

PRÉFET DE L'EURE

---

**Arrêté préfectoral n° D1-B1-16-1251 instituant des servitudes d'utilité publique prenant en compte la maîtrise des risques autour des canalisations de transport de gaz naturel ou assimilé, d'hydrocarbures et de produits chimiques, sur la commune de MARBOIS**

---

**Le Préfet de l'Eure  
Officier de la légion d'honneur**

**Vu** le code de l'environnement, et notamment ses articles L.555-16, R.555-30 et R.555-31 ;

**Vu** le code de l'urbanisme notamment ses articles L.101-2, L.132-1, L.132-2, L.151-1 et suivants, L.153-60, L.161-1 et suivants, L.163-10, R.431-16 ;

**Vu** le code de la construction et de l'habitation, notamment ses articles R.122-22 et R.123-46 ;

**Vu** le décret du 6 mai 2016 nommant Monsieur Thierry COUDERT, préfet de l'Eure,

**Vu** le décret du 5 février 2015 nommant Madame Anne LAPARRE-LACASSAGNE, secrétaire générale de la préfecture de l'Eure,

**Vu** l'arrêté du 5 mars 2014 définissant les modalités d'application du chapitre V du titre V du livre V du code de l'environnement et portant règlement de la sécurité des canalisations de transport de gaz naturel ou assimilé, d'hydrocarbures et de produits chimiques ;

**Vu** l'arrêté préfectoral SCAED-16-30 du 30 mai 2016 donnant délégation de signature à Madame Anne LAPARRE-LACASSAGNE, secrétaire générale de la préfecture de l'Eure,

**Vu** le rapport de la Direction régionale de l'environnement, de l'aménagement et du logement de la région Normandie du 14 octobre 2016 ;

**Vu** l'avis émis par le Conseil départemental de l'environnement et des risques sanitaires et technologiques de l'EURE le 6 décembre 2016 ;

**Considérant** que les canalisations de transport de gaz naturel ou assimilé, d'hydrocarbures et de produits chimiques, en service à la date de l'entrée en vigueur des articles R555-1 et suivants du code de l'environnement, doivent faire l'objet d'institution de servitudes d'utilité publique relatives à la maîtrise de l'urbanisation en raison des dangers et des inconvénients qu'elles présentent,

**Considérant** que selon l'article L 555-16 du code de l'environnement, les périmètres à l'intérieur desquels les dispositions en matière de maîtrise de l'urbanisation s'appliquent sont déterminés par les risques susceptibles d'être créés par une canalisation de transport en service, notamment les risques d'incendie, d'explosion ou d'émanation de produits toxiques, menaçant gravement la santé ou la sécurité des personnes.

SUR proposition de Mme la secrétaire générale de la préfecture de l'EURE,

---

## ARRÊTE

### Article 1<sup>er</sup>

Des servitudes d'utilité publique (SUP) sont instituées dans les zones d'effets générées par les phénomènes dangereux susceptibles de se produire sur les canalisations de transport décrites en annexe 1 du présent arrêté. Ces SUP sont définies à l'article 2 du présent arrêté et sur la base des distances précisées dans les tableaux figurant en annexe 1 du présent arrêté.

Seule la SUP enveloppe (SUP1) est reproduite à titre indicatif dans la carte<sup>(1)</sup> jointe en annexe 2 du présent arrêté. La mise en œuvre des restrictions des SUP2 ou SUP3 s'effectue dans le cadre de l'analyse de compatibilité qui est obligatoire pour tout projet dont l'emprise atteint la SUP1.

NOTA : Seules font foi les distances reportées dans les tableaux de l'annexe 1 appliquées au tracé réel des canalisations concernées.

### Article 2

---

Conformément à l'article R.555-30 b) du code de l'environnement, les SUP sont définies selon les dispositions suivantes :

Servitude SUP1, correspondant à la zone d'effets létaux (PEL) du phénomène dangereux de référence majorant au sens de l'article R.555-39 du code de l'environnement :

La délivrance d'un permis de construire relatif à un établissement recevant du public susceptible de recevoir plus de 100 personnes ou à un immeuble de grande hauteur est subordonnée à la fourniture d'une analyse de compatibilité ayant reçu l'avis favorable du transporteur ou, en cas d'avis défavorable du transporteur, l'avis favorable du Préfet rendu au vu de l'expertise mentionnée au III de l'article R 555-31 du code de l'environnement.

L'analyse de compatibilité est établie conformément aux dispositions de l'arrêté ministériel du 5 mars 2014 susvisé.

Servitude SUP2, correspondant à la zone d'effets létaux (PEL) du phénomène dangereux de référence réduit au sens de l'article R.555-39 du code de l'environnement :

L'ouverture d'un établissement recevant du public susceptible de recevoir plus de 300 personnes ou d'un immeuble de grande hauteur est interdite.

Servitude SUP3, correspondant à la zone d'effets létaux significatifs (ELS) du phénomène dangereux de référence réduit au sens de l'article R.555-39 du code de l'environnement :

L'ouverture d'un établissement recevant du public susceptible de recevoir plus de 100 personnes ou d'un immeuble de grande hauteur est interdite.

### Article 3

Conformément à l'article R.555-46 du code de l'environnement, le maire informe le transporteur de tout permis de construire ou certificat d'urbanisme (d'information ou opérationnel) délivré dans l'une des zones définies à l'article 2.

---

#### Article 4

Les servitudes instituées par le présent arrêté sont annexées aux plans locaux d'urbanisme et aux cartes communales des communes concernées conformément aux articles L.151-43, L.153-60, L.161-1 et L163-10 du code de l'urbanisme.

#### Article 5

En application du R555-53 du code de l'environnement, le présent arrêté sera publié au recueil des actes administratifs et sur le site internet de la Préfecture de l'EURE et adressé au maire de la commune de Marbois.

#### Article 6

Cet arrêté pourra faire l'objet d'un recours contentieux auprès du tribunal administratif de Rouen dans un délai de deux mois à compter de sa publication.

---

#### Article 7

La Secrétaire Générale de la Préfecture de l'EURE, le président de l'établissement public compétent ou le maire de la commune de Marbois, la Directrice Départementale des Territoires et de la Mer de l'EURE, le Directeur Régional de l'Environnement, de l'Aménagement et du Logement Normandie sont chargés chacun en ce qui le concerne de l'exécution du présent arrêté dont une copie leur sera adressée, ainsi qu'au directeur de la société GRTgaz.

Evreux le **13 DEC. 2016**  
pour le préfet et par délégation  
la secrétaire générale de la préfecture



Anne LAPARRE-LACASSAGNE

(1) La carte annexée au présent arrêté peut être consultée dans les services de :

- la préfecture de l'EURE
  - la direction régionale de l'environnement, de l'aménagement et du logement Normandie
  - l'établissement public compétent ou la mairie concernée
-

## ANNEXE1

### Caractéristiques des ouvrages concernés et distances SUP associées

#### Commune MARBOIS (code INSEE : 27157)

##### Territoire de l'ancienne commune de LE CHESNE

- Ouvrages traversant la commune

Canalisations de transport de gaz naturel exploitées par la société GRTgaz, dont le siège social est situé 6, rue Raoul Nordling, 92270 BOIS-COLOMBES :

Nom de la canalisation	PMS (bar)	DN	Longueur dans la commune (en mètres)	Implantation	Distances S.U.P. en mètres (de part et d'autre de la canalisation)		
					SUP1	SUP2	SUP3
DN100-1988-VERNEUIL-SUR- AVRE-CONCHES-EN-OUCHÉ	67,7	100	2994	Enterrée	25	5	5

##### Territoire de l'ancienne commune de SAINT-DENIS-DU-BEHELAN

- Ouvrages traversant la commune

Canalisations de transport de gaz naturel exploitées par la société GRTgaz, dont le siège social est situé 6, rue Raoul Nordling, 92270 BOIS-COLOMBES :

Nom de la canalisation	PMS (bar)	DN	Longueur dans la commune (en mètres)	Implantation	Distances S.U.P. en mètres (de part et d'autre de la canalisation)		
					SUP1	SUP2	SUP3
DN100-1988-VERNEUIL-SUR- AVRE-CONCHES-EN-OUCHÉ	67,7	100	2459	Enterrée	25	5	5

**ANNEXE 2**

*Représentation cartographique des zones de servitude SUP1*


**Commune MARBOIS (code INSEE : 27157)**

**Carte 1 - Territoire de l'ancienne commune de LE CHESNE**

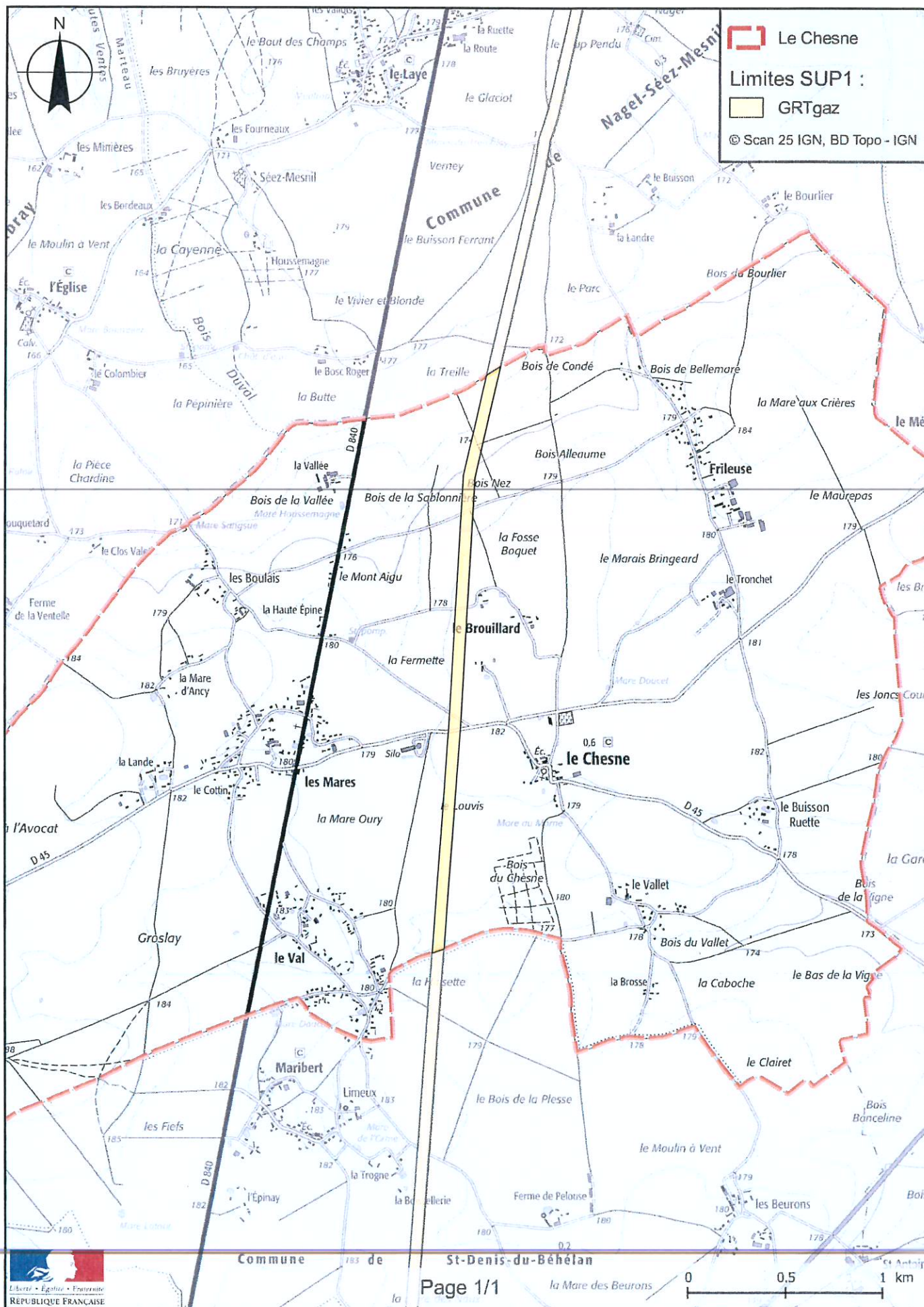
**Carte 2 - Territoire de l'ancienne commune de SAINT-DENIS-DU-BEHELAN**


---

---



# Servitudes d'utilité publique autour des canalisations de transport de matières dangereuses





# Servitudes d'utilité publique autour des canalisations de transport de matières dangereuses

