

INVENTAIRE DES SITES CLASSES DES BOUCHES DU RHONE

COMMUNE : **LA ROQUE-D'ANTHERON**

SITE :	ABORDS DE L'ANCIENNE ABBAYE DE SILVACANE	58
---------------	---	-----------

DATE : Arrêté du 13 septembre 1943

REFERENCES DU PERIMETRE :

- cadastre napoléon ou ancien : - section A, parcelles n° 528, 529, 534, 535, 537, 540 à 547.
- cadastre actuel : - section A, parcelles n° : 528, 534, 535, 537, 540, 542 à 545, 2006p.
- nominatif et géographique : - abords de l'ancienne abbaye de Silvacane, classée Monument Historique.

FICHER DISPONIBLE : ORIGINE DE LA DOCUMENTATION

DOCUMENT	D I R E N P A C A	S D A P 13	M I N I S T E R E	D R A C P A C A
arrêté ou décret				
annexe cartographique	DAS : extrait cadastral au 1/15 000	<i>SDAP Marseille :</i> DAS : extrait cadastral au 1/15 000		
exposé motifs				
Fiches DAS	oui	<i>SDAP Marseille :</i> oui		
photos				
autre précision				

Observations	<ul style="list-style-type: none"> • Site au parcellaire discontinu. • Parcellaire non contigu à l'abbaye : le site inscrit couvre un parcellaire cultivé discontinu sur la terrasse haute de la vallée de la Durance à l'Ouest de l'abbaye. <p>Les liens paysagers avec celle-ci se limitent à une covisibilité lointaine.</p>
---------------------	---

DIREN

DIRECTION DE L'
ARCHITECTURE

BOUCHES-DU-RHONE

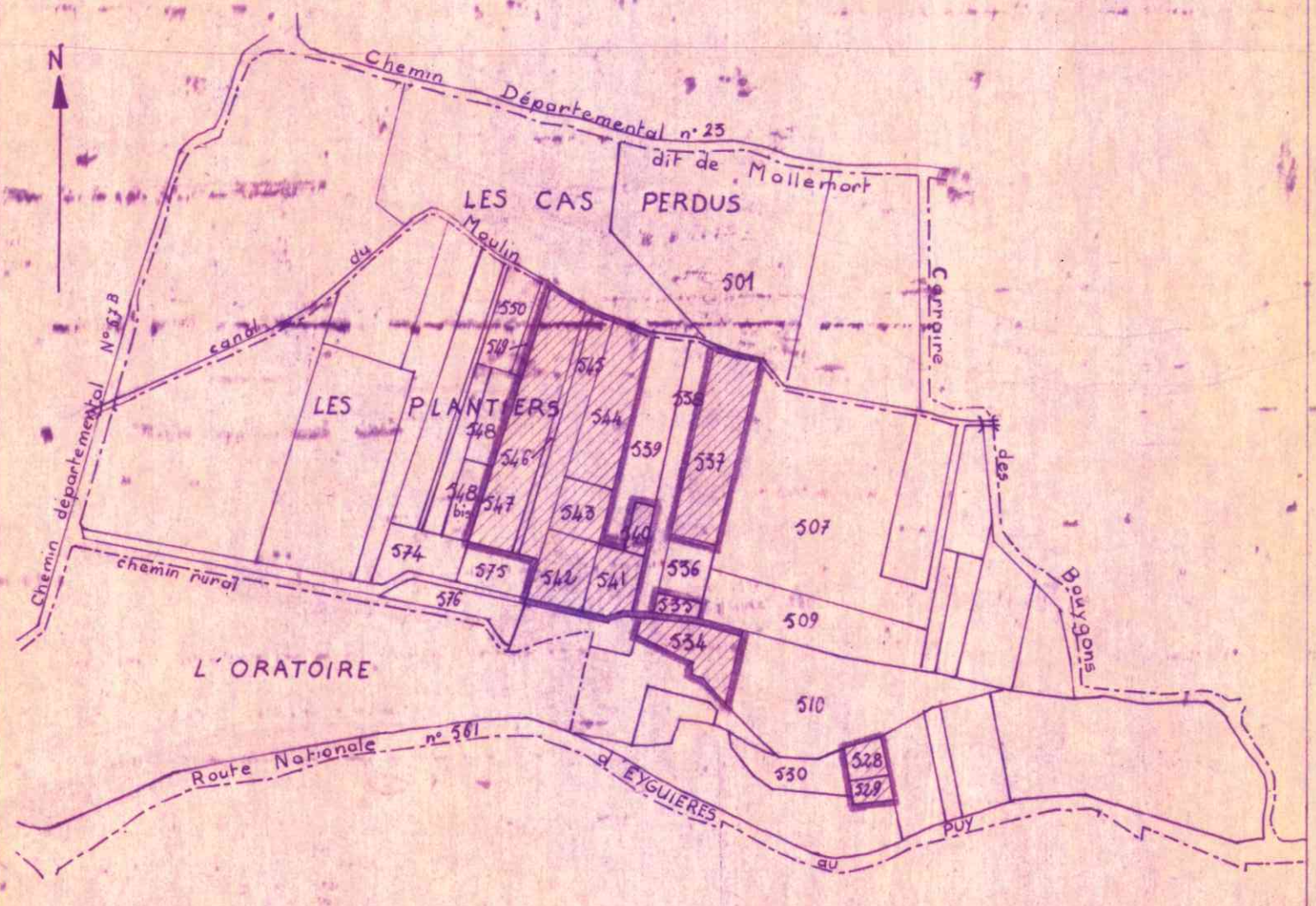
LA ROQUE-D'ANTHERON

SITES

CANTON : LAMBESC.
ARROND^E : AIX EN PROVENCE

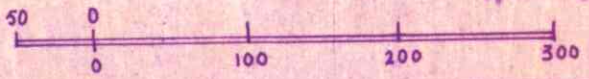
ABORDS DE L'ANCIENNE ABBAYE DE SILVACANE


INSCRIPTION



Section A

Echelle: 1/5.000



 partie inscrite

Sont inscrits sur l'inventaire des sites dont la conservation présente un intérêt général les abords