

MINISTÈRE

DE

L'ÉDUCATION NATIONALE.

BEAUX-ARTS.

Inventaire des Sites
dont la conservation présente
un intérêt général.

ARRÊTÉ.

Secrétaire d'Etat à
LE MINISTRE DE L'ÉDUCATION NATIONALE,

Vu la loi du 2 mai 1930 réorganisant la protection des monuments naturels et des sites de caractère artistique, historique, scientifique, légendaire ou pittoresque et notamment l'article 4;

Sur la proposition de la Commission départementale des monuments naturels et des sites
Vu l'arrêté du 27 Août 1943 pris par application de la loi n° 421 du 28 Juillet 1943 ;

ARRÊTÉ :

ARTICLE PREMIER

Sont inscrits sur l'inventaire des sites dont la conservation présente un intérêt général les Refuges de Haute Montagne, ci-dessous énumérés, de la Vallée de Vénéon, sis à ST CHRISTOPHE en OISANS (ISERE).

1°) Refuge de la Selle parcelle cadastrale 6 section A.
Propriétaires : Commune de ST CHRISTOPHE en OISANS (pour le terrain Sté des Touristes du Dauphiné, Boulevard Edouard-Re. Grenoble (pour le refuge lui-même).

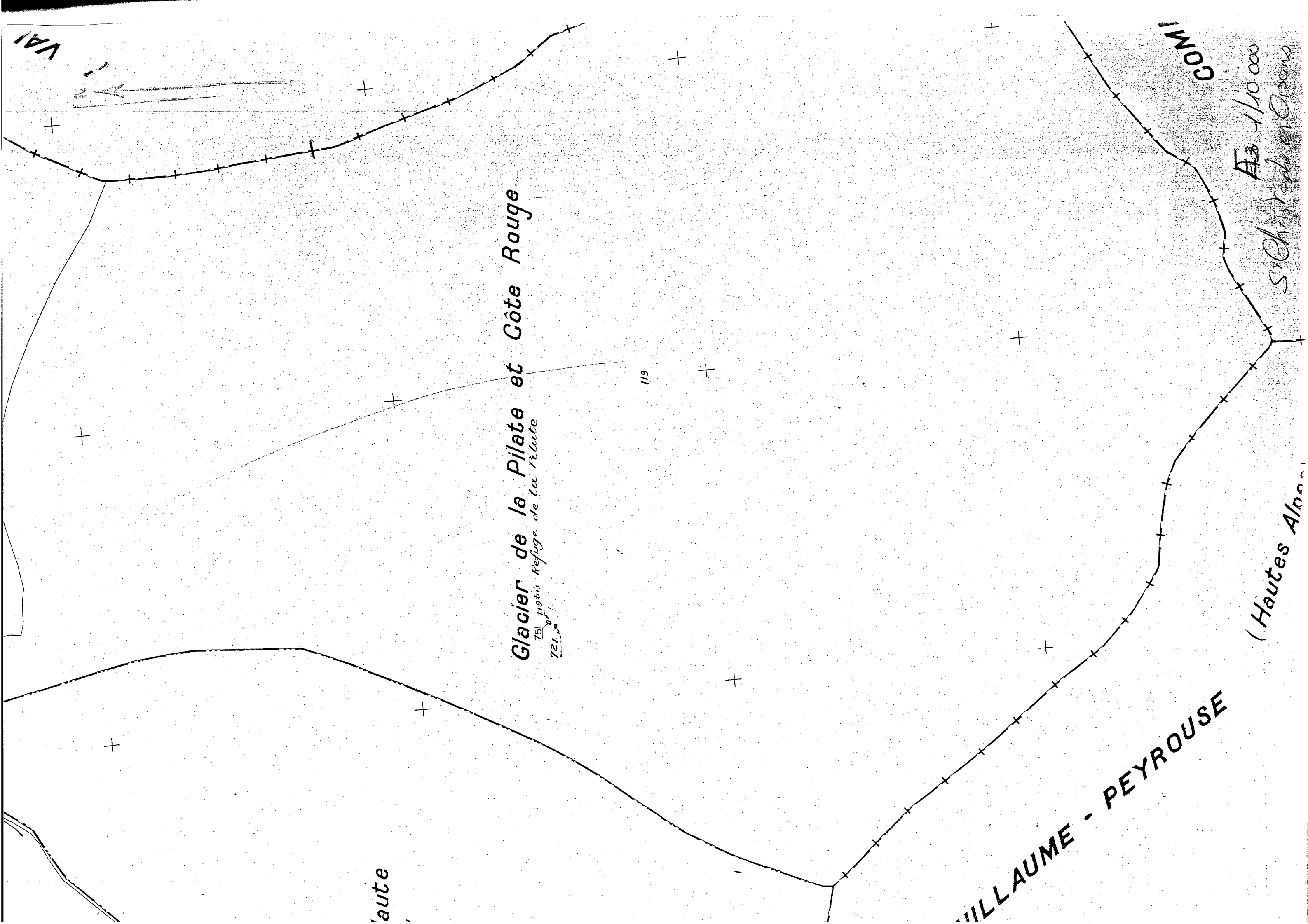
2°) Refuge du Châtellat, parcelles cadastrales n° 72 et 73 section (D).
Propriétaires : Commune de ST CHRISTOPHE en OISANS (pour le terrain Club Alpin Français, section de Grenoble, place de Verdun à Grenoble (pour le refuge lui-même).

3°) Refuge Temple-Ecrins, parcelle cadastrale n° 94bis section E.
Propriétaires : Etat par l'Administration des Eaux & Forêts (pour le terrain).
Club Alpin Français section de Grenoble, place de Verdun, Grenoble (pour le refuge lui-même).

4°) Refuge de la Pilatte, parcelle cadastrale n° 119bis section E.
Propriétaires : Etat par les Eaux & Forêts (pour le terrain).
Club Alpin Français, place de Verdun à Grenoble (pour le refuge lui-même).

5°) Refuge et Agglomération des Châlets de la Lavey.
Parcelles cadastrales visées : 73.75 à 95.97 à 105.107 section

85-385-J. 403-38. [36292-2]



VALLÉE

COMI

Glacier de la Pilate et Côte Rouge

751 1100m Refuge de la Pilate 721

1/10 000

(Hautes Alpes)

CHRISTOPHE EN OISANS e du refuge de la Lavey

SITE INSCRIT LE 16/12/45

DOCUMENT UTILISE

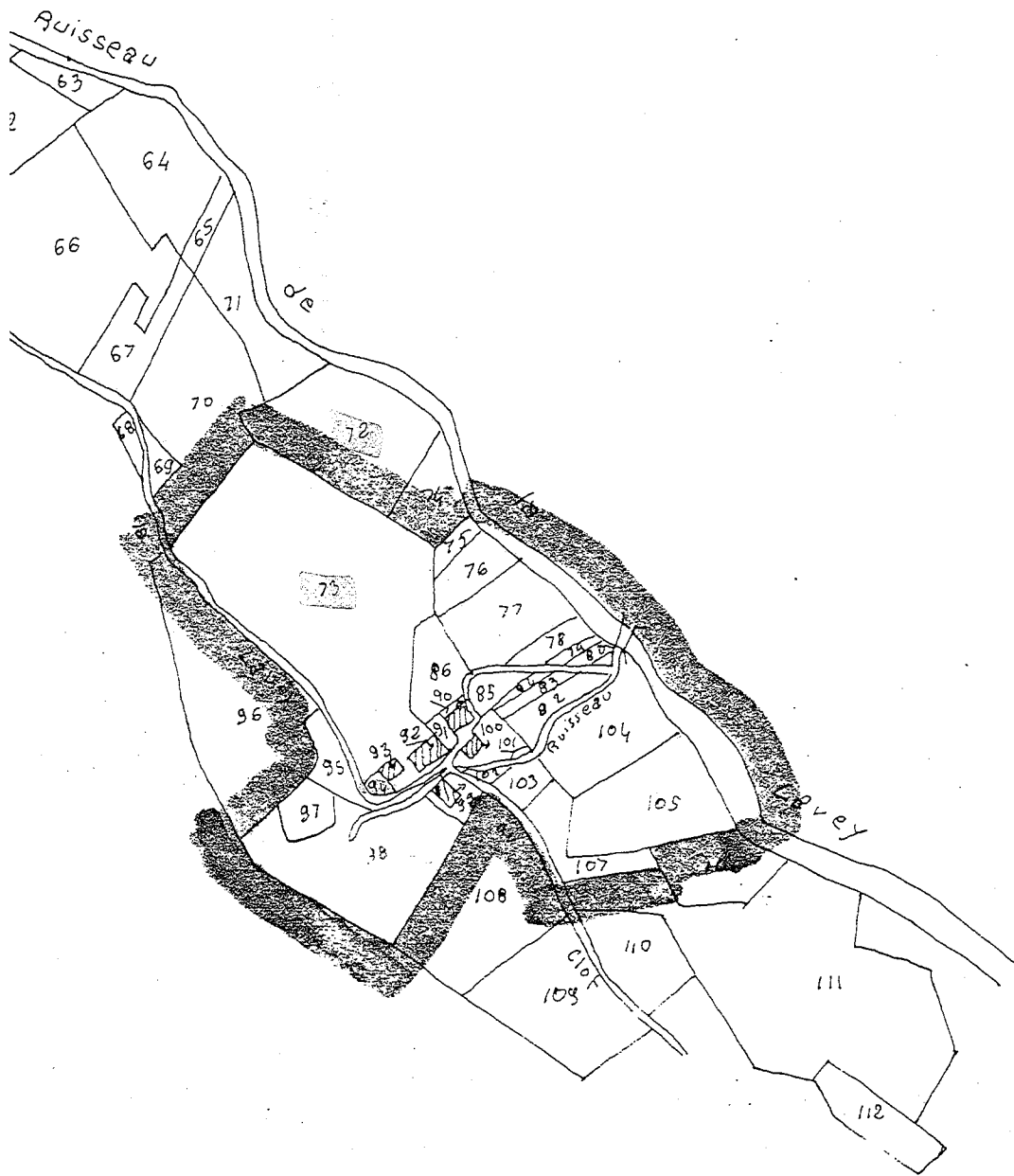
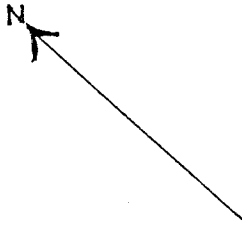
G 2 1934 cad ST CHRISTOPHE

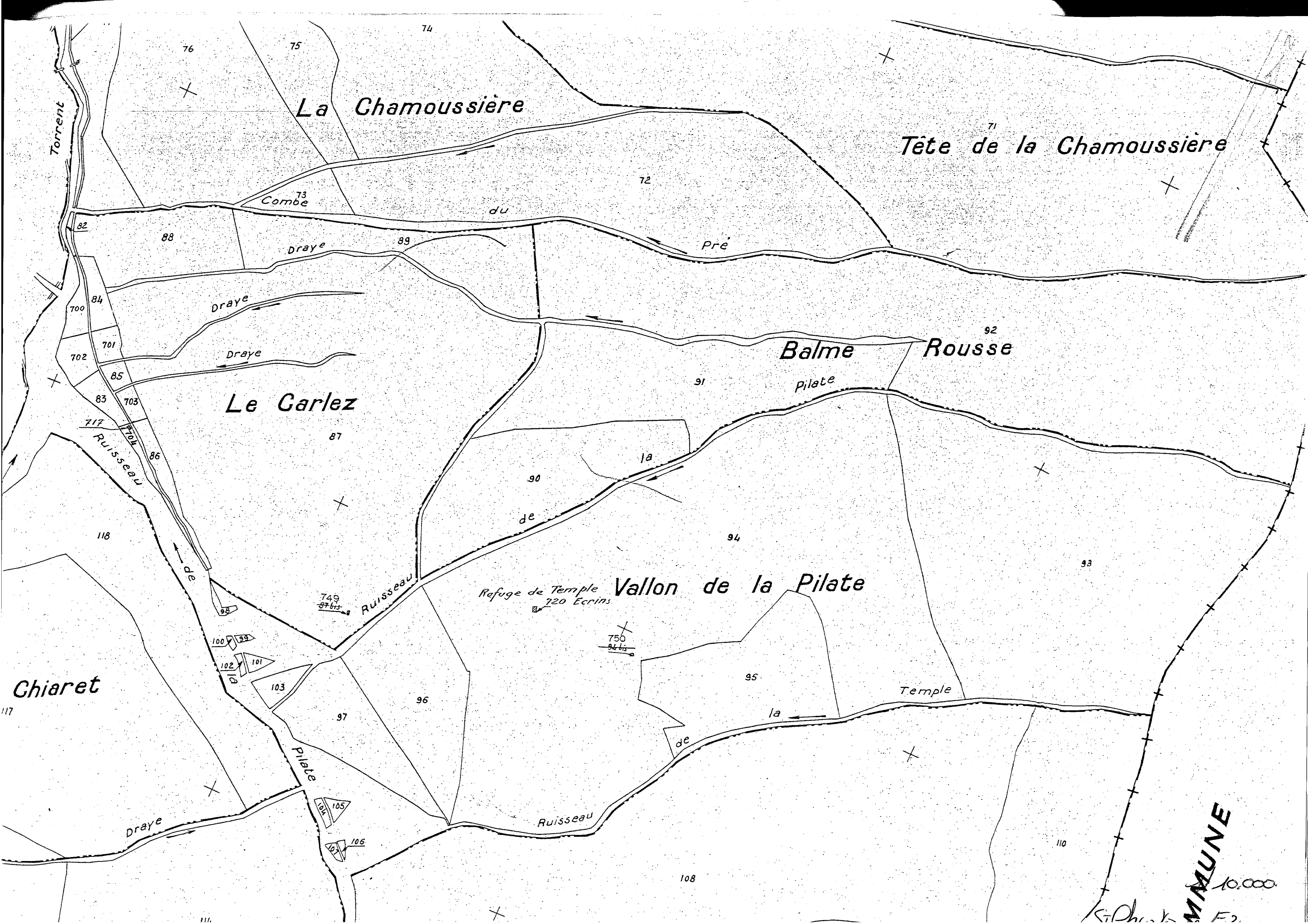
ECHELLE

1/5000

DATE

27/4/78





La Chamoussière

Tête de la Chamoussière

Le Garlez

Balme Pilate

Vallon de la Pilate

Chiaret

Temple

Refuge de Temple
720 Ecrins

MAUNE
10.000
F2

Torrent

Draye

Pré

Draye

Draye

Ruisseau

Ruisseau

la

de

de

Ruisseau

Pilate

Draye

108

110

119

118

700

701

702

85

83

703

86

100

102

101

103

749
87 m

750
94 m

104

105

106

88

89

87

90

91

94

93

95

96

97

72

76

75

74

71

92

+

+

+

+

+

+

+

+

St Christophe en Oisans D. 1/10000

S. O.

N°1

Le Ch...

Le Grand Replat

Les Sellates

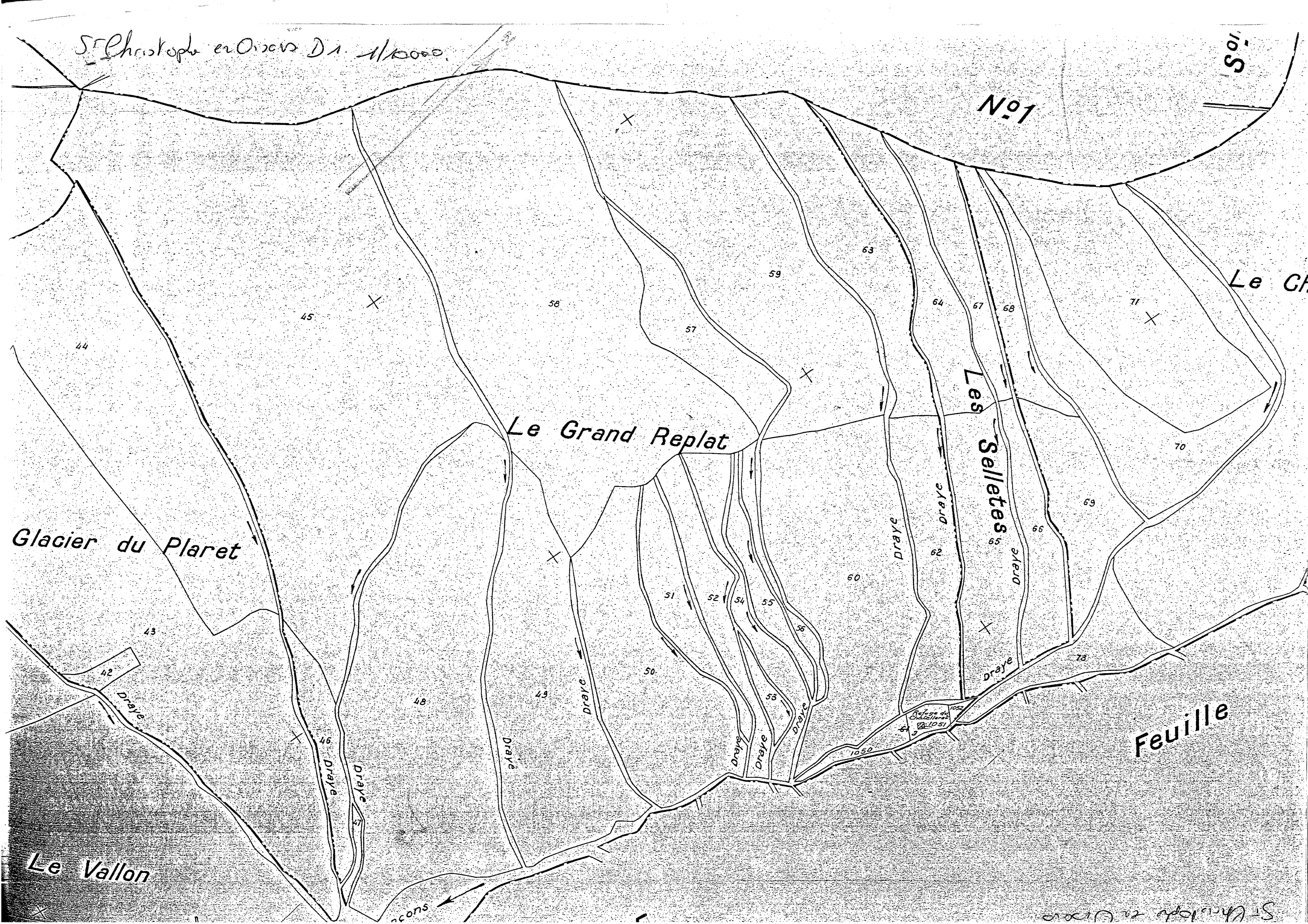
Feuille

Glacier du Plaret

Le Vallon

concs

St Christophe en Oisans



LA GRAVE (Hautes Alpes)

Le Col et Glacier du Col

Draye

Draye

Selle

578
579
Refuge de la Selle

les Combes

Feuille

de

N°1

N°1

1/10.000

St Christophe en Oisans A1

