

DEPARTEMENT DES ALPES-MARITIMES

Commune de *Castellar*

Plan Local d'Urbanisme

7C.5

INVENTAIRE DEPARTEMENTAL DES PAYSAGES



COMMUNE DE CASTELLAR

PLAN LOCAL D'URBANISME

INVENTAIRES DEPARTEMENTAL DES PAYSAGES

COMMUNES


Breil-sur-Roya, Castellar, Castillon, Lucéram, Menton, Moulinet, Sospel, Sainte-Agnès.

SPÉCIFICITÉS


- La Bévera, un affluent de la Roya (elle la rejoint en Italie), descend des hauteurs du massif de l'Authion qui culmine à 2 075 mètres. Cette vallée est ceinturée par des sommets de plus de 1 000 mètres. Encaissée au niveau des gorges du Piaon en aval de Moulinet, elle s'élargit en cuvette autour de Sospel.
- Ce bassin de Sospel à la confluence de la Bévera et du Merlanson, isolé par des cols (cols de Braus, de Brouis, de Castillon), constitue une unité visuelle, aux versants couverts de terrasses en oliviers.
- Les activités traditionnelles de la vallée (oliviers, élevage et exploitation forestière) ont fait place au tourisme.
- La forêt de Turini, la plus importante et la plus riche du département, s'étage depuis les peuplements de pins, de hêtres, de sapins et d'épicéas jusqu'en limite des mélèzins.
- Les fermes isolées et fortifiées, les méans, sont dispersées dans les vallées.
- La RD 2204 correspond à l'ancienne route du sel de Nice à Cuneo, route royale bâtie au XVIII^e siècle.
- Une ligne de chemin de fer, achevée en 1928, relie Nice à Cuneo, en enchaînant tunnels et viaducs. Une ligne de tramway électrique a brièvement relié Menton à Sospel au début du siècle.
- Le patrimoine militaire des forts, des bunkers et des camps, renforcé par vagues successives (Séré-de-Rivières, ligne Maginot) est riche sur le massif de l'Authion et autour de Sospel : La Redoute, La Forca, Mille Fourches, Pointe des Trois Communes, Fort du Barbonnet...
- Les sommets les plus hauts et leurs versants (au dessus de 1000 mètres environ) du mont Ventabren au massif de l'Authion, sont inclus dans le Parc National du Mercantour.




SENSIBILITÉS PARTICULIÈRES




Développement de l'habitat sur les terrasses d'oliviers sur les versants autour de Sospel.



La forêt de Turini s'étale sur les versants du massif de l'Authion et se compose d'un mélange de cinq essences productives.



La route royale du sel (RD 2204), beau témoin d'une route bâtie dans le relief constitue un axe touristique fort.















Le patrimoine militaire constitue un belvédère privilégié pour la découverte et l'interprétation des paysages.

TENDANCES D'ÉVOLUTION

- Les terrasses d'oliviers sont abandonnées ou investies par le bâti.
- Projet d'aménagement du massif de Turini-l'Authion-Camp d'Argent.

ENJEUX

	Qualité du rapport route / rivière et route / relief. Maintien de l'intégrité écologique et paysagère des berges.
	Gorges étroites : sensibilité accrue aux interventions
	Maintien de l'ouverture des prairies et vergers en fond de vallée et sur les replats
	Versants en terrasses à préserver
	Versant sensible : donner une limite à l'urbanisation et au mitage
	Passages du col : points sensibles
	Patrimoine ferroviaire
	Patrimoine militaire
	Routes touristiques, patrimoine à maintenir
	Point de vue remarquable à maintenir
	Silhouette forte de village : périmètre de gestion
	Massif forestier, atout paysager à valoriser

