Accusé de réception en préfecture
006-210600698-20240625-2024-91-5-DE
Date de télétransmission : 26/06/2024
Date de réception préfecture : 26/06/2024

DÉPARTEMENT DES ALPES-MARITIMES

COMMUNE DE GRASSE

PLAN LOCAL D'URBANISME

Révision Générale du PLU

PORTER-A-CONNAISSANCE DES MILIEUX HUMIDES

Pièce n°3K

Approbation du PLU en date du 6 Novembre 2018

Prescription de la modification de droit commun n°1 le 18 Mars 2021

Modification de droit commun n°1 du PLU

Version pour approbation

MODIFICATIONS	MISES A JOUR	REVISION GENERALE
Modification simplifiée n°1 du 25/06/2019	MAJ n°1 du 26/12/2019	Révision du PLU du 06/11/2018
Mise en compatibilité DUP du 12/12/2019	MAJ n°2 du 07/06/2021	
	MAJ n°3 du 07/04/2022	
	MAJ n°4 du 02/05/2022	

Accusé de réception en préfecture
006-210800698-20240625-2024-91-5-DE
Date de télétransmission : 26/06/2024
Date de réception préfecture : 26/06/2024

GRASSE
Fiche communale zones humides

Contexte

Le Conseil Départemental des Alpes-Maritimes a missionné le Conservatoire d'espaces naturels PACA (CEN PACA) pour la réalisation de l'inventaire des zones humides du département.

Ce projet a pour ambition de dresser l'inventaire des zones humides du département des Alpes-Maritimes, en vue de faciliter leur prise en compte par les décideurs, gestionnaires et acteurs locaux dans les politiques et projets d'aménagement du territoire.

Attention, cet inventaire n'est pas exhaustif. Il ne concerne uniquement les zones humides supérieures à 1 hectare ou possédant un enjeu initialement connu (haute valeur patrimoniale ou secteur soumis à pressions d'urbanisation, agricoles, etc.)

Les zones humides ayant été cartographiées à une échelle de 1/25 000ème, tout projet impliquant la prise en compte de ces milieux peut nécessiter une analyse de terrain plus précise.

Objectifs

- **Recenser, caractériser et cartographier** les zones humides sur le département en répondant aux critères actuels de définition et de délimitation des zones humides (arrêté ministériel du 24 juin 2008 modifié le 1er octobre 2009 et la méthodologie Agence de l'eau Rhône Méditerranée Corse), afin de **mieux connaitre la localisation, le fonctionnement et le rôle des zones humides.**
- **Diagnostiquer** les zones humides (état de conservation/menaces) pour hiérarchiser et **prioriser les actions de conservation**, afin de **disposer d'un document de référence hiérarchisant les zones humides à enjeux et permettant de prendre en compte ces milieux dans les outils de gestion locale.**
- Elaborer au final des **outils de porter à connaissance** à destination des collectivités, des acteurs de l'eau et de l'aménagement du territoire, afin de **faciliter la prise en compte des zones humides par les décideurs, gestionnaires et acteurs locaux dans les politiques et projets d'aménagement.**

Accusé de réception en préfecture
006-210600698-20240625-2024-91-5-DE
Date de télétransmission : 26/06/2024
Date de réception préfecture : 26/06/2024

Priorité d'action

L'analyse de l'ensemble des éléments d'interprétation pour chaque zone humide visitée (valeur patrimoniale, fonctionnalité, état de conservation, menaces, etc.) aboutit à une hiérarchisation permettant de **mettre en évidence les sites nécessitant une attention particulière**. On parle de priorité d'action qui se décline en plusieurs **objectifs d'intervention** :

- **Zones humides à objectif de « veille »** : zones humides en bon état de conservation et non menacées pour lesquelles une veille peut être mise en place afin d'identifier d'éventuelles évolutions.
- **Zones humides à objectif de « gestion »** : zones humides moyennent dégradées et non fortement menacées pour lesquelles des mesures de gestion adaptées peuvent être envisagées avec les usagers.
- **Zones humides à objectif de « protection et de gestion »** : zones humides moyennement dégradées et fortement menacées pour lesquelles une protection pourrait permettre de lever les menaces et des mesures de gestion adaptées peuvent être envisagées avec les usagers.
- **Zones humides à objectif de « restauration »** : zones humides fortement dégradées pour lesquelles des travaux de restauration de la fonctionnalité pourraient être envisagés.
- **Zones humides à objectif de « protection et restauration »** : zones humides fortement dégradées pour lesquelles des travaux de restauration de la fonctionnalité pourraient être envisagés et assortis de mesures de protection visant à lever les menaces.

Données locales

La commune de **Grasse** abrite **6 entités de zones humides** représentant une surface totale de **49 hectares.**

Zones humides
Grasse

Légende

Zones humides

Périmètre de la zone

06CEN082 - Grasse country club
06CEN086 - La Brague
06CEN097 - la Mourachonne
06CEN103 - La Siagne
06CEN204 - Le canal de la Siagne
06CEN519 - Lac du domaine des Bois Murés

Données: IGN Scan25©
Conception: L. Motta / CEN PACA - 2015
Echelle: 1/100 000

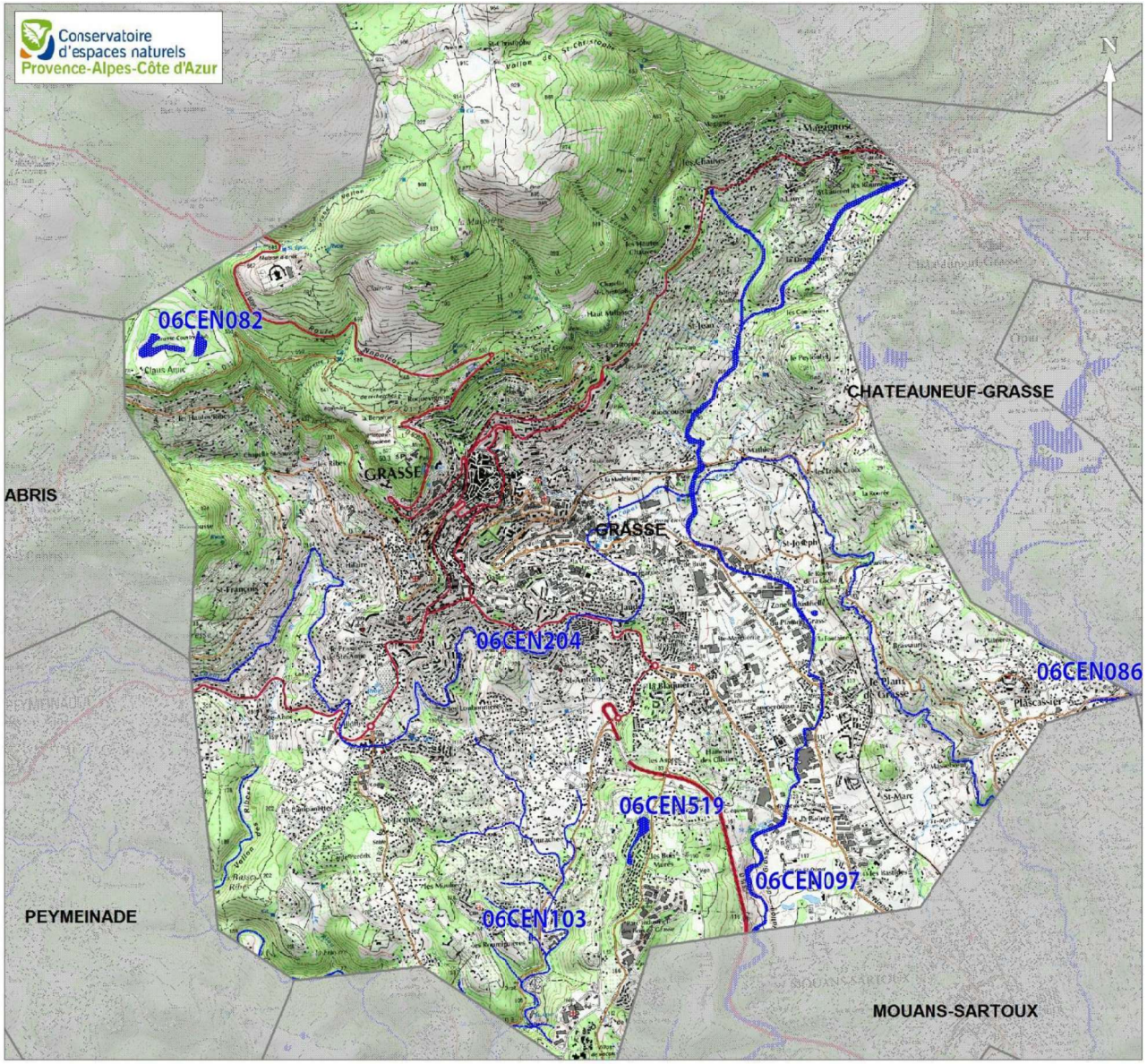

Accusé de réception en préfecture
006-210600698-20240625-2024-91-5-DE
Date de télétransmission : 26/06/2024
Date de réception préfecture : 26/06/2024

Accusé de réception en préfecture
006-210000698-20240625-2024-91-5-DE
Date de télétransmission : 26/06/2024
Date de réception préfecture : 26/06/2024

06CEN082– Grasse country club

Zone humide non inventoriée (non accessible)

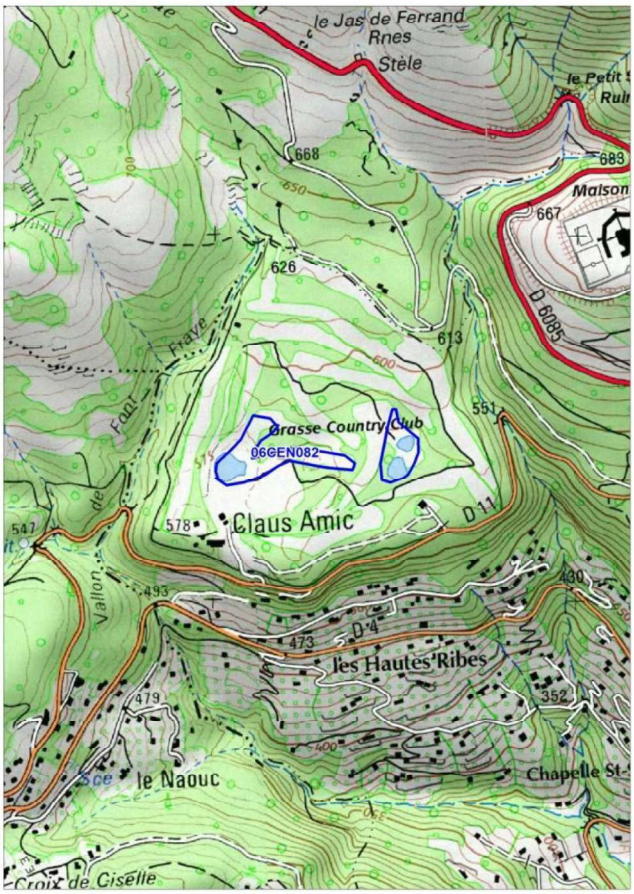

Objectif d'intervention

VEILLE / CONNAISSANCE

Accusé de réception en préfecture
006-210000698-20240625-2024-91-5-DE
Date de télétransmission : 26/06/2024
Date de réception préfecture : 26/06/2024

06CEN086– La Brague

Sous-bassin :	Brague, Siagne et affluents
Type de zone humide :	Bordures de cours d'eau
Surface :	170 Ha **(présence partielle sur la commune)**
Etat des connaissances :	Bon

Valeurs patrimoniale et fonctionnelle

Valeur patrimoniale biologique / intérêt patrimonial : Rôle de corridor écologique. Refuge pour la faune, notamment les oiseaux aquatiques. Intérêt pour les libellules.

Fonctions hydrologiques/ intérêt fonctionnel : Rôle de structuration des berges et de protection contre l'érosion.

Valeurs socio-économiques : Aucune valeur majeure.

Priorité d'intervention

Statut et gestion* : ZNIEFF II, contrat de baie, PPRI, site inscrit

Etat de conservation biologique : Partiellement dégradé

Etat de conservation hydrologique : Partiellement dégradé

Menaces : Captage d'eau, activité à risque à proximité

Objectif d'intervention

RESTAURATION

Accusé de réception en préfecture
006-210000698-20240625-2024-91-5-DE
Date de télétransmission : 26/06/2024
Date de réception préfecture : 26/06/2024

06CEN097– la Mourachonne

Sous-bassin :	Siagne et affluents
Type de zone humide :	Bordures de cours d'eau
Surface :	36 Ha **(présence partielle sur la commune)**
Etat des connaissances :	Bon

Valeurs patrimoniale et fonctionnelle

Valeur patrimoniale biologique / intérêt patrimonial : Habitat naturel d'intérêt. Intérêt faunistique : *Somatochlora meridionalis*. Rôle de corridor écologique. Accueil pour la faune.

Fonctions hydrologiques / intérêt fonctionnel : Protection du milieu physique (structuration des berges).

Valeurs socio-économiques : Loisirs et pédagogie. Loisirs, valeurs récréatives. Tourisme. Production biologique.

Priorité d'intervention

Statut et gestion*: ZNIEFF II, SAGE, PPRI, contrat de baie, site inscrit

Etat de conservation biologique : Partiellement dégradé

Etat de conservation hydrologique : Partiellement dégradé

Menaces : Pollution, surfréquentation, activités anthropiques

Objectif d'intervention

GESTION

Accusé de réception en préfecture
006-210000698-20240625-2024-91-5-DE
Date de télétransmission : 26/06/2024
Date de réception préfecture : 26/06/2024

06CEN103– La Siagne

Sous-bassin :	Siagne et affluents
Type de zone humide :	Bordures de cours d'eau
Surface :	247 Ha **(présence partielle sur la commune)**
Etat des connaissances :	Bon

Valeurs patrimoniale et fonctionnelle

Valeur patrimoniale biologique / intérêt patrimonial : Rôle de corridor écologique et d'accueil pour la faune. Habitat naturel d'intérêt. Intérêt floristique : *Thalictrum lucidum.* Intérêt faunistique : *Oxygastra curtisii, Coenagrion pulchellum, Gomphus simillimus, Hyla meridionalis, Arvicola sapidus, Emys orbicularis, Austropotamobius pallipes.*

Fonctions hydrologiques/ intérêt fonctionnel : Protection du milieu physique ; Epuration ; Soutien d'étiage.

Valeurs socio-économique : Production, captage d'eau ; Loisir et pédagogie.

Priorité d'intervention

Statut et gestion*: ZNIEFF I, ZNIEFF II, SAGE, contrat Baie, Natura 2000, PPRI, site inscrit.

Etat de conservation biologique : Partiellement dégradé.

Etat de conservation hydrologique : Partiellement dégradé.

Menaces : Pas de menaces connues.

Objectif d'intervention

RESTAURATION

Accusé de réception en préfecture
006-210000698-20240625-2024-91-5-DE
Date de télétransmission : 26/06/2024
Date de réception préfecture : 26/06/2024

06CEN204– Le canal de la Siagne

Sous-bassin :	Brague, Siagne et affluents
Type de zone humide :	Bordures de cours d'eau
Surface :	37,3 Ha **(présence partielle sur la commune)**
Etat des connaissances :	Bon

Valeurs patrimoniale et fonctionnelle

Valeur patrimoniale biologique / intérêt patrimonial : Intérêt faunistique : *Cordulegaster bidentata, Emys orbicularis, Austropotamobius pallipes.* Rôle de corridor écologique.

Fonctions hydrologiques / intérêt fonctionnel : Protection du milieu physique.

Valeurs socio-économiques : Production.

Priorité d'intervention

Statut et gestion*: ZNIEFF II, SAGE, contrat de baie, Natura 2000, site inscrit

Etat de conservation biologique : Partiellement dégradé

Etat de conservation hydrologique : Non dégradé

Menaces : Urbanisation, travaux, modification du cours d'eau

Objectif d'intervention

GESTION

Accusé de réception en préfecture
006-210600698-20240625-2024-91-5-DE
Date de télétransmission : 26/06/2024
Date de réception préfecture : 26/06/2024

06CEN519 – Lac du domaine des Bois Murés

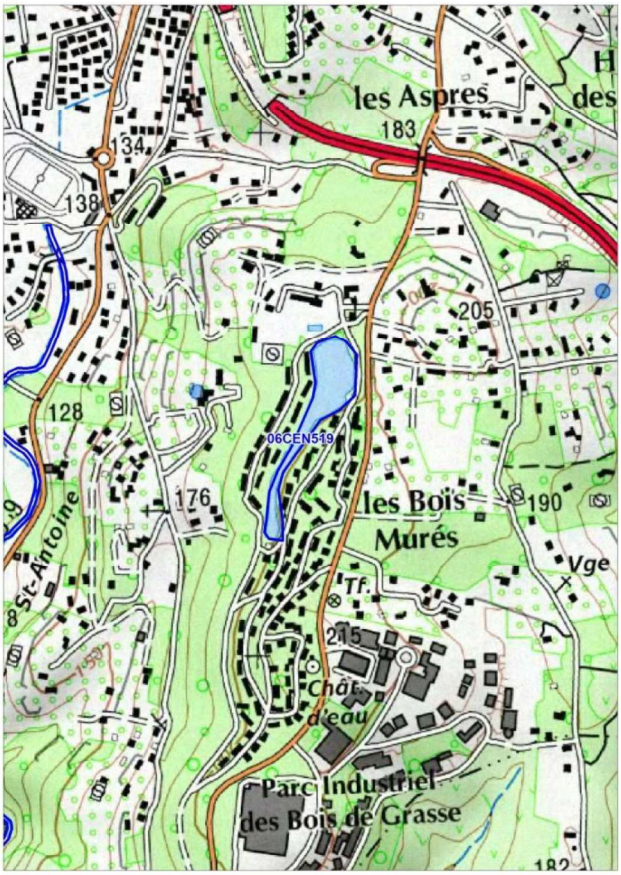

Sous-bassin :	Siagne et affluents
Type de zone humide :	Zones humides artificielles
Surface :	1,6 Ha
Etat des connaissances :	Insuffisant

Valeurs patrimoniale et fonctionnelle

Valeur patrimoniale biologique / intérêt patrimonial : Faible valeur patrimoniale

Fonctions hydrologiques / intérêt fonctionnel : Faible intérêt hydrologique

Valeurs socio-économiques : Loisirs, valeurs récréatives. Sociale et économique.

Accusé de réception en préfecture
006-210600698-20240625-2024-91-5-DE
Date de télétransmission : 26/06/2024
Date de réception préfecture : 26/06/2024

Priorité d'intervention

Statut et gestion*: SAGE, contrat de baie

Etat de conservation biologique : Non dégradé

Etat de conservation hydrologique : Non dégradé

Menaces : Pas de menace connue.

Objectif d'intervention

VEILLE / CONNAISSANCE

Accusé de réception en préfecture
006-210600698-20240625-2024-91-5-DE
Date de télétransmission : 26/06/2024
Date de réception préfecture : 26/06/2024

LEXIQUE

***STATUT ET GESTION :**

APPB : Arrêté préfectoral de protection de biotope

RNN : Réserve naturelle nationale

RNR : Réserve naturelle régionale

SAGE : Schéma d'aménagement et de gestion de l'eau

PNM : Parc national du Mercantour

PPRI : Plan de prévention des risques d'inondation

ZNIEFF : Zone naturelle d'intérêt écologique, faunistique et floristique

> Type I : sites généralement de taille inférieure aux ZNIEFF de type II, correspondent à un très fort enjeu de préservation voire de valorisation de milieux naturels

Type II : ensembles géographiques généralement importants, incluant souvent plusieurs ZNIEFF de type I, et qui désignent un ensemble naturel étendu dont les équilibres généraux doivent être préservés