# Plan Local d'Urbanisme

## Révision Générale N° 1

**TOME 2**

PIECE 5.1.6

BOIS ET FORËTS SOUMIS AU REGIME FORESTIER

| | |
|---|---|
| Mise en révision générale par délibération n° 307/04 | du 20 juillet 2004 |
| Approbation du plan local d'urbanisme par délibération du SAN OP n° 434/11 | du 19 décembre 2011 |
| Mise à jour par arrêté du SAN OP n° 37/12 | du 09 juillet 2012 |
| Modification simplifiée n° 1 approuvée par délibération du conseil municipal n° 2013/51 | du 29 avril 2013 |
| Modification simplifiée n° 2 approuvée par délibération du conseil municipal n° 2014/03 | du 27 janvier 2014 |
| Modification simplifiée n° 3 approuvée par délibération du conseil municipal n° 2014/45 | du 07 avril 2014 |
| Modification n° 4 approuvée par délibération du conseil municipal n° 2015/133 | du 30 novembre 2015 |
| Révision générale n° 1 approuvée par délibération du conseil municipal n° 2017/132 | du 02 octobre 2017 |

**Mairie de Grans**
Hôtel de Ville
Boulevard Victor Jauffret
13450 GRANS
Tel : 04 90 55 99 70

POUR AMPLIATION

le 14/01/2008

Pour le Directeur Régional de l'Agriculture
et de la Forêt et p.o.
Le Chef du Service Régional de la Forêt et du Bois
Pour le Chef du S.R.F.B. et p.o.
J. LEVERT

REPUBLIQUE FRANCAISE
PREFECTURE DE LA REGION
PROVENCE-ALPES-COTE D'AZUR

# - ARRETE D'AMENAGEMENT FORESTIER -

**Le Préfet de la Région Provence-Alpes-Côte d'Azur,**
**Préfet des Bouches-du-Rhône**
**Officier de la Légion d'Honneur,**

Département :
**13**
Forêt communale :
**Grans**
Contenance : **217.49 ha**
Surface aménagée : **217.49 ha**

**Révision d'aménagement forestier**
2007-2021

**VU** les articles L. 143.1 et R. 143.1 du Code Forestier,

**VU** l'arrêté ministériel en date du 29 juin 1998 réglant l'aménagement de la forêt communale de Grans,

**VU** la délibération du Conseil Municipal de la commune de Grans en date du 25 juin 2007, donnant un avis favorable au projet d'aménagement forestier,

**SUR** la proposition du Directeur Territorial de l'Office National des Forêts.

## - ARRETE -

**Article 1er** : La forêt communale de Grans (Bouches-du-Rhône) d'une contenance de 217.49 ha est affectée à la production de bois tout en assurant la protection des forêts contre l'incendie et la protection générale des milieux et des paysages.

Pendant une durée de 15 ans (2007-2021)

**Article 2** : Elle est classée en :

**une série unique de production, de protection des forêts contre l'incendie et de protection générale des milieux et des paysages** aménagée en :
- taillis simple à révolution de 45 ans
- futaie régulière d'âge optimum d'exploitabilité de 80 ans.

**Article 3** : Le Directeur Territorial de l'Office National des Forêts est chargé de l'exécution du présent arrêté.

Fait à Marseille, le 14/01/2008

Le Préfet de la Région Provence-Alpes-Côte d'Azur,
Pour le Préfet et par délégation,

Liberté • Égalité • Fraternité
RÉPUBLIQUE FRANÇAISE

PRÉFECTURE DES BOUCHES-DU-RHONE

**OFFICE NATIONAL DES FORETS**
**AGENCE INTERDEPARTEMENTALE**
**BOUCHES-DU-RHONE/VAUCLUSE**

---

**ARRETE PORTANT DISTRACTION ET ADHESION AU REGIME FORESTIER SUR LE TERRITOIRE COMMUNAL DE GRANS DU** 02 NOV. 2009

---

N° 2009306-4

Le Préfet,
de la Région Provence, Alpes, Côte d'Azur
Préfet des Bouches-du-Rhône
Officier de la Légion d'Honneur,
Officier de l'Ordre National du Mérite,

Vu les articles L 111.1, L 141.1, R 141.4 et R 141.5 du Code Forestier,

Vu la délibération n°2007/004 du 10 janvier 2007 du Conseil Municipal de Grans,

Vu le rapport du 14 mai 2007 de la Responsable de l'Unité Foncière de l'O.N.F. des Bouches-du-Rhône et du Vaucluse,

Vu la demande de l'Office National des Forêts - Agence interdépartementale Bouches-du-Rhône / Vaucluse en date du 21 octobre 2009

Vu le plan des lieux,

Sur proposition du Secrétaire Général de la Préfecture des Bouches-du-Rhône.

**ARRETE**

**Article 1** : Sont distraites du régime forestier les parcelles cadastrales formant l'actuelle forêt communale de GRANS pour un total de 175 ha 81 a 04 ca.

**Article 2** : Adhèrent au régime forestier les parcelles cadastrales sises sur le territoire communal de GRANS, désignées dans le tableau ci-après :

| Commune | Section | Parcelle | Lieu-dit | Surface | Contenance | | |
|---|---|---|---|---|---|---|---|
| | | | | m² | ha | a | ca |
| GRANS | AO | 93 | CAMP CROS | 1984 | 0 | 19 | 84 |
| GRANS | AO | 103 | CAMP CROS | 765 | 0 | 07 | 65 |
| GRANS | AO | 104 | CAMP CROS | 3640 | 0 | 36 | 40 |
| GRANS | AO | 108 | CAMP CROS | 27138 | 2 | 71 | 38 |
| GRANS | C | 429 | BASSES-PLAINES | 2800 | 0 | 28 | 00 |
| GRANS | C | 449 | BASSES-PLAINES | 154290 | 15 | 42 | 90 |
| GRANS | C | 453 | BASSES-PLAINES | 4500 | 0 | 45 | 00 |
| GRANS | C | 455 | BASSES-PLAINES | 2650 | 0 | 26 | 50 |
| GRANS | C | 463 | BASSES-PLAINES | 29000 | 2 | 90 | 00 |
| GRANS | C | 464 | BASSES-PLAINES | 28395 | 2 | 83 | 95 |
| GRANS | C | 465 | BASSES-PLAINES | 72985 | 7 | 29 | 85 |
| GRANS | C | 467 | BASSES-PLAINES | 4525 | 0 | 45 | 25 |
| GRANS | C | 468 | BASSES-PLAINES | 20835 | 2 | 08 | 35 |
| GRANS | C | 469 | BASSES-PLAINES | 1043 | 0 | 10 | 43 |
| GRANS | C | 481 | BASSES-PLAINES | 39440 | 3 | 94 | 40 |
| GRANS | C | 482 | BASSES-PLAINES | 1180 | 0 | 11 | 80 |
| GRANS | C | 483 | BASSES-PLAINES | 6240 | 0 | 62 | 40 |
| GRANS | C | 484 | BASSES-PLAINES | 2295 | 0 | 22 | 95 |
| GRANS | C | 485 | BASSES-PLAINES | 8740 | 0 | 87 | 40 |
| GRANS | C | 487 | BASSES-PLAINES | 2520 | 0 | 25 | 20 |
| GRANS | C | 488 | BASSES-PLAINES | 1925 | 0 | 19 | 25 |
| GRANS | C | 491 | BASSES-PLAINES | 6970 | 0 | 69 | 70 |
| GRANS | C | 714 | PLANTADES | 5850 | 0 | 58 | 50 |
| GRANS | C | 727 | PLANTADES | 3215 | 0 | 32 | 15 |
| GRANS | C | 1024 | PLANTADES | 3100 | 0 | 31 | 00 |
| GRANS | C | 1025 | PLANTADES | 7148 | 0 | 71 | 48 |
| GRANS | D | 4 | BAUMADISSONS | 16420 | 1 | 64 | 20 |
| GRANS | D | 43 | BAUMADISSONS | 4080 | 0 | 40 | 80 |
| GRANS | D | 281 | CHAPEAU BLANC | 11115 | 1 | 11 | 15 |
| GRANS | D | 308 | HAUTES PLAINES | 39020 | 3 | 90 | 20 |
| GRANS | D | 313 | HAUTES PLAINES | 14875 | 1 | 48 | 75 |
| GRANS | D | 323 | HAUTES PLAINES | 1470 | 0 | 14 | 70 |
| GRANS | D | 326 | HAUTES PLAINES | 3650 | 0 | 36 | 50 |
| GRANS | D | 333 | HAUTES PLAINES | 6225 | 0 | 62 | 25 |
| GRANS | D | 336 | HAUTES PLAINES | 130425 | 13 | 04 | 25 |
| GRANS | D | 341 | HAUTES PLAINES | 67755 | 6 | 77 | 55 |
| GRANS | D | 346 | HAUTES PLAINES | 59461 | 5 | 94 | 61 |
| GRANS | D | 364 | HAUTES PLAINES | 36310 | 3 | 63 | 10 |
| GRANS | D | 368 | HAUTES PLAINES | 3235 | 0 | 32 | 35 |
| GRANS | D | 378 | CAMPROUIES | 18875 | 1 | 88 | 75 |
| GRANS | D | 380 | CAMPROUIES | 2000 | 0 | 20 | 00 |
| GRANS | D | 381 | CAMPROUIES | 6150 | 0 | 61 | 50 |
| GRANS | D | 382 | CAMPROUIES | 30210 | 3 | 02 | 10 |
| GRANS | D | 383 | CAMPROUIES | 10585 | 1 | 05 | 85 |
| GRANS | D | 384 | CAMPROUIES | 17435 | 1 | 74 | 35 |
| GRANS | D | 385 | CAMPROUIES | 34825 | 3 | 48 | 25 |
| GRANS | D | 386 | CAMPROUIES | 790 | 0 | 07 | 90 |
| GRANS | D | 387 | CAMPROUIES | 26245 | 2 | 62 | 45 |
| GRANS | D | 388 | CAMPROUIES | 8125 | 0 | 81 | 25 |
| GRANS | D | 389 | CAMPROUIES | 14460 | 1 | 44 | 60 |
| GRANS | D | 390 | CAMPROUIES | 8685 | 0 | 86 | 85 |

| | | | | | | | |
|---|---|---|---|---|---|---|---|
| GRANS | D | 391 | CAMPROUIES | 23550 | 2 | 35 | 50 |
| GRANS | D | 395 | CAMPROUIES | 6040 | 0 | 60 | 40 |
| GRANS | D | 396 | CAMPROUIES | 6880 | 0 | 68 | 80 |
| GRANS | D | 397 | CAMPROUIES | 43150 | 4 | 31 | 50 |
| GRANS | D | 398 | CAMPROUIES | 29550 | 2 | 95 | 50 |
| GRANS | D | 401 | CAMPROUIES | 3345 | 0 | 33 | 45 |
| GRANS | D | 402 | CAMPROUIES | 16035 | 1 | 60 | 35 |
| GRANS | D | 403 | CAMPROUIES | 24010 | 2 | 40 | 10 |
| GRANS | D | 404 | CAMPROUIES | 2550 | 0 | 25 | 50 |
| GRANS | D | 406 | CAMPROUIES | 27187 | 2 | 71 | 87 |
| GRANS | D | 408 | COULOUBRIES | 6040 | 0 | 60 | 40 |
| GRANS | D | 410 | COULOUBRIES | 10560 | 1 | 05 | 60 |
| GRANS | D | 411 | COULOUBRIES | 67550 | 6 | 75 | 50 |
| GRANS | D | 413 | COULOUBRIES | 16075 | 1 | 60 | 75 |
| GRANS | D | 416 | COULOUBRIES | 10835 | 1 | 08 | 35 |
| GRANS | D | 418 | COULOUBRIES | 23580 | 2 | 35 | 80 |
| GRANS | D | 421 | COULOUBRIES | 20545 | 2 | 05 | 45 |
| GRANS | D | 423 | COULOUBRIES | 2960 | 0 | 29 | 60 |
| GRANS | D | 547 | TARTAGU | 18125 | 1 | 81 | 25 |
| GRANS | D | 548 | TARTAGU | 18060 | 1 | 80 | 60 |
| GRANS | D | 549 | TARTAGU | 15390 | 1 | 53 | 90 |
| GRANS | D | 550 | TARTAGU | 89860 | 8 | 98 | 60 |
| GRANS | D | 553 | TARTAGU | 4460 | 0 | 44 | 60 |
| GRANS | D | 554 | COULOUBRIES | 21745 | 2 | 17 | 45 |
| GRANS | D | 555 | COULOUBRIES | 16695 | 1 | 66 | 95 |
| GRANS | D | 556 | COULOUBRIES | 52015 | 5 | 20 | 15 |
| GRANS | D | 559 | COULOUBRIES | 4665 | 0 | 46 | 65 |
| GRANS | D | 602 | COULOUBRIES | 2315 | 0 | 23 | 15 |
| GRANS | D | 605 | COULOUBRIES | 60245 | 6 | 02 | 45 |
| GRANS | D | 606 | COULOUBRIES | 30540 | 3 | 05 | 40 |
| GRANS | D | 610 | COULOUBRIES | 188210 | 18 | 82 | 10 |
| GRANS | D | 614 | COULOUBRIES | 11215 | 1 | 12 | 15 |
| GRANS | D | 632 | COULOUBRIES | 33415 | 3 | 34 | 15 |
| GRANS | D | 633 | COULOUBRIES | 30000 | 3 | 00 | 00 |
| GRANS | D | 838 | COULOUBRIES | 20272 | 2 | 02 | 72 |
| GRANS | D | 839 | COULOUBRIES | 1095 | 0 | 10 | 95 |
| GRANS | D | 840 | COULOUBRIES | 32313 | 3 | 23 | 13 |
| GRANS | D | 841 | COULOUBRIES | 1143 | 0 | 11 | 43 |
| GRANS | D | 842 | COULOUBRIES | 28946 | 2 | 89 | 46 |
| GRANS | E | 873 | BAUMAJOUR | 33450 | 3 | 34 | 50 |
| GRANS | E | 880 | BAUMAJOUR | 17425 | 1 | 74 | 25 |
| GRANS | E | 881 | BAUMAJOUR | 28895 | 2 | 88 | 95 |
| GRANS | E | 888 | BAUMAJOUR | 1430 | 0 | 14 | 30 |
| GRANS | E | 890 | BAUMAJOUR | 935 | 0 | 09 | 35 |
| GRANS | E | 891 | BAUMAJOUR | 7695 | 0 | 76 | 95 |
| GRANS | E | 892 | BAUMAJOUR | 16480 | 1 | 64 | 80 |
| GRANS | E | 902 | BAUMAJOUR | 26600 | 2 | 66 | 00 |
| GRANS | E | 925 | BAUMAJOUR | 1615 | 0 | 16 | 15 |
| GRANS | E | 1092 | BAUMAJOUR | 3645 | 0 | 36 | 45 |
| | | | **TOTAL** | **2174935** | **217** | **49** | **35** |

La régularisation demandée se traduit par une augmentation de la surface de 41 ha 68 a 31 ca, soit une nouvelle surface totale de la forêt communale de GRANS relevant du régime forestier de 217 ha 49 a 35 ca (ancienne surface : 175 ha 81 a 04 ca).

**Article 3** : Le Secrétaire Général de la Préfecture des Bouches-du-Rhône, le Sous-Préfet d'Aix, le Maire de la Commune de GRANS, le Directeur d'Agence de l'Office National des Forêts des Bouches-du-Rhône et du Vaucluse, sont chargés, chacun en ce qui le concerne, de l'exécution du présent arrêté qui sera affiché dans la Commune de GRANS et publié au Recueil des Actes Administratifs de la Préfecture.

A MARSEILLE, le 02 NOV. 2009

Pour le Préfet et par délégation,
Le Secrétaire Général

Jean-Paul CELET

| Département des Bouches du Rhône | Territoire communal<br><br>Grans |
|---|---|

# FORET COMMUNALE DE GRANS

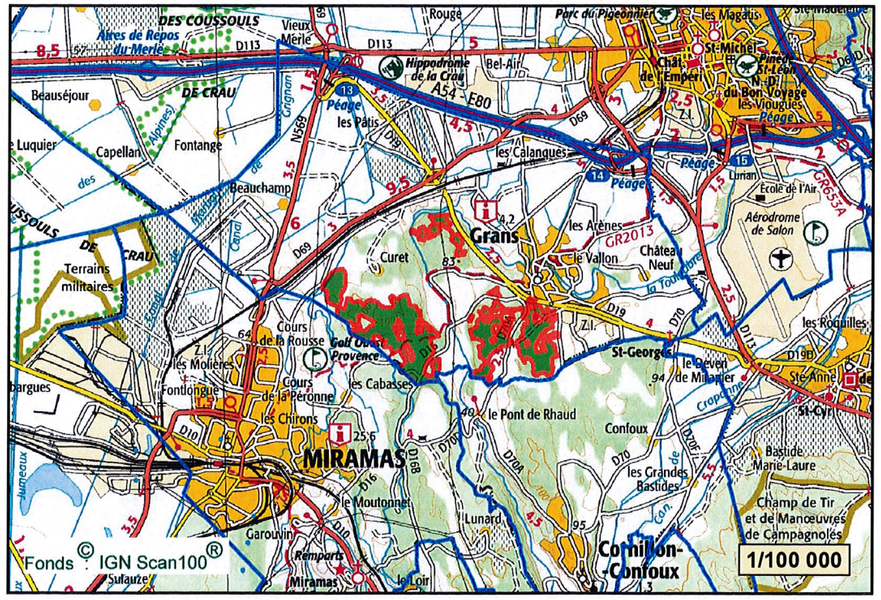
Fonds © IGN Scan100®
1/100 000
Grans
MIRAMAS
Cornillon-Confoux
St-Georges
St-Cyr
Ste-Anne
Bastide Marie-Laure
Champ de Tir et de Manœuvres de Campagnoles
Golf Club de Provence
Terrains militaires
Aires de Repos du Merle
Hippodrome de la Crau
Péage les Pâtis
Péage
Péage
Péage
Lunan
Aérodrome de Salon
Château Neuf
le Vallon
les Arènes
les Calanques
les Pâtis
Bel-Air
St-Michel
Chât. de l'Empereur
Pinède St-Léo
N.-D. du Bon-Voyage
les Magalis
les Rondilles
le Devens de Miramar
le Pont de Rhaud
Confoux
les Grandes Bastides
le Moutonnet
Garouvin
Cours de la Rousse
Cours de la Péronne
les Cabasses
les Chirons
les Molières
Fontlongue
Beauséjour
Capellan
Fontange
Beauchamp
Curet
Rougé
Vieux Merle
Parc du Pigeonnier
Ecole de l'Air
Lunard
Remparts
Miramas
le Loir
Sulauze
Jumeaux
Grignan
Canal de Provence
Canal de Marseille
Canal de Crau
Canal de Boisgelin
Canal de Craponne
Canal de la Touloubre
Canal de Vallat
Canal de Lançon
Canal de Pierrefeu
Canal de Grans
Canal de Salon
Canal de Roquefavour
Canal de Rhaud
Canal de Istres
Canal de Martigues
Canal de St-Chamas
Canal de Paty
Canal de Barbegal
Canal de Fare
Canal de Fontvieille
Canal de Fontaine
Canal de Fontaine Mary-Rose
Canal de Fontaine Mary-Rose
Canal de Fontaine Mary-Rose

| Département des Bouches du Rhône | Territoire communal<br>Grans |
|---|---|

# FORET COMMUNALE DE GRANS

**APPLICATION DU REGIME FORESTIER**

**Arrêté préfectoral n° 2009306-4 du 2 novembre 2009**

**Contenance : 217 ha 49 a 35 ca**


Office National des Forêts

**Agence Interdépartementale Bouches du Rhône - Vaucluse**
**46, av. Paul Cézanne CS80411 13098 Aix-en-Provence CEDEX 02**
EPIC/SIREN 662 043 116 Paris RCS – Site internet : www.onf.fr – Certifié ISO 9001 – ISO 14001


| | 1 | ECHELLE<br>1 / 5 000 | DESSINE EN JANVIER 2016<br>Atelier SIG 13/84 |
|---|---|---|---|

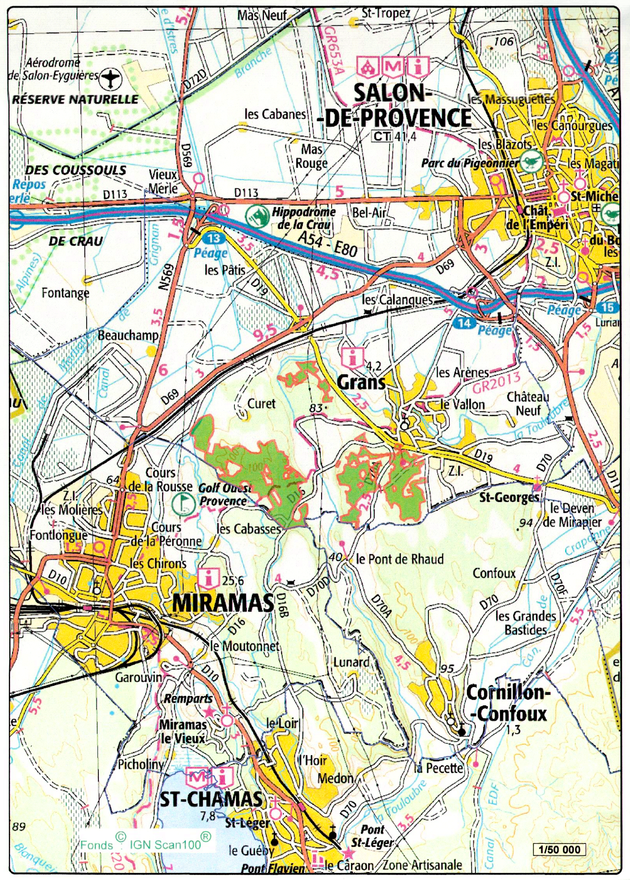


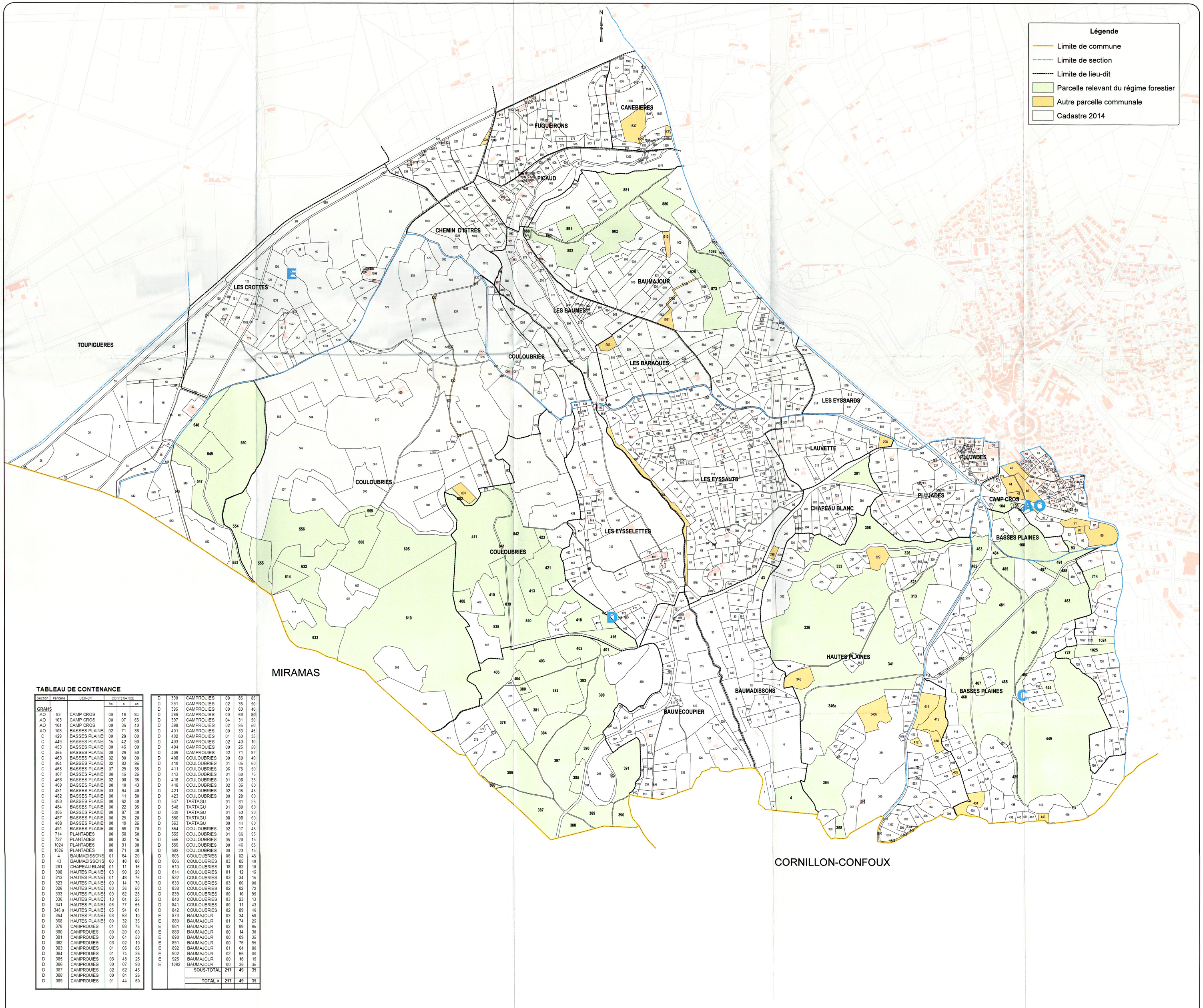


## TABLEAU DE CONTENANCE

| Section | Parcelle | LIEU-DIT | CONTENANCE ha | a | ca |
|---|---|---|---|---|---|
| GRANS | | | | | |
| AO | 93 | CAMP CROS | 00 | 19 | 84 |
| AO | 103 | CAMP CROS | 00 | 07 | 65 |
| AO | 104 | CAMP CROS | 00 | 36 | 40 |
| AO | 108 | BASSES PLAINE | 02 | 71 | 38 |
| C | 429 | BASSES PLAINE | 00 | 28 | 00 |
| C | 449 | BASSES PLAINE | 15 | 42 | 90 |
| C | 453 | BASSES PLAINE | 00 | 45 | 00 |
| C | 455 | BASSES PLAINE | 00 | 26 | 50 |
| C | 463 | BASSES PLAINE | 02 | 90 | 00 |
| C | 464 | BASSES PLAINE | 02 | 83 | 95 |
| C | 465 | BASSES PLAINE | 07 | 29 | 85 |
| C | 467 | BASSES PLAINE | 00 | 45 | 25 |
| C | 468 | BASSES PLAINE | 02 | 08 | 35 |
| C | 469 | BASSES PLAINE | 00 | 10 | 43 |
| C | 481 | BASSES PLAINE | 03 | 94 | 40 |
| C | 482 | BASSES PLAINE | 00 | 11 | 80 |
| C | 483 | BASSES PLAINE | 00 | 62 | 40 |
| C | 484 | BASSES PLAINE | 00 | 22 | 55 |
| C | 485 | BASSES PLAINE | 00 | 87 | 40 |
| C | 487 | BASSES PLAINE | 00 | 25 | 20 |
| C | 488 | BASSES PLAINE | 00 | 19 | 25 |
| C | 491 | BASSES PLAINE | 00 | 69 | 70 |
| C | 714 | PLANTADES | 00 | 58 | 50 |
| C | 727 | PLANTADES | 00 | 32 | 15 |
| C | 1024 | PLANTADES | 00 | 31 | 00 |
| C | 1025 | PLANTADES | 00 | 71 | 48 |
| D | 4 | BAUMADISSONS | 01 | 64 | 20 |
| D | 43 | BAUMADISSONS | 00 | 40 | 80 |
| D | 281 | CHAPEAU BLANC | 01 | 11 | 15 |
| D | 308 | HAUTES PLAINE | 03 | 90 | 20 |
| D | 313 | HAUTES PLAINE | 01 | 48 | 75 |
| D | 323 | HAUTES PLAINE | 00 | 14 | 70 |
| D | 326 | HAUTES PLAINE | 00 | 36 | 50 |
| D | 333 | HAUTES PLAINE | 00 | 62 | 25 |
| D | 336 | HAUTES PLAINE | 13 | 04 | 25 |
| D | 341 | HAUTES PLAINE | 06 | 77 | 55 |
| D | 346 a | HAUTES PLAINE | 05 | 94 | 61 |
| D | 364 | HAUTES PLAINE | 03 | 63 | 10 |
| D | 368 | HAUTES PLAINE | 00 | 32 | 35 |
| D | 379 | CAMPROUIES | 01 | 88 | 75 |
| D | 380 | CAMPROUIES | 00 | 20 | 00 |
| D | 381 | CAMPROUIES | 00 | 61 | 50 |
| D | 382 | CAMPROUIES | 03 | 02 | 10 |
| D | 383 | CAMPROUIES | 01 | 05 | 85 |
| D | 384 | CAMPROUIES | 01 | 74 | 35 |
| D | 395 | CAMPROUIES | 03 | 48 | 25 |
| D | 396 | CAMPROUIES | 00 | 07 | 90 |
| D | 387 | CAMPROUIES | 02 | 62 | 45 |
| D | 388 | CAMPROUIES | 00 | 81 | 25 |
| D | 389 | CAMPROUIES | 01 | 44 | 60 |
| D | 390 | CAMPROUIES | 00 | 86 | 85 |
| D | 391 | CAMPROUIES | 02 | 35 | 60 |
| D | 395 | CAMPROUIES | 00 | 60 | 40 |
| D | 396 | CAMPROUIES | 00 | 68 | 80 |
| D | 397 | CAMPROUIES | 04 | 31 | 60 |
| D | 398 | CAMPROUIES | 02 | 95 | 50 |
| D | 401 | CAMPROUIES | 00 | 33 | 45 |
| D | 402 | CAMPROUIES | 01 | 60 | 35 |
| D | 403 | CAMPROUIES | 02 | 40 | 10 |
| D | 404 | CAMPROUIES | 00 | 25 | 50 |
| D | 406 | CAMPROUIES | 02 | 71 | 67 |
| D | 408 | COULOUBRIES | 00 | 60 | 40 |
| D | 410 | COULOUBRIES | 01 | 05 | 60 |
| D | 411 | COULOUBRIES | 06 | 75 | 50 |
| D | 413 | COULOUBRIES | 01 | 60 | 75 |
| D | 416 | COULOUBRIES | 01 | 08 | 35 |
| D | 418 | COULOUBRIES | 02 | 36 | 00 |
| D | 421 | COULOUBRIES | 02 | 05 | 45 |
| D | 423 | COULOUBRIES | 00 | 29 | 60 |
| D | 547 | TARTAGU | 01 | 81 | 25 |
| D | 548 | TARTAGU | 01 | 80 | 60 |
| D | 549 | TARTAGU | 01 | 53 | 90 |
| D | 550 | TARTAGU | 08 | 98 | 60 |
| D | 553 | TARTAGU | 00 | 44 | 60 |
| D | 554 | COULOUBRIES | 02 | 17 | 45 |
| D | 555 | COULOUBRIES | 01 | 66 | 95 |
| D | 556 | COULOUBRIES | 05 | 20 | 15 |
| D | 559 | COULOUBRIES | 00 | 46 | 65 |
| D | 602 | COULOUBRIES | 00 | 23 | 15 |
| D | 605 | COULOUBRIES | 06 | 02 | 45 |
| D | 606 | COULOUBRIES | 03 | 05 | 40 |
| D | 610 | COULOUBRIES | 18 | 82 | 10 |
| D | 614 | COULOUBRIES | 01 | 12 | 15 |
| D | 632 | COULOUBRIES | 03 | 34 | 15 |
| D | 633 | COULOUBRIES | 03 | 00 | 00 |
| D | 838 | COULOUBRIES | 02 | 02 | 72 |
| D | 839 | COULOUBRIES | 00 | 10 | 55 |
| D | 840 | COULOUBRIES | 03 | 23 | 13 |
| D | 841 | COULOUBRIES | 00 | 11 | 43 |
| D | 842 | COULOUBRIES | 02 | 89 | 46 |
| E | 873 | BAUMAJOUR | 03 | 34 | 50 |
| E | 880 | BAUMAJOUR | 01 | 74 | 25 |
| E | 881 | BAUMAJOUR | 02 | 88 | 95 |
| E | 888 | BAUMAJOUR | 00 | 14 | 30 |
| E | 890 | BAUMAJOUR | 00 | 09 | 35 |
| E | 891 | BAUMAJOUR | 00 | 76 | 55 |
| E | 892 | BAUMAJOUR | 01 | 64 | 80 |
| E | 902 | BAUMAJOUR | 02 | 66 | 00 |
| E | 925 | BAUMAJOUR | 00 | 16 | 15 |
| E | 1092 | BAUMAJOUR | 00 | 36 | 45 |
| | | SOUS-TOTAL | 217 | 49 | 35 |
| | | TOTAL > | 217 | 49 | 35 |