PLAN DE PRÉVENTION DES RISQUES NATURELS D'INONDATION DE L'YZERON

CARTE DE ZONAGE

07 Commune de Charbonnières-Les-Bains

Échelle : 1/5000ème	Prescription du 04/11/2010
Établi le : Juillet 2013	Approbation du 22 octobre 2013

BdOrtho®, BdParcellaire® IGN - Paris - 2011
protocole IGN/MEDDTL/MAAPRAT, octobre 2011
Autorisation de diffusion - libre - reproduction interdite

Direction Départementale des Territoires du Rhône, 165 rue Garibaldi - 69401 Lyon cedex 03
SPAR / UPR / 04 78 65 53 32

ZONE BLANCHE

ZONE BLANCHE

ZONE BLANCHE

CHARBONNIÈRES-LES-BAINS

ZONE BLANCHE

TASSIN-LA-DEMI-LUNE

0,70m / TN

0 100 200 300
Mètres
Échelle: 1:5 000

- Zone rouge
- Zone rouge extensiion
- Zone bleue
- Zone verte HGM
- Profil - Cote réglementaire de référence en m.NGF
- Casier - Cote réglementaire de référence en m.NGF
- Limite du bassin versant
- Limite communale
- Limite de parcelle
- Bâti

0 40 80 120
Mètres
Échelle: 1:2 000

ZONE BLANCHE

ZONE BLANCHE

CRAPONNE

ZONE BLANCHE

ZONE BLANCHE

ZONE BLANCHE

0,70m / TN

0,70m / TN

N
W E
S

Zone rouge
Zone rouge extension
Zone bleue
Zone verte HGM
Profil - Cote réglementaire de référence en m.NGF
Casier - Cote réglementaire de référence en m.NGF
Limite du bassin versant
Limite communale
Limite de parcelle
Bâti

0 100 200 300
Mètres
Échelle: 1:5 000

Liberté • Égalité • Fraternité
RÉPUBLIQUE FRANÇAISE
PRÉFET DU RHÔNE

PLAN DE PRÉVENTION DES RISQUES NATURELS D'INONDATION DE L'YZERON

CARTE DE ZONAGE

11 Commune de Craponne

Échelle : 1/5000ème	Prescription du 04/11/2010
Établi le : Juillet 2013	Approbation du 22 octobre 2013

Sources:
BdOrtho®, BdParcellaire®, © IGN - Paris - 2011
protocole IGN/MEDDTL-MAAPRAT, octobre 2011
Autorisation de diffusion : libre - reproduction interdite

Direction Départementale des Territoires du Rhône, 165 rue Garibaldi - 69401 Lyon cedex 03
SPAR / UPR / 04 78 65 53 32

N
W E
S

DARDILLY

ZONE BLANCHE

ZONE BLANCHE

ZONE BLANCHE

ZONE BLANCHE

0,70m / TN

0,70m / TN

Zone rouge
Zone rouge extension
Zone bleue
Zone verte HGM

Profil - Cote réglementaire de référence en m.NGF
Casier - Cote réglementaire de référence en m.NGF

Limite du bassin versant
Limite communale
Limite de parcelle
Bâti

0 100 200 300
Mètres
Échelle: 1:5 000

Liberté • Égalité • Fraternité
RÉPUBLIQUE FRANÇAISE
PRÉFET DU RHÔNE

PLAN DE PRÉVENTION DES RISQUES NATURELS D'INONDATION DE L'YZERON

CARTE DE ZONAGE

03 Commune de Dardilly

Échelle : 1/5000ème	Prescription du 04/11/2010
Établi le : Juillet 2013	Approbation du 22 octobre 2013

BdOrtho®,BdParcellaire® © IGN - Paris - 2011
protocole IGN/MEDDTL-MAAPRAT, Octobre 2011
Autorisation de diffusion : libre - reproduction interdite

Direction Départementale des Territoires du Rhône, 165 rue Garibaldi - 69401 Lyon cedex 03
SPAR / UPR / 04 78 65 53 32

CRAPONNE

ZONE BLANCHE

ZONE BLANCHE

FRANCHEVILLE

ZONE BLANCHE

ZONE BLANCHE

SAINTE-FOY-LÈS-LYON

ZONE BLANCHE

ZONE BLANCHE

ZONE BLANCHE

ZONE BLANCHE

0,70m / TN

0,70m / TN

0,70m / TN

0,70m / TN

0,70m / TN

0,70m / TN

0,30m

0,70m

0,70m

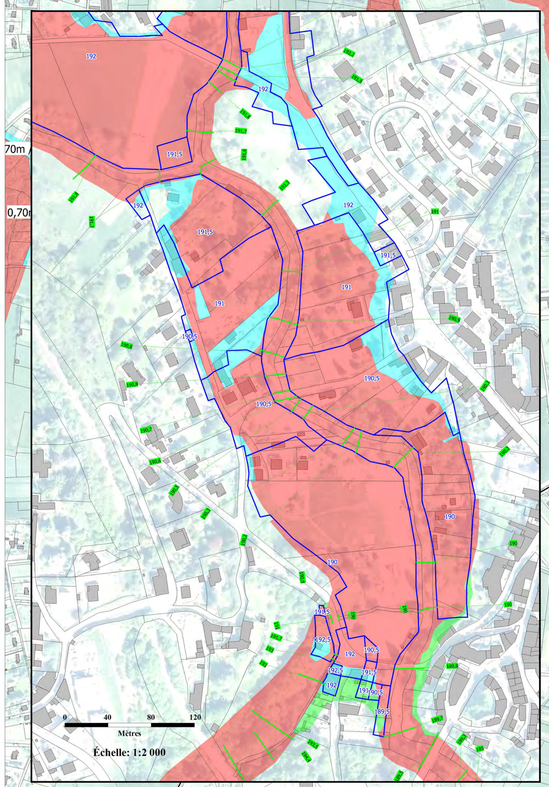

0 100 200 300
Mètres
Échelle: 1:5 000

- Zone rouge
- Zone rouge extension
- Zone bleue
- Zone verte HGM
- Profil - Cote réglementaire de référence en m.NGF
- Casier - Cote réglementaire de référence en m.NGF
- Limite du bassin versant
- Limite communale
- Limite de parcelle
- Bâti

Liberté Égalité Fraternité
RÉPUBLIQUE FRANÇAISE

PRÉFET DU RHÔNE

PLAN DE PRÉVENTION DES RISQUES NATURELS D'INONDATION DE L'YZERON

CARTE DE ZONAGE

12 Commune de Francheville

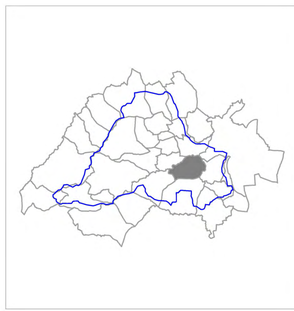

Échelle : 1/5000ème	Prescription du 04/11/2010
Établi le : Juillet 2013	Approbation du 22 octobre 2013

Sources
BdOrtho®,BdParcellaire® © IGN - Paris - 2011
protocole IGN/MEDDTL-MAAPRAT, octobre 2011
Autorisation de diffusion : libre - reproduction interdite

Direction Départementale des Territoires du Rhône, 165 rue Garibaldi - 69401 Lyon cedex 03
SPAR / UPR / 04 78 63 53 32

PLAN DE PRÉVENTION DES RISQUES NATURELS D'INONDATION DE L'YZERON

CARTE DE ZONAGE

21 Commune de La Mulatière

Liberté • Égalité • Fraternité
RÉPUBLIQUE FRANÇAISE

PRÉFET DU RHÔNE

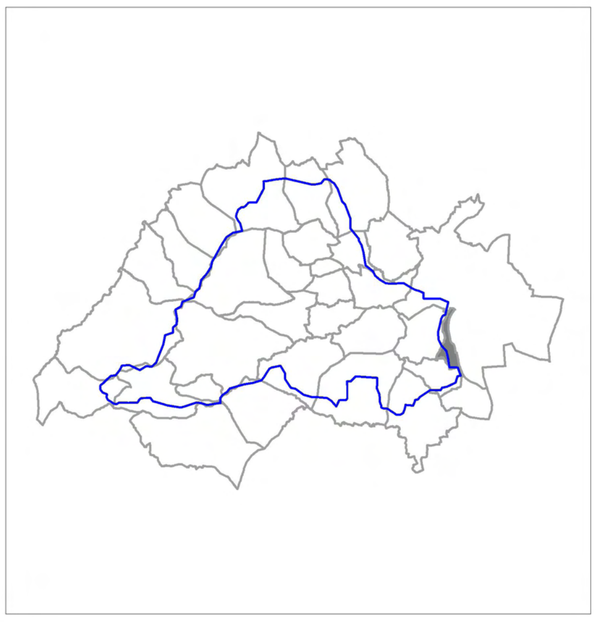

Échelle : 1/5000ème	Prescription du 04/11/2010
Établi le : Juillet 2013	Approbation du 22 octobre 2013

Sources:
BdOrtho®,BdParcellaire® © IGN - Paris - 2011
protocole IGN/MEDDTL-MAAPRAT, octobre 2011
Autorisation de diffusion : libre - reproduction interdite

Direction Départementale des Territoires du Rhône, 165 rue Garibaldi - 69401 Lyon cedex 03
SPAR / UPR / 04 78 65 53 32

0 100 200 300
Mètres

Échelle: 1:5 000

N
W E
S

LA MULATIÈRE

ZONE BLANCHE

Restructuration de quartier

- Zone rouge
- Zone rouge extension
- Zone bleue
- Zone verte HGM

- Limite du bassin versant
- Limite communale
- Limite de parcelle
- Bâti

secteur règlementé par les dispositions du PPRNi pour les inondations du Rhône et de la Saône - secteur Rhône aval

N
W E
S

LENTILLY

ZONE BLANCHE

LA TOUR-DE-SALVAGNY

DARDILLY

0,70m / TN

0,70m / TN

0,70m / TN

0,70m / TN

0,70m / TN

0,70m / TN

ZONE BLANCHE

ZONE BLANCHE

ZONE BLANCHE

MARCY-L'ÉTOILE

Zone rouge
Zone rouge extension
Zone bleue
Zone verte HGM

Profil - Cote réglementaire de référence en m.NGF
Casier - Cote réglementaire de référence en m.NGF

Limite du bassin versant
Limite communale
Limite de parcelle
Bâti

0 100 200 300
Mètres
Échelle: 1:5 000

0 40 80 120
Mètres
Échelle: 1:2 000

Liberté
Égalité
Fraternité
RÉPUBLIQUE FRANÇAISE

PRÉFET DU RHÔNE

PLAN DE PRÉVENTION DES RISQUES NATURELS D'INONDATION DE L'YZERON

CARTE DE ZONAGE

02 Commune de La Tour de Salvagny

Échelle : 1/5000ème	Prescription du 04/11/2010
Établi le :Juillet 2013	Approbation du 22 octobre 2013

BdOPrtho®, BdParcellaire®© IGN - Paris - 2011
protocole IGN/MEDDTL-MAAPRAT. octobre 2011
Autorisation de diffusion : libre - reproduction interdite

Direction Départementale des Territoires du Rhône, 165 rue Garibaldi - 69401 Lyon cedex 03
SPAR / UPR / 04 78 65 53 32

ZONE BLANCHE

ZONE BLANCHE

MARCY-L'ÉTOILE

ZONE BLANCHE

ZONE BLANCHE

SORCE

N
W E
S

Zone rouge
Zone rouge extension
Zone bleue
Zone verte HGM
Profil - Cote réglementaire de référence en m.NGF
Casier - Cote réglementaire de référence en m.NGF
Limite du bassin versant
Limite communale
Limite de parcelle
Bâti

0 100 200 300
Mètres
Échelle: 1:5 000

0 40 80 120
Mètres
Échelle: 1:2 000

Liberté • Égalité • Fraternité
RÉPUBLIQUE FRANÇAISE
PRÉFET DU RHÔNE

PLAN DE PRÉVENTION DES RISQUES NATURELS D'INONDATION DE L'YZERON

CARTE DE ZONAGE

04 Commune de Marcy L'Etoile

Échelle : 1/5000ème	Prescription du 04/11/2010
Établi le : Juillet 2013	Approbation du 22 octobre 2013

BdOrtho®,BdParcellaire® © IGN - Paris - 2011
protocole IGN/MEDDTL-MAAPRAT, octobre 2011
Autorisation de diffusion : libre - reproduction interdite

Direction Départementale des Territoires du Rhône, 165 rue Garibaldi - 69401 Lyon cedex 03
SPAR / UPR / 04 78 65 53 32

ZONE BLANCHE

ZONE BLANCHE

ZONE BLANCHE

ZONE BLANCHE

ZONE BLANCHE

ZONE BLANCHE

OULLINS

A

B

Restructuration de quartier

secteur règlementé par les dispositions du PPRNi pour les inondations du Rhône et de la Saône - secteur Rhône aval

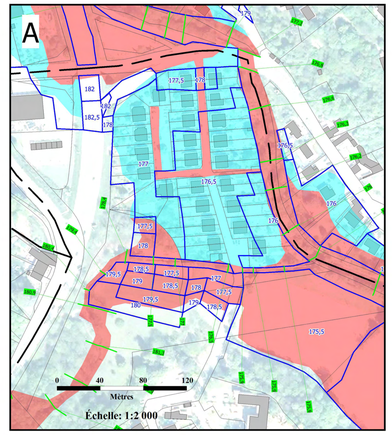

N
W E
S

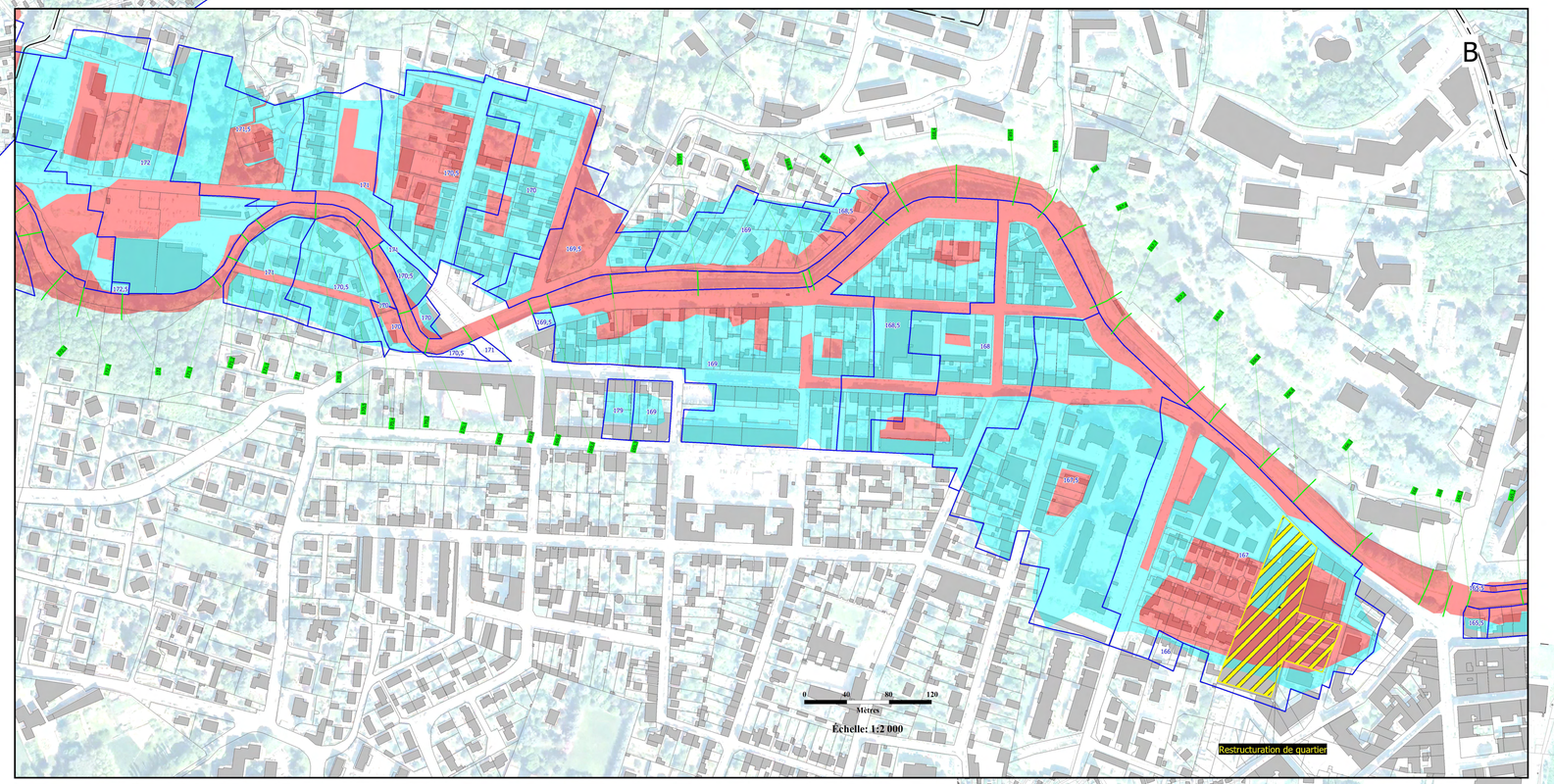

0 100 200 300
Mètres
Échelle: 1:5 000

- Zone rouge
- Zone rouge extension
- Zone bleue
- Zone verte HGM
- Profil - Cote réglementaire de référence en m.NGF
- Casier - Cote réglementaire de référence en m.NGF
- Limite du bassin versant
- Limite communale
- Limite de parcelle
- Bâti

Liberté · Égalité · Fraternité
RÉPUBLIQUE FRANÇAISE
PRÉFET DU RHÔNE

PLAN DE PRÉVENTION DES RISQUES NATURELS D'INONDATION DE L'YZERON

CARTE DE ZONAGE

18 Commune de Oullins

Échelle : 1/5000ème	Prescription du 04/11/2010
Établi le :Juillet 2013	Approbation du 22 octobre 2013

Sources :
BdOrtho®,BdParcellaire® © IGN - Paris - 2011
protocole IGN/MEDDTL-MAAPRAT, octobre 2011
Autorisation de diffusion - libre - reproduction interdite

Direction Départementale des Territoires du Rhône, 165 rue Garibaldi - 69401 Lyon cedex 03
SPAR / UPR / 04 78 65 53 32

N
W E
S

0 40 80 120
Mètres
Échelle: 1:2 000

ZONE BLANCHE

ZONE BLANCHE

ZONE BLANCHE

ZONE BLANCHE

ZONE BLANCHE

SAINTE-FOY-LÈS-LYON

LA MULATIÈRE

0,70m / TN

0,30m / TN

0,70m / TN

0,30m / TN

0,70m / TN

0,30m / TN

0,70m / TN

0,30m / TN

0,70m / TN

0,30m / TN

0,70m / TN

0 100 200 300
Mètres
Échelle: 1:5 000

Zone rouge
Zone rouge extension
Zone bleue
Zone verte HGM
Profil - Cote réglementaire de référence en m.NGF
Casier - Cote réglementaire de référence en m.NGF
Limite du bassin versant
Limite communale
Limite de parcelle
Bâti

Liberté • Égalité • Fraternité
RÉPUBLIQUE FRANÇAISE
PRÉFET DU RHÔNE

PLAN DE PRÉVENTION DES RISQUES NATURELS D'INONDATION DE L'YZERON

CARTE DE ZONAGE

13 Commune de Sainte-Foy-Les-Lyon

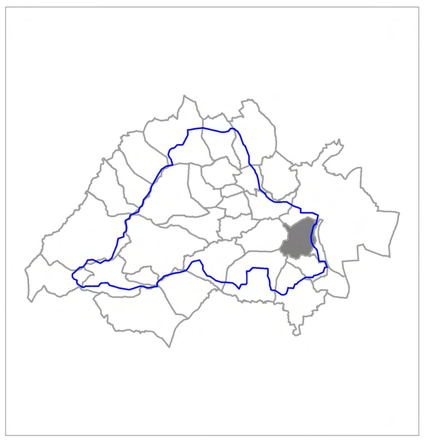

Échelle : 1/5000ème	Prescription du 04/11/2010
Établi le : Juillet 2013	Approbation du 22 octobre 2013

Sources:
BdOrtho®,BdParcellaire® © IGN - Paris - 2011
protocole IGN/MEDDTL-MAAPRAT, octobre 2011
Autorisation de diffusion : libre - reproduction interdite

Direction Départementale des Territoires du Rhône, 165 rue Garibaldi - 69401 Lyon cedex 03
SPAR / UPR / 04 78 65 53 32

N
W E
S

ZONE BLANCHE

ZONE BLANCHE

ZONE BLANCHE

OULLINS

SAINT-GENIS-LAVAL

0 40 80 120
Mètres
Échelle: 1:2 000

0 100 200 300
Mètres
Échelle: 1:5 000

Zone rouge
Zone rouge extension
Zone bleue
Zone verte HGM
Profil - Cote réglementaire de référence en m.NGF
Casier - Cote réglementaire de référence en m.NGF
Limite du bassin versant
Limite communale
Limite de parcelle
Bâti

Liberté • Égalité • Fraternité
RÉPUBLIQUE FRANÇAISE
PRÉFET DU RHÔNE

PLAN DE PRÉVENTION DES RISQUES NATURELS D'INONDATION DE L'YZERON

CARTE DE ZONAGE

14 Commune de Saint-Genis-Laval

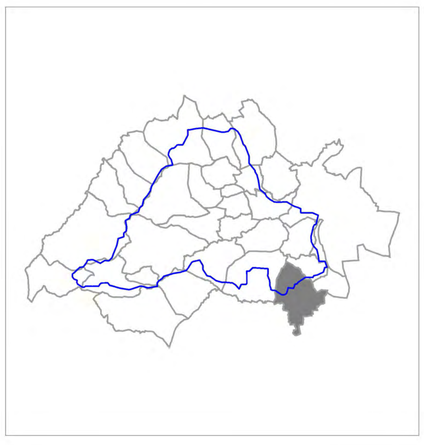

Échelle : 1/5000ème	Prescription du 04/11/2010
Établi le : Juillet 2013	Approbation du 22 octobre 2013

Sources:
BdOrtho®,BdParcellaire® © IGN - Paris - 2011
protocole IGN/MEDDTL-MAAPRAT, octobre 2011
Autorisation de diffusion : libre - reproduction interdite

Direction Départementale des Territoires du Rhône, 165 rue Garibaldi - 69401 Lyon cedex 03
SPAR / UPR / 04 78 65 53 32

ZONE BLANCHE

ZONE BLANCHE

ZONE BLANCHE

SAINT-GENIS-LES-OLLIÈRES

ZONE BLANCHE

ZONE BLANCHE

ZONE BLANCHE

ZONE BLANCHE

N

W E

S

0 100 200 300

Mètres

Échelle: 1:5 000

Zone rouge

Zone rouge extension

Zone bleue

Zone verte HGM

Profil - Cote réglementaire de référence en m.NGF

Casier - Cote réglementaire de référence en m.NGF

Limite du bassin versant

Limite communale

Limite de parcelle

Bâti

Liberté • Égalité • Fraternité
RÉPUBLIQUE FRANÇAISE

PRÉFET DU RHÔNE

PLAN DE PRÉVENTION DES RISQUES NATURELS D'INONDATION DE L'YZERON

CARTE DE ZONAGE

09 Commune de Saint-Genis-Les-Ollières

Échelle : 1/5000ème	Prescription du 04/11/2010
Établi le :Juillet 2013	Approbation du 22 octobre 2013

Sources:
BdOrtho®,BdParcellaire®, © IGN - Paris - 2011
protocole IGN/MEDDTL-MAAPRAT, octobre 2011
Autorisation de diffusion : libre - reproduction interdite

Direction Départementale des Territoires du Rhône, 165 rue Garibaldi - 69401 Lyon cedex 03
SPAR / UPR / 04 78 65 53 32

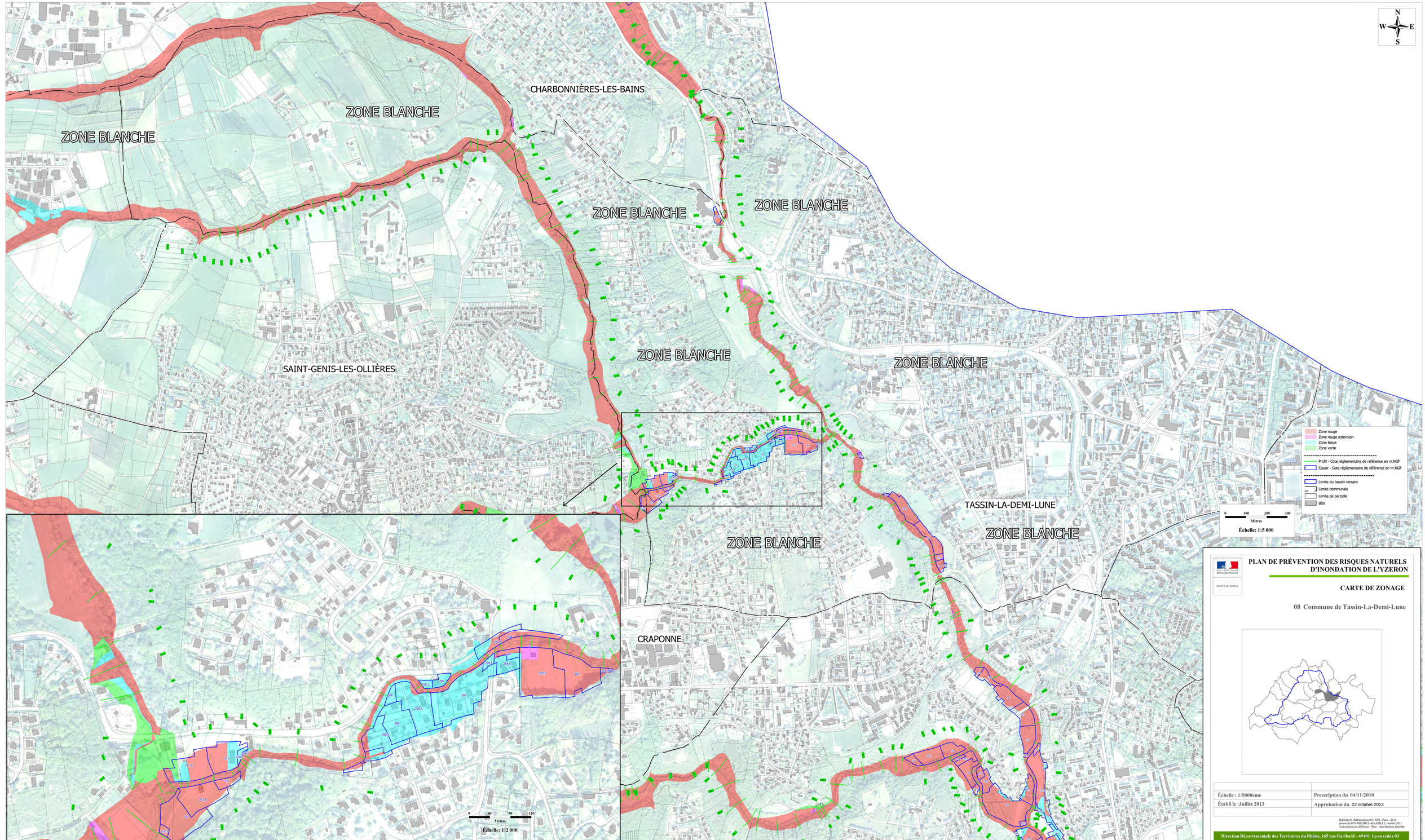

PLAN DE PRÉVENTION DES RISQUES NATURELS D'INONDATION DE L'YZERON

CARTE DE ZONAGE

08 Commune de Tassin-La-Demi-Lune

Échelle : 1/5000ème	Prescription du 04/11/2010
Établi le :Juillet 2013	Approbation du 22 octobre 2013

BdOrtho®, BdParcellaire®©IGN - Paris - 2011
protocole IGN/MEDOTI/MAAPRAT, octobre 2011
Autorisation de diffusion : libre - reproduction interdite

Direction Départementale des Territoires du Rhône, 165 rue Garibaldi - 69401 Lyon cedex 03
SPAR / UPR / 04 78 65 53 32