PLAN LOCAL D'URBANISME INTERCOMMUNAL
DE MARSEILLE PROVENCE

N
1:4 000

RÈGLEMENT - PIÈCES GRAPHIQUES

P PLANCHES DE ZONAGE

Centre-65

—

PLUi approuvé le 19 décembre 2019

Modification 4
approuvée le 06/10/2025

MARSEILLE

PLUi

LA METROPOLE AIX-MARSEILLE-PROVENCE

Tableau d'assemblage

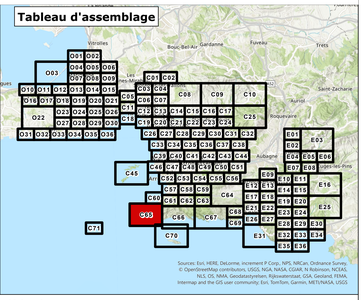

Sources: Esri, HERE, DeLorme, increment P Corp., NPS, NRCan, Ordnance Survey, © OpenStreetMap contributors, USGS, NGA, NASA, CGIAR, N Robinson, NCEAS, NLS, OS, NMA, Geodatastyrelsen, Rijkswaterstaat, GSA, Geoland, FEMA, Intermap and the GIS user community; Esri, TomTom, Garmin, METI/NASA, USGS

Urbanisme

URBANISME

- Limite de zone
- Orientation d'Aménagement et de Programmation (OAP) sectorielle
- Planche de détail
- Polygone constructible

EMPLACEMENTS RESERVES

- Code Destinataire / Numéro / Largeur — Emplacement réservé pour voirie
- Code / Numéro — Autre emplacement réservé
- Code / Numéro — Servitude pré-localisation pour équipement

PRESCRIPTIONS DE HAUTEUR

- Sur les deux côtés d'un axe
- en rez de chaussée
- Sur un côté d'un axe
- en rez de chaussée
- Sur un secteur
- Prescription de vue

PRESCRIPTIONS D'IMPLANTATION

- Implantation imposée
- Marge de recul
- Marge réglementaire "entrée de ville"
- Polygone d'implantation

MIXITES SOCIALES ET FONCTIONNELLES

- Secteur de mixité sociale

Activités commerciales et de services

- Linéaire de protection
- Linéaire de protection strict
- Linéaire d'interdiction
- Polarité commerciale
- Pôle de vie
- Polarité tertiaire

DIVERS

- Périmètre d'Attente de Projet d'Aménagement Global (PAPAG)
- Bâtiment pouvant changer de destination
- Secteur de richesse du sol ou sous-sol

Patrimoine

PATRIMOINE URBAIN ET ARCHITECTURAL

- Elément remarquable
- Elément remarquable faisant l'objet d'une fiche
- Espace d'accompagnement remarquable
- Axe urbain remarquable
- C01 — Forme d'habitat spécifique
- Q01 — Quartier en balcon remarquable
- CM-7 — Canal de Marseille et dérivations

PATRIMOINE NATUREL

Espace boisé classé

- Espace Boisé Classé
- Espace Boisé Classé - Loi Littoral
- Espace Boisé Classé ponctuel

Autres

- Alignement Végétal
- Terrain cultivé à protéger
- Trame Verte et Bleue à étudier pour l'ouverture à l'urbanisation

Espace vert protégé

- Catégorie 1
- Catégorie 2
- Catégorie 3
- Catégorie 4
- Catégorie 5

Risques

INONDATION

- Enveloppe d'application du PPR approuvé ou en cours
- Centre urbain
- Zone inconstructible
- Zone inconstructible à aléa faible ou modéré
- Zone à prescriptions renforcées
- Zone à prescriptions simples
- Cuvette inondable
- Axe d'écoulement concentré
- Axe d'écoulement diffus
- Voie inondable

MOUVEMENT DE TERRAIN

- Enveloppe d'application du PPR approuvé ou en cours

Mouvement de terrain à Marseille

- Zone inconstructible
- Zone à prescriptions

Glissement de terrain

- Zone à prescriptions simples

Recul du trait de côte

- Zone inconstructible

Effondrement

- Zone inconstructible
- Zone à prescriptions simples

Eboulement

- Zone de risque majeur
- Zone inconstructible
- Zone à prescriptions renforcées
- Zone à prescriptions simples

INCENDIE DE FORET

- Enveloppe d'application du PPR approuvé ou en cours
- Zone inconstructible
- Zone à prescriptions renforcées
- Zone à prescriptions simples

RISQUES TECHNOLOGIQUES

- Enveloppe d'application du PPR approuvé ou en cours
- Zone de risque

Fond de Plan

- Parcellaire
- Elément de repère
- Bâti dur
- Piscine ou Plan d'eau
- Bâti léger
- Cimetière
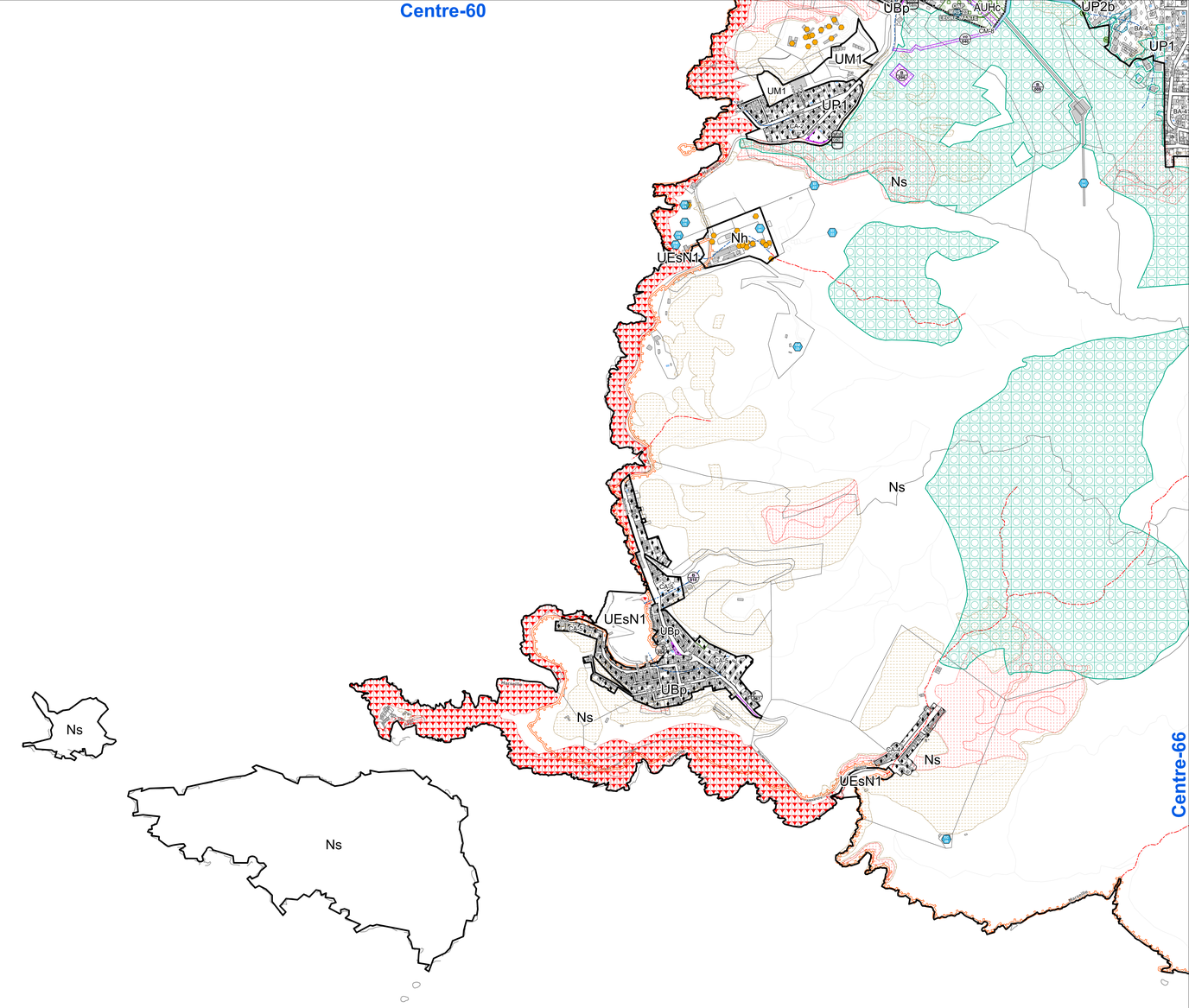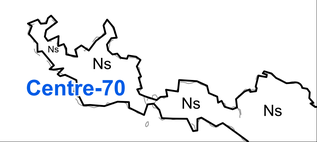
Centre-60