P.L.U.

Plan Local d'Urbanisme

DE LA VILLE DE SUCY EN BRIE

PLAN DES ALIGNEMENTS ET PANS COUPES

Nord

CHENNEVIERES

BOISSY-SAINT-LEGER

Alignements

Pans coupés

Département du VAL DE MARNE

Commune de CRETEIL

P17/0479

PLAN TOPOGRAPHIQUE

(Application de l'alignement de 1969)

Rue Cheret
94000 CRETEIL

Planche 1/3

PLAN TOPOGRAPHIQUE

INDICE	DATE	VISA	(Vrs contrôle)	MODIFICATIONS
C	07/11/2013	JTE	PGA	Elaboration du plan
A	14/11/2019	NG	PGR	Modification des alignements suite à réunion avec l'urbaniste
B				

N O T A

- Coordonnées planimétriques rattachées au système RGF Lambert 93 (CC48) par GPS post-traitement.
- Altimétrie rattachée au système IGN 69 (altitude normale) par GPS post-traitement.
- La précision des données numériques extraites du fichier de dessin informatique dépend de l'échelle graphique pour laquelle le plan a été établi ; cette précision respecte les tolérances réglementant la profession de géomètre-expert.

ECHELLE

1/200

GTA GE
Géomètres Experts Topographes Associés
S.A.S. au capital de 150 000 euros - RCS 502 902 620
102, rue de Picpus - PARIS 75012
Tel. : 01.43.43.38.28 - Télécopie : 01.43.42.10.44
E-mail : contact@gta-ge.fr

DOSSIER : P17/0479

DATE RELEVES : Novembre 2017
FICHIER : P17/0479/DP_Cheret_A.dwg
PRESENTATION : Pres_200a

PLAN DE SITUATION

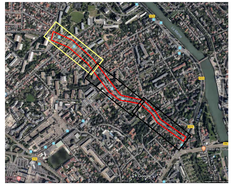

LEGENDE :

Parcelle AH n° 103 — Informations cadastrales issues des services du cadastre

Application cadastrale - Limite non garantie

Alignement tenu du plan fourni dressé par J.-M. DUCHATEAU, Géomètre Expert à CRETEIL, le Novembre 1969 et de la réunion de travail entre GTA GE et le Service Urbanisme de la ville de CRETEIL en date du 05/11/2019.

COMMUNE DE MAISONS-ALFORT

COMMUNE DE CRETEIL

Rue Marc Seugnier

Impasse Saint-Maur

Impasse Cheret

Rue Cheret

Rue Danielle Casanova

Rue des Prisons

Rue des Bleuets

Rue de la Rampe

Rue des Galets

Rue de Mayenne

BUS

n° 109 n° 111 n° 113 n° 115 n° 117 n° 119 n° 147 n° 149 n° 151 n° 103 n° 105 n° 107 n° 100 n° 98 n° 96 n° 94 n° 92 n° 90 n° 91 n° 101 n° 99 n° 97

Parcelle B n°157
LES COPROPRIETAIRES DE L'IMMEUBLE
(0ha03a39ca)

Parcelle B n°167
STE IMMOB BLUETS PINSONS
(0ha07a13ca)

Parcelle B n°155
STE IMMOB BLUETS PINSONS
(0ha78a94ca)

Parcelle B n°226
LES COPROPRIETAIRES DE L'IMMEUBLE
(0ha15a80ca)

Parcelle B n°227
LES COPROPRIETAIRES DE L'IMMEUBLE
(0ha04a31ca)

Parcelle B n°227
COMMUNE DE CRETEIL
(0ha02a91ca)

Parcelle B n°236
SOVIM
(0ha01a84ca)

Parcelle B n°218
DIOCESAINE DE CRETEIL
(0ha06a32ca)

Parcelle B n°220
LES COPROPRIETAIRES DU 97 RUE CHERET
(0ha29a42ca)

Parcelle E n°109
CRETEIL HABITAT SEMIC
(1ha28a21ca)

Parcelle E n°110
CRETEIL HABITAT SEMIC
(0ha05a95ca)

Parcelle E n°43
CORNEE CLAUDINE THERESE MARIE
INIGUEZ CASTILLO JUAN JOSE
(0ha04a90ca)

Parcelle E n°104
JOUBEMA NICOLE JACQUELINE
GENEVIEVE MARIE
(0ha04a00ca)

Parcelle E n°48
INIGUEZ CATHERINE MARIE-THERESE
(0ha04a13ca)

Parcelle D n°63
EFIDIS SA HLM
(0ha04a66ca)

Parcelle D n°62
EFIDIS SA HLM
(0ha39a74ca)

Parcelle D n°38
EFIDIS SA HLM
(0ha01a06ca)

Parcelle D n°63
EFIDIS SA HLM
(2ha01a76ca)

PLAN TOPOGRAPHIQUE
Planche 1/3
Echelle: 1/200

GTA GEOMETRES EXPERTS

0m 10m 20m

Département du VAL DE MARNE

Commune de CRETEIL

P1704/19

PLAN TOPOGRAPHIQUE

(Application de l'alignement de 1969)

Rue Cheret
94000 CRETEIL

Planche 2/3

INDICE	DATE	VISA	(Vérificateur)	MODIFICATIONS
C	07/11/2013	JTE	PGA	Elaboration du plan
B	14/10/2013	NO	PGR	Modification des alignements suite à réunion avec l'urbanisme
A				

NOTA

- Coordonnées planimétriques rattachées au système RGF Lambert 93 (CC48) par GPS post-traitement.
- Altimétrie rattachée au système IGN 69 (altitude normale) par GPS post-traitement.
- La précision des données numériques extraites du fichier de dessin informatique dépend de l'échelle graphique pour laquelle le plan a été établi ; cette précision respecte les tolérances réglementant la profession de géomètre-expert.

ECHELLE

1/200

GTA GE
Géomètres Experts Topographes Associés
S.A.S. au capital de 150 000 euros - RCS CRETEIL 403 ...
102, rue de Picpus - PARIS 75012
Tel. : 01.43.43.38.28 - Télécopie : 01.43.42.10.44
Site internet : www.gta-ge.fr
E-mail : contact@gta-ge.fr

DOSSIER : P1704/19

DATE RELEVES : Novembre 2017

FICHIER : P1704/TOP_Cheret_A.dwg

PRESENTATION : Pink_255b

PLAN DE SITUATION

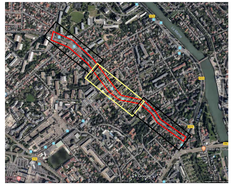

PLAN TOPOGRAPHIQUE
Planche 2/3
Echelle: 1/200

LEGENDE :

- Parcelle AH n° 103 — Informations cadastrales issues des services du cadastre
- Application cadastrale - Limite non garantie
- Alignement tels du plan fourni dressé par J. M. DUCHATEAU, Géomètre Expert à CRETEIL, de Novembre 1969 et de la réunion de travail du 15/11/2013 au Service Urbanisme de la ville de CRETEIL en date du 05/11/2013

Rue Henri

Rue Cheret

Rue Pierron

Rue du Castel

Rue

Avenue Laferrière

Avenue Joséphine

Rue de l'Avenir

Rue de l'Espérance

BUS

TRAVAUX

Parcelle E n°109 JOURDAN NICOLE JACQUELINE GENEVIEVE MARIE (0ha03a00ca)

Parcelle E n°105 LAGAUCHE SERGE LAURENT FRANCOISE DOMINIQUE (0ha03a00ca)

Parcelle E n°106 LES COPROPRIETAIRES DE L'IMMEUBLE (0ha04a00ca)

Parcelle F n°1 RABET (0ha00a01ca)

Parcelle F n°75 LES COPROPRIETAIRES DE L'IMMEUBL (0ha04a00ca)

Parcelle F n°143 LES COPROPRIETAIRES DE L'IMMEUBL (0ha97a33ca)

Parcelle F n°24 LES COPROPRIETAIRES DE L'IMMEUBL (0ha04a00ca)

Parcelle F n°138 ABELKANDA NICOLE MARIE JACQUELINE PACHOT-MARC GUY JACQUES (0ha02a97ca)

Parcelle F n°144 COMMUNE DE CRETEIL (0ha00a01ca)

Parcelle F n°146 COMMUNE DE CRETEIL (0ha00a03ca)

Parcelle F n°148 COMMUNE DE CRETEIL (0ha04a96ca)

Parcelle F n°147 COMMUNE DE CRETEIL (0ha00a25ca)

Parcelle F n°145 COMMUNE DE CRETEIL (0ha00a01ca)

Parcelle D n°58 EFIDIS SA HLM (0ha07a06ca)

Parcelle D n°59 EFIDIS SA HLM (0ha05a00ca)

Parcelle D n°57 EFIDIS SA HLM (0ha01a72ca)

Parcelle D n°153 EFIDIS SA HLM (0ha07a76ca)

Parcelle D n°155 EFIDIS SA HLM (0ha01a22ca)

Parcelle D n°72 LES COPROPRIETAIRES DE L'IMMEUBLE (0ha39a99ca)

Parcelle D n°111 LES COPROPRIETAIRES DE L IMMEUBLE (0ha07a01ca)

Parcelle D n°72 LES COPROPRIETAIRES DE L'IMMEUBLE (0ha01a75ca)

Parcelle D n°13 972 Ilhe WING-XIDOE (0ha01a75ca)

Parcelle D n°14 INDIVISION BERTHILLON ET MONFORT PATRICK (0ha04a01ca)

Parcelle D n°16 INDIVISION BERTHILLON ET MONFORT PATRICK (0ha10a21ca)

Parcelle D n°48 HLM TOIT ET JOIE (0ha39a06ca)

Parcelle K n°2 JEGOU JULIEN SIMON YVES (0ha02a00ca)

Parcelle K n°3 MALLO Y SANTOS MARIA DEL CARMEN RUIZ JUAN (0ha02a23ca)

Parcelle K n°4 JEGOU JULIEN SIMON YVES (0ha00a96ca)

Parcelle K n°25 LES COPROPRIETAIRES DE L'IMMEUBLE (0ha07a96ca)

Parcelle I n°4 M et Mme VICTOR-JACCONI JACCONI MARC-LOUIS (0ha03a03ca)

Parcelle I n°3 LES COPROPRIETAIRES DE L'IMMEUBLE (0ha02a96ca)

Parcelle I n°1 LES COPROPRIETAIRES DE L'IMMEUBLE (0ha02a96ca)

Parcelle I n°2 DA SILVA JACINTO ALVIRO JOSE LOURENCO ISABEL MARIA (0ha01a83ca)

Parcelle I n°139 LES COPROPRIETAIRES DE L'IMMEUBLE (0ha06a02ca)

Parcelle I n°138 ALBA BERMEJO MARIA DE LOS ANGELES ORTEGA RUIZ MELANIE PILAR (0ha04a48ca)

Parcelle I n°143 CRUMIERE NADINE BELMANE SAHBI (0ha03a96ca)

Parcelle I n°141 MOUTERFI MAOUD SFEZ ISABELLE BERTHE (0ha01a75ca)

Parcelle I n°145 MOITIE MELANIE MARIE (0ha02a19ca)

Parcelle I n°137 ANTUNES VIEIRA SANDRINE DA SILVA PAULO (0ha01a73ca)

Parcelle I n°140 COMMUNE DE CRETEIL (0ha00a26ca)

Parcelle I n°131 KALEDTYNSKA MAGDA PETIT OLIVIER JEAN-FRANCOIS (0ha03a00ca)

Parcelle I n°132 KALEDTYNSKA MAGDA PETIT OLIVIER JEAN-FRANCOIS (0ha03a00ca)

Parcelle I n°135 COMMUNE DE CRETEIL (0ha03a96ca)

Parcelle I n°155 COMMUNE DE CRETEIL (0ha00a16ca)

Parcelle K n°70 MOUTERFI MAOUD (0ha03a96ca)

Parcelle K n°72 DEBONO ROBERT FRANCOIS JOSEPH LAMROT HELENE FLORENCE (0ha03a96ca)

Parcelle K n°134 DEBONO ROBERT FRANCOIS JOSEPH LAMROT HELENE FLORENCE (0ha03a74ca)

Parcelle K n°98 MOUTERFI MAOUD (0ha02a74ca)

Parcelle K n°52 BALDACCINI NADIA CORINNE (0ha07a74ca)

Parcelle I n°130 BELLESSORT MONIQUE JACQUELINE DE INES WILLIAMS (0ha04a94ca)

Parcelle I n°150 LES COPROPRIETAIRES DE L'IMMEUBLE (0ha04a19ca)

Parcelle I n°76 KORDHANI NADIA ZENATI SUZANNE (0ha04a22ca)

Parcelle I n°150 LES COPROPRIETAIRES DE L'IMMEUBLE (0ha03a07ca)

Parcelle I n°129 LES COPROPRIETAIRES DE L'IMMEUBLE (0ha06a02ca)

Parcelle I n°143 CRUMIERE NADINE BELMANE SAHBI (0ha03a96ca)

Parcelle I n°137 ANTUNES VIEIRA SANDRINE DA SILVA PAULO (0ha01a73ca)

Parcelle I n°140 COMMUNE DE CRETEIL (0ha00a26ca)

Parcelle I n°141 MOUTERFI MAOUD SFEZ ISABELLE BERTHE (0ha01a75ca)

Parcelle I n°131 KALEDTYNSKA MAGDA PETIT OLIVIER JEAN-FRANCOIS (0ha03a00ca)

Parcelle I n°132 KALEDTYNSKA MAGDA PETIT OLIVIER JEAN-FRANCOIS (0ha03a00ca)

Parcelle I n°135 COMMUNE DE CRETEIL (0ha03a96ca)

Parcelle I n°155 COMMUNE DE CRETEIL (0ha00a16ca)

Parcelle K n°70 MOUTERFI MAOUD (0ha03a96ca)

Parcelle K n°72 DEBONO ROBERT FRANCOIS JOSEPH LAMROT HELENE FLORENCE (0ha03a96ca)

Parcelle K n°134 DEBONO ROBERT FRANCOIS JOSEPH LAMROT HELENE FLORENCE (0ha03a74ca)

Parcelle K n°98 MOUTERFI MAOUD (0ha02a74ca)

Parcelle K n°52 BALDACCINI NADIA CORINNE (0ha07a74ca)

Parcelle I n°76 KORDHANI NADIA ZENATI SUZANNE (0ha04a22ca)

Parcelle I n°150 LES COPROPRIETAIRES DE L'IMMEUBLE (0ha03a07ca)

n° 92 n° 90 n° 88 n° 86 n° 84 n° 82 n° 80 n° 78 n° 76 n° 74 n° 72 n° 71B n° 70 n° 68 n° 66 n° 64 n° 63 n° 61 n° 59 n° 57 n° 55 n° 53 n° 51 n° 49 n° 47 n° 45 n° 43-45 n° 44 n° 42 n° 40 n° 38 n° 36 n° 34 n° 32 n° 30 n° 28 n° 26 n° 24 n° 22 n° 20 n° 18 n° 16 n° 14 n° 12 n° 10 n° 9 n° 27

0m 10m 20m

Département du VAL DE MARNE

Commune de CRETEIL

P1704/19

PLAN TOPOGRAPHIQUE

(Application de l'alignement de 1969)

Rue Cheret
94000 CRETEIL

Planche 3/3

PLAN TOPOGRAPHIQUE PARCELLAIRE

INDICE	DATE	VISA	Info contrôle	MODIFICATIONS
A	27/11/2017	JTE	PGR	Elaboration du plan
B	14/12/2018	ND	PGR	Modification des alignements suite à réunion avec l'urbanisme
A				

N O T A

- Coordonnées planimétriques rattachées au système RGF Lambert 93 (CC46) par GPS post-traitement.
- Altimétrie rattachée au système IGN 69 (altitude normale) par GPS post-traitement.
- La précision des données numériques extraites du fichier de dessin informatique déposé de l'échelle graphique pour laquelle le plan a été établi, cette précision respecte les tolérances réglementant la profession de géomètre-expert.

ECHELLE

1/200

GTA GE
Géomètres Experts Topographes Associés
S.A.S. au Capital de 100 000 euros - RCS PARIS B 500 000 000
102, rue de Picpus - PARIS 75012
Tel. : 01.43.43.38.28 - Télécopie : 01.43.42.10.44
Site internet : www.gta-ge.fr
E-mail : contact@gta-ge.fr

DOSSIER : P1704/19

DATE RELEVES : Novembre 2017
FICHIER : P1704/DP_Cheret_A.dwg
PRESENTATION : Pres_200c

PLAN DE SITUATION



LEGENDE :

Parcelle AH n° 103 — Informations cadastrales issues des services du cadastre

Application cadastrale - Limite non garantie

Alignement rectifié par l'arrêté municipal en date du 30/12/1969 (Commune de CRETEIL, de Novembre 1969 et de la réunion de la Commission Municipale de la Barrière d'Alignement de la ville de CRETEIL)

PLAN TOPOGRAPHIQUE
Planche 3/3
Echelle: 1/200



GTA GEOMETRES EXPERTS

0m 10m 20m 30m

Ville de Créteil

Département du VAL DE MARNE

Commune de CRETEIL

P170670

PLAN TOPOGRAPHIQUE
Rue de Joly
94000 CRETEIL

PLAN TOPOGRAPHIQUE
(Application de l'alignement de 1975)

Rue de Joly
94000 CRETEIL

INDICE	DATE	VISA	VISA Contrôleur	MODIFICATIONS
0	04/12/2017	SVI	PGR	Elaboration du plan
A	14/11/2019	NSI	PGR	Modification des alignements proposés suite à réunion du 5/11/2019.
B				

NOTA

- Coordonnées planimétriques rattachées au système RGF Lambert 93 (CC49) par GPS post-traitement.
- Altimétrie rattachée au système IGN 69 (altitude normale) par GPS post-traitement.
- La précision des données numériques extraites du fichier de dessin informatique dépend de l'échelle graphique pour laquelle le plan a été établi ; cette précision respecte les tolérances réglementant la profession de géomètre expert.

ECHELLE

1/200

GTA GEOMETRES EXPERTS

GTA GE
Géomètres Experts Topographes Associés
S.A. inscrite à l'O.G.E. sous le n°1990B100001
152, rue de Picpus - PARIS 75012
Tél : 01.43.43.56.29 - Télécopie : 01.43.42.10.44
Site :www.gtage.fr
Email : contact@gtage.fr

DOSSIER : P170670

DATE RELEVES : Novembre 2017
FICHIER : P170670TOP_Joly_A.dwg
PRESENTATION : Prés_200

PLAN DE SITUATION
(sans échelle)



LEGENDE :

Parcelle AUn° 92	Informations cadastrales issues des services du cadastre
—	Application cadastrale - Limite non garantie
—	Alignement issu du plan fourni dressé par B. BOULLERET, Géomètre Expert à SAINT MAUR, du 25 Octobre 1975 et de la réunion de travail entre GTA-GE et le Service Urbanisme de la ville de CRETEIL en date du 05/11/2019.

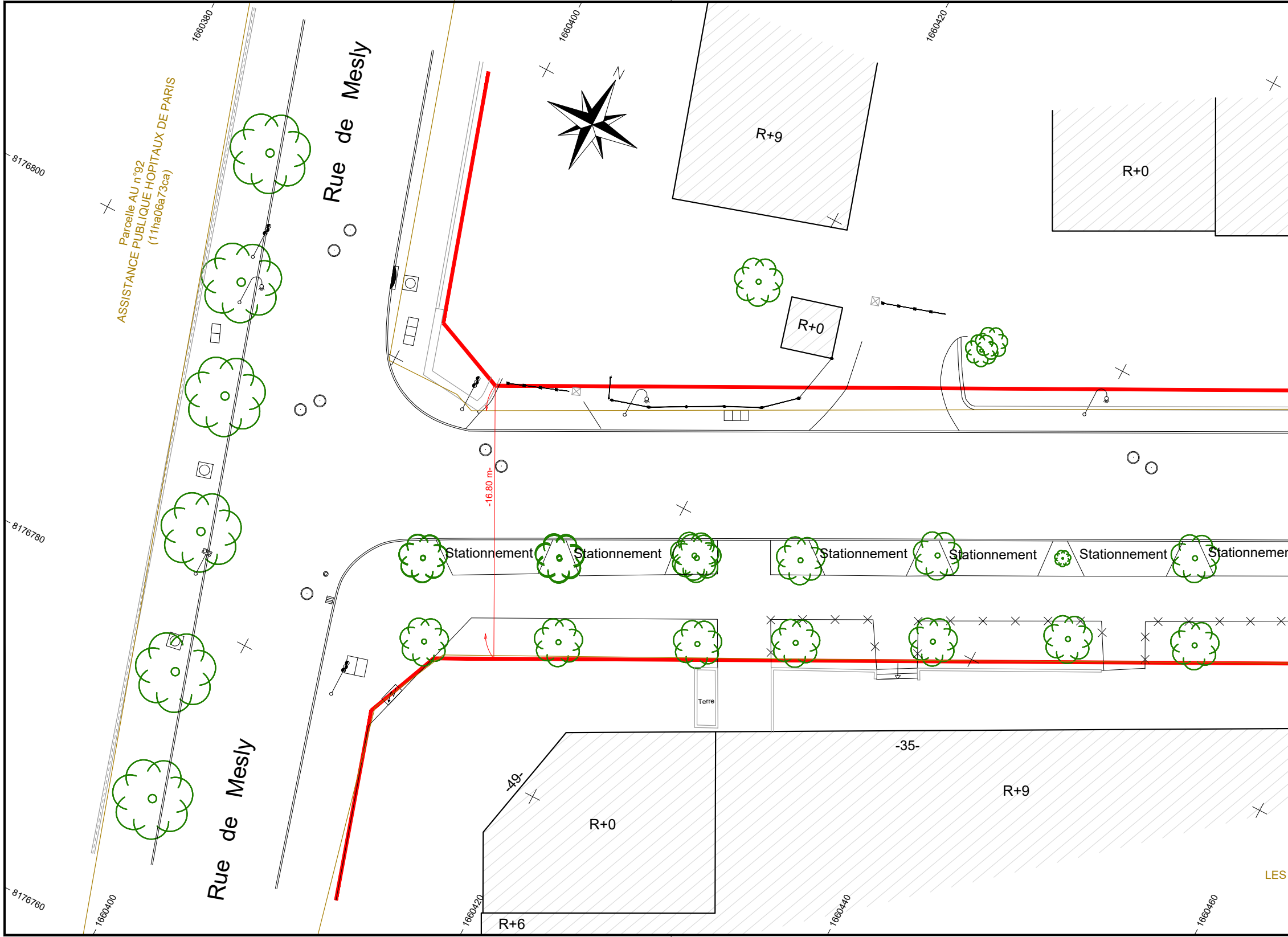
1660380
1660400
1660420
8176800
8176780
8176760
N
Rue de Mesly
Parcelle AU n°92
ASSISTANCE PUBLIQUE HOPITAUX DE PARIS
(11ha06a73ca)
R+9
R+0
R+0
R+0
-16.80 m-
Stationnement
Stationnement
Stationnement
Stationnement
Stationnement
Stationnemer
Terre
-35-
-49-
R+9
R+0
R+6
Rue de Mesly
LES
1660400
1660420
1660440
1660460

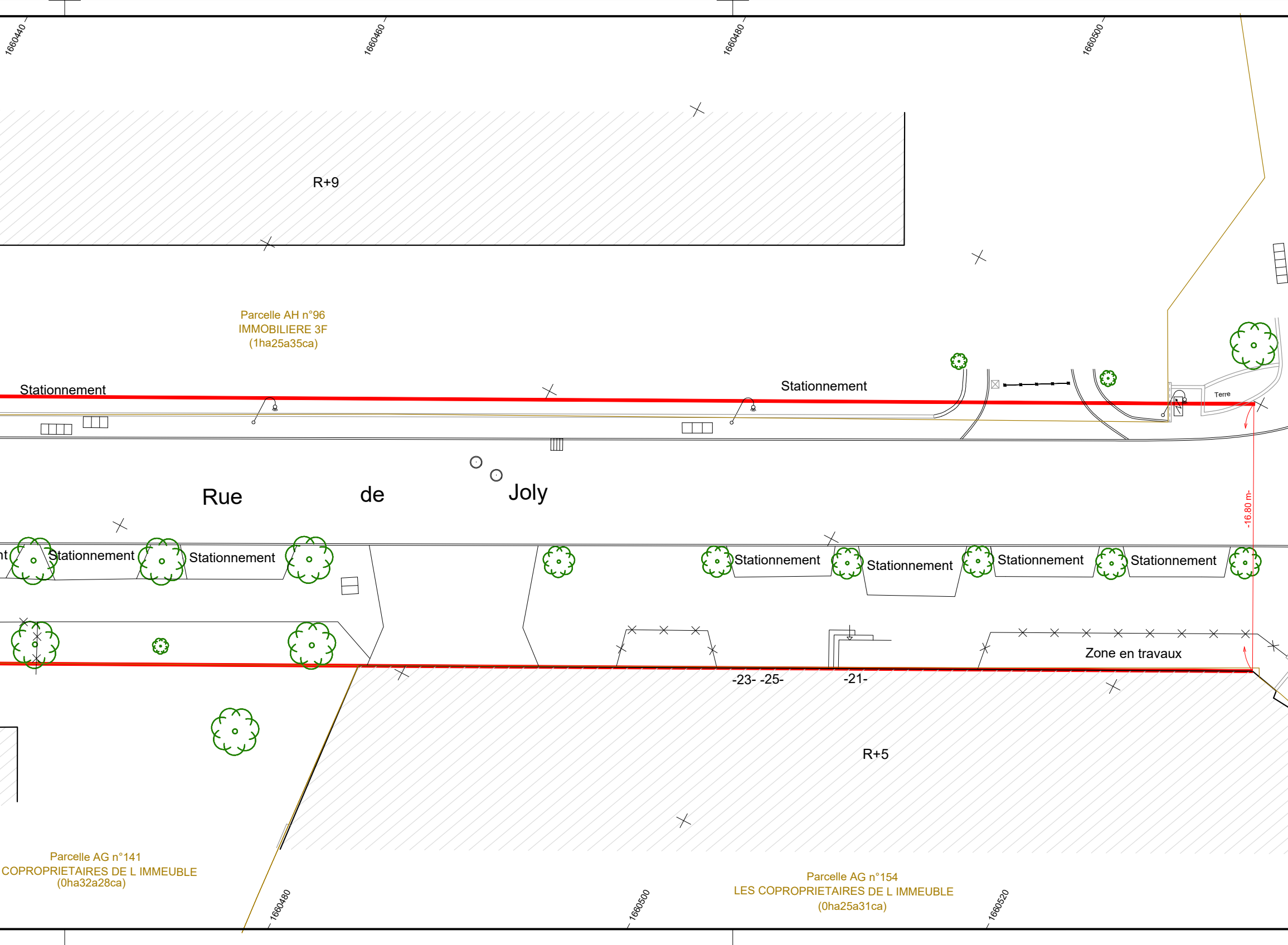
1660440
1660460
1660480
1660500
R+9
Parcelle AH n°96
IMMOBILIERE 3F
(1ha25a35ca)
Stationnement
Stationnement
Terre
Rue
de
Joly
-16.80 m-
nt
Stationnement
Stationnement
Stationnement
Stationnement
Stationnement
Stationnement
Zone en travaux
-23- -25-
-21-
R+5
Parcelle AG n°141
COPROPRIETAIRES DE L IMMEUBLE
(0ha32a28ca)
Parcelle AG n°154
LES COPROPRIETAIRES DE L IMMEUBLE
(0ha25a31ca)
1660480
1660500
1660520

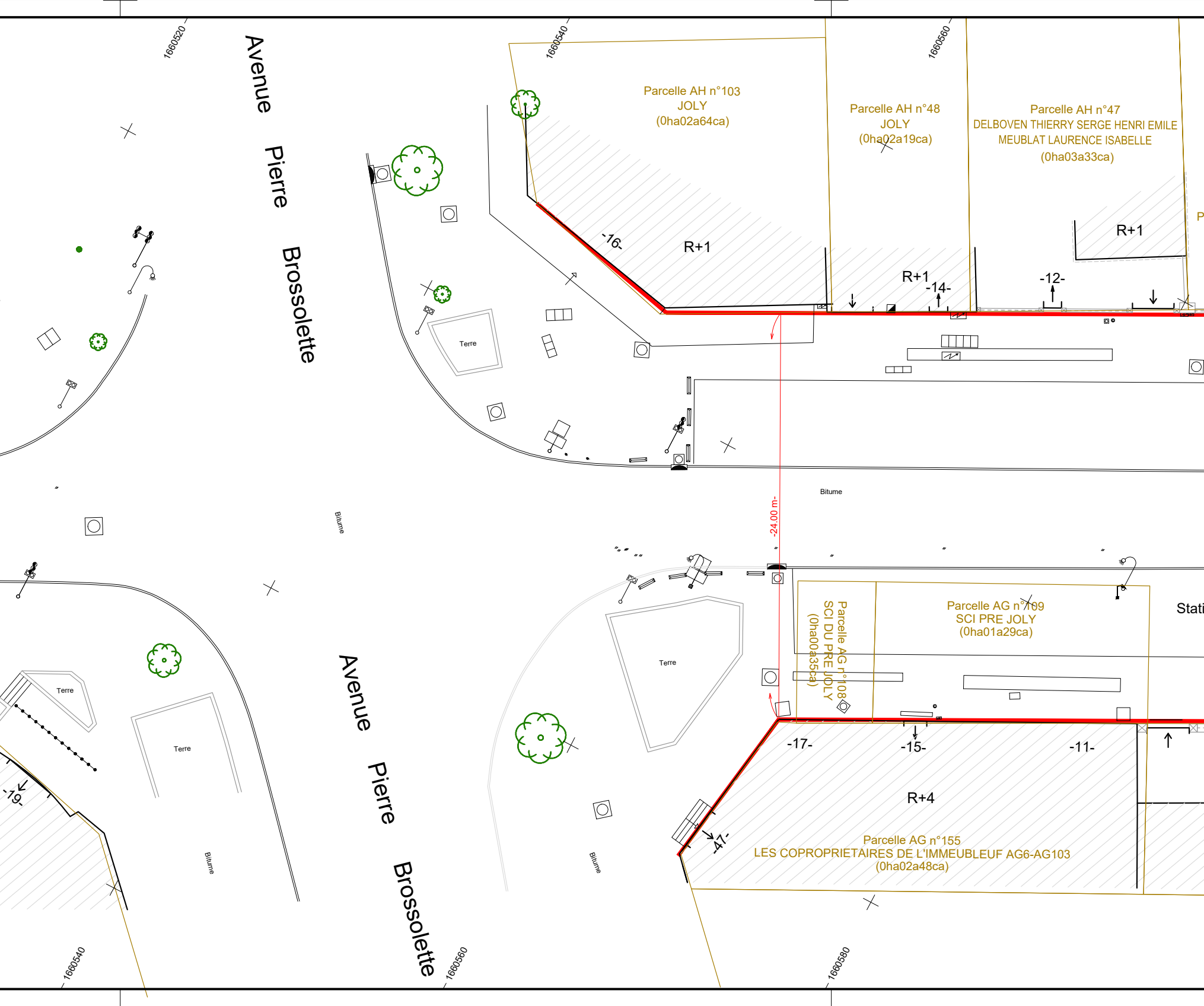
1660520
1660540
1660560
Avenue Pierre Brossolette
Parcelle AH n°103
JOLY
(0ha02a64ca)
Parcelle AH n°48
JOLY
(0ha02a19ca)
Parcelle AH n°47
DELBOVEN THIERRY SERGE HENRI EMILE
MEUBLAT LAURENCE ISABELLE
(0ha03a33ca)
P
-16-
R+1
R+1
-14-
-12-
R+1
Terre
Bitume
Bitume
-24.00 m-
Parcelle AG n°109
SCI PRE JOLY
(0ha01a29ca)
Stati
Parcelle AG n°108
SCI DU PRE JOLY
(0ha00a35ca)
Terre
Terre
Terre
Terre
-17-
-15-
-11-
R+4
-47-
Parcelle AG n°155
LES COPROPRIETAIRES DE L'IMMEUBLEUF AG6-AG103
(0ha02a48ca)
-19-
Avenue Pierre Brossolette
Bitume
Bitume
1660540
1660560
1660580

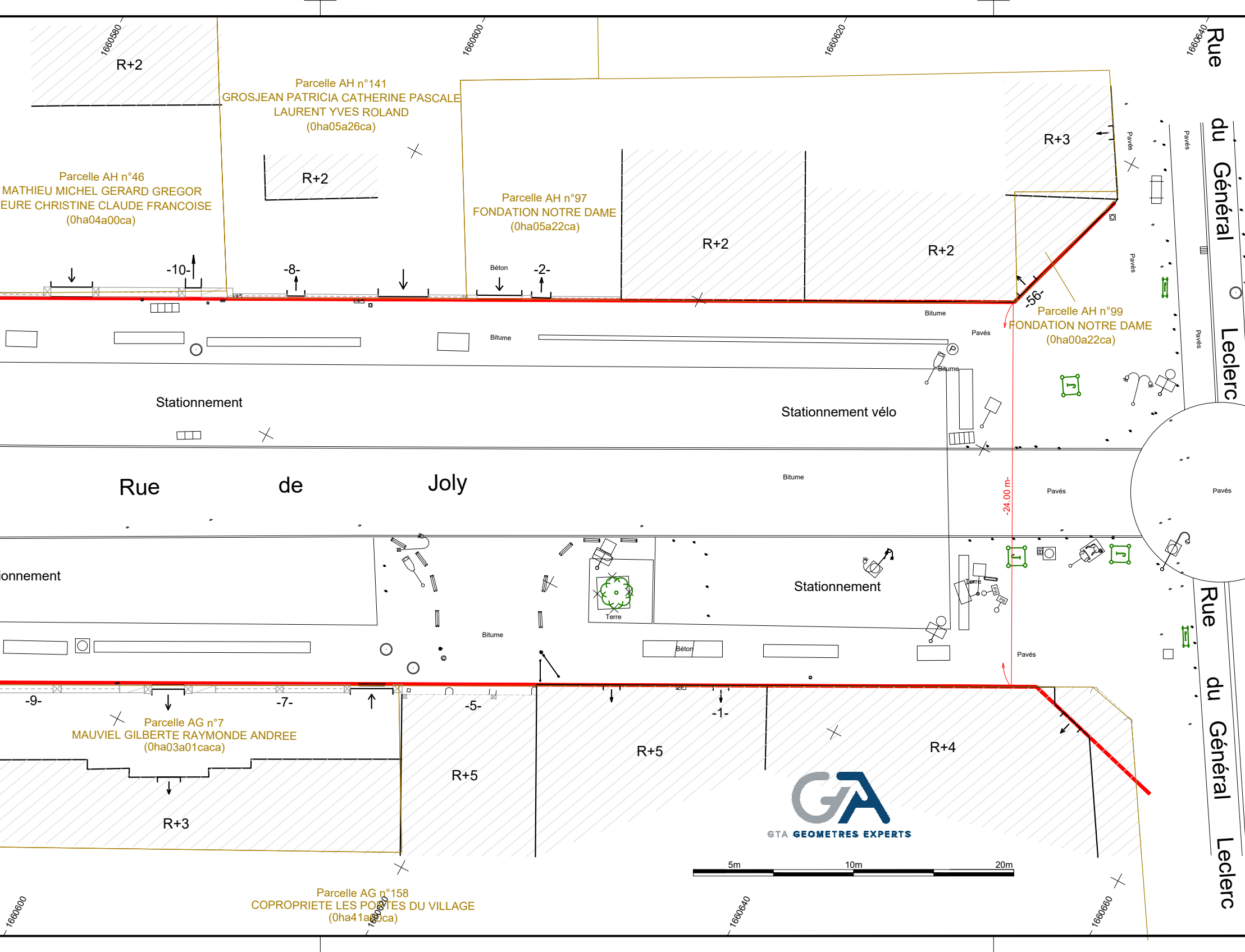
1660580
1660600
1660620
1660640
R+2
Parcelle AH n°141
GROSJEAN PATRICIA CATHERINE PASCALE
LAURENT YVES ROLAND
(0ha05a26ca)
R+2
Parcelle AH n°46
MATHIEU MICHEL GERARD GREGOR
EURE CHRISTINE CLAUDE FRANCOISE
(0ha04a00ca)
Parcelle AH n°97
FONDATION NOTRE DAME
(0ha05a22ca)
R+3
R+2
R+2
Pavés
Pavés
Pavés
Pavés
-10-
-8-
Béton
-2-
-56-
Parcelle AH n°99
FONDATION NOTRE DAME
(0ha00a22ca)
Bitume
Bitume
Bitume
Pavés
Stationnement
Stationnement vélo
Rue
de
Joly
Bitume
-24.00 m-
Pavés
Pavés
Rue du Général Leclerc
ionnement
Terre
Stationnement
Terre
Bitume
Béton
Pavés
-9-
-7-
-5-
-1-
Parcelle AG n°7
MAUVIEL GILBERTE RAYMONDE ANDREE
(0ha03a01caca)
R+5
R+5
R+4
R+3
GTA GEOMETRES EXPERTS
5m
10m
20m
Parcelle AG n°158
COPROPRIETE LES PORTES DU VILLAGE
(0ha41a80ca)
1660600
1660620
1660640
1660660
Rue du Général Leclerc

PLAN TOPOGRAPHIQUE

Echelle: 1/200

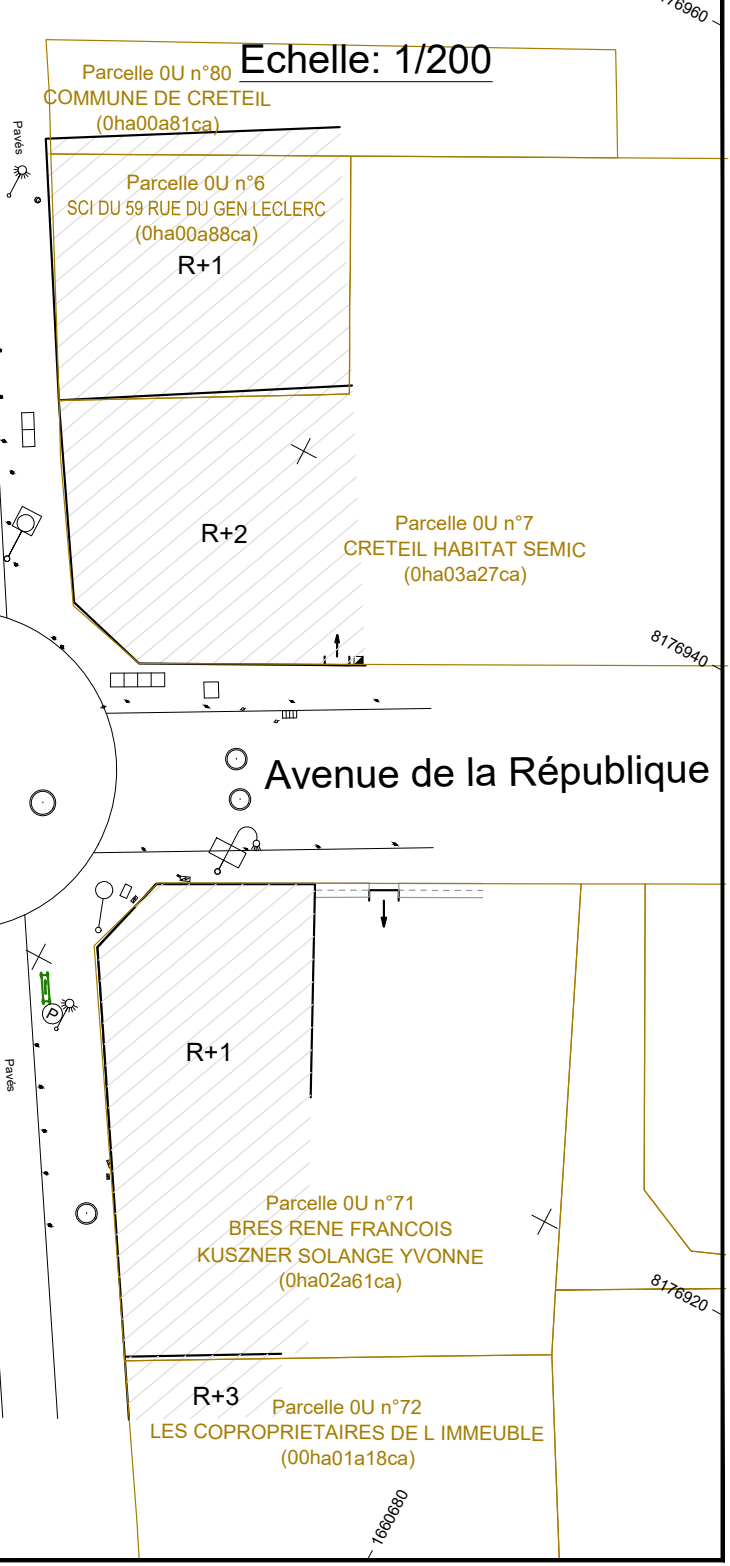
1660660
8176960
Parcelle 0U n°80
COMMUNE DE CRETEIL
(0ha00a81ca)
Pavés
Parcelle 0U n°6
SCI DU 59 RUE DU GEN LECLERC
(0ha00a88ca)
R+1
R+2
Parcelle 0U n°7
CRETEIL HABITAT SEMIC
(0ha03a27ca)
8176940
Avenue de la République
R+1
Pavés
Parcelle 0U n°71
BRES RENE FRANCOIS
KUSZNER SOLANGE YVONNE
(0ha02a61ca)
8176920
R+3
Parcelle 0U n°72
LES COPROPRIETAIRES DE L IMMEUBLE
(00ha01a18ca)
1660680

Ville de Créteil

Département du VAL DE MARNE

Commune de CRETEIL

P170669

PLAN TOPOGRAPHIQUE
Rue Gabriel Péri
94000 CRETEIL

PLAN TOPOGRAPHIQUE
(Application de l'alignement de 1980)

Rue Gabriel Péri

94000 CRETEIL

INDICE	DATE	VISA	VISA Contrôleur	MODIFICATIONS
0	05/12/2017	SVI	PGR	Elaboration du plan
A	14/11/2019	NSI	PGR	Elaboration du plan
B				

NOTA

- Coordonnées planimétriques rattachées au système RGF Lambert 93 (CC49) par GPS post-traitement.
- Altimétrie rattachée au système IGN 69 (altitude normale) par GPS post-traitement.
- La précision des données numériques extraites du fichier de dessin informatique dépend de l'échelle graphique pour laquelle le plan a été établi ; cette précision respecte les tolérances réglementant la profession de géomètre expert.

ECHELLE

1/200

GTA GE
Géomètres Experts Topographes Associés
S.A. inscrite à l'O.G.E. sous le n°1990B100001
152, rue de Picpus - PARIS 75012
Tél : 01.43.43.56.29 - Télécopie : 01.43.42.10.44
Site :www.gtage.fr
Email : contact@gtage.fr

GTA GEOMETRES EXPERTS

DOSSIER : P170669

DATE RELEVES : Novembre 2017

FICHIER : P170669TOP_Péri_A.dwg

PRESENTATION : PRES_200a

PLAN DE SITUATION
(sans échelle)

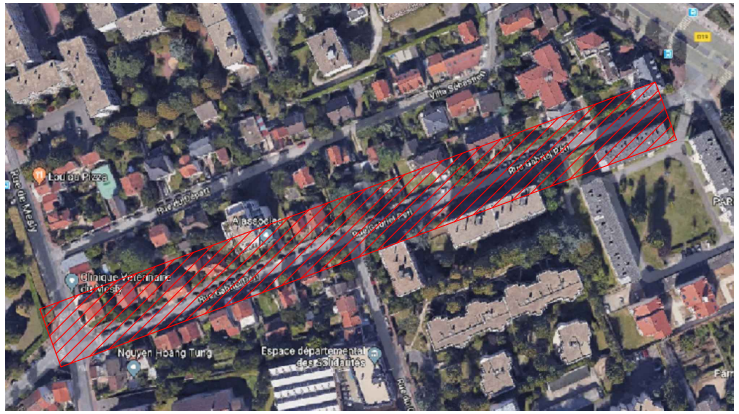
Villa Sébastien
Rue de Mesly
Clinique Vétérinaire du Mesly
Rue Gabriel Péri
Nguyen Hoang Tung
Espace départemental des Solidarités

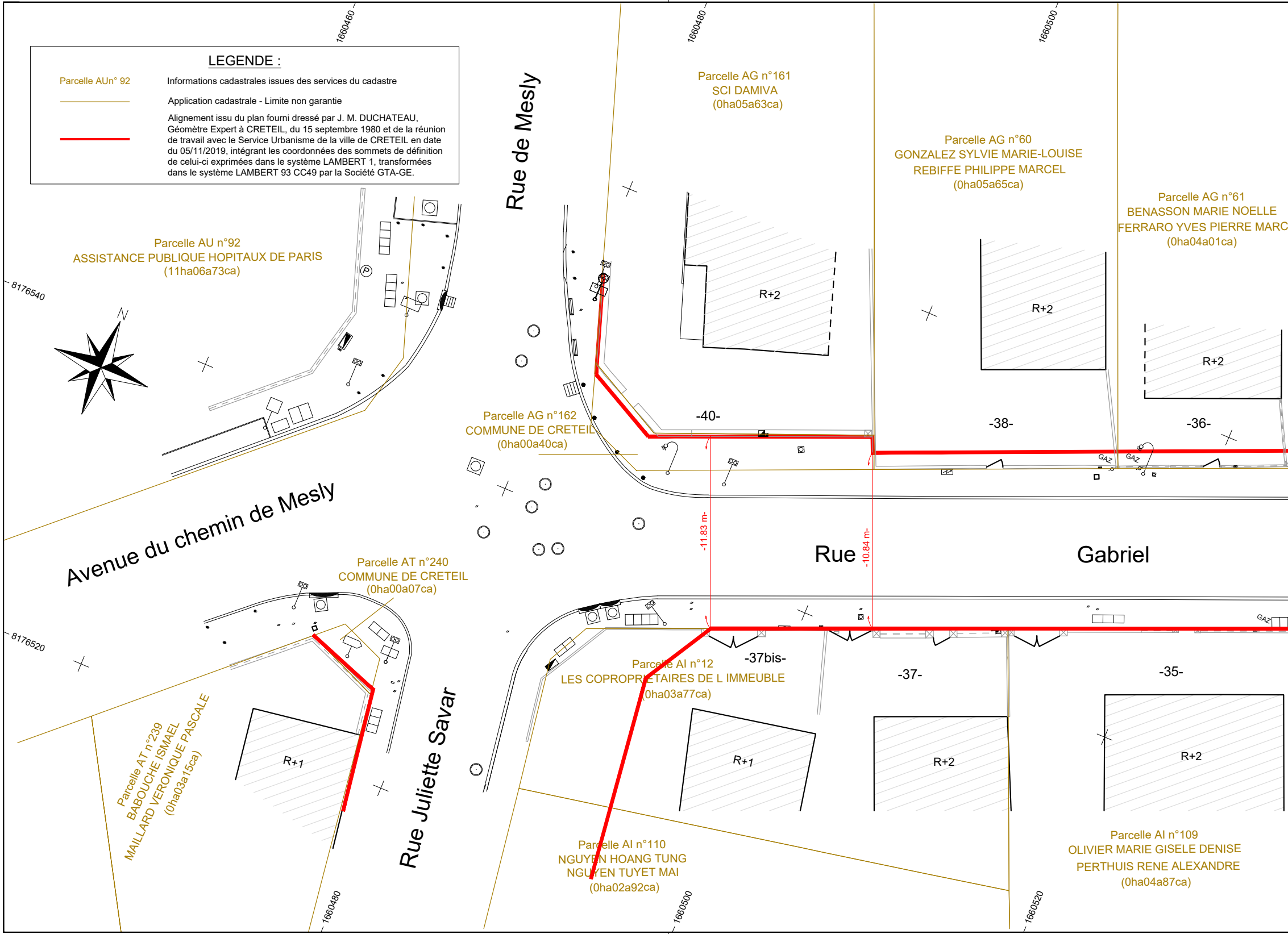

1660460
1660480
1660500
8176540
8176520
N
Parcelle AG n°161
SCI DAMIVA
(0ha05a63ca)
Parcelle AG n°60
GONZALEZ SYLVIE MARIE-LOUISE
REBIFFE PHILIPPE MARCEL
(0ha05a65ca)
Parcelle AG n°61
BENASSON MARIE NOELLE
FERRARO YVES PIERRE MARC
(0ha04a01ca)
Rue de Mesly
Parcelle AU n°92
ASSISTANCE PUBLIQUE HOPITAUX DE PARIS
(11ha06a73ca)
P
R+2
R+2
R+2
-40-
-38-
-36-
GAZ
GAZ
Parcelle AG n°162
COMMUNE DE CRETEIL
(0ha00a40ca)
Avenue du chemin de Mesly
-11.83 m-
-10.84 m-
Rue
Gabriel
Parcelle AT n°240
COMMUNE DE CRETEIL
(0ha00a07ca)
GAZ
-37bis-
-37-
-35-
Parcelle AI n°12
LES COPROPRIETAIRES DE L IMMEUBLE
(0ha03a77ca)
Parcelle AT n°239
BABOUCHE ISMAEL
MAILLARD VERONIQUE PASCALE
(0ha03a15ca)
R+1
Rue Juliette Savar
R+1
R+2
R+2
Parcelle AI n°110
NGUYEN HOANG TUNG
NGUYEN TUYET MAI
(0ha02a92ca)
Parcelle AI n°109
OLIVIER MARIE GISELE DENISE
PERTHUIS RENE ALEXANDRE
(0ha04a87ca)
1660480
1660500
1660520

LEGENDE :

Parcelle AUn° 92	Informations cadastrales issues des services du cadastre
—	Application cadastrale - Limite non garantie
🟥	Alignement issu du plan fourni dressé par J. M. DUCHATEAU, Géomètre Expert à CRETEIL, du 15 septembre 1980 et de la réunion de travail avec le Service Urbanisme de la ville de CRETEIL en date du 05/11/2019, intégrant les coordonnées des sommets de définition de celui-ci exprimées dans le système LAMBERT 1, transformées dans le système LAMBERT 93 CC49 par la Société GTA-GE.

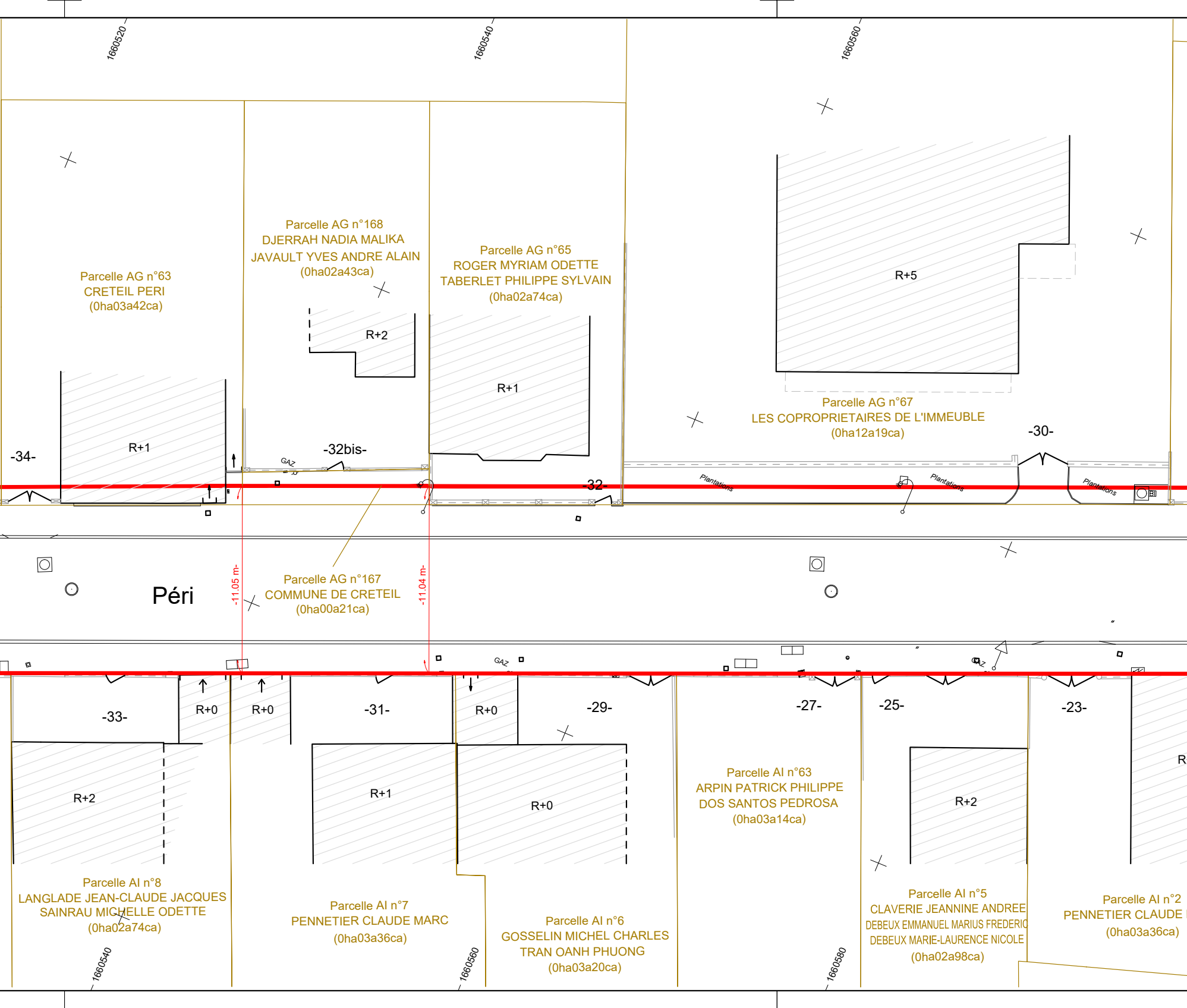
1660520
1660540
1660560
Parcelle AG n°168
DJERRAH NADIA MALIKA
JAVAULT YVES ANDRE ALAIN
(0ha02a43ca)
Parcelle AG n°63
CRETEIL PERI
(0ha03a42ca)
Parcelle AG n°65
ROGER MYRIAM ODETTE
TABERLET PHILIPPE SYLVAIN
(0ha02a74ca)
R+5
R+2
R+1
R+1
Parcelle AG n°67
LES COPROPRIETAIRES DE L'IMMEUBLE
(0ha12a19ca)
-34-
-32bis-
-30-
-32-
GAZ
Plantations
Plantations
Plantations
Péri
-11.05 m-
-11.04 m-
Parcelle AG n°167
COMMUNE DE CRETEIL
(0ha00a21ca)
GAZ
GAZ
-33-
R+0
R+0
-31-
R+0
-29-
-27-
-25-
-23-
R
R+2
R+1
R+0
R+2
Parcelle AI n°63
ARPIN PATRICK PHILIPPE
DOS SANTOS PEDROSA
(0ha03a14ca)
Parcelle AI n°8
LANGLADE JEAN-CLAUDE JACQUES
SAINRAU MICHELLE ODETTE
(0ha02a74ca)
Parcelle AI n°7
PENNETIER CLAUDE MARC
(0ha03a36ca)
Parcelle AI n°6
GOSSELIN MICHEL CHARLES
TRAN OANH PHUONG
(0ha03a20ca)
Parcelle AI n°5
CLAVERIE JEANNINE ANDREE
DEBEUX EMMANUEL MARIUS FREDERIC
DEBEUX MARIE-LAURENCE NICOLE
(0ha02a98ca)
Parcelle AI n°2
PENNETIER CLAUDE
(0ha03a36ca)
1660540
1660560
1660580

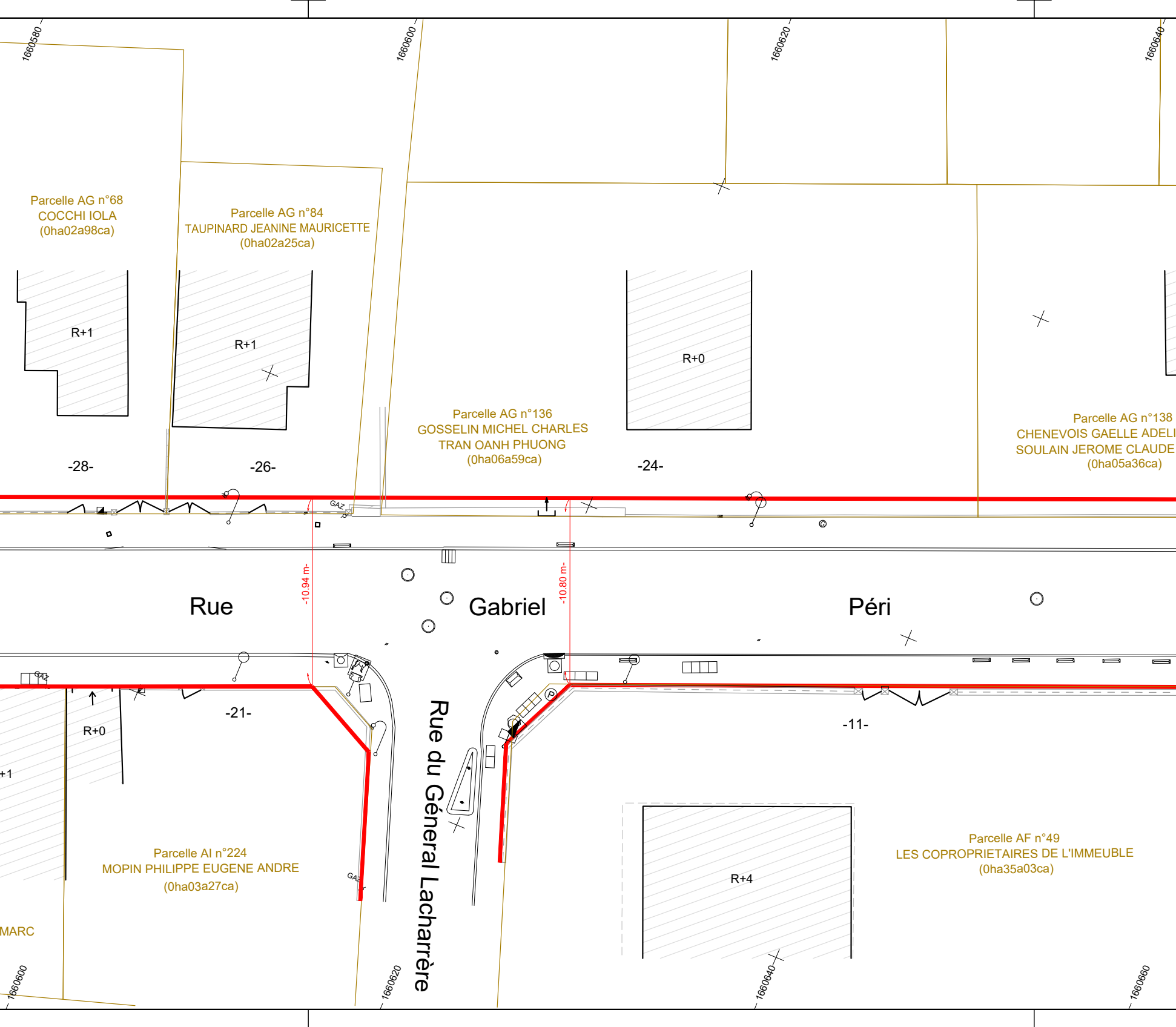
1660580
1660600
1660620
1660640
Parcelle AG n°68
COCCHI IOLA
(0ha02a98ca)
Parcelle AG n°84
TAUPINARD JEANINE MAURICETTE
(0ha02a25ca)
R+1
R+1
R+0
Parcelle AG n°136
GOSSELIN MICHEL CHARLES
TRAN OANH PHUONG
(0ha06a59ca)
Parcelle AG n°138
CHENEVOIS GAELLE ADELI
SOULAIN JEROME CLAUDE
(0ha05a36ca)
-28-
-26-
-24-
GAZ
-10.94 m-
-10.80 m-
Rue
Gabriel
Péri
GAZ
R+0
-21-
-11-
+1
Rue du Général Lacharrère
R+4
Parcelle AI n°224
MOPIN PHILIPPE EUGENE ANDRE
(0ha03a27ca)
MARC
GAZ
Parcelle AF n°49
LES COPROPRIETAIRES DE L'IMMEUBLE
(0ha35a03ca)
1660600
1660620
1660640
1660660

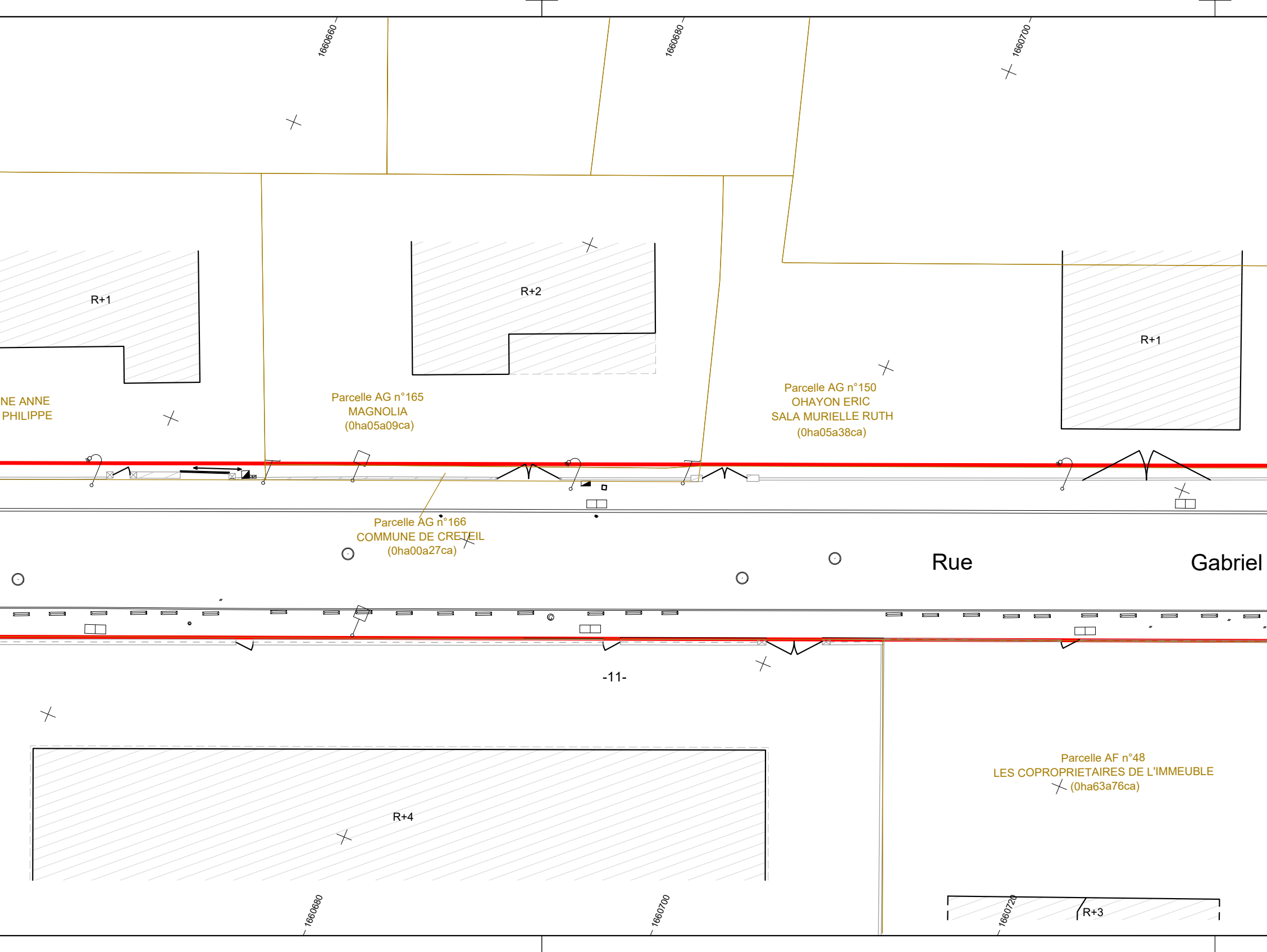
1660660
1660680
1660700
R+1
R+2
R+1
NE ANNE
PHILIPPE
Parcelle AG n°165
MAGNOLIA
(0ha05a09ca)
Parcelle AG n°150
OHAYON ERIC
SALA MURIELLE RUTH
(0ha05a38ca)
Parcelle AG n°166
COMMUNE DE CRETEIL
(0ha00a27ca)
Rue
Gabriel
-11-
Parcelle AF n°48
LES COPROPRIETAIRES DE L'IMMEUBLE
(0ha63a76ca)
R+4
R+3
1660680
1660700
1660720

PLAN TOPOGRAPHIQUE

Echelle: 1/200

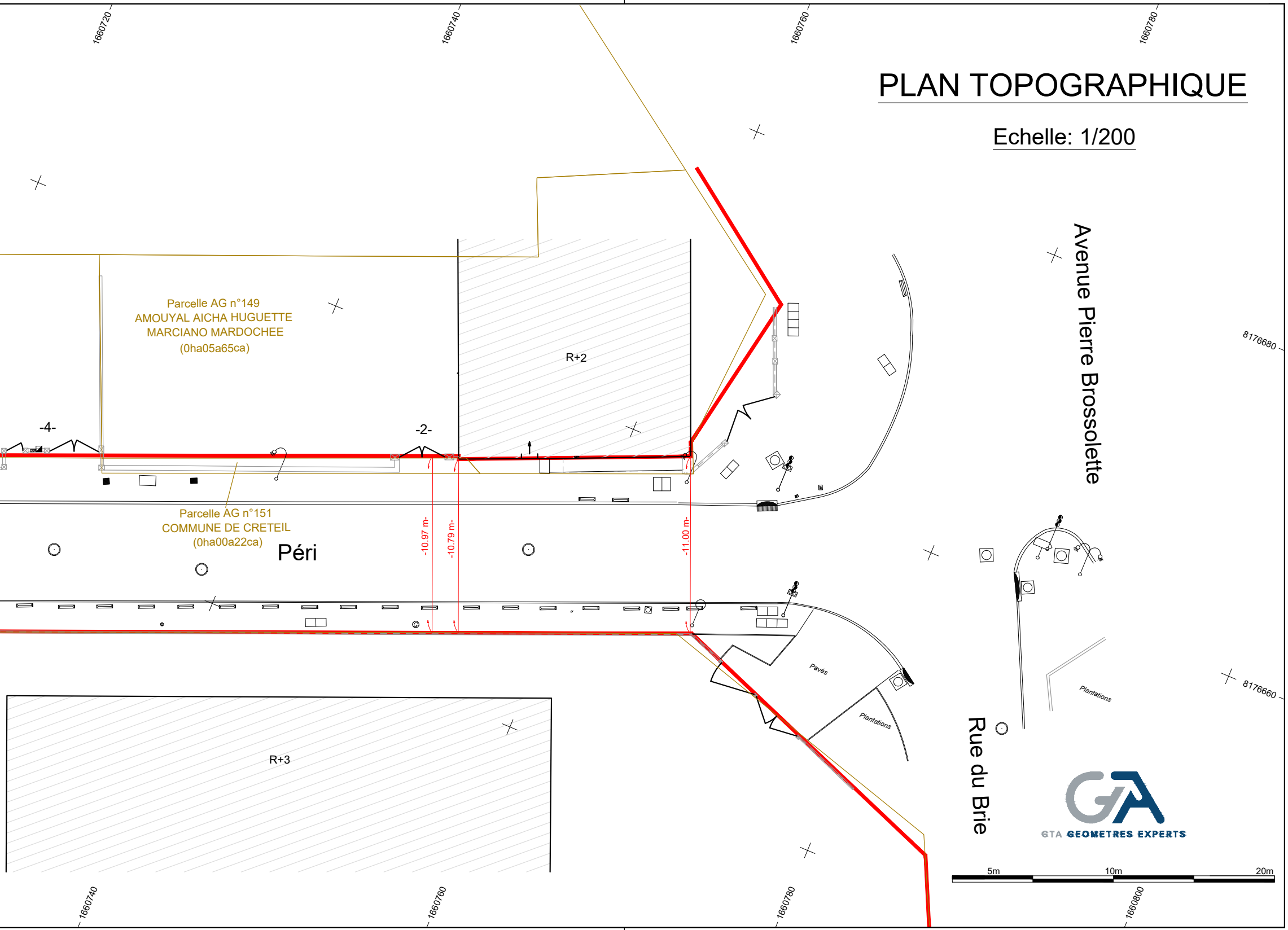
1660720
1660740
1660760
1660780
Parcelle AG n°149
AMOUYAL AICHA HUGUETTE
MARCIANO MARDOCHEE
(0ha05a65ca)
R+2
-4-
-2-
Parcelle AG n°151
COMMUNE DE CRETEIL
(0ha00a22ca)
Péri
-10.97 m-
-10.79 m-
-11.00 m-
Avenue Pierre Brossolette
8176680
8176660
Pavés
Plantations
Plantations
Rue du Brie
R+3
GTA GEOMETRES EXPERTS
5m
10m
20m
1660740
1660760
1660780
1660800

Département du VAL DE MARNE

Commune de CRETEIL

P180122

PLAN TOPOGRAPHIQUE
(Application de l'alignement de 1976)

Avenue Laferrière
94000 CRETEIL

Planche 1/4

PLAN TOPOGRAPHIQUE
Avenue Laferrière
94000 CRETEIL

INDICE	DATE	VISA	VISA Contrôleur	MODIFICATIONS
0	02/03/2018	DODV	PGR	Elaboration du plan
A	14/11/2019	NSI	PGR	Modification des alignements suite à réunion avec l'urbanisme
B				

NOTA

- Coordonnées planimétriques rattachées au système RGF Lambert 93 (CC49) par GPS post-traitement.
- Altimétrie rattachée au système IGN 69 (altitude normale) par GPS post-traitement.
- La précision des données numériques extraites du fichier de dessin informatique dépend de l'échelle graphique pour laquelle le plan a été établi ; cette précision respecte les tolérances réglementant la profession de géomètre expert.

ECHELLE
1/200

GTA GE
Géomètres Experts Topographes Associés
S.A. inscrite à l'O.G.E. sous le n°1990B100001
152, rue de Picpus - PARIS 75012
Tél : 01.43.43.56.29 - Télécopie : 01.43.42.10.44
Site :www.gtage.fr
Email : contact@gtage.fr

DOSSIER : P180122

DATE RELEVES : Février 2018
FICHIER : P180122_TOP_Laferriere_A.dwg
PRESENTATION : Prés_200a

PLAN DE SITUATION

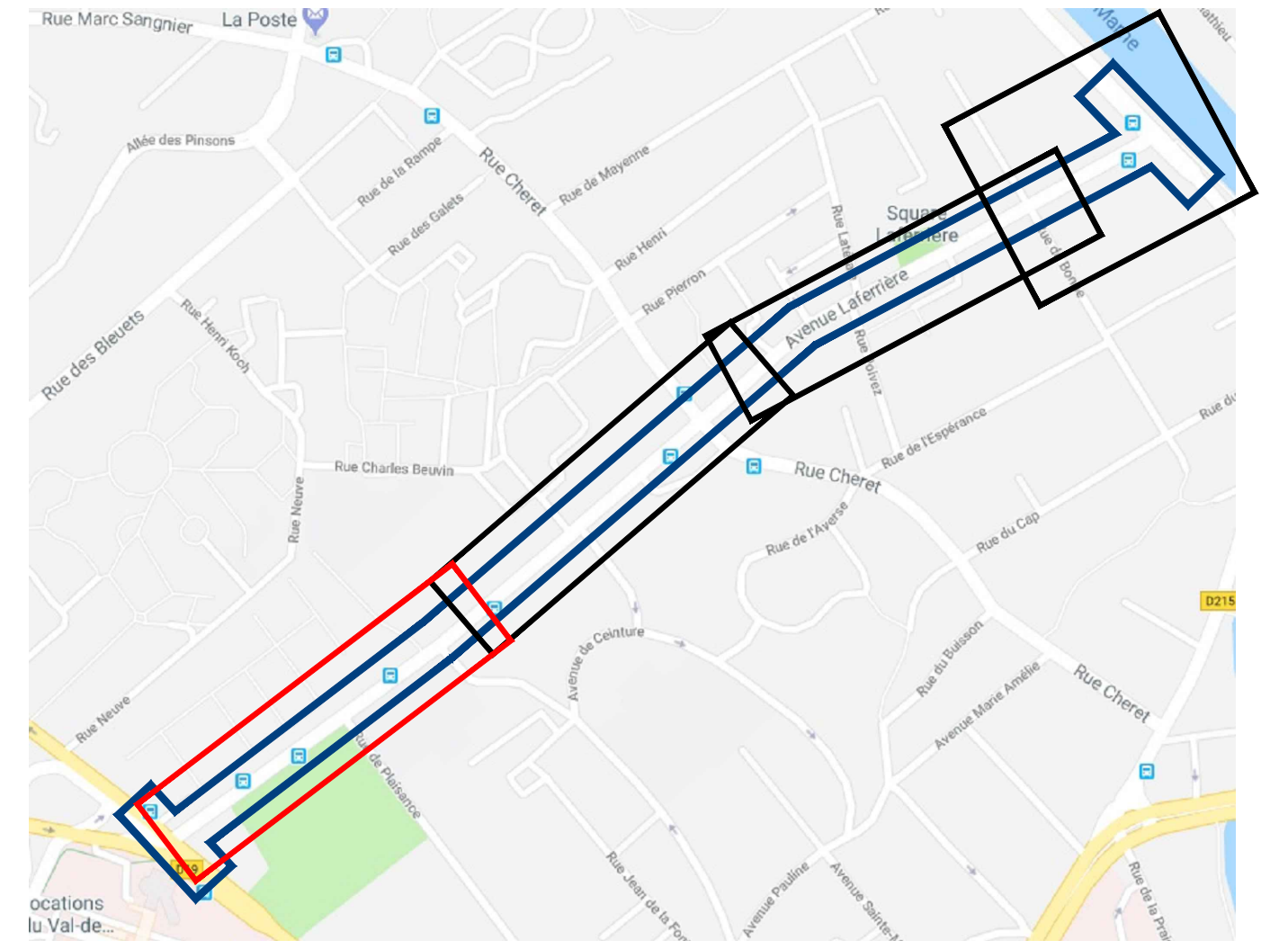



Département du VAL DE MARNE

Commune de CRETEIL

P180122

PLAN TOPOGRAPHIQUE

(Application de l'alignement de 1976)

Avenue Laferrière
94000 CRETEIL

Planche 2/4

PLAN TOPOGRAPHIQUE
Planche 2/4
Echelle: 1/200

INDICE	DATE	VISA	(Vérificateur)	MODIFICATIONS
A	16/05/2018	GUDU	PGR	Elaboration du plan
B	14/11/2018	NG	PGR	Modification des alignements suite à réunion avec l'urbanisme
A				

N O T A

- Coordonnées planimétriques rattachées au système RGF Lambert 93 (CC48) par GPS post-traitement.
- Altimétrie rattachée au système IGN 69 (altitude normale) par GPS post-traitement.
- La précision des données numériques extraites du fichier de dessin informatique dépend de l'échelle graphique pour laquelle le plan a été établi ; cette précision respecte les tolérances réglementant la profession de géomètre-expert.

ECHELLE

1/200

GTA GE
Géomètres Experts Topographes Associés
S.A.S. au Capital de 10 000 euros - 752 003 020
102, rue de Picpus - PARIS 75012
Tel.: 01.43.43.38.28 - Télécopie : 01.43.42.10.44
Site internet : www.gta-ge.fr
E-mail : contact@gta-ge.fr

DOSSIER : P180122

DATE RELEVES : Février 2018

FICHIER : P180122_TOP_Laferriere_A.dwg

PRESENTATION : Pink_2009

LEGENDE :

Parcelle Art n° 103 — Informations cadastrales issues des services du cadastre

Application cadastrale - Limite non garantie

Alignement issu du plan fourni dressé par J.-M. DUCHATEAU, Géomètre Expert à CRETEIL, du 19 mars 1979 et de la réunion de travail entre GTA-GE et le Service Urbanisme de la ville de CRETEIL en date du 31/10/2018



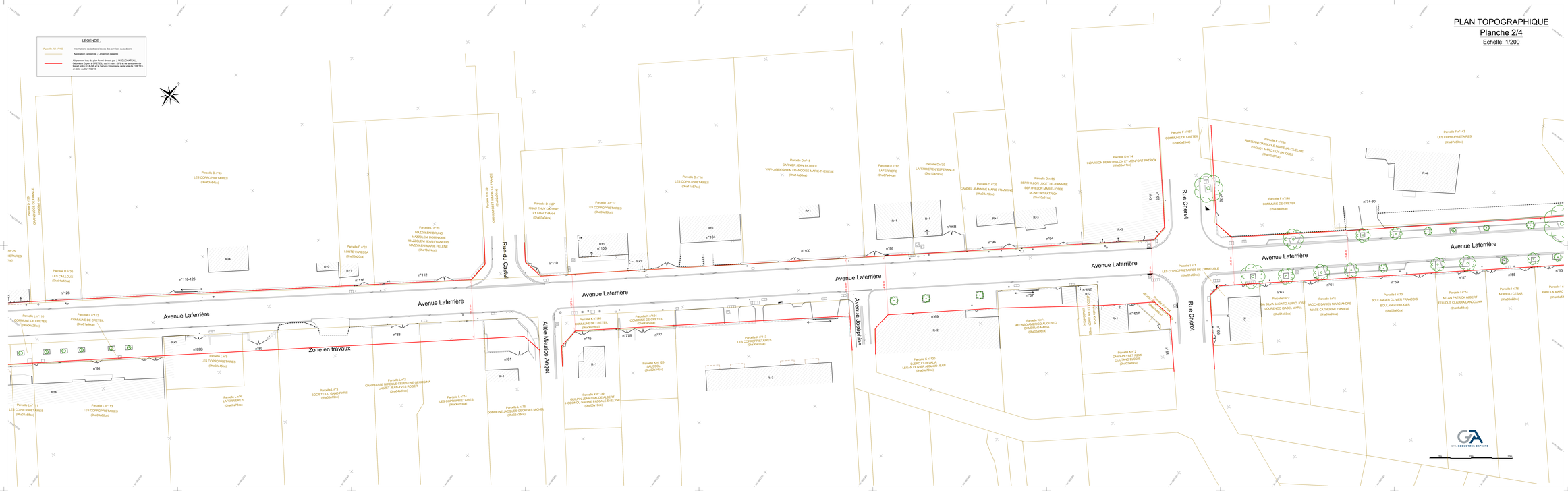

Département du VAL DE MARNE

Commune de CRETEIL

P180722

PLAN TOPOGRAPHIQUE
(Application de l'alignement de 1976)

Avenue Laferrière
94000 CRETEIL

Planche 3/4

PLAN TOPOGRAPHIQUE
AVENUE LAFERRIERE
94000 CRETEIL

INDICE	DATE	VISA	Intervenant	MODIFICATIONS
C	16/03/2018	GO/DV	PGA	Elaboration du plan
B	14/11/2016	NO	PGR	Modification des alignements suite à réunion avec l'urbaniste
A				

N O T A

- Coordonnées planimétriques rattachées au système RGF Lambert 93 (CC46) par GPS post-traitement.
- Altimétrie rattachée au système IGN 69 (altitude normale) par GPS post-traitement.
- La précision des données numériques extraites du fichier de dessin informatique dépend de l'échelle graphique pour laquelle le plan a été établi ; cette précision respecte les tolérances réglementant la profession de géomètre-expert.

ECHELLE

1/200

GTA GE
Géomètres-Experts Topographes Associés
S.A.S. au capital de 10 000 euros - RCS 440 040 040
102, rue de Provins - PARIS 75012
Tél.: 01.43.43.56.28 - Télécopie : 01.43.42.10.44
Site internet : www.gta-ge.fr
E-mail : contact@gta-ge.fr

DOSSIER : P180722
DATE RELEVES : Février 2018
FICHIER : P180722_TOP_Laferriere_A.dwg
PRESENTATION : Pres_200c

PLAN DE SITUATION

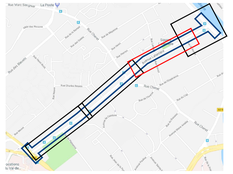

LEGENDE :

Parcelle N° n° 123

Informations cadastrales issues des services du cadastre

Application cadastrale - Limite non garantie

Alignement tenu du plan fourni dressé par J.-M. DUCHATEAU, Géomètre Expert à CRETEIL, du 19 mars 1976 et de la réunion de travail entre GTA GE et le Service Urbanisme de la ville de CRETEIL en date du 05/11/2015

Parcelle F n°94
BERTHELET JEAN-MARC MARCEL
DELAMOREZ CATHERINE
(0ha03a41ca)

Parcelle F n°140
BOULOGNE SERGE CHARLES
BURBAN NATHALIE
(0ha07a49ca)

Parcelle F n°30
ADJEZARABI LADAN
SUEBSELLY ABBASS
(0ha04a99ca)

Parcelle F n°150
ABEDIEY MERENNE LATIFA
BECHSHI MOHAMED
(0ha02a01ca)

Parcelle F n°151
CHERAMIDAM TOUFIC
VICQ GHLOE
(0ha02a09ca)

Parcelle F n°52
DELORD JEAN DAVID
MARTINET ANNE-LAURE
(0ha02a04ca)

Parcelle F n°53
LE BIHAN YVETTE DESIREE
(0ha04a83ca)

Parcelle F n°120
LES COPROPRIETAIRES
(0ha02a08ca)

Parcelle F n°121
LES COPROPRIETAIRES
(0ha02a05ca)

Parcelle F n°134
COMMUNE DE CRETEIL
(0ha06a34ca)

Parcelle F n°100
BERNARD MIRELLA ELVIRA EMMNA
LAYAY JACQUES MARIE YVES LUCIEN
(0ha10a65ca)

Parcelle F n°101
GEORGEON AMELIE MARIE VALERIE
GEORGEON EMMANUEL MARIE GERARD
GEORGEON GUILLAUME MARIE HENRY
GEORGEON HELENE MARIE ASTRID
GEORGEON MATTHIEU MARIE ANDRE
GEORGEON THOMAS MARIE REGIS
(0ha14a16ca)

Parcelle F n°136
DEMOLF MARTINE GENEVIEVE GERMAINE
HUBET DANIEL ANDRE LUCIEN
(0ha06a54ca)

Parcelle F n°135
FOURCO BERNADETTE MADELEINE
MARTIN JEAN-CLUP PHILIPPE
(0ha05a04ca)

Parcelle F n°142
BRESIL GILLES
MIGNOT ISABELLE
(0ha03a62ca)

Parcelle F n°141
LAMARSE LAURENCE
STERN GILBERT LOUIS
(0ha02a30ca)

Parcelle G n°116
GRIF SLIMANE
MAKAYA MARIE-PRUDENCE
(0ha03a66ca)

Parcelle G n°107
RIEUTORT DENISE GINETTE
ROBINET PHILIPPE JACQUES
(0ha04a77ca)

Parcelle G n°108
LES COPROPRIETAIRES
(0ha01a04ca)

Parcelle G n°113
ARCHENAULT MADELEINE JULES JACQUES DANIEL
DEGREPLY MARINE CELIA CLEMENTINE
(0ha03a08ca)

Parcelle G n°22
BOIS MAGDELEINE HELENE JEANNE
DEMARNE CHRISTINE ANNE
DEMARNE SYLVIE DANIELLE
(0ha04a62ca)

Parcelle G n°87
DEMARNE CHRISTINE ANNE
DEMARNE SYLVIE DANIELLE
(0ha05a81ca)

Parcelle H n°55
MENARD PIERRE RAYMOND ARSENE
(0ha05a59ca)

Parcelle H n°53
MENARD PIERRE RAYMOND ARSENE
(0ha03a61ca)

Parcelle H n°73
REPUBLIQUE ALGERIENNE DEMOCRATIQUE ET POPULAIRE
(0ha04a80ca)

Parcelle H n°70
MENARD PIERRE RAYMOND ARSENE
(0ha03a61ca)

Parcelle H n°8
CHAUVANET SYLVIE RACHEL
PIERRE ALAIN CO KIM LEN ALEXANDRE
(0ha02a41ca)

Parcelle F n°76
MORELLI CESAR
(0ha06a20ca)

Parcelle I n°6
PAROLA MARC CHARLES
(0ha05a84ca)

Parcelle I n°75
RAIMUNDO GREGORIO AUGUSTO
VICENTE TERESA-DE-JESUS MADALENA
(0ha06a82ca)

Parcelle I n°20
LES COPROPRIETAIRES
(0ha06a94ca)

Parcelle I n°21
BOICHER PHILIPPE JACKY FRANCK
FERNANDES CHRISTELLA ISABELLE EMILE
(0ha03a12ca)

Parcelle I 99
GOTY MARIE CELINE LUCETTE
ROUSSET ANDRE JEAN
(0ha03a31ca)

Parcelle I n°24
JARRY JEAN FRANCOIS-REINE
MILHAU VALERIE MARIE
(0ha03a77ca)

Parcelle I n°25
DOS SANTOS DA SILVA ALCINO MANUEL
DOS SANTOS MARIA DE FATIMA
(0ha02a29ca)

Parcelle I n°26
MARTINONI LAETITIA
(0ha02a11ca)

Parcelle I n°27
COMMUNE DE CRETEIL
(0ha24a26ca)

Parcelle I n°127
HERMANNE AURELIA
HODIN RAPHAEL JACQUES MARCEL
(0ha10a24ca)

Parcelle I n°126
CANNET CHRISTIAN GILLES
DELBORG GISELE FRANCOISE
(0ha03a29ca)

Parcelle I n°35
PEREZ JEAN-MARC ROBERT
(0ha01a03ca)

Parcelle I n°108
ETEMADI LADAN
SABET AZAD MASSIH BEHDAD
(0ha03a89ca)

Parcelle I n°113
BERGERON FRANCIS JEAN MARIE
COMMUNAL FRANCOISE CLAUDE
(0ha08a11ca)

Parcelle I n°37
RICHE
(0ha03a66ca)

Parcelle I n°38
LEMOIGNE RAPHAEL BAPTISTE JUSTIN
MONTAUZIER AURELIE CLAUDE CORINNE
(0ha05a66ca)

Avenue Laferrière

Rue Virginie

Rue Latérale

Rue Poivez

Rue de Bonne

Ville de Créteil

Département du VAL DE MARNE

Commune de CRETEIL

P180122

PLAN TOPOGRAPHIQUE
Avenue Laferrière
94000 CRETEIL

PLAN TOPOGRAPHIQUE

(Application de l'alignement de 1976)

Avenue Laferrière
94000 CRETEIL

Planche 4/4

INDICE	DATE	VISA	VISA Contrôleur	MODIFICATIONS
0	02/03/2018	DODV	PGR	Elaboration du plan
A	14/11/2019	NSI	PGR	Modification des alignements suite à réunion avec l'urbanisme
B				

NOTA

- Coordonnées planimétriques rattachées au système RGF Lambert 93 (CC49) par GPS post-traitement.
- Altimétrie rattachée au système IGN 69 (altitude normale) par GPS post-traitement.
- La précision des données numériques extraites du fichier de dessin informatique dépend de l'échelle graphique pour laquelle le plan a été établi ; cette précision respecte les tolérances réglementant la profession de géomètre expert.

ECHELLE

1/200

GTA GE
Géomètres Experts Topographes Associés
S.A. inscrite à l'O.G.E. sous le n°1990B100001
152, rue de Picpus - PARIS 75012
Tél : 01.43.43.56.29 - Télécopie : 01.43.42.10.44
Site :www.gtage.fr
Email : contact@gtage.fr

DOSSIER : P180122

DATE RELEVES : Février 2018
FICHIER : P180122_TOP_Laferriere_A.dwg
PRESENTATION : Prés_200d

PLAN DE SITUATION

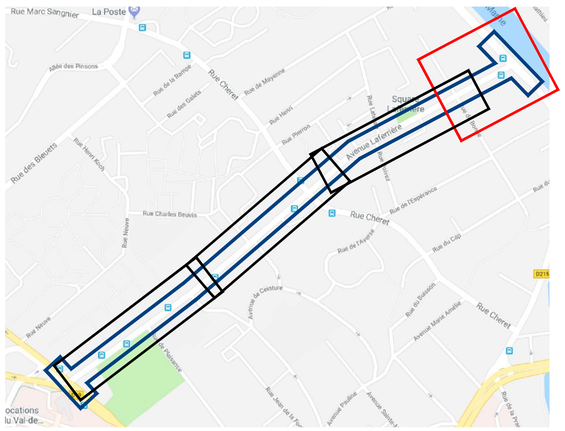

PLAN TOPOGRAPHIQUE
Planche 4/4
Echelle: 1/200

LEGENDE :

Parcelle AH n° 103	Informations cadastrales issues des services du cadastre
	Application cadastrale - Limite non garantie
	Alignement issu du plan fourni dressé par J. M. DUCHATEAU, Géomètre Expert à CRETEIL, du 18 mars 1976 et de la réunion de travail entre GTA-GE et le Service Urbanisme de la ville de CRETEIL en date du 05/11/2019.

Parcelle G n°31
BON MAGDELEINE HELENE JEANNE
DEMARNE CHRISTINE ANNE
DEMARNE SYLVIE DANIELLE
(0ha02a00ca)

Parcelle G n°22
BON MAGDELEINE HELENE JEANNE
DEMARNE CHRISTINE ANNE
DEMARNE SYLVIE DANIELLE
(0ha04a62ca)

Parcelle G n°87
DEMARNE CHRISTINE ANNE
DEMARNE SYLVIE DANIELLE
(0ha05a91ca)

Parcelle G n°33
COUTELLE VERONIQUE NOELLE NICOLE
MIGNARD OLIVIER SEBASTIEN CASIMIR
(0ha01a97ca)

Parcelle G n°94
LES COPROPRIETAIRES
(0ha44a13ca)

Parcelle H n°85
MENARD PIERRE RAYMOND ARSENE
(0ha00a09ca)

Parcelle H n°83
MENARD PIERRE RAYMOND ARSENE
(0ha00a41ca)

Parcelle H n°82
MENARD PIERRE RAYMOND ARSENE
(0ha05a50ca)

Parcelle H n°76
CRAMINY DENISE
(0ha16a33ca)

Parcelle H n°52
COMMUNE DE CRETEIL
(0ha02a70ca)

Parcelle H n°54
AOUCHICHE BRAHAM
GUEDJAL NADIA
(0ha03a10ca)

Parcelle H n°43
CAHAN MARTINE OLYMPE JEANNE
(0ha08a66ca)

n°14 n°12 n°10 n°9B n°9 n°5 n°3 n°2

R+1 R+0 R+3

-12.42 m- -12.37 m-

Avenue Laferrière

Quai de Halage

GTA GEOMETRES EXPERTS

5m 10m 20m

Commune de Créteil

Département du Val-de-Marne

P190505

PLAN TOPOGRAPHIQUE

Rue Juliette Savar
94000 - Créteil

PLAN TOPOGRAPHIQUE

(Application de l'alignement de novembre 1980)

Planche 1

Rue Juliette Savar
94000 - Créteil

INDICE	DATE	VISA	VISA Contrôleur	MODIFICATIONS
0	25/06/2019	AFE	WLE	Elaboration du plan
C	25/11/2019	JFE	WLE	Application de l'alignement
D	22/04/2021	PPI	WLE	Application de l'alignement - Nouveau tracé
E	26/05/2021	IDI	WLE	Mise à jour du plan d'alignement

NOTA

- Planimétire rattachée au système RGF93 CC49 par GPS.
- La précision des données numériques extraites du fichier de dessin informatique dépend de l'échelle graphique pour laquelle le plan a été établi ; cette précision respecte les tolérances réglementant la profession de Géomètre-Expert.

ECHELLE

1/200

PLAN DE SITUATION

(Sans échelle)

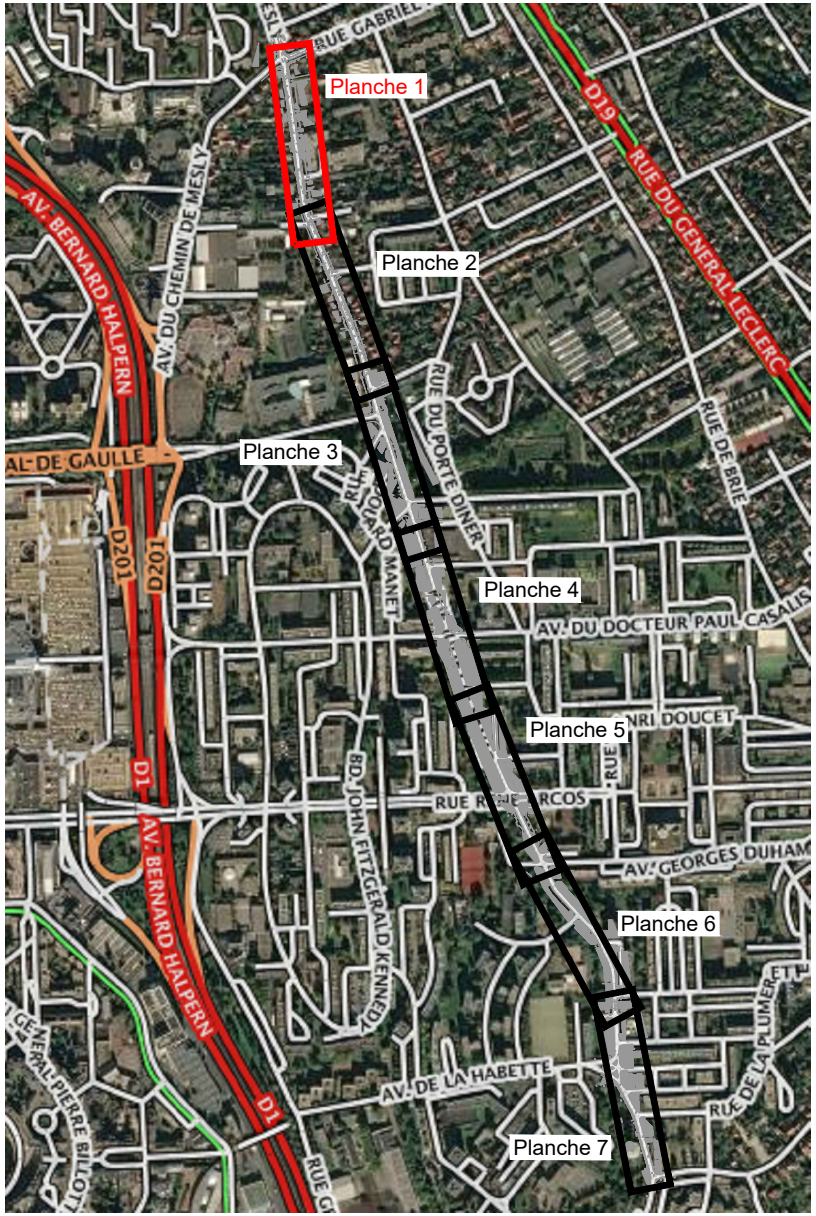
RUE GABRIEL
Planche 1
Planche 2
Planche 3
Planche 4
Planche 5
Planche 6
Planche 7
AV. BERNARD HALPERN
AV. DU CHEMIN DE MESLY
D19
RUE DU GENERAL LECLERC
AL DE GAULLE
D201
D201
RUE DU PORTE DINER
RUE DE BRIE
AV. DU DOCTEUR PAUL CASALIS
NRI DOUCET
D1
AV. BERNARD HALPERN
BD. JOHN FITZGERALD KENNEDY
AV. GEORGES DUHAM
AV. DE LA HABETTE
RUE DE LA PLUMER
D1

GTA GE

Géomètres Experts Topographes Associés
S.A. inscrite à l'O.G.E. sous le n°1990B100001
152, rue de Picpus - PARIS 75012
Tél : 01.43.43.56.29 - Télécopie : 01.43.42.10.44
Site : www.gtage.fr
Email : contact@gtage.fr

GTA GEOMETRES EXPERTS

DOSSIER : P190505

DATE RELEVES : 28 Mai au 06 Juin 2019
FICHIER : P190505_Topo_E.dwg
PRESENTATION : Top_200-P1

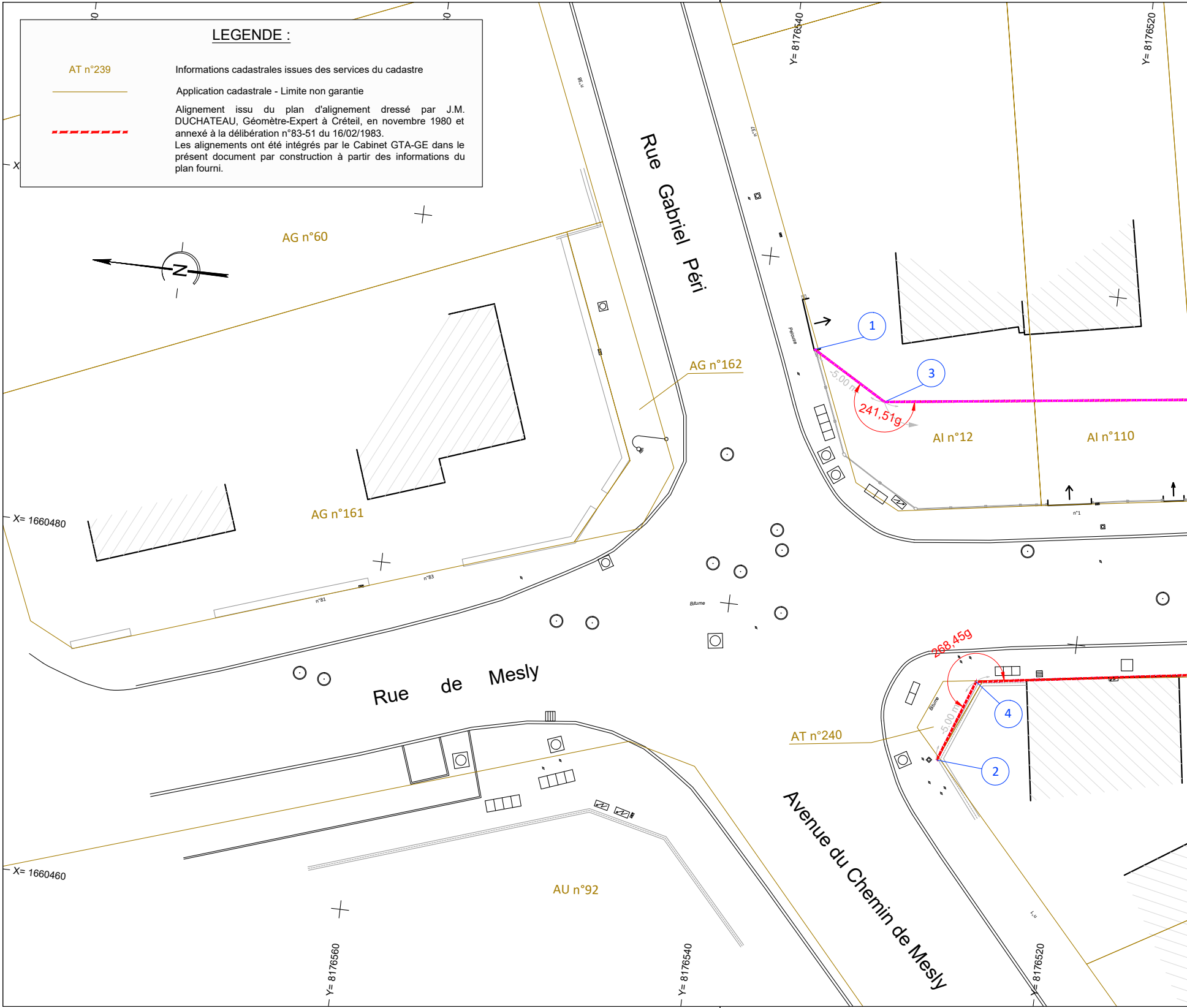

LEGENDE :

AT n°239	Informations cadastrales issues des services du cadastre
―	Application cadastrale - Limite non garantie
🟥	Alignement issu du plan d'alignement dressé par J.M. DUCHATEAU, Géomètre-Expert à Créteil, en novembre 1980 et annexé à la délibération n°83-51 du 16/02/1983. Les alignements ont été intégrés par le Cabinet GTA-GE dans le présent document par construction à partir des informations du plan fourni.

Rue Gabriel Péri
Rue de Mesly
Avenue du Chemin de Mesly
N
AG n°60
AG n°161
AG n°162
AI n°12
AI n°110
AT n°240
AU n°92
1
2
3
4
5,00 m
5,00 m
241,51g
268,45g
Pelouse
Bitume
Bitume
n°38
n°37
n°83
n°81
n°1
X= 1660480
X= 1660460
X
Y= 8176540
Y= 8176520
Y= 8176560
Y= 8176540
Y= 8176520

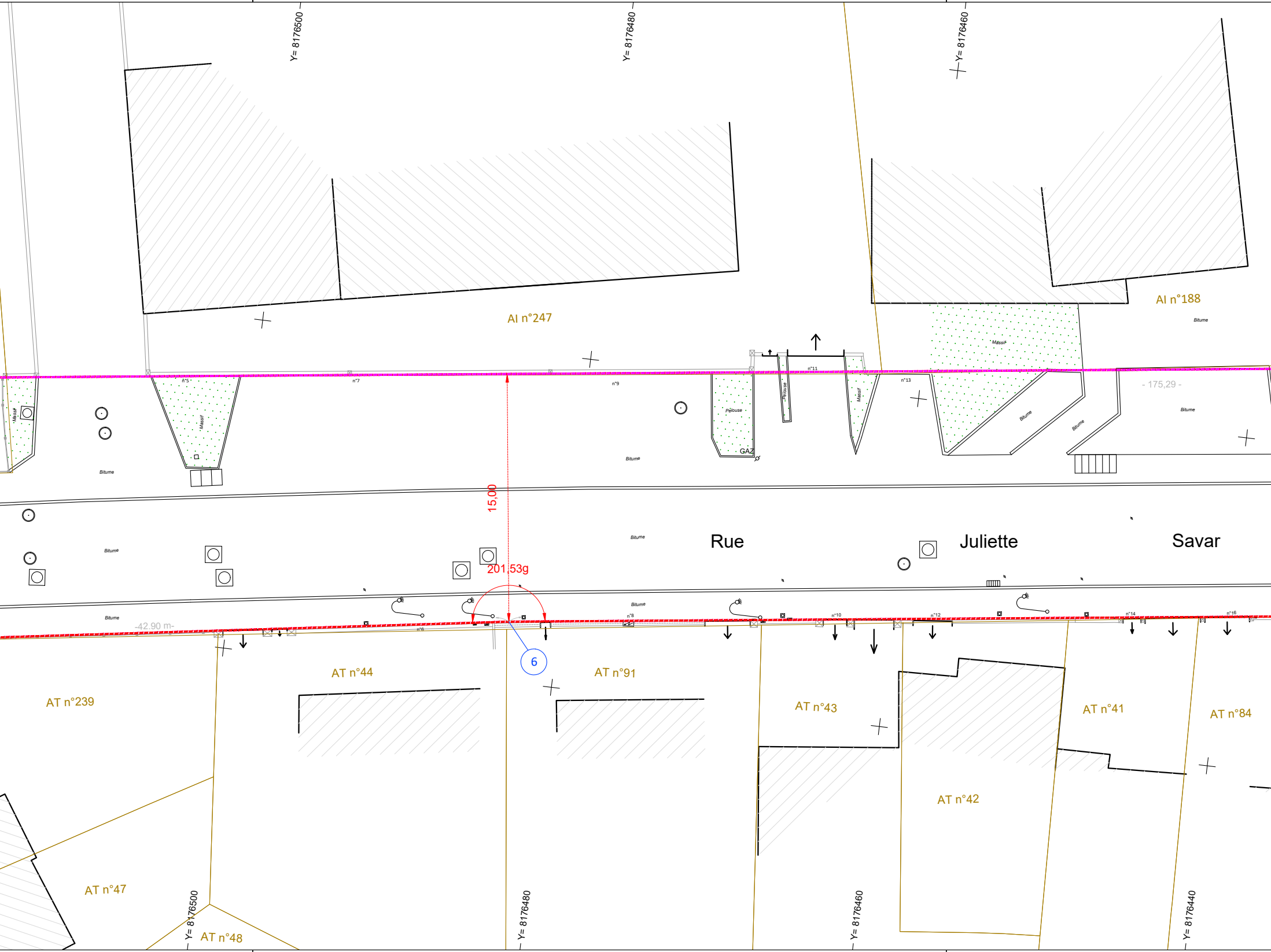
Y= 8176500
Y= 8176480
Y= 8176460
AI n°247
AI n°188
Bitume
Massif
Pelouse
GAZ
n°5
n°7
n°9
n°11
n°13
- 175,29 -
15,00
Rue
Juliette
Savar
201,53g
-42.90 m-
n°6
n°8
n°10
n°12
n°14
n°16
6
AT n°239
AT n°44
AT n°91
AT n°43
AT n°41
AT n°84
AT n°42
AT n°47
AT n°48
Y= 8176500
Y= 8176480
Y= 8176460
Y= 8176440


Y= 8176440
Y= 8176420
Y= 8176400
Y= 8176380
AI n°237
Pelouse
Pelouse
Pelouse
n°19
Rampe
Massif
n°23
Bitume
Bitume
Bitume
Bitume
Bitume
Bitume
Pelouse
Bitume
Bitume
-222.44 m-
Bitume
GAZ
Bitume
Bitume
Bitume
Bitume
n°16B
n°18
n°20
n°22
-176.28 m-
n°24
n°26
n°28
AT n°85
AT n°38
AT n°37
AT n°36
AT n°96
AT n°95
AT n°34
Y= 8176420
Y= 8176400
Y= 8176380

PLAN TOPOGRAPHIQUE

Planche 1

Echelle : 1/200

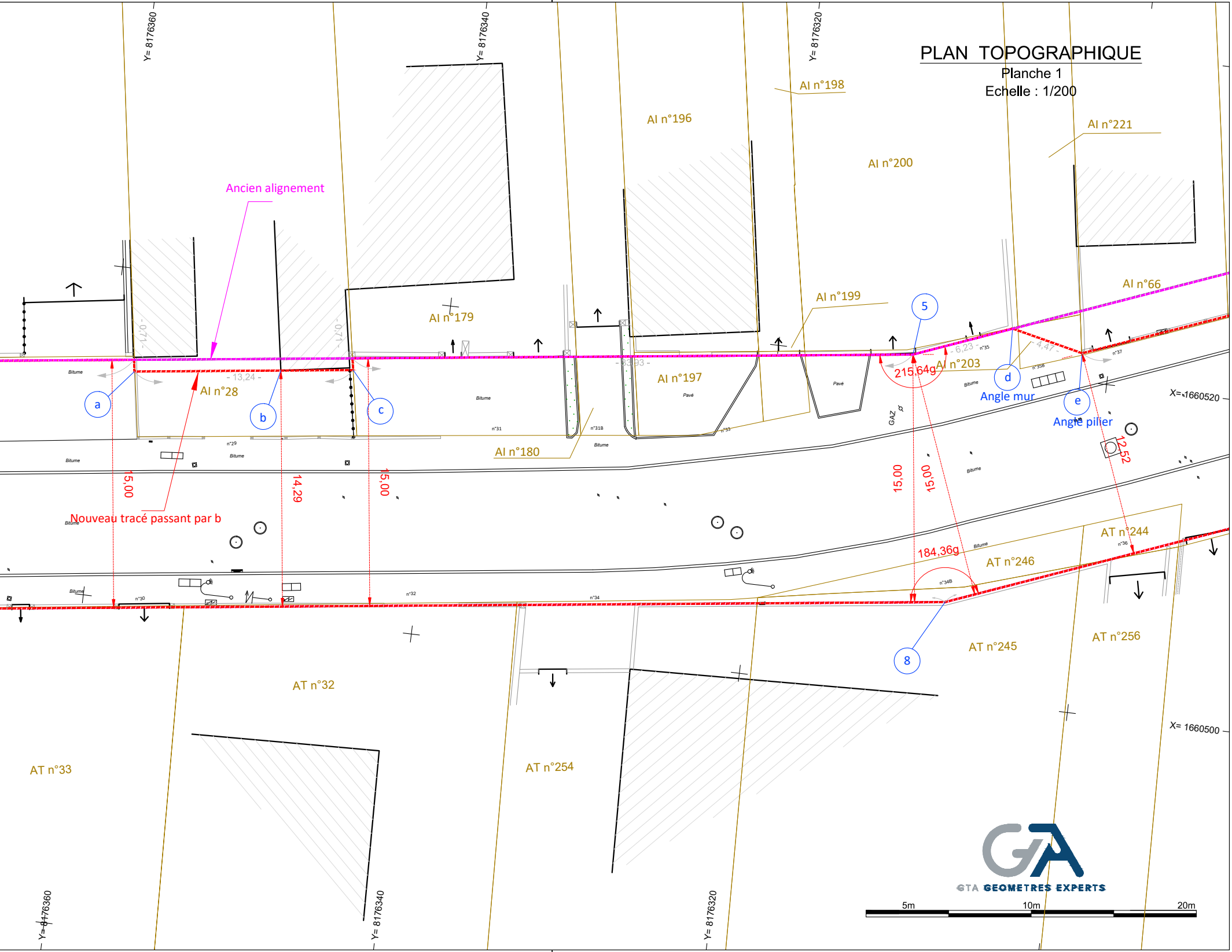
Y= 8176360
Y= 8176340
Y= 8176320
X= 1660520
X= 1660500
AI n°198
AI n°196
AI n°200
AI n°221
AI n°179
AI n°199
AI n°66
AI n°203
AI n°28
AI n°197
AI n°180
AT n°244
AT n°246
AT n°245
AT n°256
AT n°32
AT n°33
AT n°254
Ancien alignement
Nouveau tracé passant par b
a
b
c
d
e
5
8
Angle mur
Angle pilier
13,24
6,23
4,47
33,93
0,71
15,00
14,29
15,00
15,00
15,00
12,52
215,64g
184,36g
Bitume
Pavé
GAZ
n°29
n°30
n°31
n°31B
n°32
n°33
n°34
n°34B
n°35
n°35B
n°36
n°37
5m
10m
20m
GTA GEOMETRES EXPERTS

P190505

PLAN TOPOGRAPHIQUE

Rue Juliette Savar
94000 - Créteil

Commune de Créteil

Département du Val-de-Marne

PLAN TOPOGRAPHIQUE

(Application de l'alignement de novembre 1980)

Planche 2

Rue Juliette Savar
94000 - Créteil

INDICE	DATE	VISA	VISA Contrôleur	MODIFICATIONS
0	25/06/2019	AFE	WLE	Elaboration du plan
C	25/11/2019	JFE	WLE	Application de l'alignement
D	22/04/2021	PPI	WLE	Application de l'alignement - Nouveau tracé
E	26/05/2021	IDI	WLE	Mise à jour du plan d'alignement

NOTA

- Planimétire rattachée au système RGF93 CC49 par GPS.
- La précision des données numériques extraites du fichier de dessin informatique dépend de l'échelle graphique pour laquelle le plan a été établi ; cette précision respecte les tolérances réglementant la profession de Géomètre-Expert.

ECHELLE

1/200

GTA GEOMETRES EXPERTS

GTA GE
Géomètres Experts Topographes Associés
S.A. inscrite à l'O.G.E. sous le n°1990B100001
152, rue de Picpus - PARIS 75012
Tél : 01.43.43.56.29 - Télécopie : 01.43.42.10.44
Site : www.gtage.fr
Email : contact@gtage.fr

DOSSIER : P190505

DATE RELEVES : 28 Mai au 06 Juin 2019
FICHIER : P190505_Topo_E.dwg
PRESENTATION : Top_200-P2

PLAN DE SITUATION

(Sans échelle)

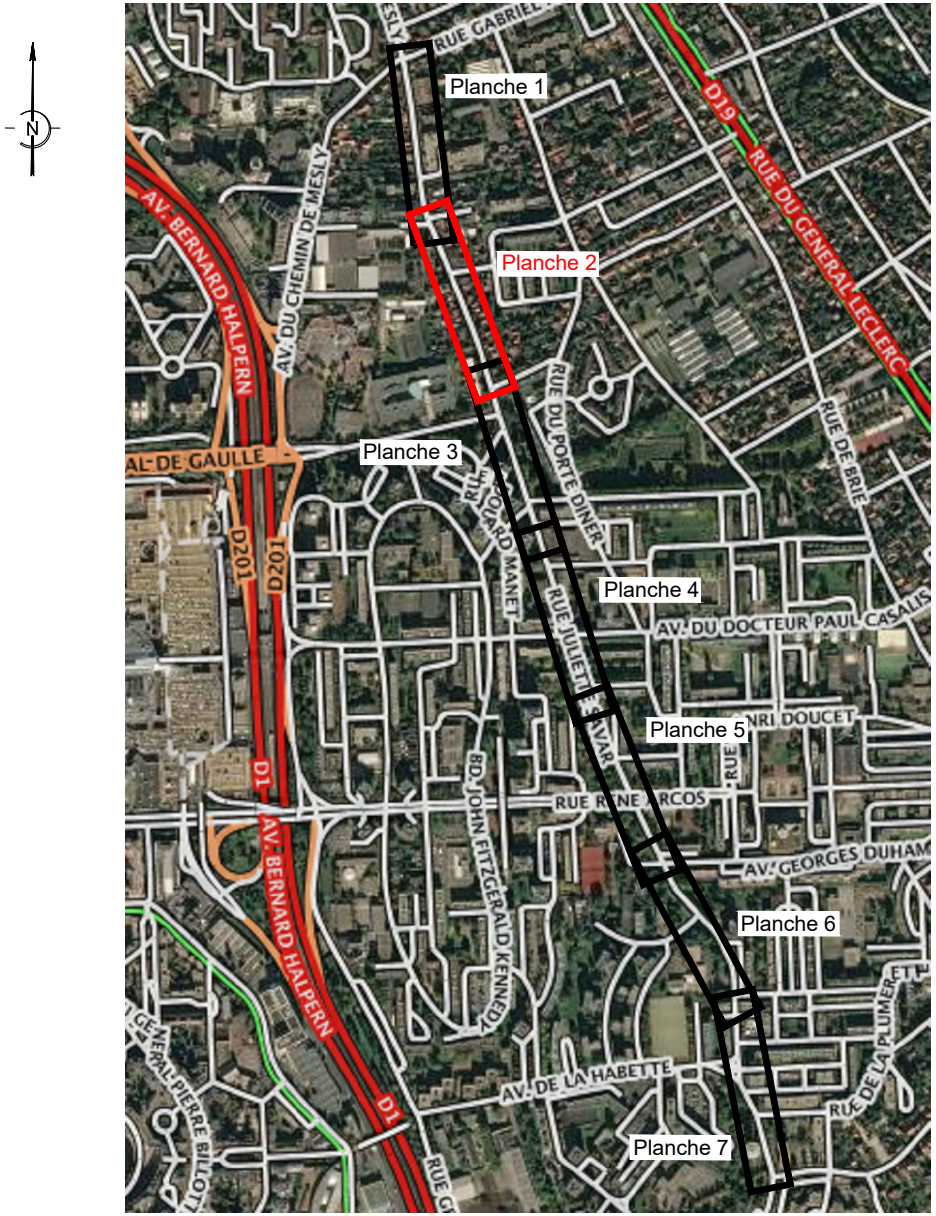

N
RUE GABRIEL
Planche 1
Planche 2
Planche 3
Planche 4
Planche 5
Planche 6
Planche 7
D19
RUE DU GENERAL LECLERC
AV. BERNARD HALPERN
AV. DU CHEMIN DE MESLY
AL DE GAULLE
D201
D201
RUE DU PORTE DINER
RUE DE BRIE
RUE EDOUARD MANET
RUE JULIETTE SAVAR
AV. DU DOCTEUR PAUL CASALIS
NRI DOUCET
RUE RENE ARCOS
BD. JOHN FITZGERALD KENNEDY
AV. GEORGES DUHAM
D1
AV. BERNARD HALPERN
D1
AV. DE LA HABETTE
RUE DE LA PLUMER
AL PIERRE BILLOTTE

LEGENDE :

AT n° 240	Informations issues de la base de données cadastrale
⎯⎯	Application cadastrale - Limite non garantie

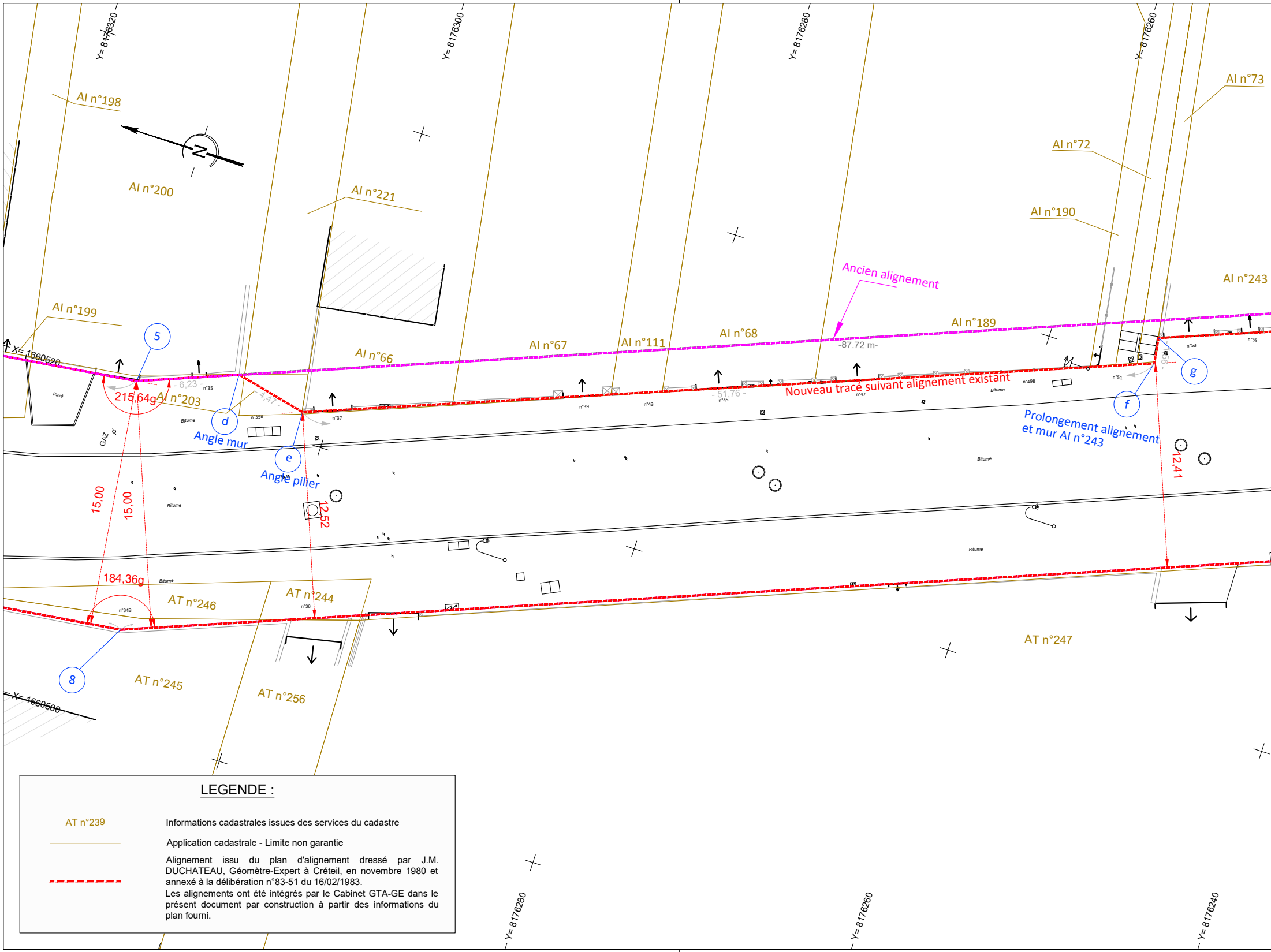

Y= 8176320
Y= 8176300
Y= 8176280
Y= 8176260
Y= 8176240
X= 1660520
X= 1660500
N
AI n°198
AI n°200
AI n°221
AI n°199
AI n°66
AI n°203
AI n°67
AI n°111
AI n°68
AI n°189
AI n°73
AI n°72
AI n°190
AI n°243
AT n°246
AT n°244
AT n°245
AT n°256
AT n°247
Ancien alignement
Nouveau tracé suivant alignement existant
Prolongement alignement et mur AI n°243
Angle mur
Angle pilier
5
8
d
e
f
g
215,64g
184,36g
15,00
15,00
12,52
12,41
6,23
4,47
51,76
87.72 m
GAZ
Pavé
Bitume
n°35
n°35B
n°37
n°39
n°43
n°45
n°47
n°49B
n°51
n°53
n°55
n°34B
n°36

LEGENDE :

AT n°239	Informations cadastrales issues des services du cadastre
▬	Application cadastrale - Limite non garantie
▬ ▬ ▬	Alignement issu du plan d'alignement dressé par J.M. DUCHATEAU, Géomètre-Expert à Créteil, en novembre 1980 et annexé à la délibération n°83-51 du 16/02/1983. Les alignements ont été intégrés par le Cabinet GTA-GE dans le présent document par construction à partir des informations du plan fourni.

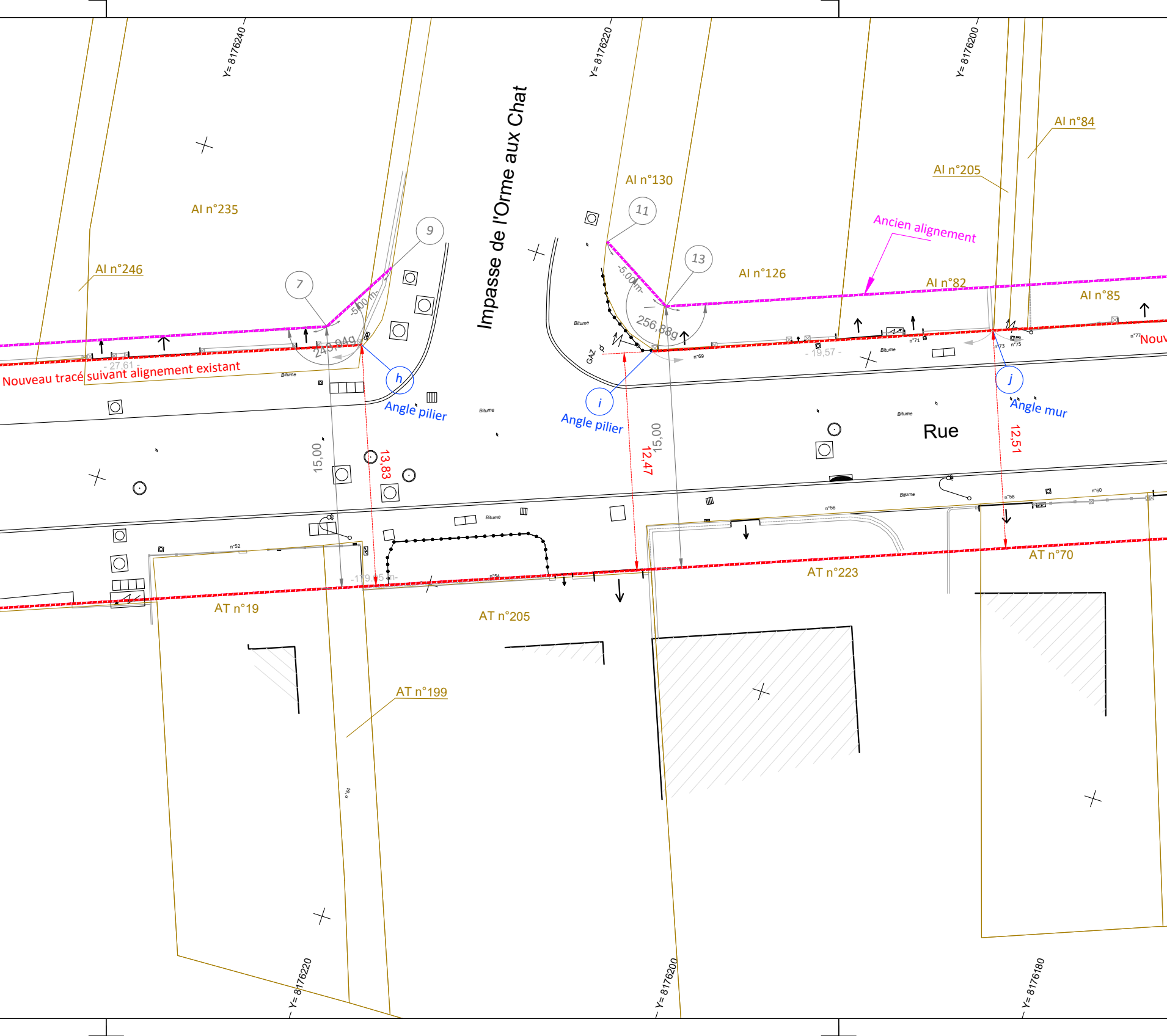
Y= 8176240
Y= 8176220
Y= 8176200
Impasse de l'Orme aux Chat
AI n°84
AI n°205
AI n°130
AI n°235
AI n°246
AI n°126
AI n°82
AI n°85
Ancien alignement
11
13
9
7
-5,00 m-
256,889
249,949
Nouveau tracé suivant alignement existant
Nouv
- 27,61 -
- 19,57 -
h
Angle pilier
i
Angle pilier
j
Angle mur
Rue
Bitume
GAZ
15,00
13,83
15,00
12,47
12,51
-119,5 m-
n°52
n°54
n°56
n°58
n°60
n°69
n°71
n°73
n°75
n°77
AT n°19
AT n°205
AT n°223
AT n°70
AT n°199
Y= 8176220
Y= 8176200
Y= 8176180

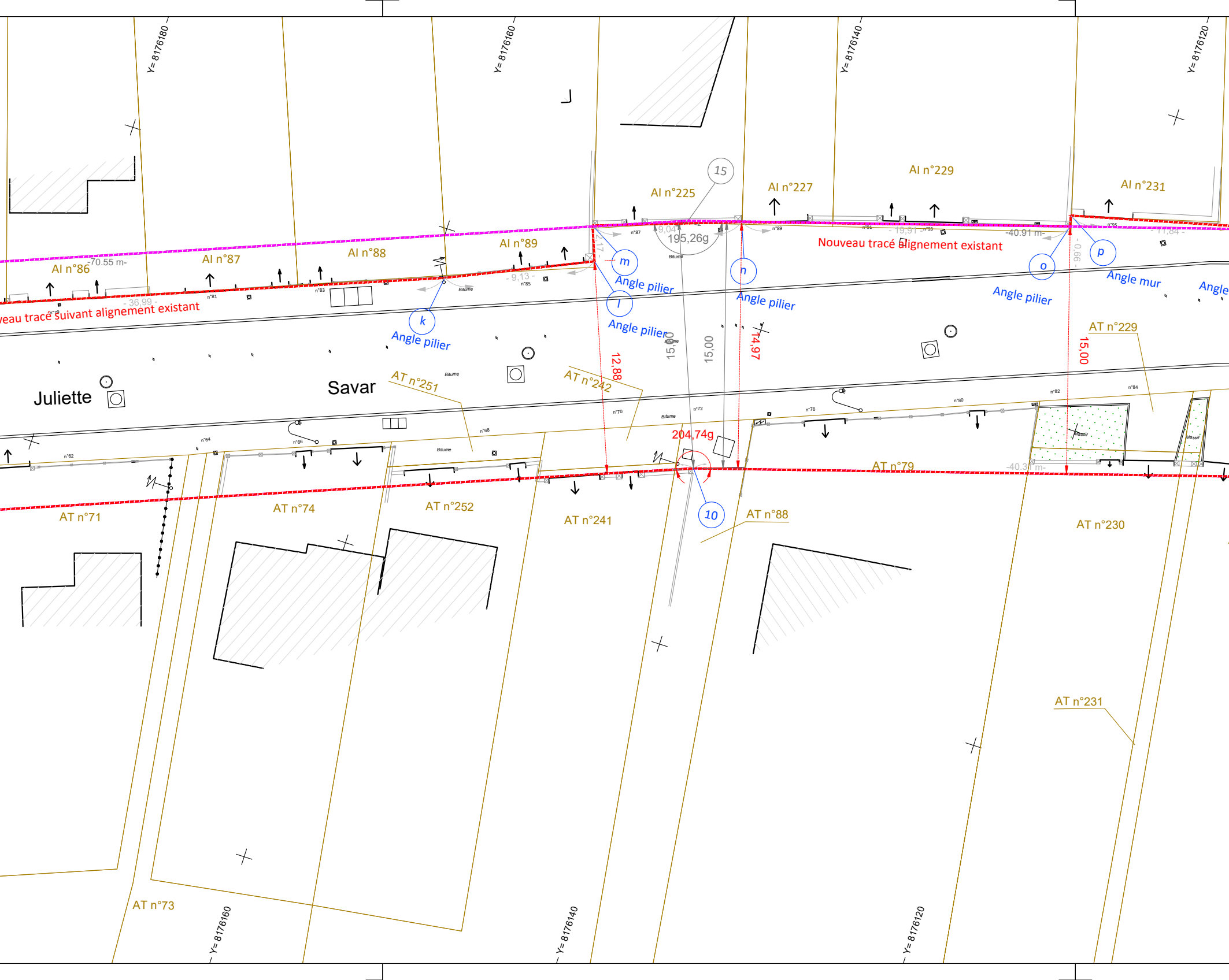
Y= 8176180
Y= 8176160
Y= 8176140
Y= 8176120
15
AI n°225
AI n°227
AI n°229
AI n°231
AI n°86
-70.55 m-
AI n°87
AI n°88
AI n°89
9,04
195,26g
-40.91 m-
- 19,91 -
- 11,84 -
Nouveau tracé alignement existant
- 9,13 -
- 36,99 -
eau tracé suivant alignement existant
m
Angle pilier
n
Angle pilier
o
Angle pilier
p
Angle mur
Angle
l
Angle pilier
k
Angle pilier
- 0,66 -
Bitume
12,88
15,00
15,00
14,97
15,00
AT n°229
AT n°251
AT n°242
Juliette
Savar
204,74g
AT n°79
-40.3 m-
Massif
10
AT n°71
AT n°74
AT n°252
AT n°241
AT n°88
AT n°230
AT n°231
AT n°73

PLAN TOPOGRAPHIQUE

Planche 2

Echelle : 1/200

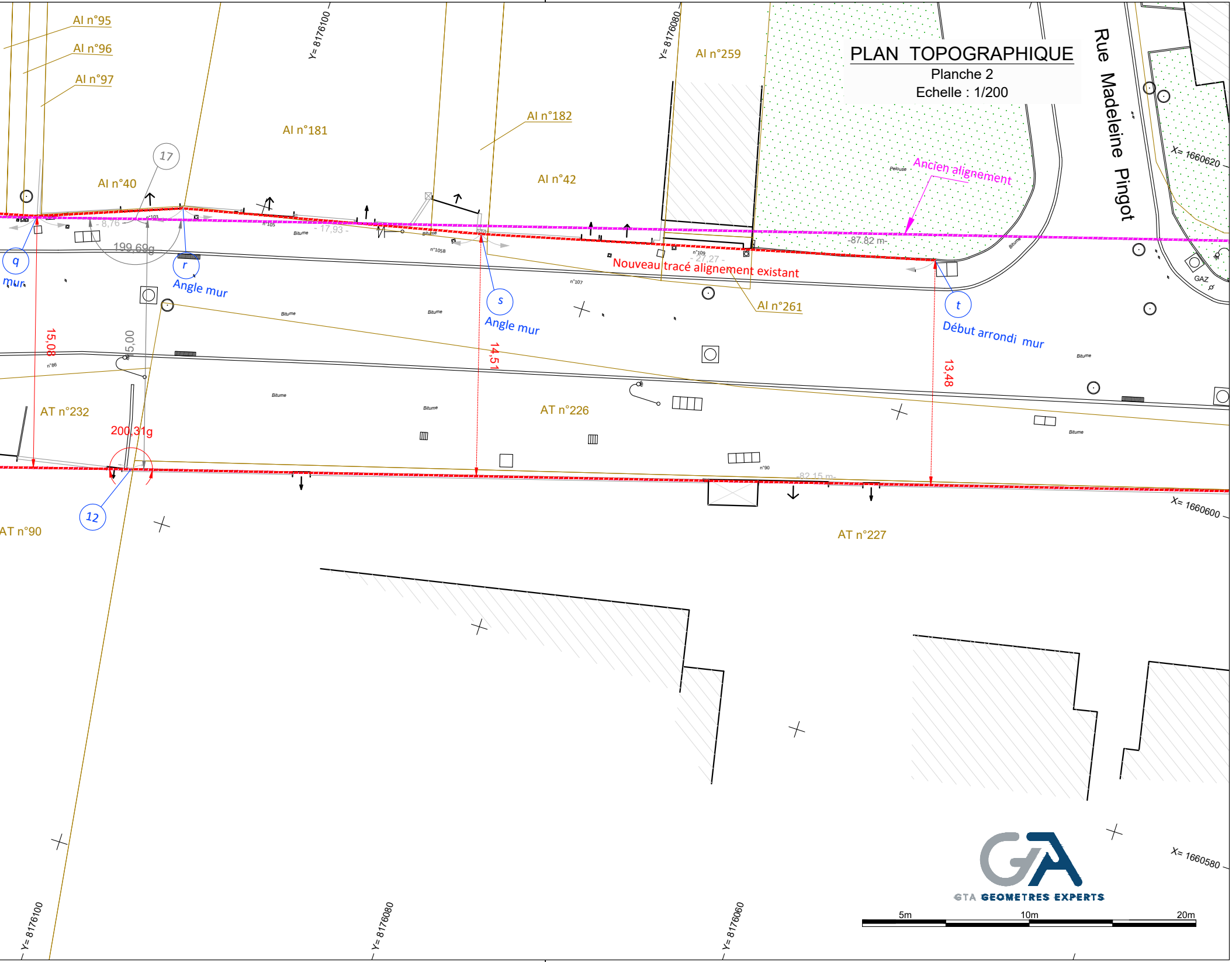

AI n°95
AI n°96
AI n°97
AI n°181
AI n°182
AI n°259
AI n°40
AI n°42
AI n°261
Y= 8176100
Y= 8176080
Y= 8176060
X= 1660620
X= 1660600
X= 1660580
Rue Madeleine Pingot
Ancien alignement
Nouveau tracé alignement existant
17
q
mur
r
Angle mur
s
Angle mur
t
Début arrondi mur
12
- 8,76 -
- 17,93 -
- 27,27 -
-87.82 m-
-82.15 m-
199,69g
200,31g
15,08
15,00
14,51
13,48
n°103
n°105
n°105B
n°107
n°109
n°86
n°90
Bitume
Pelouse
GAZ
AT n°232
AT n°226
AT n°90
AT n°227
5m
10m
20m
GTA GEOMETRES EXPERTS

Commune de Créteil

Département du Val-de-Marne

P190505

PLAN TOPOGRAPHIQUE
Rue Juliette Savar
94000 - Créteil

PLAN TOPOGRAPHIQUE

(Application de l'alignement de novembre 1980)

Planche 3

Rue Juliette Savar
94000 - Créteil

INDICE	DATE	VISA	VISA Contrôleur	MODIFICATIONS
0	25/06/2019	AFE	WLE	Elaboration du plan
C	25/11/2019	JFE	WLE	Application de l'alignement
D	22/04/2021	PPI	WLE	Application de l'alignement - Nouveau tracé
E	26/05/2021	IDI	WLE	Mise à jour du plan d'alignement

NOTA

- Planimétire rattachée au système RGF93 CC49 par GPS.
- La précision des données numériques extraites du fichier de dessin informatique dépend de l'échelle graphique pour laquelle le plan a été établi ; cette précision respecte les tolérances réglementant la profession de Géomètre-Expert.

ECHELLE

1/200

GTA GE
Géomètres Experts Topographes Associés
S.A. inscrite à l'O.G.E. sous le n°1990B100001
152, rue de Picpus - PARIS 75012
Tél : 01.43.43.56.29 - Télécopie : 01.43.42.10.44
Site : www.gtage.fr
Email : contact@gtage.fr

GTA GEOMETRES EXPERTS

DOSSIER : P190505

DATE RELEVES : 28 Mai au 06 Juin 2019
FICHIER : P190505_Topo_E.dwg
PRESENTATION : Top_200-P3

PLAN DE SITUATION

(Sans échelle)

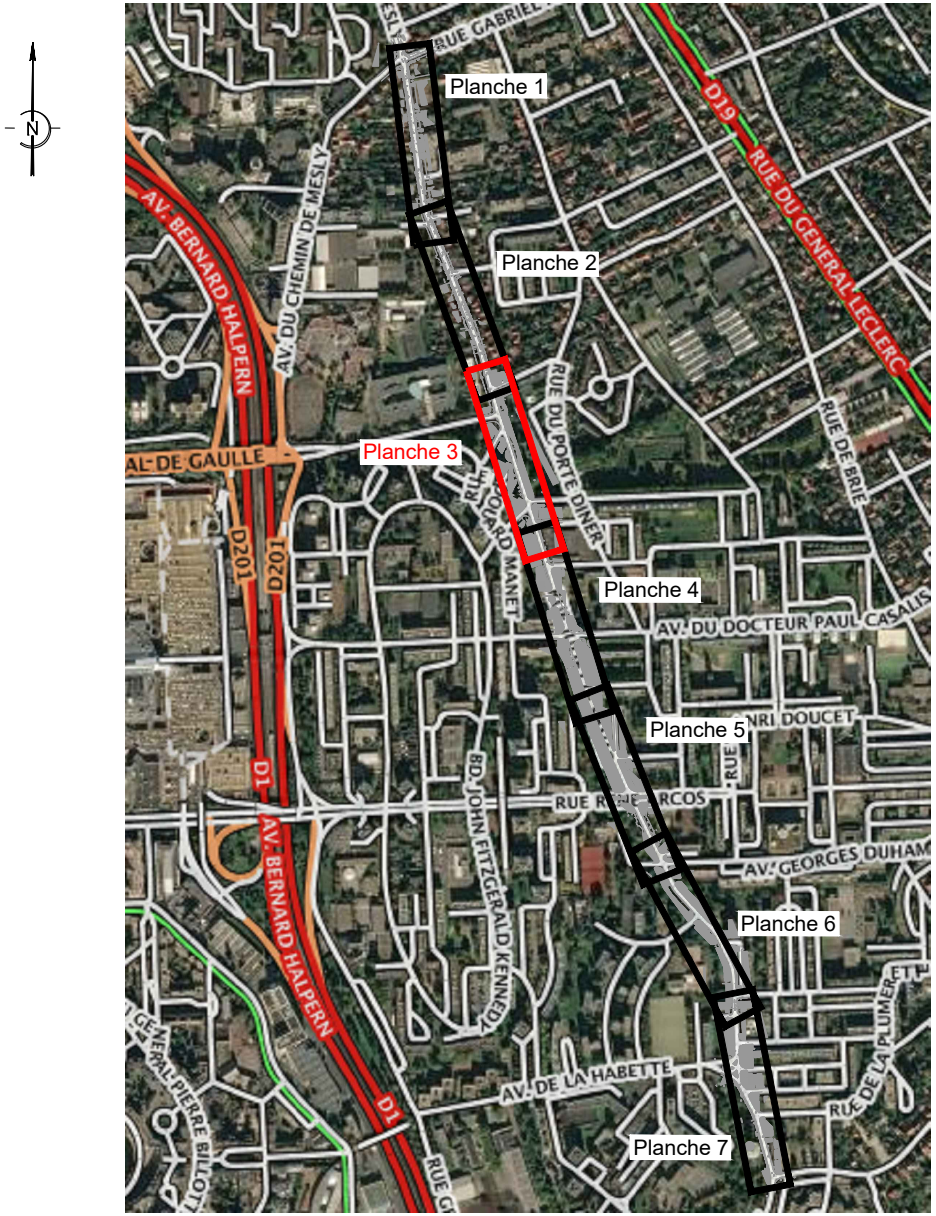
N
Planche 1
Planche 2
Planche 3
Planche 4
Planche 5
Planche 6
Planche 7
RUE GABRIEL
D19
RUE DU GENERAL LECLERC
AV. BERNARD HALPERN
AV. DU CHEMIN DE MESLY
AL DE GAULLE
D201
RUE DU PORTE DINER
RUE DE BRIE
AV. DU DOCTEUR PAUL CASALIS
NRI DOUCET
BD. JOHN FITZGERALD KENNEDY
D1
RUE
AV. GEORGES DUHAMEL
AV. DE LA HABETTE
RUE DE LA PLUMEREIT
GENERAL PIERRE BILLOTTE

LEGENDE :

AT n° 240	Informations issues de la base de données cadastrale
―――	Application cadastrale - Limite non garantie

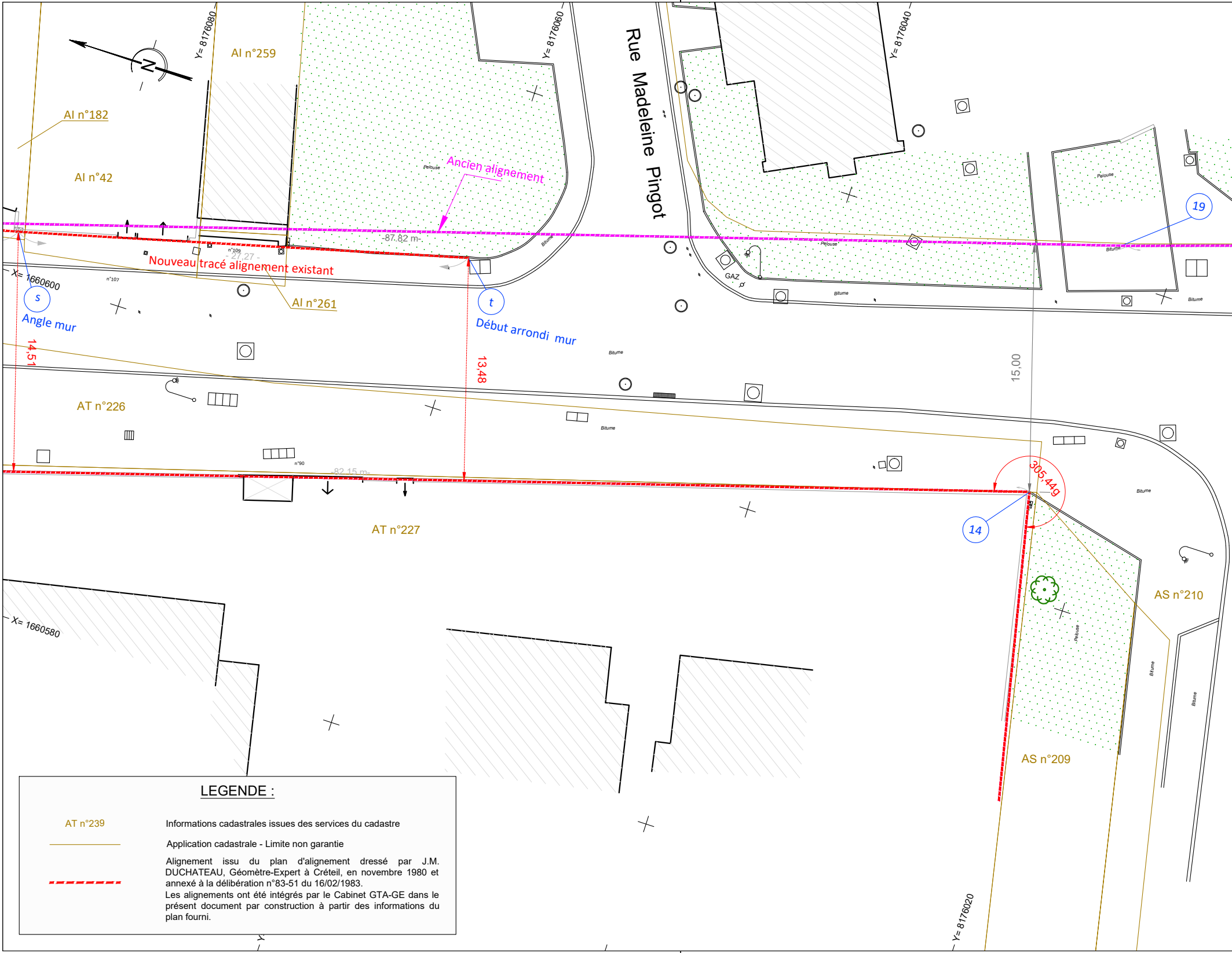
Y= 8176080
AI n°259
Y= 8176060
Rue Madeleine Pingot
Y= 8176040
AI n°182
AI n°42
Ancien alignement
Pelouse
-87.82 m-
- 27.27 -
n°109
Nouveau tracé alignement existant
Bitume
X= 1660600
n°107
s
Angle mur
AI n°261
t
Début arrondi mur
GAZ
19
14,51
13,48
15,00
AT n°226
n°90
-82.15 m-
305,44g
14
AT n°227
X= 1660580
AS n°210
AS n°209
Y= 8176020

LEGENDE :

AT n°239 — Informations cadastrales issues des services du cadastre

Application cadastrale - Limite non garantie

Alignement issu du plan d'alignement dressé par J.M. DUCHATEAU, Géomètre-Expert à Créteil, en novembre 1980 et annexé à la délibération n°83-51 du 16/02/1983.
Les alignements ont été intégrés par le Cabinet GTA-GE dans le présent document par construction à partir des informations du plan fourni.

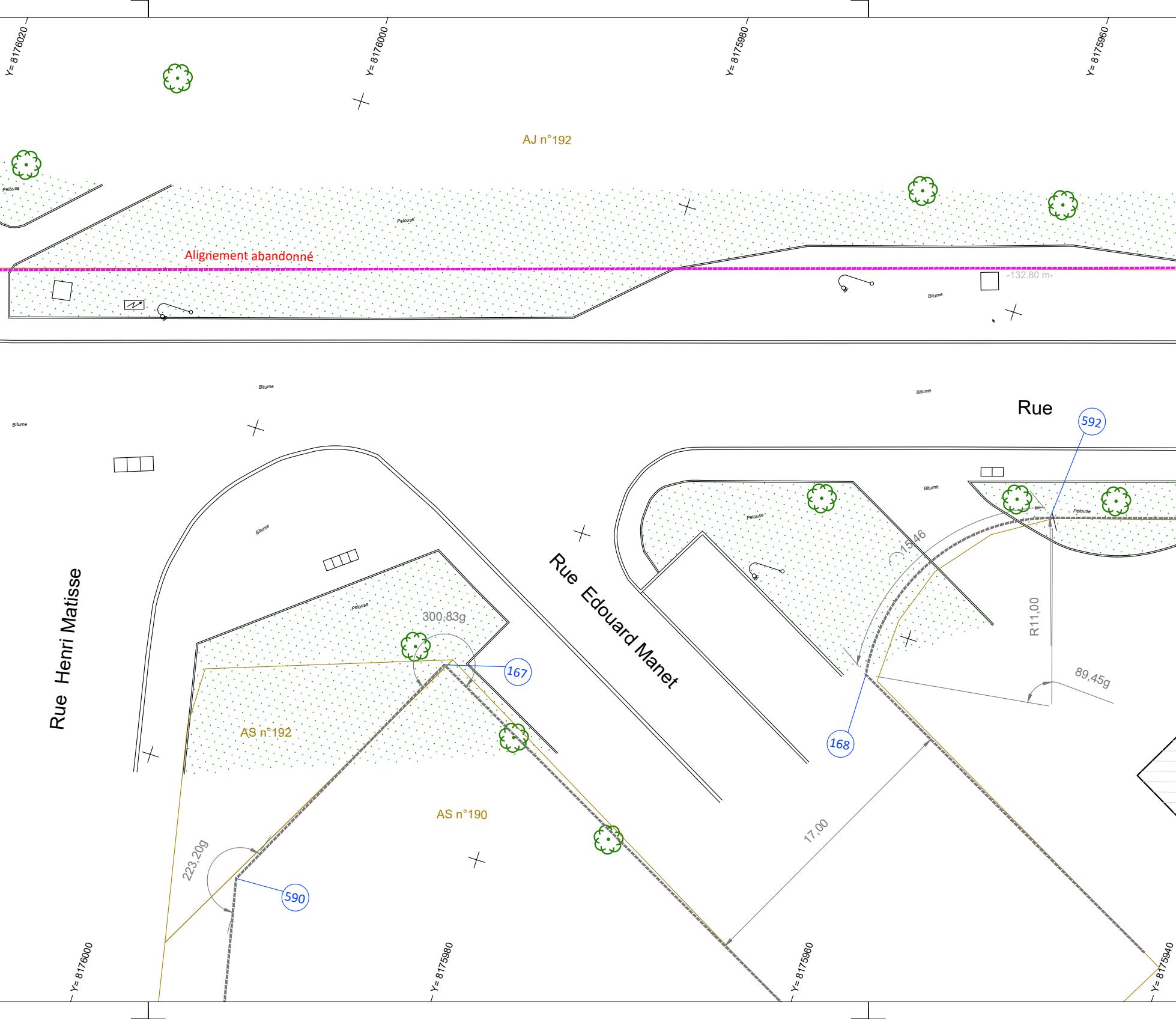
Y= 8176020
Y= 8176000
Y= 8175980
Y= 8175960
AJ n°192
Pelouse
Pelouse
Alignement abandonné
-132.80 m-
Bitume
Bitume
Bitume
Bitume
Rue
592
Bitume
Bitume
Pelouse
Pelouse
Pelouse
Rue Henri Matisse
Rue Edouard Manet
15,46
R11,00
300,83g
167
89,45g
168
AS n°192
AS n°190
17,00
223,20g
590
Y= 8176000
Y= 8175980
Y= 8175960
Y= 8175940

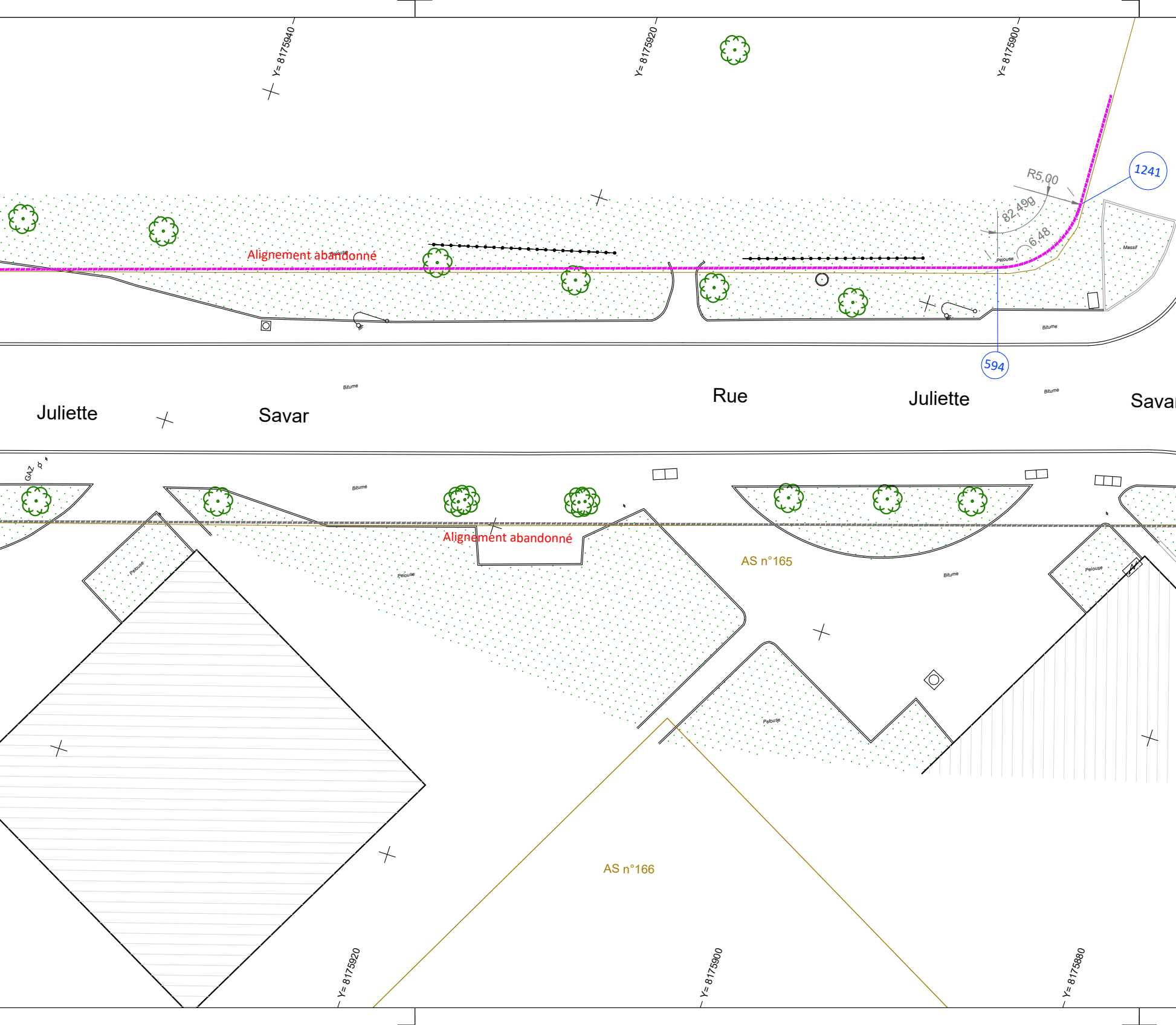
Y= 8175940
Y= 8175920
Y= 8175900
R5,00
1241
82,49g
6,48
Massif
Pelouse
Alignement abandonné
Pelouse
Bitume
594
Bitume
Juliette
Savar
Rue
Juliette
Bitume
Sava
GAZ
Bitume
Alignement abandonné
Pelouse
Pelouse
AS n°165
Bitume
Pelouse
Pelouse
AS n°166
Y= 8175920
Y= 8175900
Y= 8175880

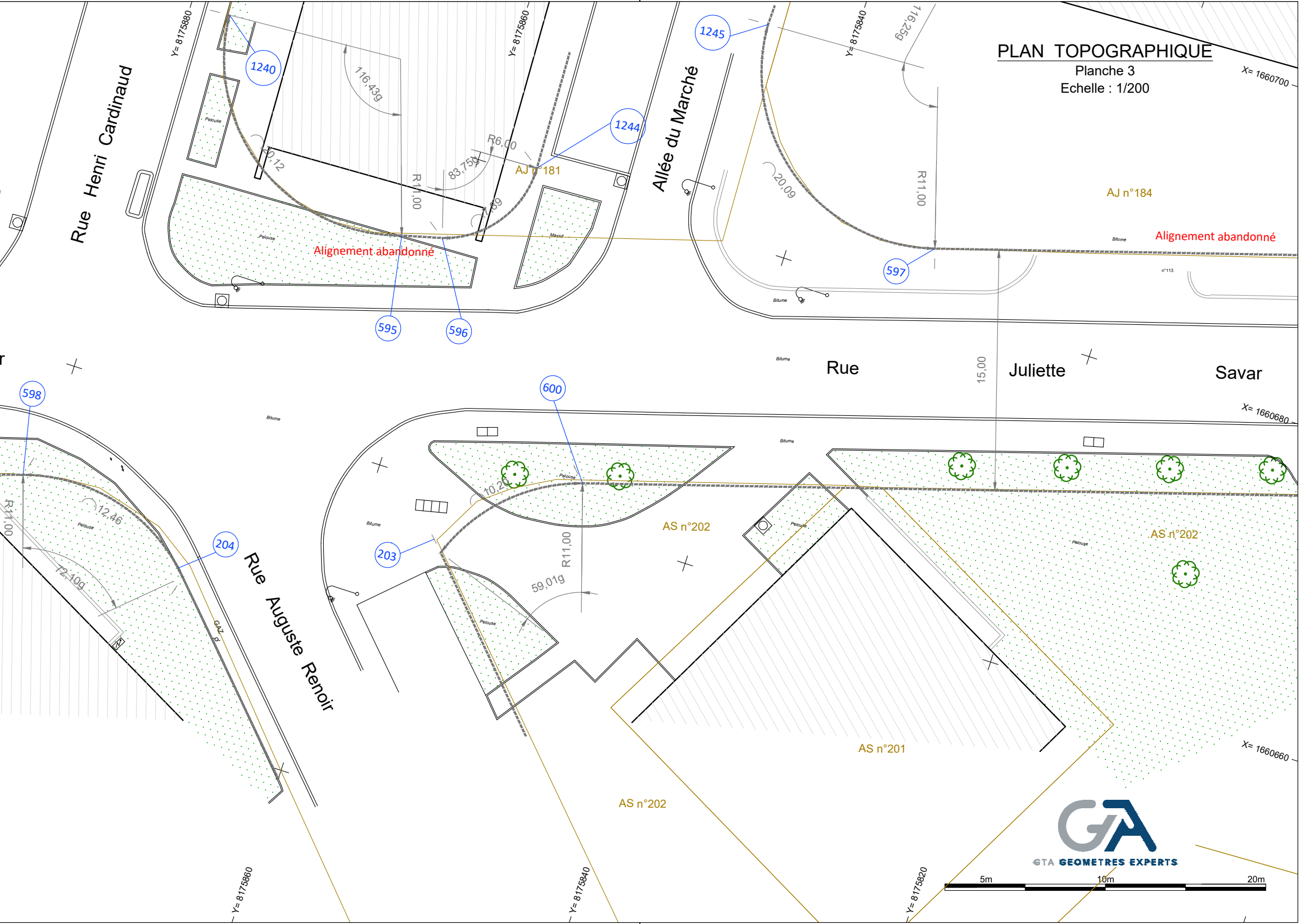

PLAN TOPOGRAPHIQUE

Planche 3
Echelle : 1/200

Rue Henri Cardinaud
Allée du Marché
Rue Juliette Savar
Rue Auguste Renoir
Y= 8175880
Y= 8175860
Y= 8175840
Y= 8175820
X= 1660700
X= 1660680
X= 1660660
1240
1244
1245
595
596
597
598
600
203
204
116,43g
116,259
83,759
59,01g
72,10g
20,12
20,09
12,46
10,2
R6,00
R11,00
15,00
89
AJ n°181
AJ n°184
AS n°202
AS n°201
Alignement abandonné
Pelouse
Massif
Bitume
n°113
GAZ
5m
10m
20m
GTA GEOMETRES EXPERTS

Commune de Créteil

Département du Val-de-Marne

P190505

PLAN TOPOGRAPHIQUE

Rue Juliette Savar
94000 - Créteil

PLAN TOPOGRAPHIQUE

Planche 4

Rue Juliette Savar
94000 - Créteil

INDICE	DATE	VISA	VISA Contrôleur	MODIFICATIONS
0	25/06/2019	AFE	WLE	Elaboration du plan
C	25/11/2019	JFE	WLE	Application de l'alignement
D	22/04/2021	PPI	WLE	Application de l'alignement - Nouveau tracé
E	26/05/2021	IDI	WLE	Mise à jour du plan d'alignement

NOTA

- Planimétire rattachée au système RGF93 CC49 par GPS.
- La précision des données numériques extraites du fichier de dessin informatique dépend de l'échelle graphique pour laquelle le plan a été établi ; cette précision respecte les tolérances réglementant la profession de Géomètre-Expert.

ECHELLE

1/200

PLAN DE SITUATION

(Sans échelle)

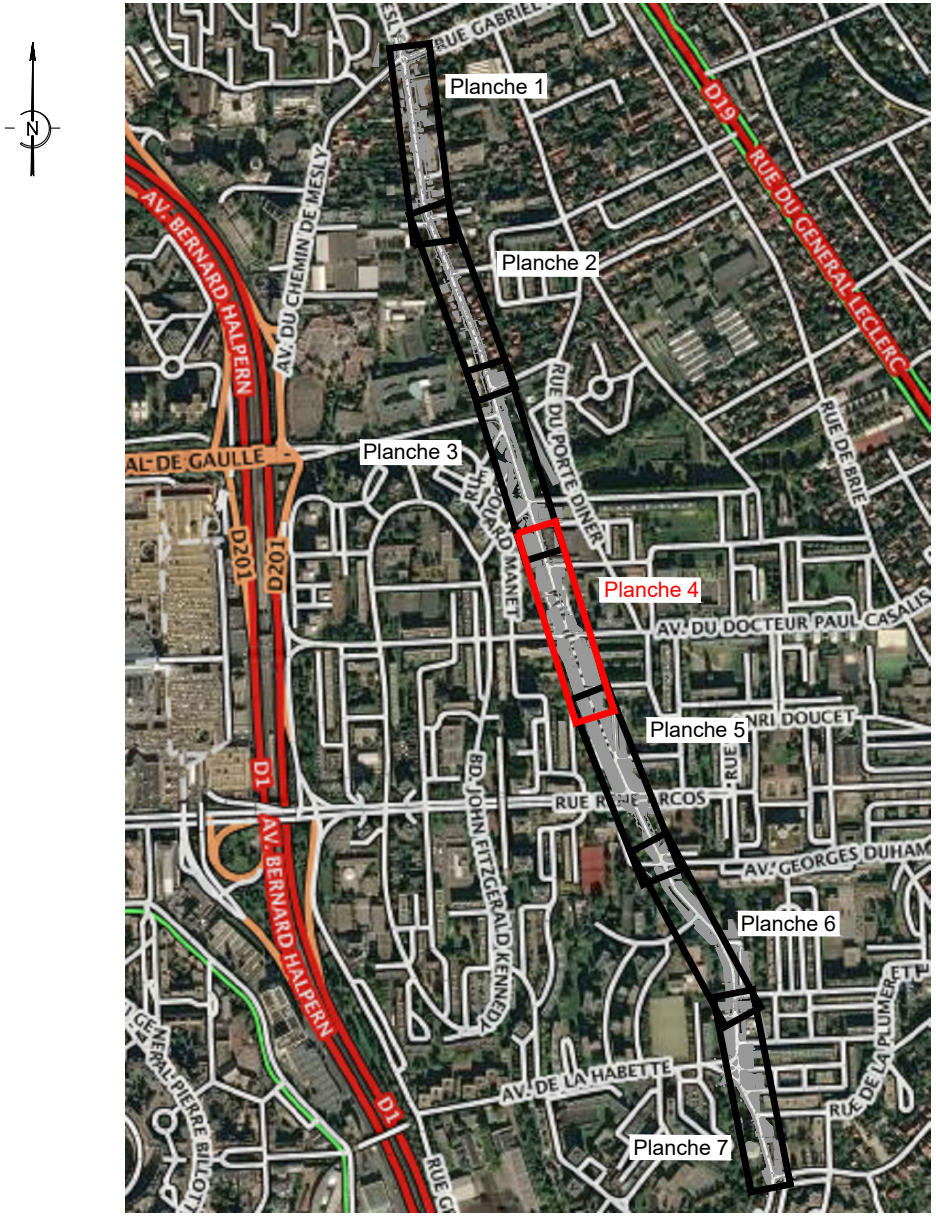
N
RUE GABRIEL
Planche 1
Planche 2
Planche 3
Planche 4
Planche 5
Planche 6
Planche 7
D19
RUE DU GENERAL LECLERC
AV. BERNARD HALPERN
AV. DU CHEMIN DE MESLY
RUE DU PORTE DINER
AL DE GAULLE
RUE DE BRIE
D201
D201
AV. DU DOCTEUR PAUL CASALIS
NRI DOUCET
D1
BD. JOHN FITZGERALD KENNEDY
RUE
AV. GEORGES DUHAMEL
AV. BERNARD HALPERN
AV. DE LA HABETTE
RUE DE LA PLUMEREΤ
RUE PIERRE BILLOTTE
D1
RUE G

LEGENDE :

AT n° 240	Informations issues de la base de données cadastrale
▬	Application cadastrale - Limite non garantie

GTA GEOMETRES EXPERTS

GTA GE
Géomètres Experts Topographes Associés
S.A. inscrite à l'O.G.E. sous le n°1990B100001
152, rue de Picpus - PARIS 75012
Tél : 01.43.43.56.29 - Télécopie : 01.43.42.10.44
Site : www.gtage.fr
Email : contact@gtage.fr

DOSSIER : P190505

DATE RELEVES : 28 Mai au 06 Juin 2019
FICHIER : P190505_Topo_E.dwg
PRESENTATION : Top_200-P4

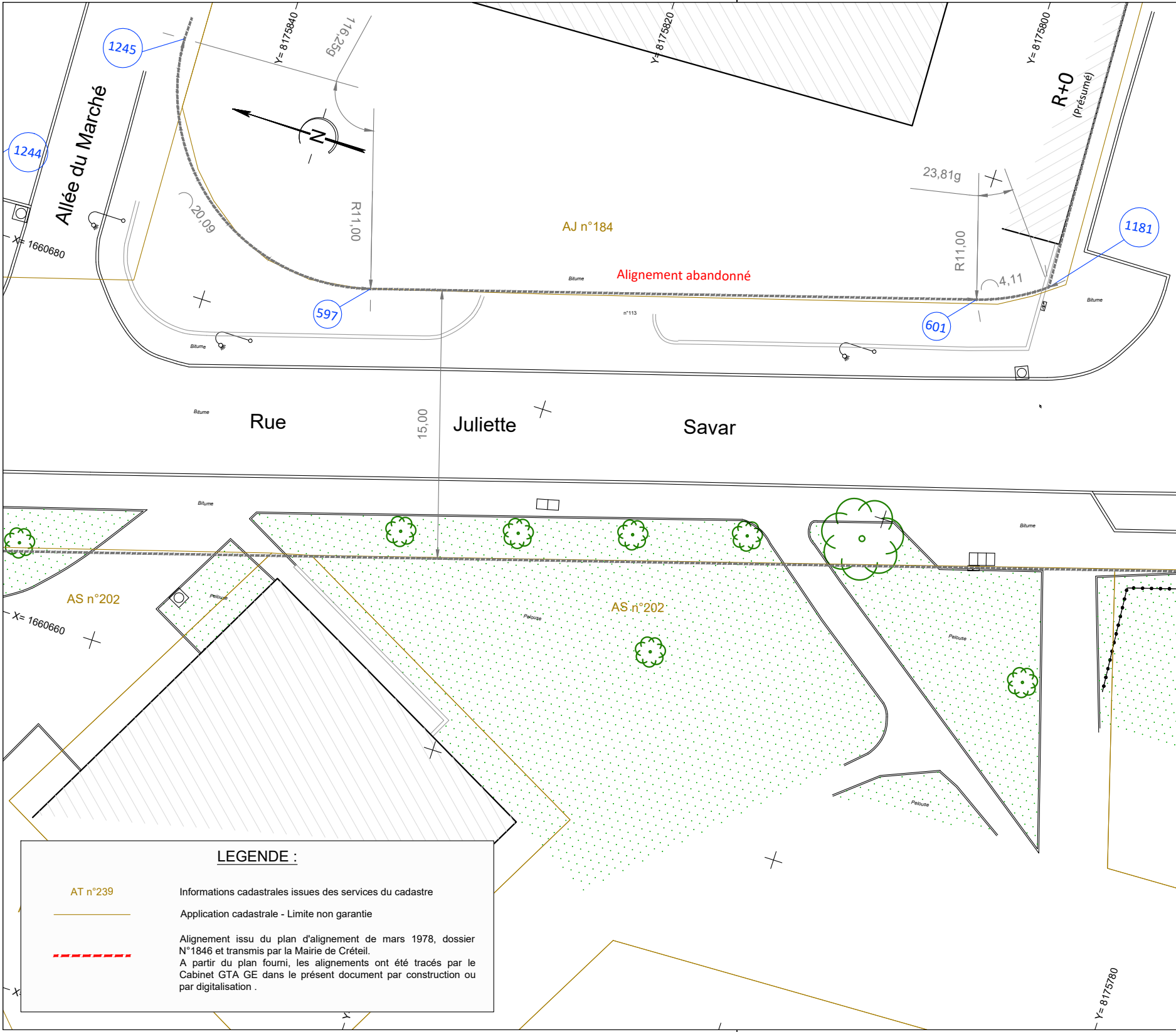
1245
1244
Allée du Marché
Y= 8175840
116,259
Y= 8175820
Y= 8175800
R+0
(Présumé)
N
20,09
R11,00
23,81g
R11,00
4,11
1181
AJ n°184
Alignement abandonné
Bitume
n°113
597
601
X= 1660680
Bitume
Rue
15,00
Juliette
Savar
Bitume
AS n°202
Pelouse
AS n°202
Pelouse
Pelouse
Pelouse
X= 1660660
Y= 8175780

LEGENDE :

AT n°239	Informations cadastrales issues des services du cadastre
▬	Application cadastrale - Limite non garantie
▬ ▬ ▬	Alignement issu du plan d'alignement de mars 1978, dossier N°1846 et transmis par la Mairie de Créteil. A partir du plan fourni, les alignements ont été tracés par le Cabinet GTA GE dans le présent document par construction ou par digitalisation .

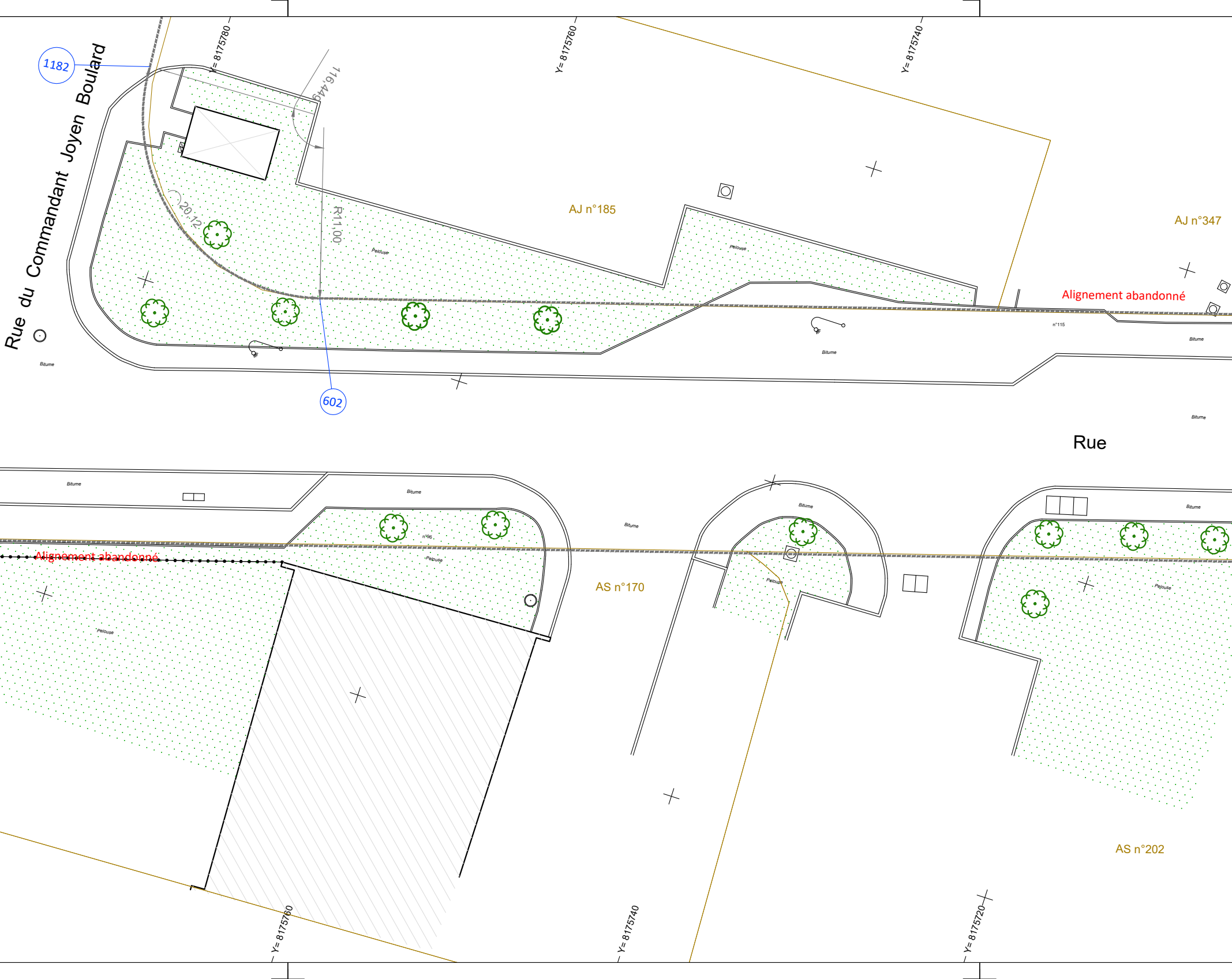
Rue du Commandant Joyen Boulard
1182
Y= 8175780
Y= 8175760
Y= 8175740
116,449
20,12
R11,00
602
AJ n°185
AJ n°347
Pelouse
Bitume
Alignement abandonné
n°115
Rue
n°96
Alignement abandonné
AS n°170
AS n°202
Y= 8175760
Y= 8175740
Y= 8175720

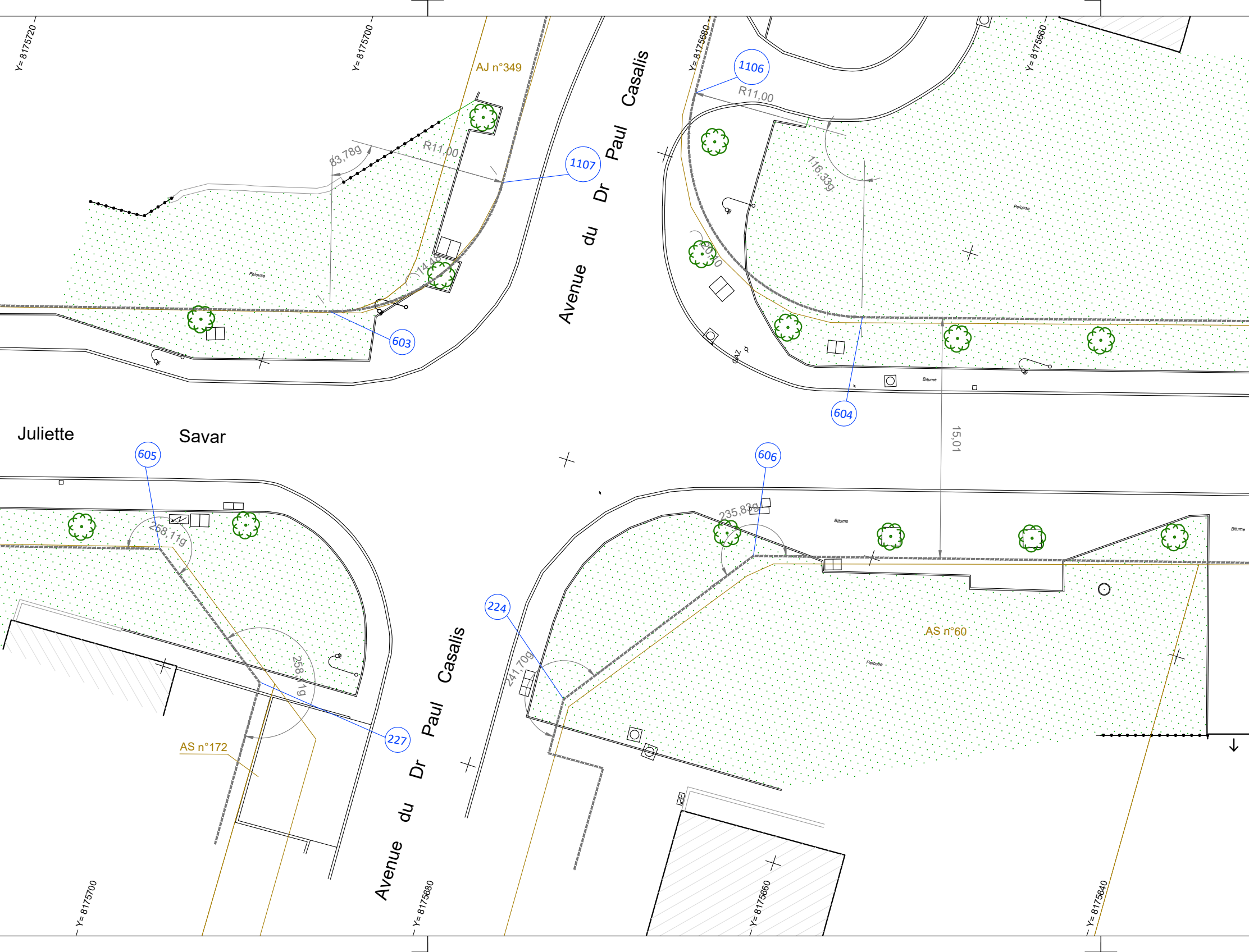
Y= 8175720
Y= 8175700
AJ n°349
Y= 8175680
Y= 8175660
1106
R11,00
1107
R11,00
83,78g
116,33g
Avenue du Dr Paul Casalis
Pelouse
Pelouse
14,48
20,10
603
604
GAZ
Bitume
15,01
Juliette
Savar
605
606
235,83g
258,11g
258,11g
Bitume
Bitume
224
241,70g
AS n°60
Pelouse
AS n°172
227
Avenue du Dr Paul Casalis
Y= 8175700
Y= 8175680
Y= 8175660
Y= 8175640

PLAN TOPOGRAPHIQUE

Planche 4

Echelle : 1/200

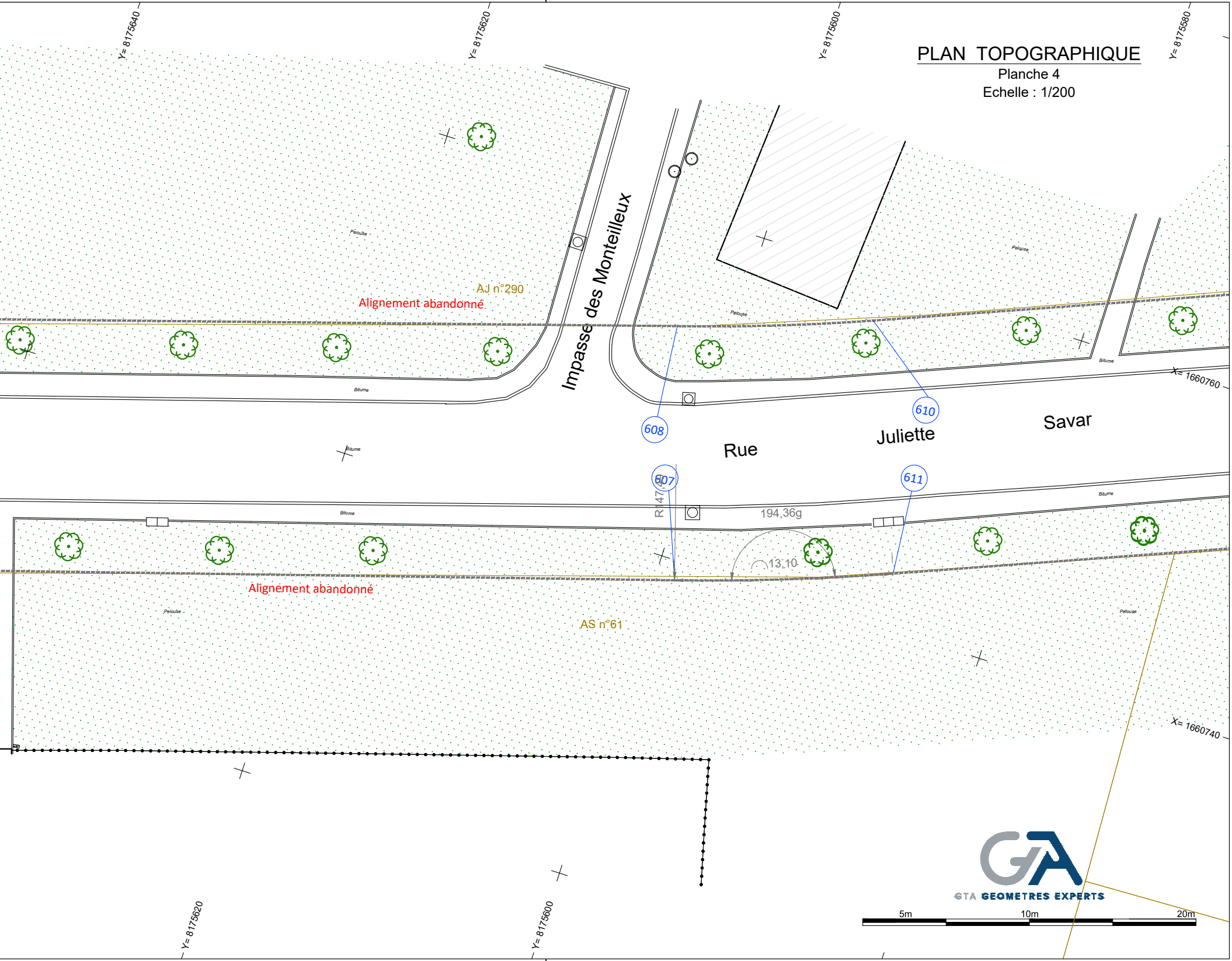
Y= 8175640
Y= 8175620
Y= 8175600
Y= 8175580
Pelouse
AJ n°290
Alignement abandonné
Impasse des Monteilleux
Pelouse
Pelouse
Bitume
Bitume
X= 1660760
608
610
Rue Juliette Savar
Bitume
607
R147,
194,36g
611
Bitume
Bitume
13,10
Alignement abandonné
Pelouse
AS n°61
Pelouse
X= 1660740
GTA GEOMETRES EXPERTS
5m
10m
20m
Y= 8175620
Y= 8175600

Commune de Créteil

Département du Val-de-Marne

P190505

PLAN TOPOGRAPHIQUE

Rue Juliette Savar
94000 - Créteil

PLAN TOPOGRAPHIQUE

Planche 5

Rue Juliette Savar
94000 - Créteil

INDICE	DATE	VISA	VISA Contrôleur	MODIFICATIONS
0	25/06/2019	AFE	WLE	Elaboration du plan
C	25/11/2019	JFE	WLE	Application de l'alignement
D	22/04/2021	PPI	WLE	Application de l'alignement - Nouveau tracé
E	26/05/2021	IDI	WLE	Mise à jour du plan d'alignement

NOTA

- Planimétire rattachée au système RGF93 CC49 par GPS.
- La précision des données numériques extraites du fichier de dessin informatique dépend de l'échelle graphique pour laquelle le plan a été établi ; cette précision respecte les tolérances réglementant la profession de Géomètre-Expert.

ECHELLE

1/200

GTA GEOMETRES EXPERTS

GTA GE
Géomètres Experts Topographes Associés
S.A. inscrite à l'O.G.E. sous le n°1990B100001
152, rue de Picpus - PARIS 75012
Tél : 01.43.43.56.29 - Télécopie : 01.43.42.10.44
Site : www.gtage.fr
Email : contact@gtage.fr

DOSSIER : P190505

DATE RELEVES : 28 Mai au 06 Juin 2019
FICHIER : P190505_Topo_E.dwg
PRESENTATION : Top_200-P5

PLAN DE SITUATION

(Sans échelle)

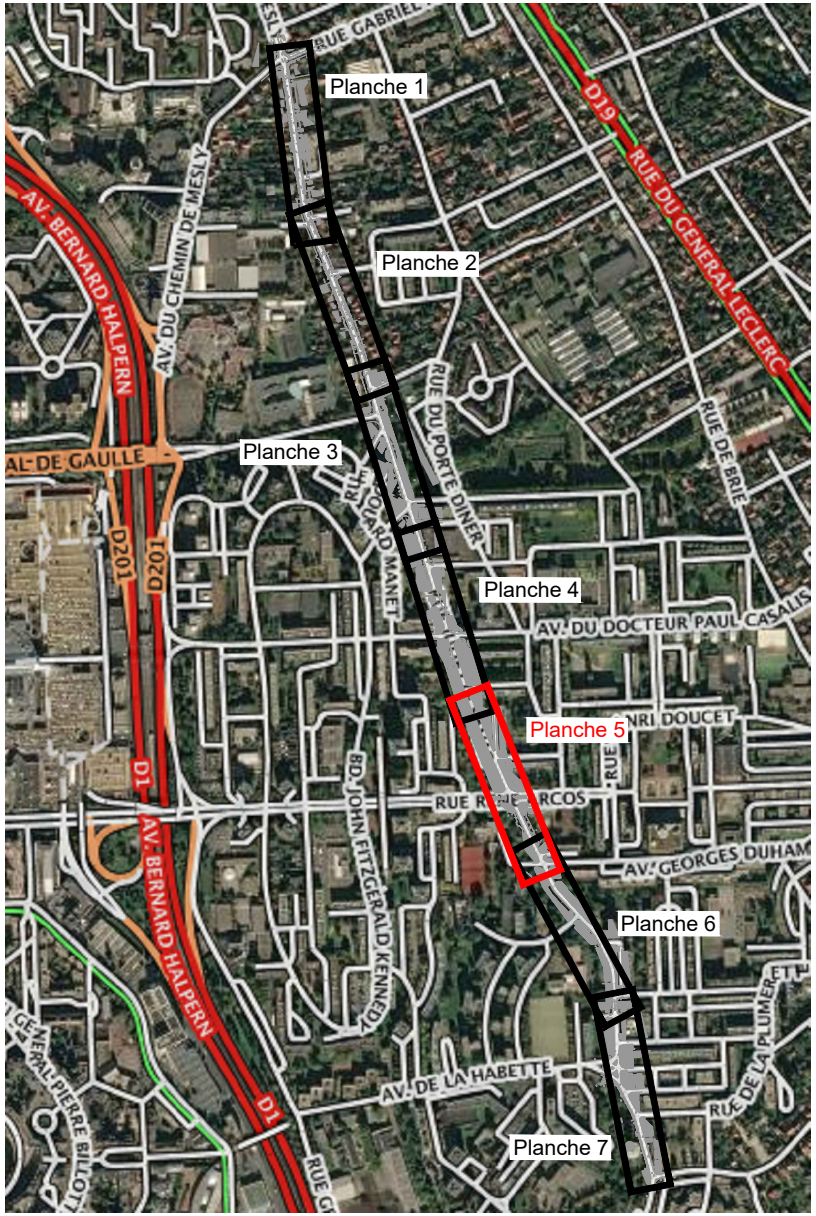
Planche 1
Planche 2
Planche 3
Planche 4
Planche 5
Planche 6
Planche 7
RUE GABRIEL
AV. BERNARD HALPERN
AV. DU CHEMIN DE MESLY
D19
RUE DU GENERAL LECLERC
AL DE GAULLE
D201
RUE DU PORTE DINER
RUE DE BRIE
AV. DU DOCTEUR PAUL CASALIS
HENRI DOUCET
D1
BD. JOHN FITZGERALD KENNEDY
RUE RENE ARCOS
AV. GEORGES DUHAMEL
AV. DE LA HABETTE
RUE DE LA PLUMEREAU
RUE PIERRE BILLOTTE

LEGENDE :

AT n° 240	Informations issues de la base de données cadastrale
―	Application cadastrale - Limite non garantie

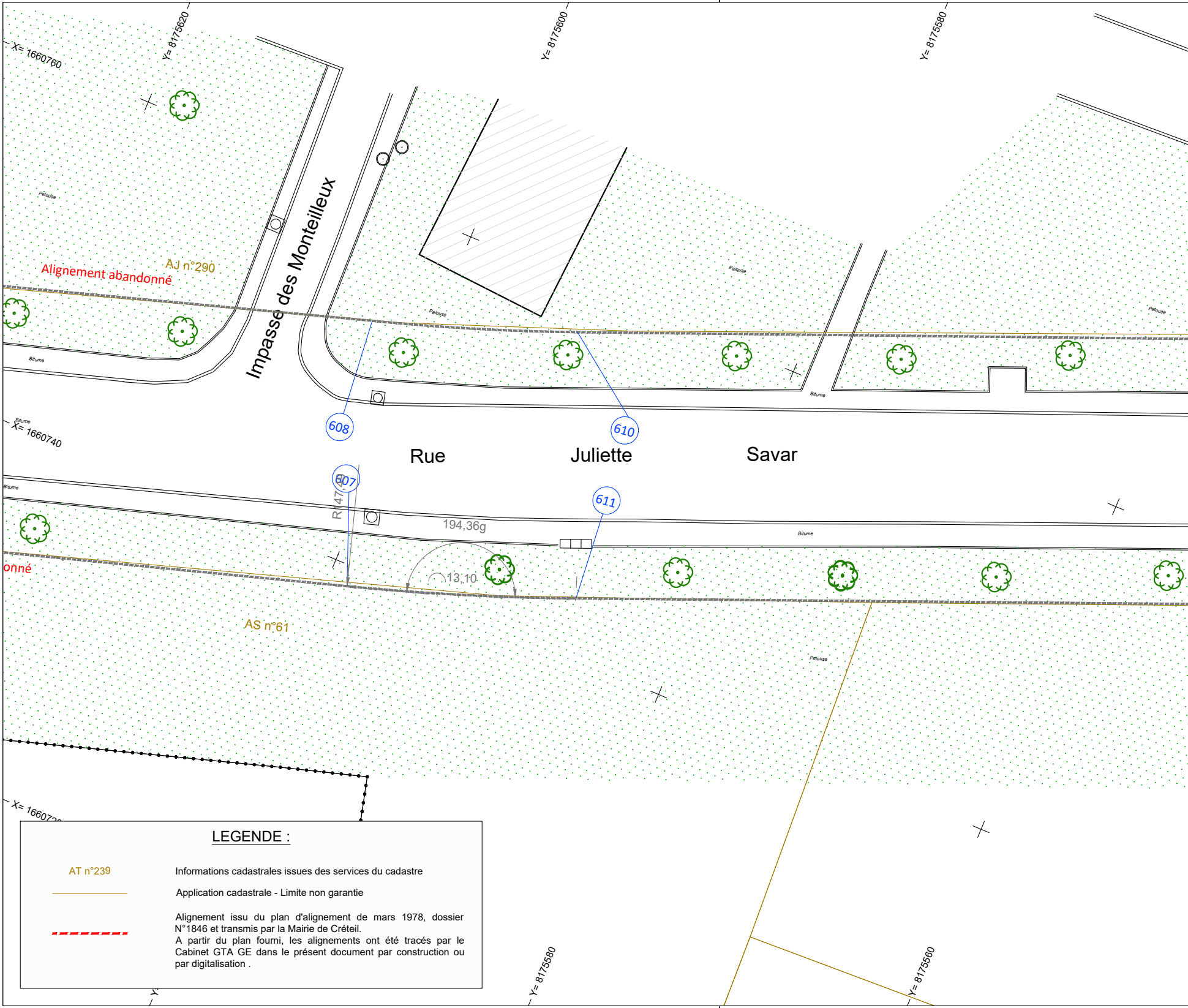
X= 1660760
Y= 8175620
Y= 8175600
Y= 8175580
Pelouse
Pelouse
Pelouse
Pelouse
Pelouse
Alignement abandonné
AJ n°290
Impasse des Monteilleux
Bitume
Bitume
608
610
Bitume
X= 1660740
Rue
Juliette
Savar
607
R147,40
Bitume
611
194,36g
Bitume
13,10
onné
AS n°61
Pelouse
X= 16607
Y= 8175580
Y= 8175560

LEGENDE :

AT n°239	Informations cadastrales issues des services du cadastre
———	Application cadastrale - Limite non garantie
- - - - - - -	Alignement issu du plan d'alignement de mars 1978, dossier N°1846 et transmis par la Mairie de Créteil. A partir du plan fourni, les alignements ont été tracés par le Cabinet GTA GE dans le présent document par construction ou par digitalisation .

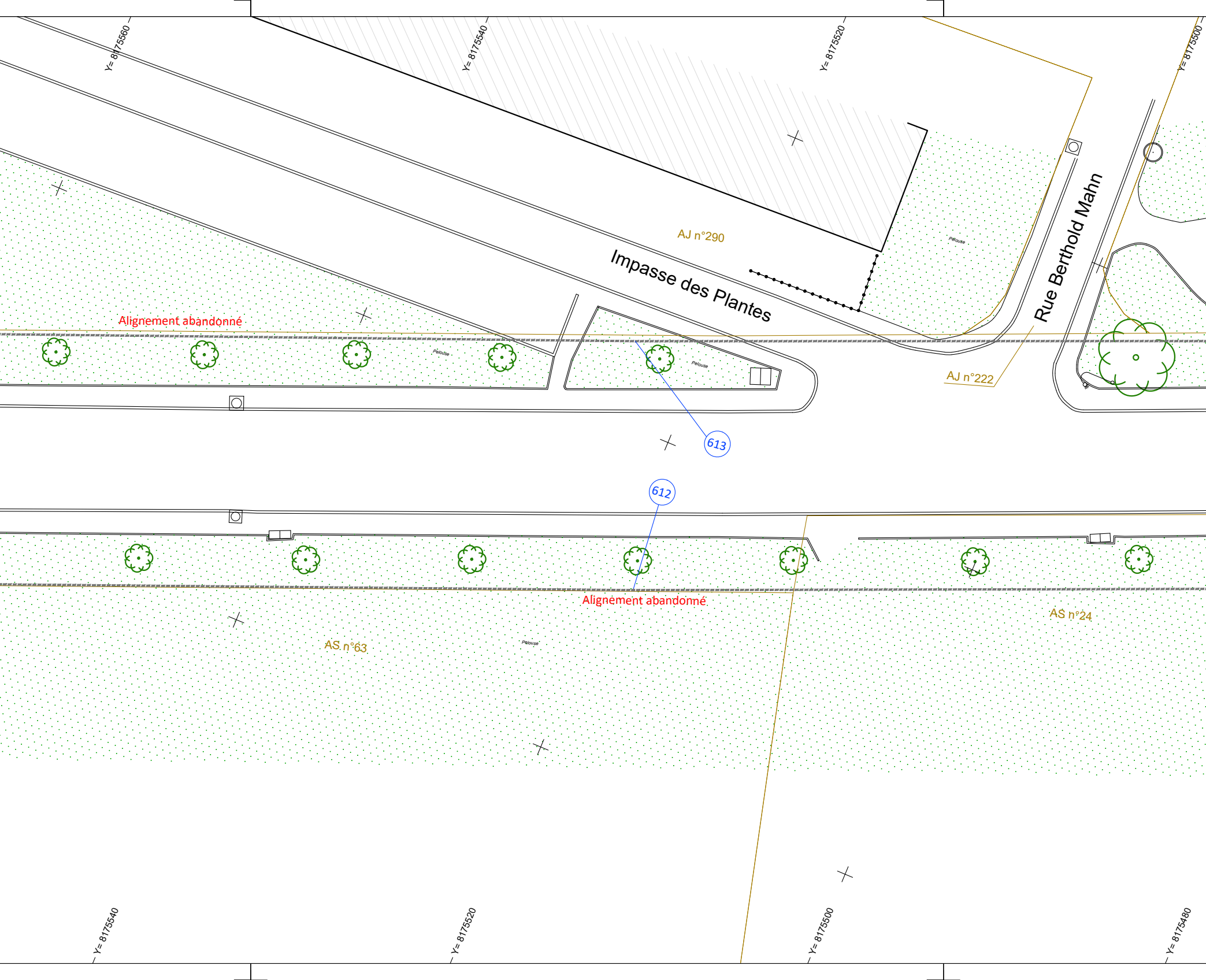
Y= 8175560
Y= 8175540
Y= 8175520
Y= 8175500
AJ n°290
Impasse des Plantes
Rue Berthold Mahn
Pelouse
Alignement abandonné
Pelouse
Pelouse
AJ n°222
613
612
Alignement abandonné
AS n°24
AS n°63
Pelouse
Y= 8175540
Y= 8175520
Y= 8175500
Y= 8175480

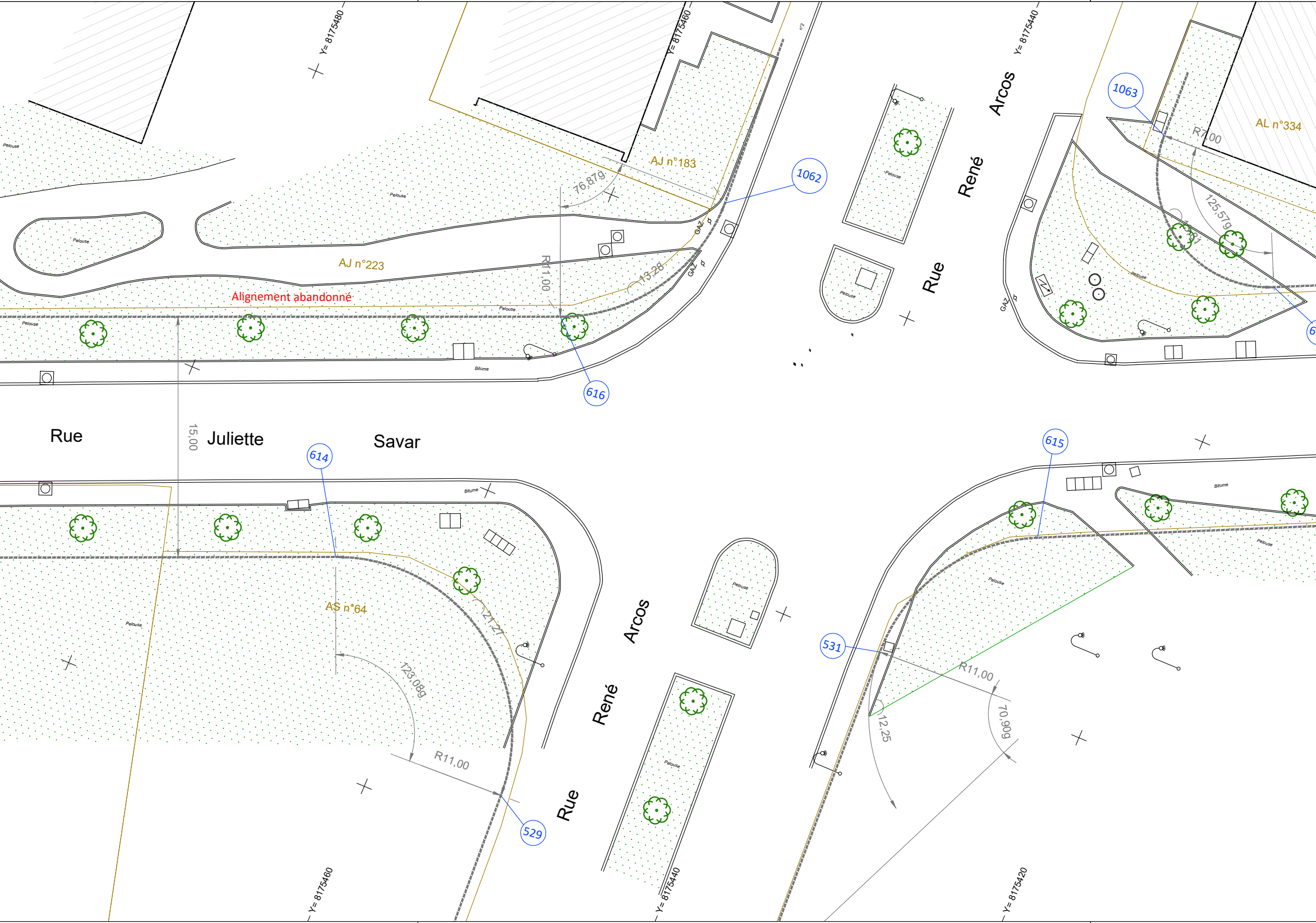
Y= 8175480
Y= 8175460
Y= 8175440
n°2
Rue René Arcos
AL n°334
1063
R7,00
125,579
AJ n°183
76,879
1062
AJ n°223
R11,00
13,28
GAZ
Alignement abandonné
Pelouse
Bitume
616
Rue Juliette Savar
15,00
614
615
AS n°64
21,27
123,089
R11,00
529
Rue René Arcos
531
R11,00
12,25
70,909
Y= 8175460
Y= 8175440
Y= 8175420

PLAN TOPOGRAPHIQUE

Planche 5

Echelle : 1/200

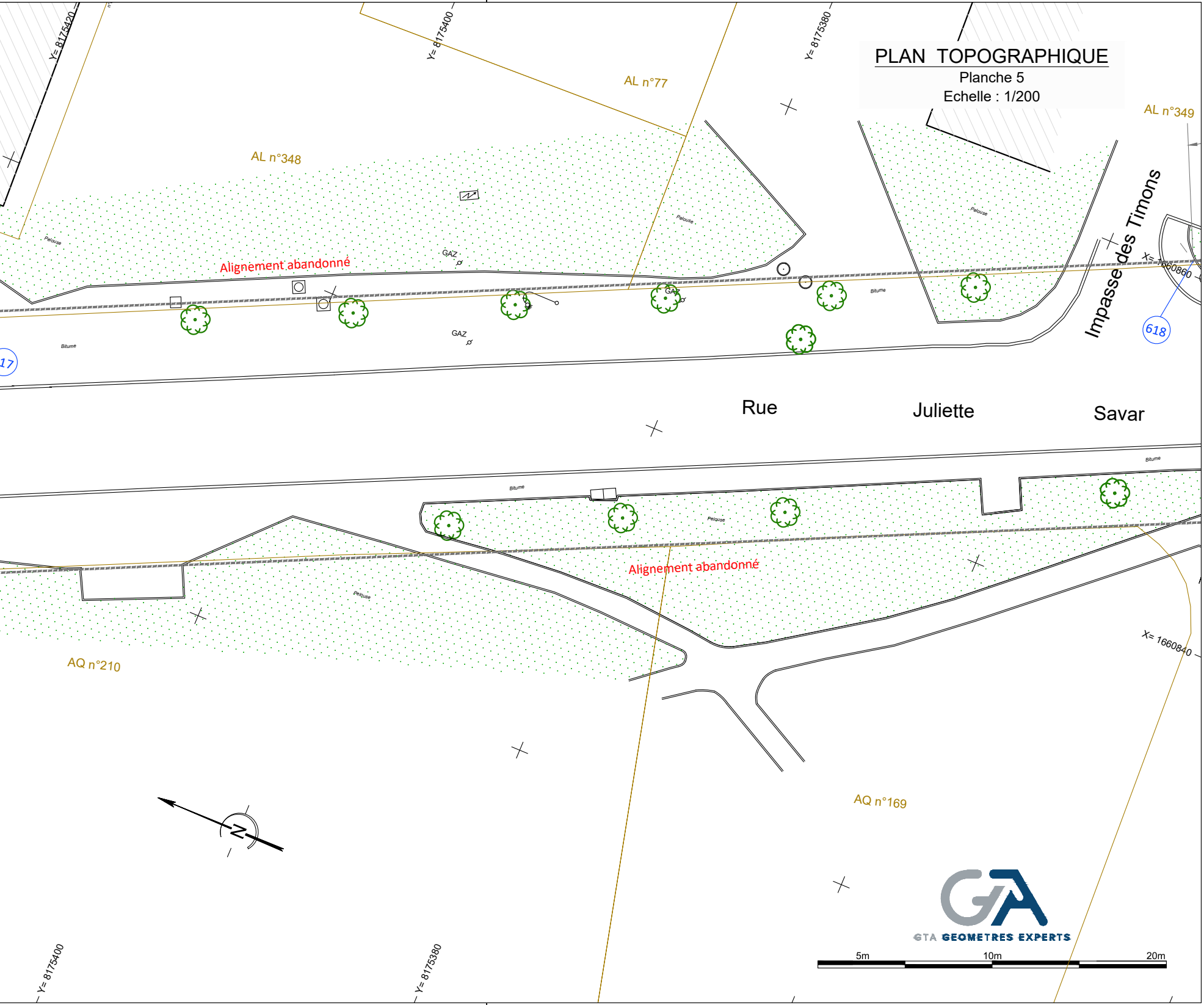
Y= 8175420
Y= 8175400
Y= 8175380
AL n°77
AL n°348
AL n°349
Pelouse
Alignement abandonné
GAZ
Bitume
17
618
Impasse des Timons
X= 1660860
Rue
Juliette
Savar
Alignement abandonné
AQ n°210
AQ n°169
X= 1660840
N
Y= 8175400
Y= 8175380
5m
10m
20m

GTA GEOMETRES EXPERTS

P190505

PLAN TOPOGRAPHIQUE

Rue Juliette Savar
94000 - Créteil

Commune de Créteil

Département du Val-de-Marne

PLAN TOPOGRAPHIQUE

Planche 6

Rue Juliette Savar
94000 - Créteil

INDICE	DATE	VISA	VISA Contrôleur	MODIFICATIONS
0	25/06/2019	AFE	WLE	Elaboration du plan
C	25/11/2019	JFE	WLE	Application de l'alignement
D	22/04/2021	PPI	WLE	Application de l'alignement - Nouveau tracé
E	26/05/2021	IDI	WLE	Mise à jour du plan d'alignement

NOTA

- Planimétire rattachée au système RGF93 CC49 par GPS.
- La précision des données numériques extraites du fichier de dessin informatique dépend de l'échelle graphique sur laquelle le plan a été établi ; cette précision respecte les tolérances réglementant la profession de Géomètre-Expert.

ECHELLE

1/200

GTA GEOMETRES EXPERTS

GTA GE
Géomètres Experts Topographes Associés
S.A. inscrite à l'O.G.E. sous le n°1990B100001
152, rue de Picpus - PARIS 75012
Tél : 01.43.43.56.29 - Télécopie : 01.43.42.10.44
Site : www.gtage.fr
Email : contact@gtage.fr

DOSSIER : P190505

DATE RELEVES : 28 Mai au 06 Juin 2019
FICHIER : P190505_Topo_E.dwg
PRESENTATION : Top_200-P6

PLAN DE SITUATION

(Sans échelle)

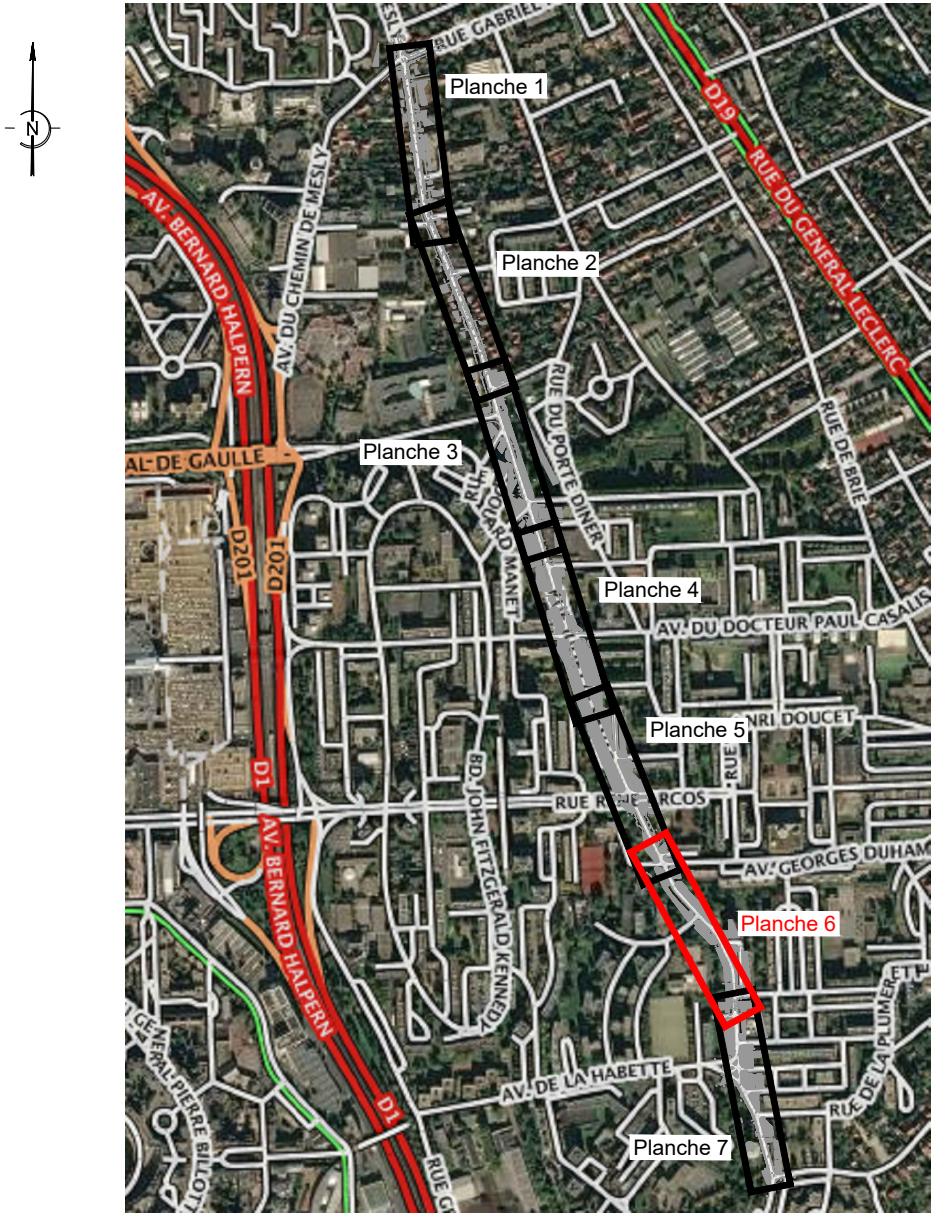
N
RUE GABRIEL
Planche 1
AV. DU CHEMIN DE MESLY
AV. BERNARD HALPERN
D19
RUE DU GENERAL LECLERC
Planche 2
RUE DU PORTE DINER
Planche 3
AL DE GAULLE
RUE DE BRIE
D201
D201
RUE EDOUARD MANET
Planche 4
AV. DU DOCTEUR PAUL CASALIS
Planche 5
HENRI DOUCET
RUE
D1
BD. JOHN FITZGERALD KENNEDY
RUE R... MARCOS
AV. GEORGES DUHAMEL
AV. BERNARD HALPERN
Planche 6
RUE DE LA PLUME
AV. DE LA HABETTE
Planche 7
D1
RUE DE LA PLUMERETTE
GENERAL PIERRE BILLOTTE
RUE G

LEGENDE :

AT n° 240	Informations issues de la base de données cadastrale
▬	Application cadastrale - Limite non garantie

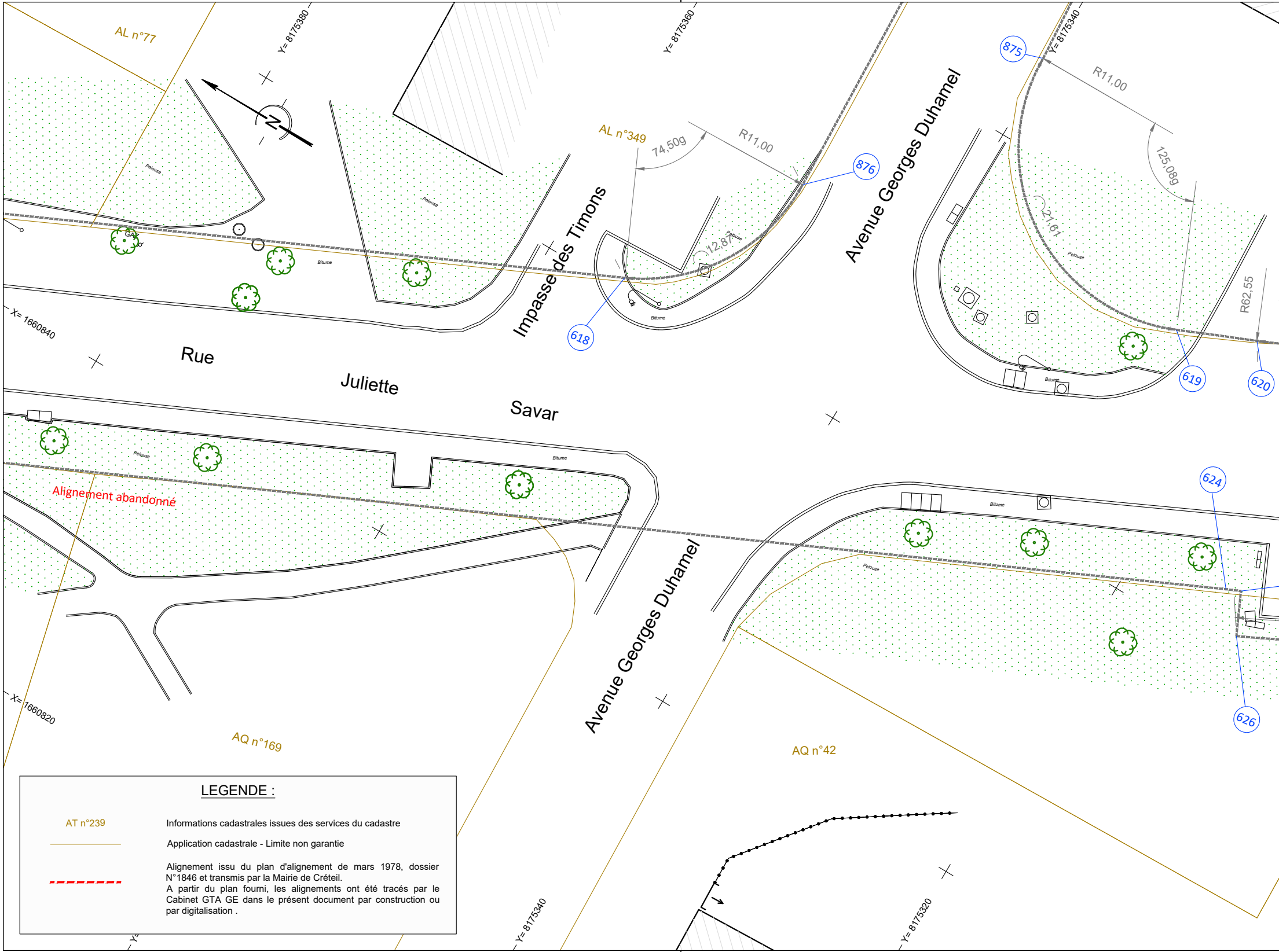
AL n°77
Y= 8175380
Y= 8175360
Y= 8175340
875
R11,00
125,08g
AL n°349
74,50g
R11,00
876
Avenue Georges Duhamel
Pelouse
GAZ
Bitume
Impasse des Timons
12,87
618
21,61
R62,55
619
620
X= 1660840
Rue
Juliette
Savar
Alignement abandonné
624
Avenue Georges Duhamel
626
X= 1660820
AQ n°169
AQ n°42
Y= 8175340
Y= 8175320
N

LEGENDE :

AT n°239	Informations cadastrales issues des services du cadastre
──	Application cadastrale - Limite non garantie
▬ ▬ ▬ ▬	Alignement issu du plan d'alignement de mars 1978, dossier N°1846 et transmis par la Mairie de Créteil. A partir du plan fourni, les alignements ont été tracés par le Cabinet GTA GE dans le présent document par construction ou par digitalisation .

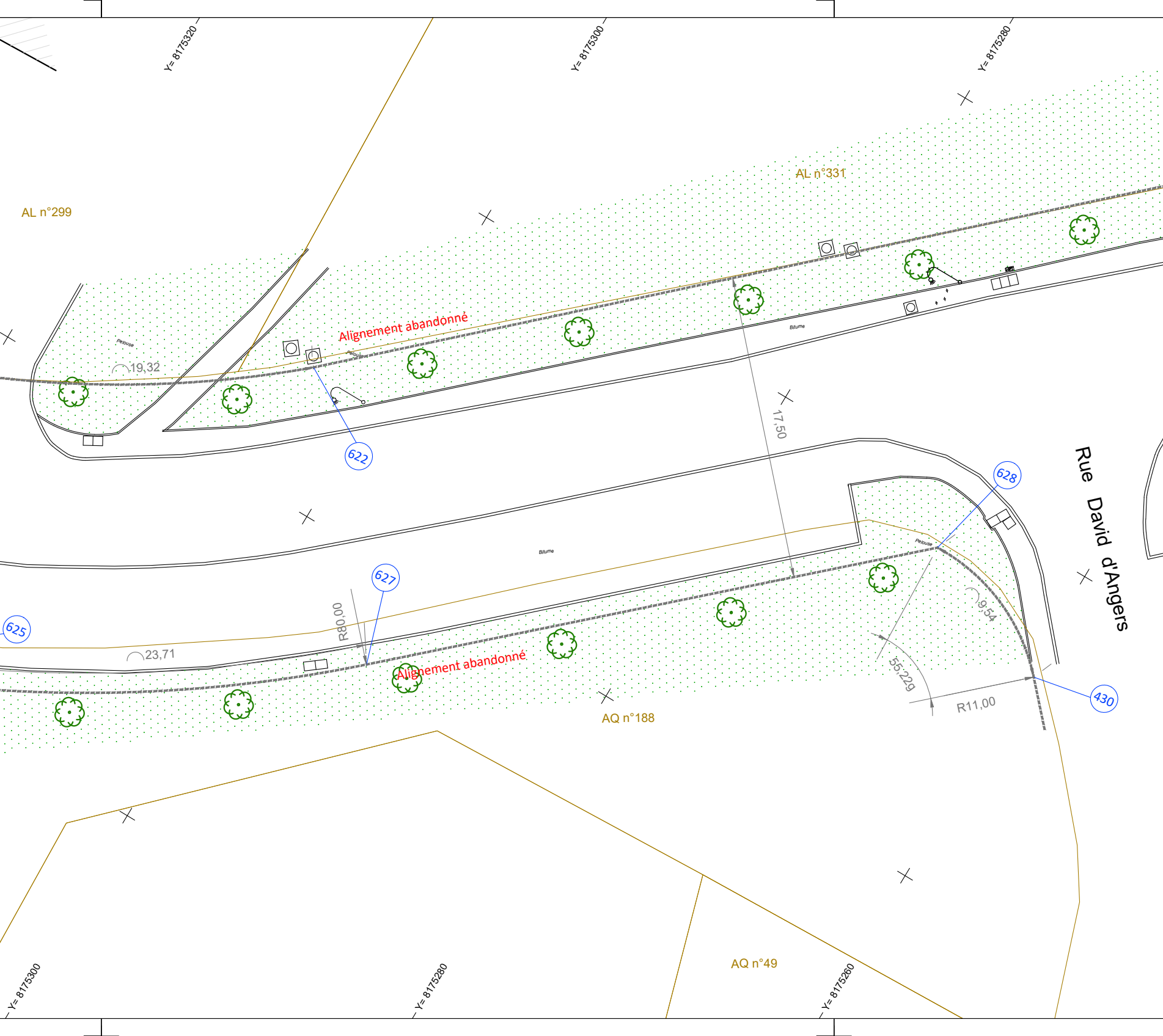
Y= 8175320
Y= 8175300
Y= 8175280
AL n°299
AL n°331
Alignement abandonné
Pelouse
Pelouse
19,32
622
Bitume
17,50
Rue David d'Angers
628
Pelouse
Bitume
627
625
R80,00
23,71
Alignement abandonné
9,54
55,22g
R11,00
430
AQ n°188
AQ n°49
Y= 8175300
Y= 8175280
Y= 8175260

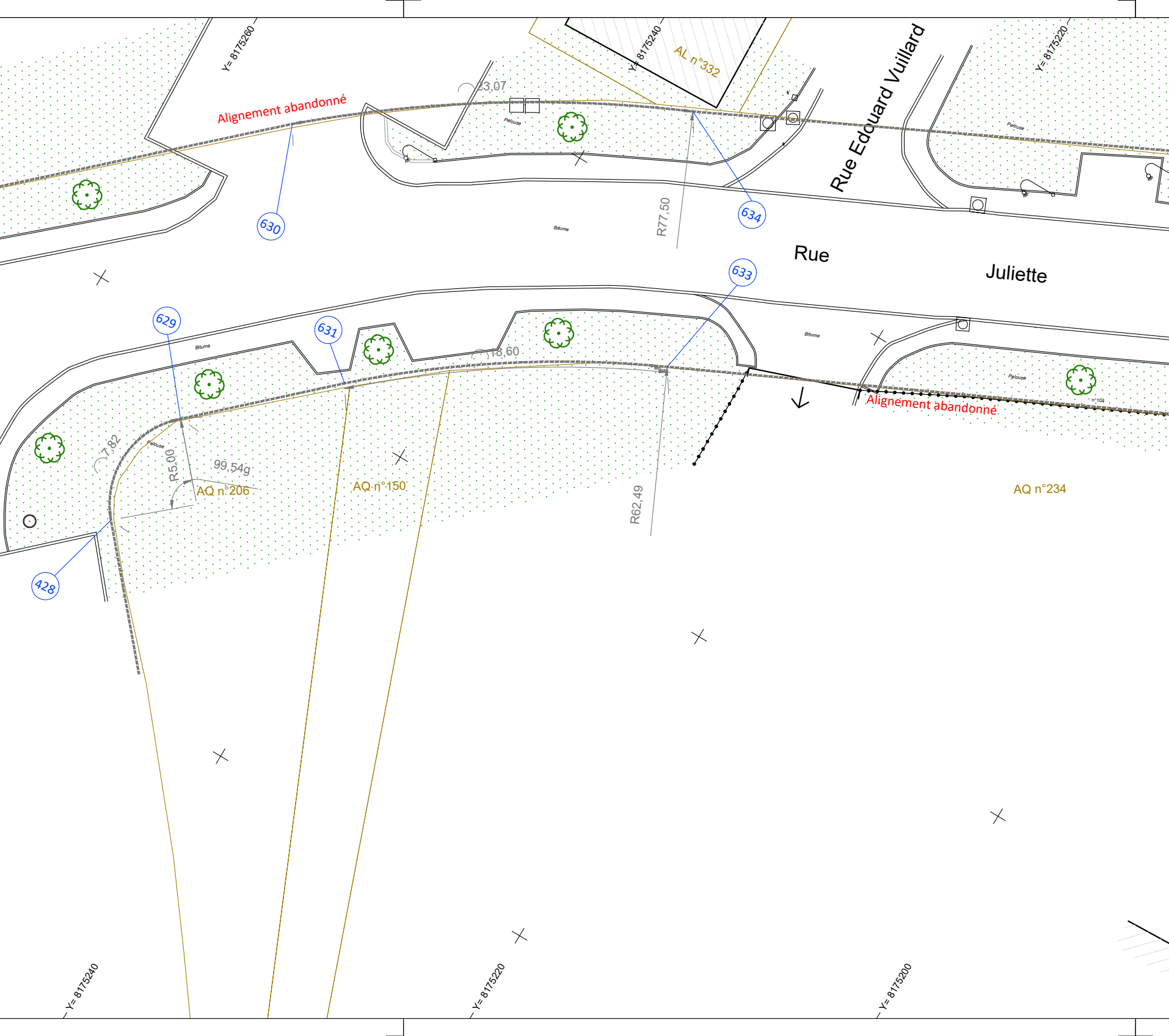
Y= 8175260
Alignement abandonné
23,07
Y= 8175240
AL n°332
Rue Edouard Vuillard
Y= 8175220
Pelouse
Pelouse
630
Bitume
R77,50
634
Rue
Juliette
633
629
631
Bitume
18,60
Bitume
Pelouse
Alignement abandonné
n°104
7,82
Pelouse
R5,00
99,54g
AQ n°206
AQ n°150
R62,49
AQ n°234
428
Y= 8175240
Y= 8175220
Y= 8175200

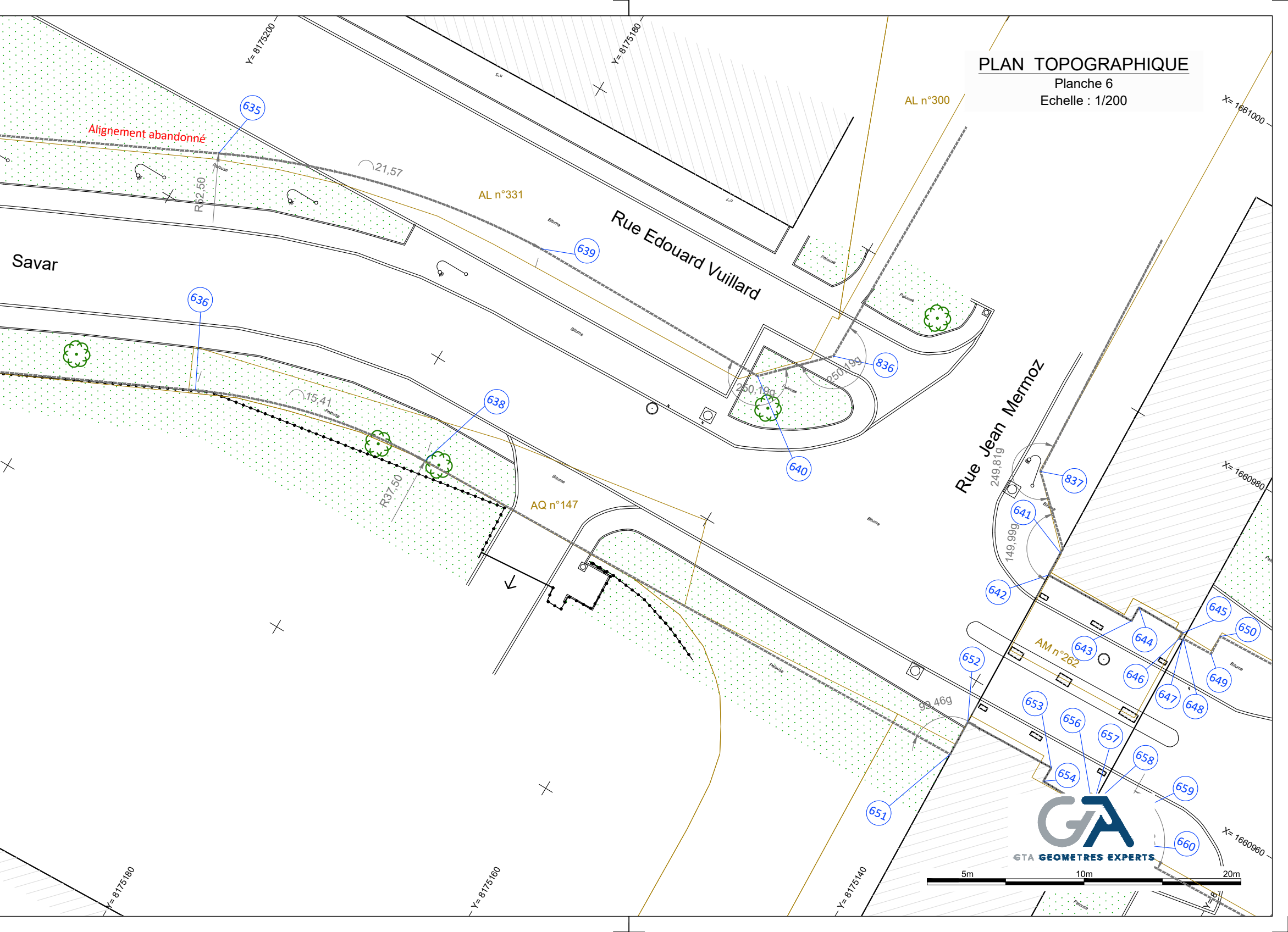

PLAN TOPOGRAPHIQUE

Planche 6

Echelle : 1/200

Alignement abandonné
635
636
638
639
640
641
642
643
644
645
646
647
648
649
650
651
652
653
654
656
657
658
659
660
836
837
Rue Edouard Vuillard
Rue Jean Mermoz
Savar
AL n°331
AL n°300
AQ n°147
AM n°262
R52,50
R37,50
21,57
15,41
250,19g
250,19g
249,81g
149,99g
99,46g
Pelouse
Bitume
Y= 8175200
Y= 8175180
Y= 8175160
Y= 8175140
X= 1661000
X= 1660980
X= 1660960
GTA GEOMETRES EXPERTS
5m
10m
20m

Commune de Créteil

Département du Val-de-Marne

P190505

PLAN TOPOGRAPHIQUE

Rue Juliette Savar
94000 - Créteil

PLAN TOPOGRAPHIQUE

Planche 7

Rue Juliette Savar
94000 - Créteil

INDICE	DATE	VISA	VISA Contrôleur	MODIFICATIONS
0	25/06/2019	AFE	WLE	Elaboration du plan
C	25/11/2019	JFE	WLE	Application de l'alignement
D	22/04/2021	PPI	WLE	Application de l'alignement - Nouveau tracé
E	26/05/2021	IDI	WLE	Mise à jour du plan d'alignement

NOTA

- Planimétire rattachée au système RGF93 CC49 par GPS.
- La précision des données numériques extraites du fichier de dessin informatique dépend de l'échelle graphique pour laquelle le plan a été établi ; cette précision respecte les tolérances réglementant la profession de Géomètre-Expert.

ECHELLE

1/200

GTA GE
Géomètres Experts Topographes Associés
S.A. inscrite à l'O.G.E. sous le n°1990B100001
152, rue de Picpus - PARIS 75012
Tél : 01.43.43.56.29 - Télécopie : 01.43.42.10.44
Site : www.gtage.fr
Email : contact@gtage.fr

GTA GEOMETRES EXPERTS

DOSSIER : P190505

DATE RELEVES : 28 Mai au 06 Juin 2019
FICHIER : P190505_Topo_E.dwg
PRESENTATION : Top_200-P7

PLAN DE SITUATION

(Sans échelle)

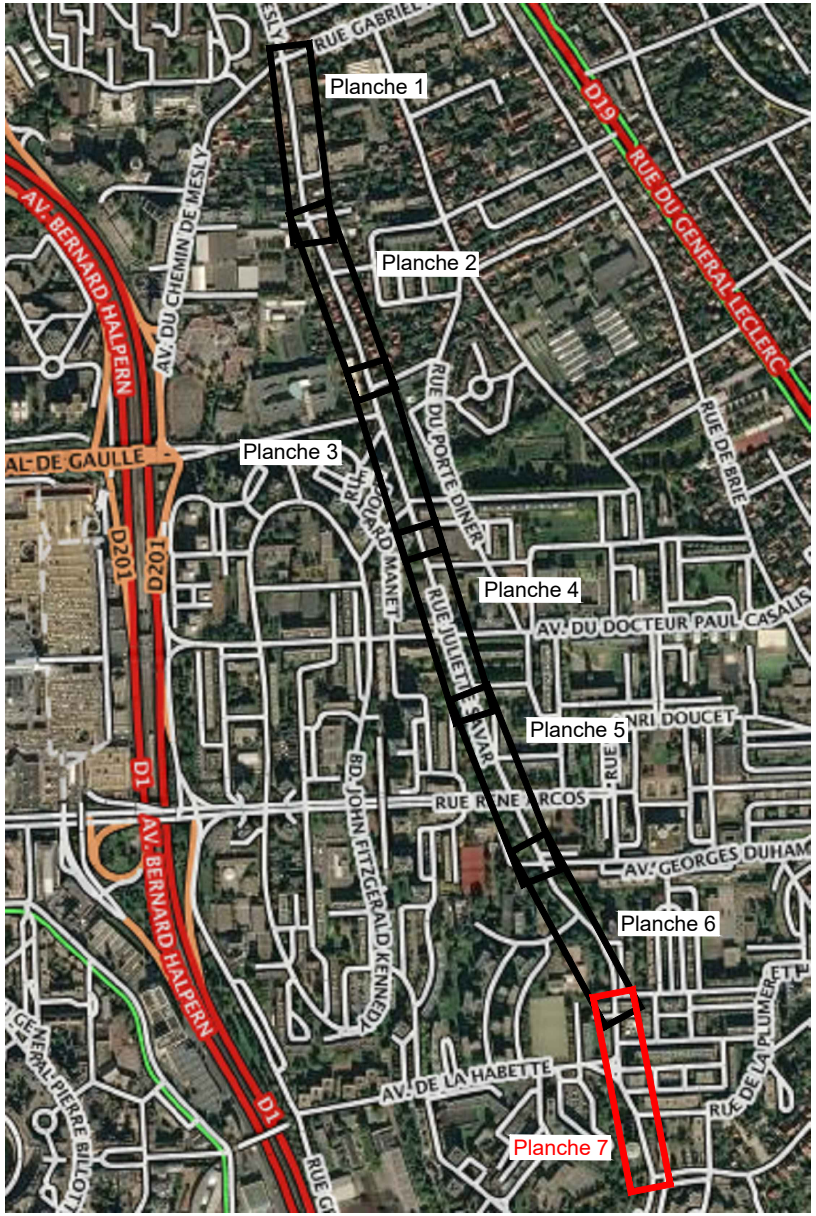
Planche 1
Planche 2
Planche 3
Planche 4
Planche 5
Planche 6
Planche 7
RUE GABRIEL
AV. DU CHEMIN DE MESLY
AV. BERNARD HALPERN
D19
RUE DU GENERAL LECLERC
AL DE GAULLE
D201
RUE DU PORTE DINER
RUE DE BRIE
RUE JULIETTE SAVAR
AV. DU DOCTEUR PAUL CASALIS
NRI DOUCET
D1
RUE RENE ARCOS
BD. JOHN FITZGERALD KENNEDY
AV. GEORGES DUHAMEL
AV. DE LA HABETTE
RUE PIERRE BILLOTTE

LEGENDE :

AT n° 240	Informations issues de la base de données cadastrale
▬	Application cadastrale - Limite non garantie

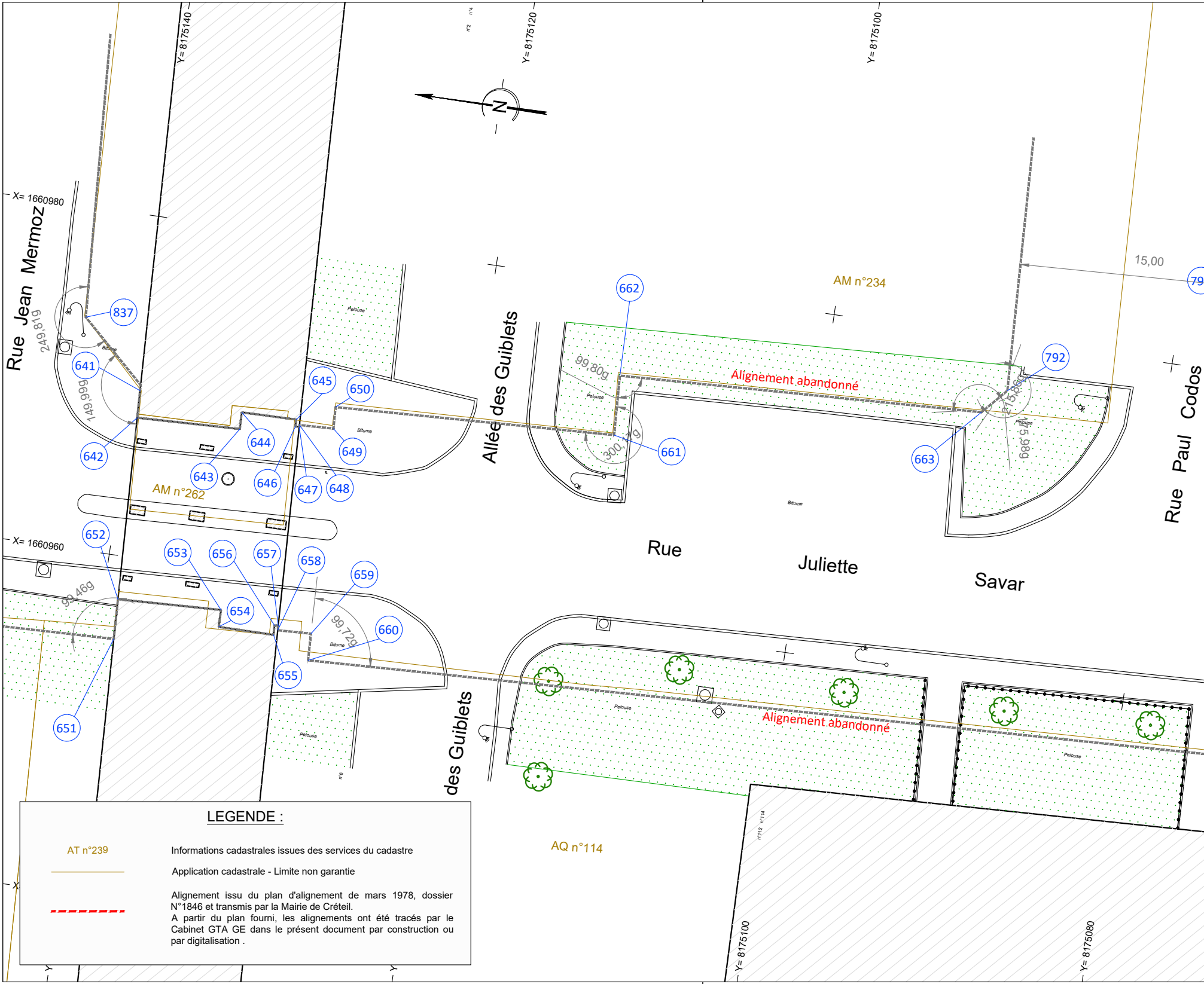
Y= 8175140
Y= 8175120
Y= 8175100
Y= 8175100
Y= 8175080
X= 1660980
X= 1660960
N
Rue Jean Mermoz
Allée des Guiblets
des Guiblets
Rue Juliette Savar
Rue Paul Codos
AM n°234
AM n°262
AQ n°114
Alignement abandonné
Alignement abandonné
15,00
249,81g
149,99g
99,80g
300,11g
99,46g
99,72g
15,98g
115,98g
Pelouse
Bitume
837
641
642
643
644
645
646
647
648
649
650
651
652
653
654
655
656
657
658
659
660
661
662
663
792

LEGENDE :

AT n°239	Informations cadastrales issues des services du cadastre
───	Application cadastrale - Limite non garantie
- - - - - - - -	Alignement issu du plan d'alignement de mars 1978, dossier N°1846 et transmis par la Mairie de Créteil. A partir du plan fourni, les alignements ont été tracés par le Cabinet GTA GE dans le présent document par construction ou par digitalisation .

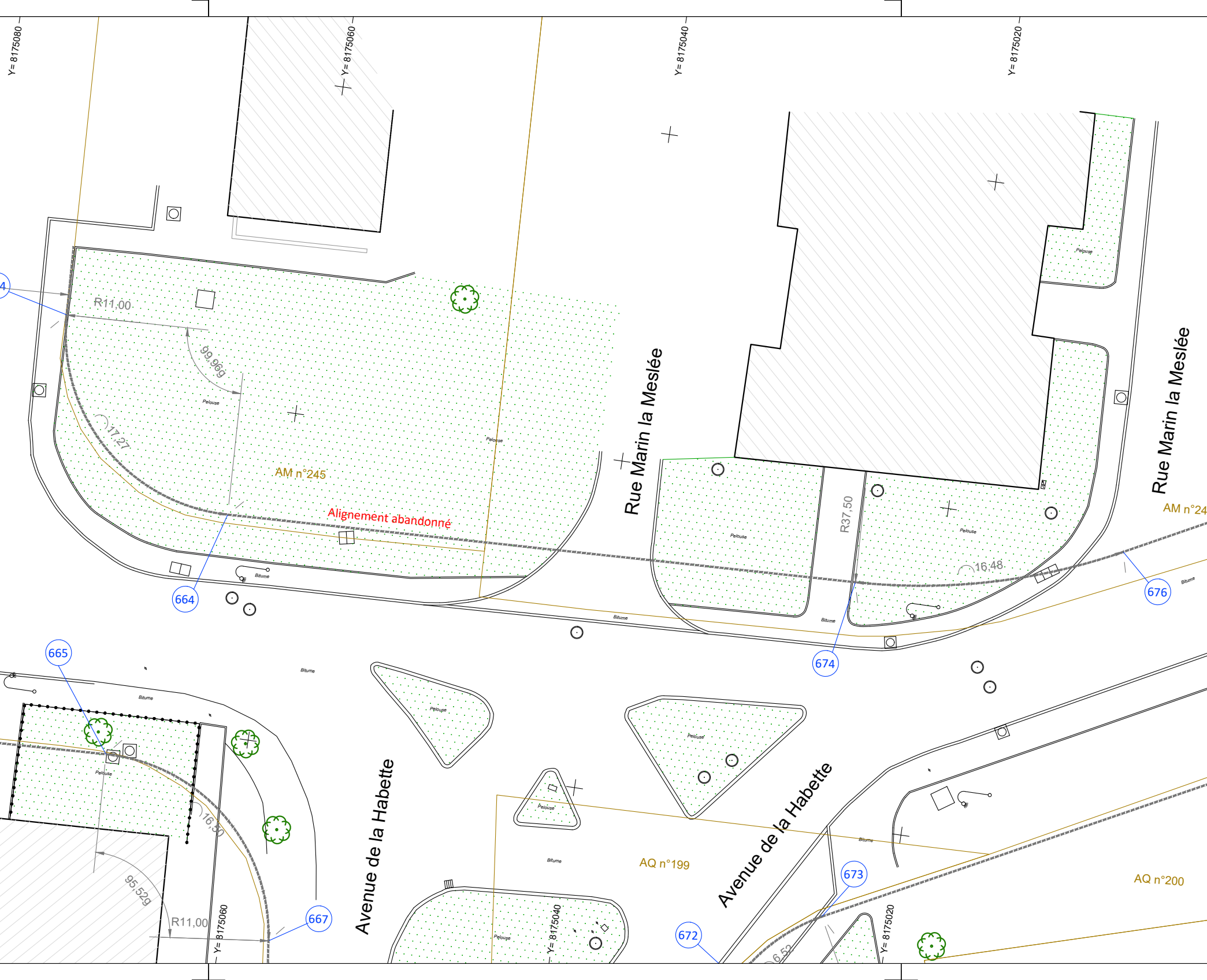
Y= 8175080
Y= 8175060
Y= 8175040
Y= 8175020
4
R11,00
99,96g
Pelouse
17,27
AM n°245
Alignement abandonné
Pelouse
664
Bitume
Rue Marin la Meslée
Pelouse
R37,50
Pelouse
Pelouse
16,48
Rue Marin la Meslée
AM n°24
676
Bitume
Bitume
Bitume
674
665
Bitume
Bitume
Pelouse
16,50
95,52g
R11,00
Y= 8175060
667
Pelouse
Avenue de la Habette
Pelouse
Pelouse
Bitume
AQ n°199
Avenue de la Habette
Bitume
Pelouse
Pelouse
Y= 8175040
673
672
6,52
Y= 8175020
AQ n°200

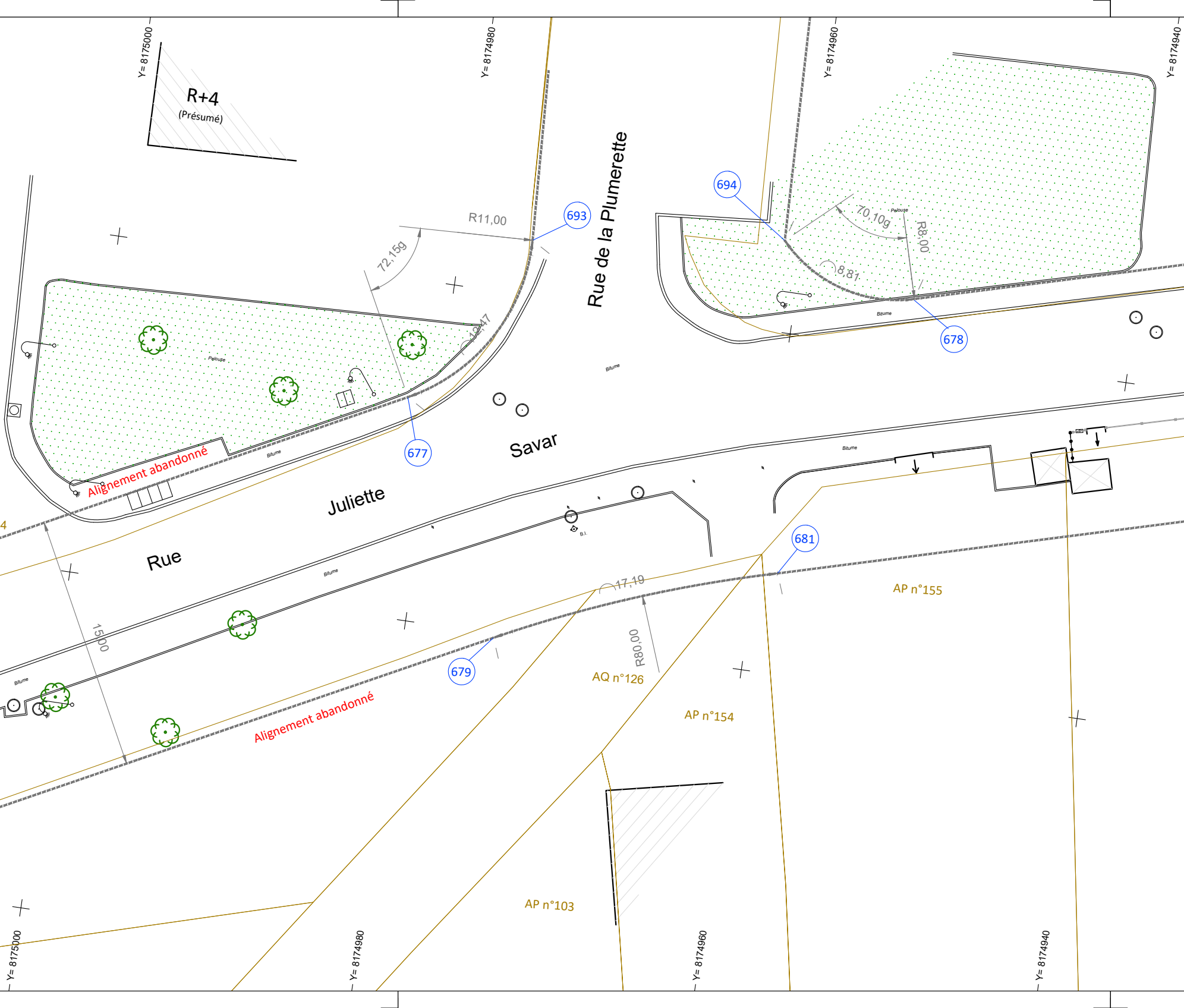
Y= 8175000
Y= 8174980
Y= 8174960
Y= 8174940
R+4
(Présumé)
Rue de la Plumerette
R11,00
693
72,15g
12,47
Pelouse
694
70,10g
R8,00
8,81
Pelouse
Bitume
678
Bitume
677
Savar
Juliette
Rue
Alignement abandonné
Bitume
B.I.
681
AP n°155
17,19
15,00
R80,00
Bitume
679
AQ n°126
AP n°154
Alignement abandonné
AP n°103
4
Y= 8175000
Y= 8174980
Y= 8174960
Y= 8174940

PLAN TOPOGRAPHIQUE

Planche 7

Echelle : 1/200

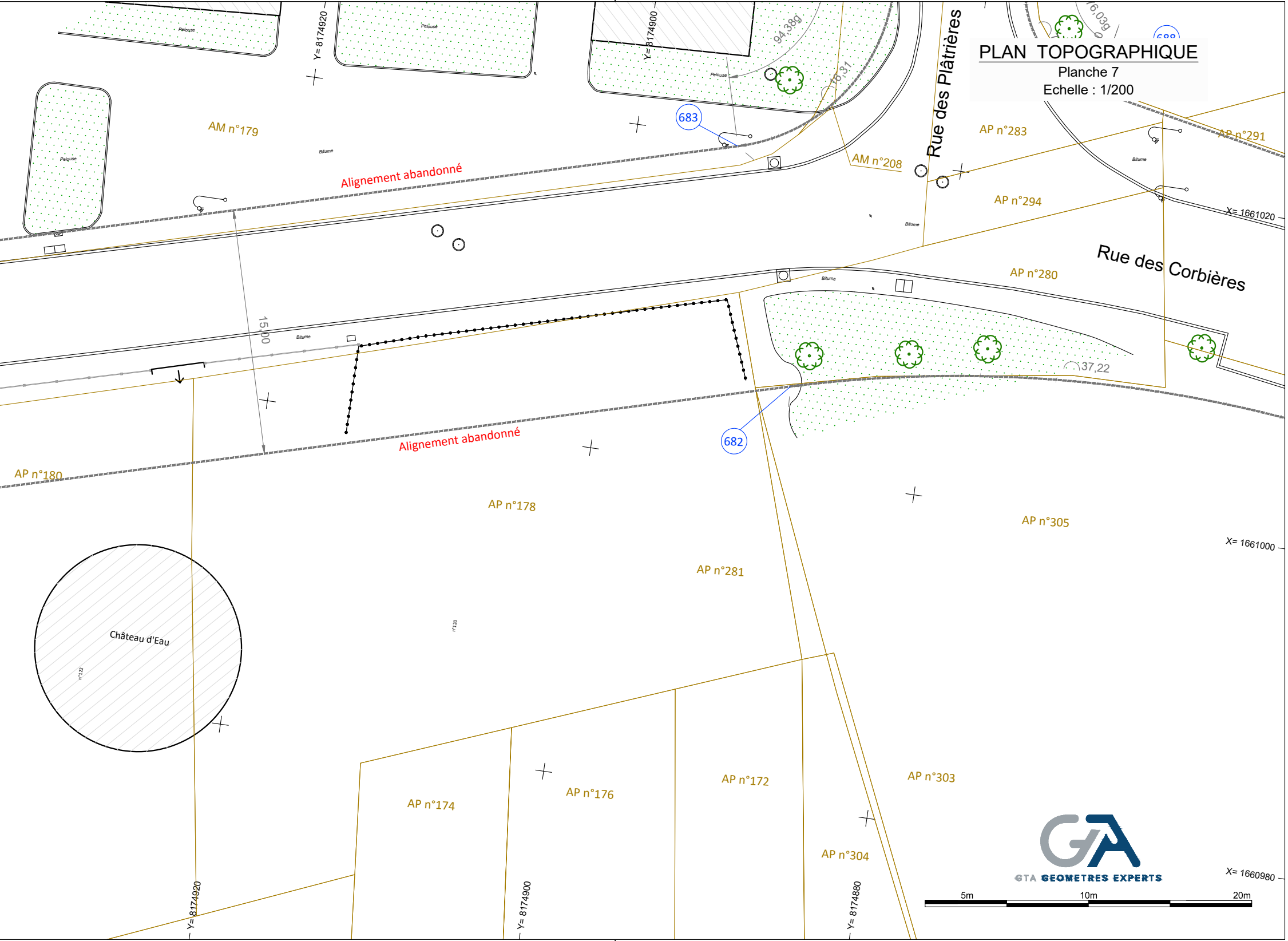
Pelouse
Pelouse
Pelouse
Pelouse
Y= 8174920
Y= 8174900
94,38g
16,31
6,039
683
688
Rue des Plâtrières
AM n°179
Bitume
AM n°208
AP n°283
AP n°291
AP n°294
Bitume
Bitume
X= 1661020
Alignement abandonné
Rue des Corbières
AP n°280
Bitume
Bitume
15,00
37,22
682
Alignement abandonné
AP n°180
AP n°178
AP n°281
AP n°305
X= 1661000
Château d'Eau
n°122
n°120
AP n°174
AP n°176
AP n°172
AP n°303
AP n°304
GTA GEOMETRES EXPERTS
X= 1660980
5m
10m
20m
Y= 8174920
Y= 8174900
Y= 8174880