ZONES DE PROTECTION ET CONSULTATION AU TITRE DE L'ARCHÉOLOGIE - EPT 12 - GRAND-ORLY SEINE BIÈVRE

CONSEIL DÉPARTEMENTAL/PÔLE ÉDUCATION ET CULTURE/DIRECTION DE LA CULTURE/SERVICE ARCHÉOLOGIE, JANVIER 2021

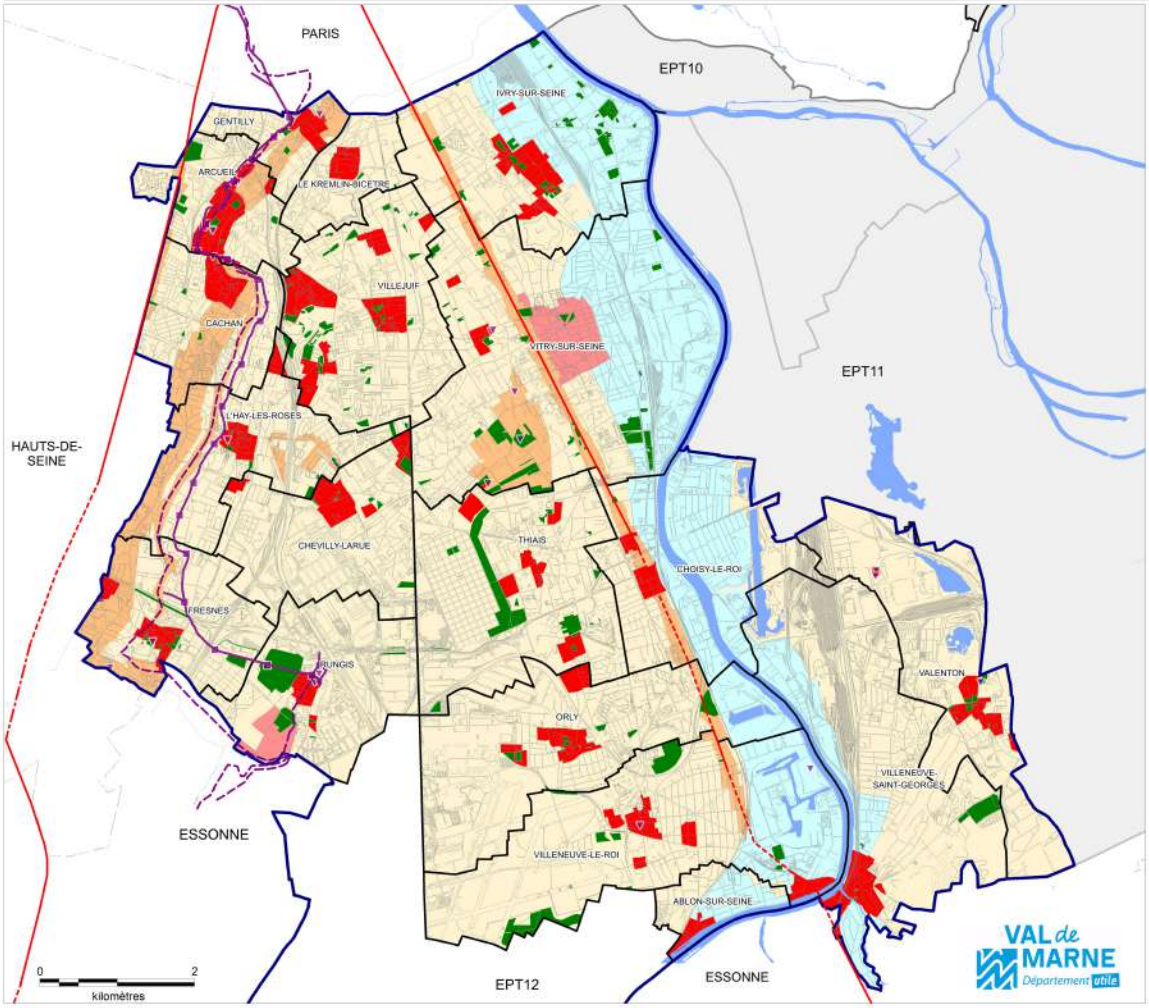

ZONES ET SEUILS DE CONSULTATION POUR DEMANDE D'AVIS DE PRESCRIPTION ARCHÉOLOGIQUE * :

- Structure archéologique in situ Zone de saisine systématique**
- Monument historique-archéologique Zone de saisine systématique**
- Zone de saisine systématique**
- Seuil de consultation à 1000 m2***
- Seuil de consultation à 2000 m2***
- Seuil de consultation à 3000 m2***
- Seuil de consultation à 5000 m2***
- Opérations archéologiques réalisées
- Voies romaines
- Aqueduc romain de Lutèce
- Aqueduc moderne de Médicis
- Voirie actuelle
- EPT 12

* Projets de travaux soumis pour avis préalable au Service régional de l'Archéologie

** Zone de saisine systématique : tout projet

*** Seuil de consultation : tout projet si la superficie des terrains concernés égale ou excède les mètres carrés indiqués

Sources : SRA IdF, CD94
Réalisation : CD94/PEC/DDC/ARCHEO

Document provisoire sujet à modification (janvier 2021)

Inrap Institut national de recherches archéologiques préventives

RÉPUBLIQUE FRANÇAISE
Liberté
Égalité
Fraternité

GARE DE "CHEVILLY-LARUE / TROIS COMMUNES" À L'HAŸ-LES-ROSES (VAL-DE-MARNE)

ÎLE-DE-FRANCE (/CHRONIQUES-DE-SITE/RECHERCHE?F%5B0%5D=FIELD_REGION%3A23)

Publié le **20 novembre 2020**
Mis à jour le **20 janvier 2021**

Les résultats de la fouille de la Gare de Chevilly-Larue/Trois Communes, à L'Haÿ-les-Roses (Val-de-Marne), permettent de retracer l'histoire des lieux de la fin du IIe siècle au début du Ier siècle avant notre ère. Malgré un champ d'investigation restreint du fait du contexte urbain, les archéologues de l'INRAP ont pu identifier une occupation gauloise du second âge du Fer. La présence de trois enclos fossoyés et l'étude des vestiges ont permis de déduire la présence d'un établissement rural dont les activités principales semblent liées à l'agriculture et l'élevage.

Leaflet (http://leafletjs.com) | © OpenStreetMap (http://www.openstreetmap.org/copyright)

NOM DE L'OPÉRATION
Gare de "Chevilly-Larue / Trois Communes"

ÎLE-DE-FRANCE (/CHRONIQUES-DE-SITE/RECHERCHE%20?F%5B0%5D=FIELD_REGION%3A23) ÂGE DU FER (/PERIODES/AGE-DU-FER)

FRANCE (/PAYS/FRANCE)

Inrap Institut national de recherches archéologiques préventives

RÉPUBLIQUE FRANÇAISE
Liberté Égalité Fraternité

101 BOULEVARD PAUL-VAILLANT-COUTURIER À IVRY-SUR-SEINE (VAL-DE-MARNE)

ÎLE-DE-FRANCE (/CHRONIQUES-DE-SITE/RECHERCHE?F%5B0%5D=FIELD_REGION%3A23)

Publié le **03 juin 2014**
Mis à jour le **31 mars 2020**

Plusieurs occupations humaines du Néolithique (5500 à 2200 avant notre ère), de l'âge du Bronze ancien (2200 à 1600 avant notre ère) et du premier âge du Fer (800 à 450 avant notre ère) ont été mises au jour. Ces recherches permettent de connaître l'évolution du paysage dans le secteur de la confluence Seine-Marne et de mieux comprendre la succession des occupations humaines.

LES DÉCOUVERTES

Les premiers habitants d'Ivry-sur-Seine (/les-premiers-habitants-d-ivry-sur-seine-5348)

Entre avril et août 2014, les archéologues de l'Inrap et du Conseil général du Val-de-Marne étudient ensemble, sur prescription de l'État (Drac...

Leaflet (http://leafletjs.com) | © OpenStreetMap (http://www.openstreetmap.org/copyright)

NOM DE L'OPÉRATION

101 boulevard Paul-Vaillant-Couturier

ÎLE-DE-FRANCE (/CHRONIQUES-DE-SITE/RECHERCHE%20?F%5B0%5D=FIELD_REGION%3A23)

NÉOLITHIQUE (/PERIODES/NEOLITHIQUE) ÂGE DU BRONZE (/PERIODES/AGE-DU-BRONZE) ÂGE DU FER (/PERIODES/AGE-DU-FER)

Inrap Institut national de recherches archéologiques préventives

RÉPUBLIQUE FRANÇAISE
Liberté
Égalité
Fraternité

110 AVENUE PAUL-VAILLANT-COUTURIER À IVRY-SUR-SEINE

ÎLE-DE-FRANCE (/CHRONIQUES-DE-SITE/RECHERCHE?F%5B0%5D=FIELD_REGION%3A23)

Publié le **10 juillet 2023**
Mis à jour le **29 septembre 2023**

La fouille est réalisée par un groupement conjoint solidaire avec, d'une part l'Inrap, porteur du projet, et d'autre part le Service Archéologique du Conseil Départemental du Val de Marne (94). Elle intervient sur un espace de 3 837 m^2, faisant parti des 145 hectares du projet Ivry-Confluences (soit plus de 20% de la superficie de la commune). Le site, en contexte urbain, a révélé une stratigraphie importante, de la Préhistoire au début de l'âge du Fer. Cela pose la question du lien entre l'Homme et cet environnement particulier.

En effet, l'occupation est à mettre en relation avec les autres opérations réalisées sur la commune. Plusieurs bâtiments du Néolithique ont été mis au jour, en lien avec des précédentes fouilles. Ces recherches permettent de connaître l'évolution du paysage dans le secteur de la confluence Seine-Marne et de mieux comprendre les choix d'implantations et la succession des occupations humaines. Bien plus tard, un petit espace funéraire de la fin de la période gauloise est aménagé sur la parcelle (- 100 à – 30 avant notre ère). En effet, deux tombes ont été mises au jour lors des fouilles.

LES DÉCOUVERTES

Des bâtiments et une enceinte du Néolithique à Ivry-sur-Seine (Val-de-Marne) (/des-batiments-et-une-enceinte-du-neolithique-ivry-sur-seine-val-de-marne-17289)

Dans le cadre des travaux d'aménagement du projet Ivry Confluences réalisés par Sadev 94, une équipe de l'Inrap et du Département du Val-de-Marne...

Leaflet (http://leafletjs.com) | © OpenStreetMap (http://www.openstreetmap.org/copyright)

NOM DE L'OPÉRATION
110 avenue Paul-Vaillant-Couturier à Ivry-Sur-seine

ÎLE-DE-FRANCE (/CHRONIQUES-DE-SITE/RECHERCHE%20?F%5B0%5D=FIELD_REGION%3A23)

NÉOLITHIQUE (/PERIODES/NEOLITHIQUE) ÂGE DU FER (/PERIODES/AGE-DU-FER) FRANCE (/PAYS/FRANCE)

Inrap Institut national de recherches archéologiques préventives

RÉPUBLIQUE FRANÇAISE
Liberté Égalité Fraternité

44-46, RUE RASPAIL À IVRY-SUR-SEINE (VAL-DE-MARNE)

ÎLE-DE-FRANCE (/CHRONIQUES-DE-SITE/RECHERCHE?F%5B0%5D=FIELD_REGION%3A23)

Publié le **12 octobre 2012**
Mis à jour le **21 avril 2020**

A Ivry-sur-Seine, Val-de-Marne, fouille de deux zones séparées de 1 000 m^2 chacune.

Outre les vestiges néolithiques et gaulois, la fouille a révélé les restes d'un habitat du haut Moyen Âge.

Des bâtiments des XVe s. et XVIe s. se démarquent par une quantité de rejets, surtout des cruches ; il peut s'agir d'une auberge. Une belle maison du XVIIIe s. a été intégralement mise au jour.

LES DÉCOUVERTES

Une maison de l'âge du Bronze à Ivry-sur-Seine (Val-de-Marne)
(/une-maison-de-l-age-du-bronze-ivry-sur-seine-val-de-marne-15443)

À Ivry-sur-Seine, une équipe de l'Inrap a mis au jour les vestiges d'une vaste maison de l'âge du Bronze ancien (vers -2 200 ans), découverte rare...

DOSSIERS MULTIMEDIA

Vues 360° de la fouille des maisons de l'âge du Bronze à Ivry-sur-Seine (Val-de-Marne)

(/vues-360deg-de-la-fouille-des-maisons-de-l-age-du-bronze-ivry-sur-seine-val-de-16155)

Activez...
(https://www.inrap.fr/sites/inrap.fr/files/gardengnome_player/visite_virtuelle_ivry_janvier_ss_noms.ggpkg)
(https://www.inrap.fr/sites/inrap.fr/files/gardengnome_player/visite_virtuelle_ivry_janvier_ss_noms.ggpkg)
(https://www.inrap.fr/sites/inrap.fr/files/gardengnome_player/visite_virtuelle_ivry_janvier_ss_noms.ggpkg)
(https://www.inrap.fr/sites/inrap.fr/files/gardengnome_player/visite_virtuelle_ivry_janvier_ss_noms.ggpkg)
(https://www.inrap.fr/sites/inrap.fr/files/gardengnome_player/visite_virtuelle_ivry_janvier_ss_noms.ggpkg)

(https://www.inrap.fr/sites/inrap.fr/files/gardengnome_player/visite_virtuelle_ivry_janvier_ss_noms.ggpkg)

visite_virtuelle_ivry_janvier_ss_noms.ggpkg)
visite_virtuelle_ivry_janvier_ss_noms.ggpkg)
e_player/visite_virtuelle_ivry_janvier_ss_noms.ggpkg)
e_player/visite_virtuelle_ivry_janvier_ss_noms.ggpkg)
e_player/visite_virtuelle_ivry_janvier_ss_noms.ggpkg)

(https://www.inrap.fr/sites/inrap.fr/files/gardengnome_player/visite_virtuelle_ivry_janvier_ss_noms.ggpkg)
(https://www.inrap.fr/sites/inrap.fr/files/gardengnome_player/visite_virtuelle_ivry_janvier_ss_noms.ggpkg)
(https://www.inrap.fr/sites/inrap.fr/files/gardengnome_player/visite_virtuelle_ivry_janvier_ss_noms.ggpkg)
(https://www.inrap.fr/sites/inrap.fr/files/gardengnome_player/visite_virtuelle_ivry_janvier_ss_noms.ggpkg)

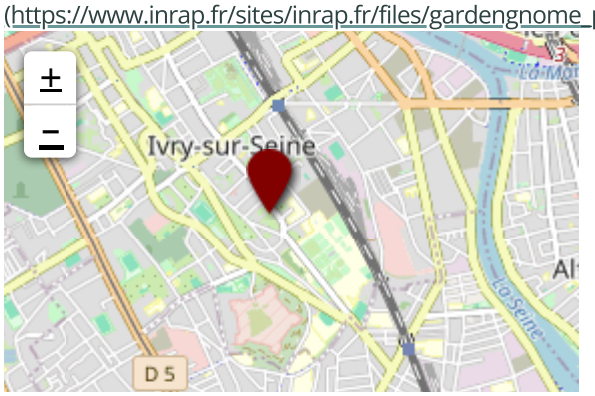

Leaflet (http://leafletjs.com) | © OpenStreetMap (http://www.openstreetmap.org/copyright)

NOM DE L'OPÉRATION
44-46, rue Raspail

ÎLE-DE-FRANCE (/CHRONIQUES-DE-SITE/RECHERCHE%20?F%5B0%5D=FIELD_REGION%3A23)

NÉOLITHIQUE (/PERIODES/NEOLITHIQUE) ÂGE DU FER (/PERIODES/AGE-DU-FER) MOYEN ÂGE (/PERIODES/MOYEN-AGE)

ÉPOQUE MODERNE (/PERIODES/EPOQUE-MODERNE)

ZONES DE PROTECTION ET CONSULTATION AU TITRE DE L'ARCHÉOLOGIE - EPT 12

COMMUNE DE RUNGIS

CONSEIL DÉPARTEMENTAL/PÔLE ÉDUCATION ET CULTURE/DIRECTION DE LA CULTURE/SERVICE ARCHÉOLOGIE, JANVIER 2021

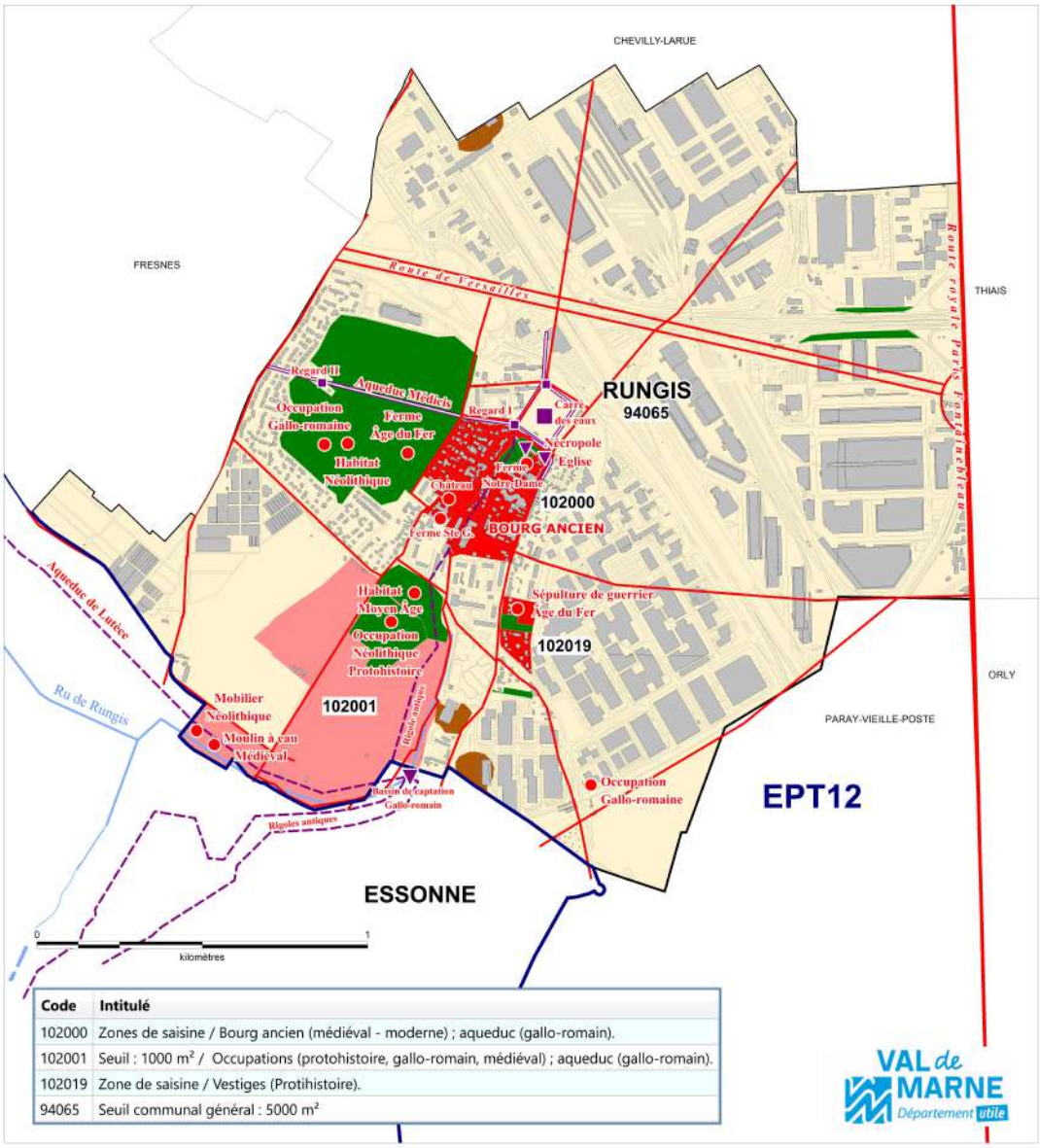

Code	Intitulé
102000	Zones de saisine / Bourg ancien (médiéval - moderne) ; aqueduc (gallo-romain).
102001	Seuil : 1000 m² / Occupations (protohistoire, gallo-romain, médiéval) ; aqueduc (gallo-romain).
102019	Zone de saisine / Vestiges (Protihistoire).
94065	Seuil communal général : 5000 m²

VAL de MARNE Département utile

ZONES ET SEUILS DE CONSULTATION POUR DEMANDE D'AVIS DE PRESCRIPTION ARCHÉOLOGIQUE * :

- Structure archéologique in situ Zone de saisine systématique**
- Monument historique-archéologique Zone de saisine systématique**
- Zone de saisine systématique**
- Seuil de consultation à 2000 m2***
- Seuil de consultation à 5000 m2***
- Découvertes, indices et sites archéologiques
- Opérations archéologiques réalisées
- Secteur de carrières anciennes à ciel ouvert
- Voies et chemins anciens
- Aqueduc romain de Lutèce
- Aqueduc moderne de Médicis
- EPT 12
- Voirie et bâti actuels

* Projets de travaux soumis pour avis préalable au Service régional de l'Archéologie

** Zone de saisine systématique : tout projet

*** Seuil de consultation : tout projet si la superficie des terrains concernés égale ou excède les mètres carrés indiqués

Sources : SRA IdF, CD94
Réalisation : CD94/PEC/DDC/ARCHEO

Document provisoire sujet à modification (janvier 2021)

Inrap Institut national de recherches archéologiques préventives

RÉPUBLIQUE FRANÇAISE
Liberté
Égalité
Fraternité

PARC DU COTEAU, AVENUE MAXIMILIEN-ROBESPIERRE, RUE ÉDOUARD-TREMBLAY À VITRY-SUR-SEINE (VAL-DE-MARNE)

ÎLE-DE-FRANCE (/CHRONIQUES-DE-SITE/RECHERCHE?F%5B0%5D=FIELD_REGION%3A23)

Publié le **04 novembre 2016**
Mis à jour le **18 mars 2020**

À Vitry-sur-Seine, une équipe d'archéologues de l'Inrap fouille un vaste site à l'emplacement de la future gare de Vitry sur la ligne 15 du métro. Des vestiges datés de l'Antiquité à la période contemporaine ont été repérés sur le site de 4 400 m^2. La fouille porte désormais sur la nécropole de la fin de l'Antiquité et du haut Moyen Âge, l'occupation médiévale et enfin, sur les structures de l'époque moderne.

ACTUALITÉS INSTITUTIONNELLES

Archéologie autour du Grand Paris Express (/archeologie-autour-du-grand-paris-express-11775)

À Vitry-sur-Seine, une équipe d'archéologues de l'Inrap fouille un vaste site à l'emplacement de la future gare de Vitry sur la ligne 15 du...

LES DÉCOUVERTES

Le Grand Paris Express, Ligne 15 Sud : archéologie en gare de Vitry Centre (/le-grand-paris-express-ligne-15-sud-archeologie-en-gare-de-vitry-centre-12041)

Dans le cadre des aménagements du Grand Paris Express, une équipe d'archéologues de l'Inrap a fouillé, sur prescription de l'État (Drac...

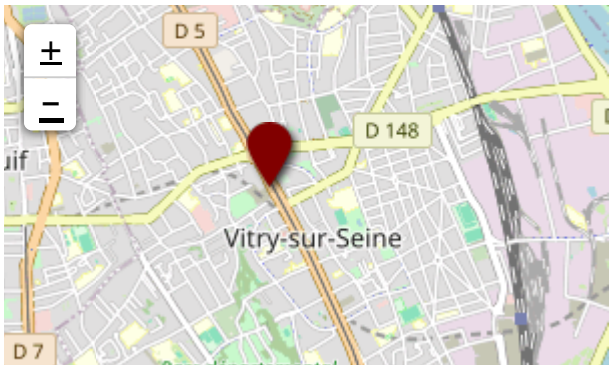

Leaflet (http://leafletjs.com) | © OpenStreetMap (http://www.openstreetmap.org/copyright)

NOM DE L'OPÉRATION

Parc du Coteau, avenue Maximilien-Robespierre, rue Édouard-Tremblay

ÎLE-DE-FRANCE (/CHRONIQUES-DE-SITE/RECHERCHE%20?F%5B0%5D=FIELD_REGION%3A23)

MOYEN ÂGE (/PERIODES/MOYEN-AGE) ÉPOQUE MODERNE (/PERIODES/EPOQUE-MODERNE)

PÉRIODE CONTEMPORAINE (/PERIODES/PERIODE-CONTEMPORAINE)

Inrap Institut national de recherches archéologiques préventives

RÉPUBLIQUE FRANÇAISE
Liberté
Égalité
Fraternité

ZAC GARE DES ARDOINES

ÎLE-DE-FRANCE (/CHRONIQUES-DE-SITE/RECHERCHE?F%5B0%5D=FIELD_REGION%3A23)

Publié le **14 septembre 2022**
Mis à jour le **14 septembre 2022**

À Vitry-sur-Seine, l'Inrap fouille un site dont les vestiges témoignent d'une occupation humaine en bord de Seine depuis le début du Néolithique jusqu'à l'époque médiévale.

LES DÉCOUVERTES

Les fouilles de Vitry-sur-Seine à découvrir pendant les Journées européennes de l'archéologie
(/les-fouilles-de-vitry-sur-seine-decouvrir-pendant-les-journees-europeennes-de-l-15772)

À Vitry-sur-Seine, l'Inrap fouille un site dont les vestiges témoignent d'une occupation humaine en bord de Seine depuis le début...

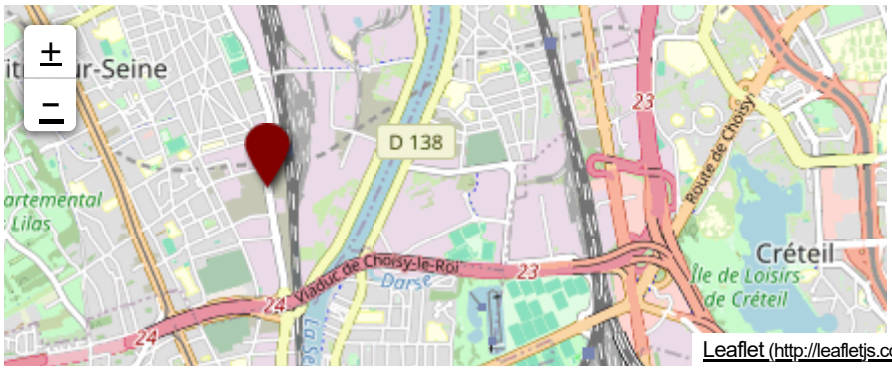

Leaflet (http://leafletjs.com) | © OpenStreetMap (http://www.openstreetmap.org/copyright)

NOM DE L'OPÉRATION

ZAC Gare des Ardoines – Phase 1 – Secteur 1b / rue du Général Malleret Joinville, Rue Léon Geffroy

---

ÎLE-DE-FRANCE (/CHRONIQUES-DE-SITE/RECHERCHE%20?F%5B0%5D=FIELD_REGION%3A23)

NÉOLITHIQUE (/PERIODES/NEOLITHIQUE) ÂGE DU BRONZE (/PERIODES/AGE-DU-BRONZE) ÂGE DU FER (/PERIODES/AGE-DU-FER)

ANTIQUITÉ (/PERIODES/ANTIQUITE) MOYEN ÂGE (/PERIODES/MOYEN-AGE)

FRANCE (/PAYS/FRANCE)