

5.1.4 ELEMENTS DE PATRIMOINE

PRÉFECTURE DE LA RÉGION RHÔNE-ALPES

- 1 AVR. 2004

Direction régionale
des affaires culturelles

Arrêté n° 04-154

Objet : Zone archéologique de saisine sur les dossiers d'urbanisme
Commune de Saint-Jean-de-Bournay (38)

Le Préfet de la région Rhône-Alpes
Préfet du Rhône
Officier de la Légion d'honneur

Vu le code du patrimoine, notamment son livre V ;

Vu le décret n° 2002-89 du 16 janvier 2002 relatif aux procédures administratives et financières en matière d'archéologie préventive, notamment ses articles 1^{er} et 13 ;

Vu le code de l'urbanisme, notamment ses articles L. 421-2-4, R. 421-38-10-1 et R. 442-3-1 ;

Considérant le patrimoine archéologique recensé sur le territoire de la commune de Saint-Jean-de-Bournay, en particulier le site protohistorique des Echarières, ainsi que les vestiges médiévaux du bourg castral et des églises Saint-Jean et Saint-Pierre,

ARRÊTE

Article 1^{er}

Sur la commune de Saint-Jean-de-Bournay sont déterminées cinq zones géographiques en fonction des informations scientifiques conduisant à envisager la présence d'éléments du patrimoine archéologique, comme le prévoit le 1^o de l'article 1^{er} du décret n° 2002-89 susvisé.

Chacune de ces zones est délimitée et identifiée sur le plan, et décrite sur la notice de présentation annexés au présent arrêté.

Article 2

Tous les dossiers de demandes de permis de construire, de démolir et d'autorisation d'installations ou travaux divers situés dans les zones déterminées à l'article 1^{er} du présent arrêté devront être transmis aux services de la Préfecture de région (Direction régionale des affaires culturelles – Service régional de l'archéologie, 6 quai Saint-Vincent, 69283 LYON cedex 01) afin que puissent être prescrites des mesures d'archéologie préventive dans les conditions définies par le décret n° 2002-89 susvisé.

Article 3

Le présent arrêté sera publié au recueil des actes administratifs de la Préfecture de l'Isère et transmis par le Préfet du département de l'Isère au maire de Saint-Jean-de-Bournay qui procèdera à son affichage pendant un mois en mairie à compter de sa réception.

Article 4

L'arrêté et ses annexes (plan délimitant la zone et notice de présentation) seront tenus à disposition du public à la mairie de Saint-Jean-de-Bournay et à la Préfecture de l'Isère.

Article 5

Les zones déterminées à l'article premier du présent arrêté se substituent aux zones archéologiques de consultation sur les documents d'urbanisme lorsque celles-ci ont été précédemment définies.

Article 6

La réalisation des travaux, objets des demandes d'autorisation d'urbanisme mentionnées à l'article 2 du présent arrêté, pourra être subordonnée à l'accomplissement de mesures d'archéologie préventive.

Lorsque des mesures d'archéologie préventive sont prescrites, les décisions d'autorisation d'urbanisme susmentionnées indiquent que l'exécution de ces prescriptions est un préalable à la réalisation des travaux autorisés.

Article 7

Le Directeur régional des affaires culturelles, le préfet du département de l'Isère et le maire de la commune de Saint-Jean-de-Bournay sont chargés, chacun en ce qui le concerne de l'exécution du présent arrêté.

Fait à Lyon, le 1^{er} AVR. 2004
Le Préfet de la région Rhône-Alpes et du département du Rhône
Préfet du Rhône

Pour le Préfet de la Région Rhône-Alpes
et du département du Rhône
par délégation,
Le Secrétaire Général pour les Affaires Régionales



Hervé BOUCHAERT

SAINT-JEAN-DE-BOURNAY (38)

NOTICE DE PRESENTATION DES ZONES ARCHEOLOGIQUES DE SAISINE

Le décret 2002-89 du 16 janvier 2002, relatif aux procédures administratives en matière d'archéologie préventive, prévoit que soient instituées, par arrêté préfectoral, des zones archéologiques de saisine sur certains dossiers d'urbanisme, afin que puissent être édictées des prescriptions d'archéologie préventive.

A ce titre, ont été définies sur la commune de Saint-Jean-de-Bournay, cinq zones dont les délimitations s'appuient sur le passé archéologique très riche de la commune, et sur le potentiel de l'urbanisation.

Une occupation protohistorique est attestée par quelques vestiges mis au jour lors de sondages archéologiques réalisés sur la ZAC de Basse Echarières, où par ailleurs des traces d'occupation romaine sont mentionnées.

Cette occupation d'époque romaine est mal perçue, mais elle semble plus importante que n'ont pu le montrer les observations de surface. Ainsi, de récents sondages réalisés dans et autour la chapelle de Saint-Pierre à Bournay ont mis en évidence des niveaux antiques enfouis à plus de 2m de profondeur. Il est certain que la topographie faite essentiellement de colline favorise les recouvrements et que de nombreux sites romains ou antérieurs ne sont pas directement perceptibles.

Les traces du Moyen Age sont plus apparentes. Autour d'un ancien château féodal, une bourgade s'est développée au cours des siècles, avec ses quartiers artisanaux, ses églises, ses couvents... Une tour dite de Lesdiguières marque encore cette important passé.

Les zones ainsi délimitées sont les suivantes :

1) Eglise St Pierre

Eglise et cimetière du Moyen Age

2) Eglise St Jean

Eglise et cimetière du Moyen Age, nécropole paléochrétienne à proximité

3) Tour de Lesdiguières

Château médiéval, bourg castral ;

4) Les Echarières

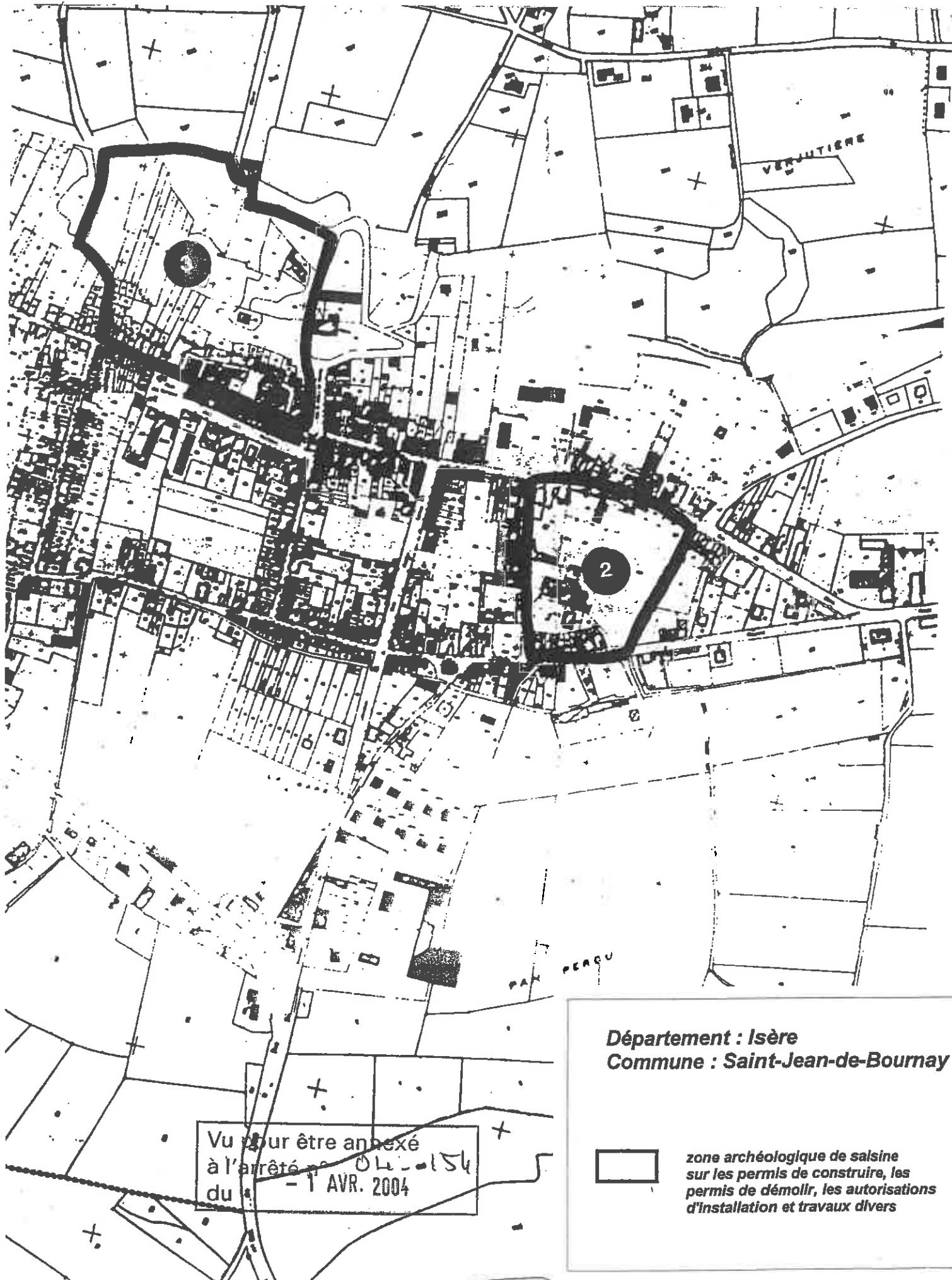
Site protohistorique, et passage probable d'une voie antique

5) Chatillon –Combe Motte

Motte castrale.


Vu pour être annexé
à l'arrêté n° 04.154
du - 1 AVR. 2004

Zones archéologiques de saisine des services de la Préfecture de Région
(Direction Régionale des Affaires Culturelles)

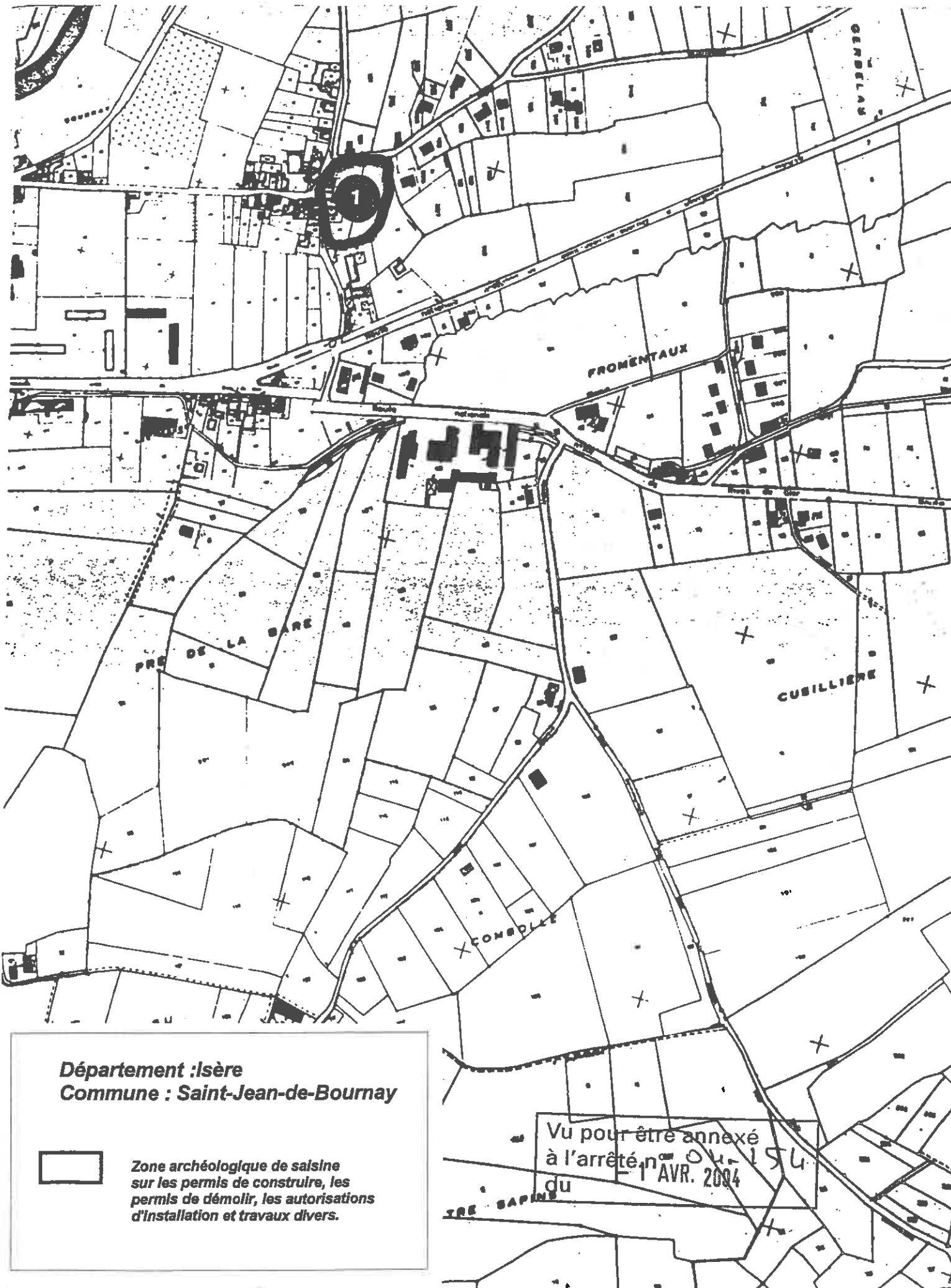


Vu pour être annexé
à l'arrêté n° 04-154
du 1^{er} AVR. 2004

Département : Isère
Commune : Saint-Jean-de-Bournay

 zone archéologique de saisine
sur les permis de construire, les
permis de démolir, les autorisations
d'installation et travaux divers

Zones archéologiques de saisine des services de la Préfecture de Région
(Direction Régionale des Affaires Culturelles)



Département : Isère
Commune : Saint-Jean-de-Bournay



Zone archéologique de saisine
sur les permis de construlre, les
permis de démolir, les autorisations
d'installation et travaux divers.

Vu pour être annexé
à l'arrêté n° 04-154
du 1^{er} AVR. 2004

TRE SAPINS

Service Régional de l'archéologie

Liste des sites archéologiques

- 38 056 0005/BRESSIEUX//Station de la Croix Trouva//Mésolithique/Mésolithique/"Lithique/ haches polies"
- 38 015 0002/ARTAS/"La Petite Forêt/ champ de M. Baret"/mur/Gallo-romain/Gallo-romain/
- 38 015 0003/ARTAS//Rives-Près du hameau de Revolet/mur/Gallo-romain/Gallo-romain/"Tegulae/ céramique commune grise/ scories métal"
- 38 015 0004/ARTAS//Le Cimetière-Entre la Verne et l'étang de la Dame//Gallo-romain/Gallo-romain/céramique
- 38 015 0005/ARTAS//Nord de l'étang de la Verne//Gallo-romain/Gallo-romain/Tegulae
- 38 015 0006/ARTAS//La Blache//Gallo-romain/Gallo-romain/"Tuiles/ céramique/ 3 fragments de tuf (meules ?)"
- 38 015 0007/ARTAS//La Verne - Le long du bois//Gallo-romain/Gallo-romain/céramique
- 38 015 0008/ARTAS/La Maison du Garde//maison forte/Epoque moderne/Epoque moderne/
- 38 015 0009/ARTAS/Eglise paroissiale//église/Moyen-âge/Moyen-âge/
- 38 015 0010/ARTAS/Petit Chatellard//motte castrale/Moyen-âge/Moyen-âge/
- 38 015 0011/ARTAS//Clos Morel/dépôt monétaire/Gallo-romain/Gallo-romain/"tegulae/ monnaies"
- 38 015 0012/ARTAS//La Grande Forêt//Gallo-romain/Gallo-romain/tegulae
- 38 015 0013/ARTAS//Maison Genuir/tumulus/Age du bronze final/Premier Age du fer/
- 38 015 0014/ARTAS//Le Cimetière-Entre la Verne et l'étang de la Dame/cimetière/Gallo-romain/Période récente/
- 38 015 0014/ARTAS//Le Cimetière-Entre la Verne et l'étang de la Dame/nécropole/Gallo-romain/Période récente/
- 38 015 0014/ARTAS//Le Cimetière-Entre la Verne et l'étang de la Dame/inhumation/Gallo-romain/Période récente/
- 38 015 0015/ARTAS//La Verne-Le long du bois/sépulture/Gallo-romain/Période récente/
- 38 015 0016/ARTAS/Eglise Saint-Pierre/Non localisé/église/Moyen-âge/Période récente/
- 38 015 0017/ARTAS/Prieuré Saint-Pierre/Non localisé/prieuré/Moyen-âge/Période récente/
- 38 015 0017/ARTAS/Prieuré Saint-Pierre/Non localisé/bâtiment/Moyen-âge/Période récente/
- 38 016 0001/ARZAY//Bourg/église/Moyen-âge classique/Moyen-âge classique/
- 38 016 0002/ARZAY//Les Vies Crosses//Epoque indéterminée/Epoque indéterminée/Céramique
- 38 016 0003/ARZAY//Chassagne//Gallo-romain/Gallo-romain/"Céramique/ lampes à huile"
- 38 016 0004/ARZAY/Portes de Chassagne/Non localisé//Gallo-romain/Gallo-romain/"Tuiles écrasées/ éléments de construction"
- 38 016 0005/ARZAY//Château Avril/maison forte/Bas moyen-âge/Bas moyen-âge/
- 38 016 0006/ARZAY/Limite Arzay - Semons/Non localisé//Gallo-romain/Gallo-romain/"Nombreux fragments de tuiles/ céramiques (communes/ sigillée)"
- 38 016 0006/ARZAY/Limite Arzay - Semons/Non localisé//Gallo-romain/Gallo-romain/"Nombreux fragments de tuiles/ céramiques (communes/ sigillée)"
- 38 016 0007/ARZAY//Non localisé/thermes/Gallo-romain/Gallo-romain/
- 38 016 0008/ARZAY//Non localisé/voie/Gallo-romain/Gallo-romain/
- 38 025 0001/BALBINS/Limite communale avec Ornacieux (cf G.9442)/Malatrat/commanderie/Moyen-âge/Moyen-âge/
- 38 025 0002/BALBINS/A localiser/Buissonnière/maison forte/Bas moyen-âge/Bas moyen-âge/
- 38 032 0001/BEAUFORT//Content/voie/Gallo-romain/Gallo-romain/
- 38 032 0002/BEAUFORT/Prés Fromental/La Chapelle/chapelle/Moyen-âge/Moyen-âge/
- 38 032 0003/BEAUFORT/"La Baume/ au-dessus du hameau/ près de la D73"/Gallo-romain/Gallo-romain/"Tegulae/ céramique/ sigillées"
- 38 032 0004/BEAUFORT/Presbytère actuel de l'église//église/Moyen-âge classique/Moyen-âge classique/
- 38 032 0004/BEAUFORT/Presbytère actuel de l'église//inhumation/Moyen-âge classique/Moyen-âge classique/
- 38 032 0004/BEAUFORT/Presbytère actuel de l'église//cimetière/Moyen-âge classique/Moyen-âge classique/
- 38 032 0005/BEAUFORT/"Le Château/ au-dessus de l'église"/château fort/Moyen-âge classique/Moyen-âge classique/
- 38 032 0006/BEAUFORT/"La Plaine/ ""au pied de la courbe""//Gallo-romain/Gallo-romain/"""quelques tuiles à rebords erratiques"""

38 032 0007/BEAUFORT//Champ Las//Gallo-romain/Gallo-romain/"céramique/ tegulae"

38 032 0008/BEAUFORT/Presbytère actuel de l'église//inhumation/Moyen-âge classique/Moyen-âge classique/

38 032 0008/BEAUFORT/Presbytère actuel de l'église//cimetière/Moyen-âge classique/Moyen-âge classique/

38 035 0001/BEAUVOIR-DE-MARC/"Le Clapier/ Cul de Boeuf"/Cul de Boeuf/habitat/Néolithique moyen/Néolithique moyen/Céramique et lithique

38 035 0001/BEAUVOIR-DE-MARC/"Le Clapier/ Cul de Boeuf"/Cul de Boeuf/foyer/Néolithique moyen/Néolithique moyen/Céramique et lithique

38 035 0001/BEAUVOIR-DE-MARC/"Le Clapier/ Cul de Boeuf"/Cul de Boeuf/calage/Néolithique moyen/Néolithique moyen/Céramique et lithique

38 035 0002/BEAUVOIR-DE-MARC/"Les Durands/ près de l'église"/inhumation/Moyen-âge classique/Moyen-âge classique/2 monnaies (deniers d'argent de Vienne)

38 035 0002/BEAUVOIR-DE-MARC/"Les Durands/ près de l'église"/caveau/Moyen-âge classique/Moyen-âge classique/2 monnaies (deniers d'argent de Vienne)

38 035 0003/BEAUVOIR-DE-MARC/La Garenne/Les Durands//Gallo-romain/Gallo-romain/"Tuiles à rebords/ 1 monnaie en bronze de Constantin"

38 035 0004/BEAUVOIR-DE-MARC//Les Durands/enceinte urbaine/Moyen-âge/Moyen-âge/

38 035 0004/BEAUVOIR-DE-MARC//Les Durands/bourg castral/Moyen-âge/Moyen-âge/

38 035 0005/BEAUVOIR-DE-MARC/Eglise Notre-Dame/Les Durands/église/Moyen-âge classique/Moyen-âge classique/

38 035 0006/BEAUVOIR-DE-MARC/"Le Clapier/ Cul de Boeuf"/Cul de Boeuf/habitat/Age du bronze final/Age du bronze final/Céramique

38 035 0007/BEAUVOIR-DE-MARC/"Le Clapier/ Cul de Boeuf"/Cul de Boeuf/foyer/Premier Age du fer/Premier Age du fer/

38 035 0007/BEAUVOIR-DE-MARC/"Le Clapier/ Cul de Boeuf"/Cul de Boeuf/calage/Premier Age du fer/Premier Age du fer/

38 035 0008/BEAUVOIR-DE-MARC/"Le Clapier/ Cul de Boeuf"/Cul de Boeuf/sépulture/Gallo-romain/Gallo-romain/Extrême rareté du mobilier céramique

38 035 0008/BEAUVOIR-DE-MARC/"Le Clapier/ Cul de Boeuf"/Cul de Boeuf/inhumation/Gallo-romain/Gallo-romain/Extrême rareté du mobilier céramique

38 035 0009/BEAUVOIR-DE-MARC/La Garenne/Les Durands/château fort/Moyen-âge classique/Moyen-âge classique/

38 035 0009/BEAUVOIR-DE-MARC/La Garenne/Les Durands/motte castrale/Moyen-âge classique/Moyen-âge classique/

38 049 0001/BOSSIEU/A localiser/Le Cellier/maison forte/Moyen-âge classique/Moyen-âge classique/

38 056 0001/BRESSIEUX//Château de Bressieux/château fort/Moyen-âge classique/Moyen-âge classique/

38 056 0001/BRESSIEUX//Château de Bressieux/motte castrale/Moyen-âge classique/Moyen-âge classique/

38 056 0002/BRESSIEUX//Bourg/enceinte urbaine/Moyen-âge/Moyen-âge/

38 056 0003/BRESSIEUX//Hauteurs situées entre Charpenay et le Fouilloud//Gallo-romain/Gallo-romain/tegulae

38 056 0004/BRESSIEUX//Près de la forteresse//Paléolithique/Néolithique/lithique

38 056 0006/BRESSIEUX/Prieuré Saint-Siméon//prieuré/Moyen-âge/Période récente/

38 056 0006/BRESSIEUX/Prieuré Saint-Siméon//bâtiment/Moyen-âge/Période récente/

38 056 0007/BRESSIEUX/Eglise Saint-Siméon//église/Moyen-âge/Période récente/

38 056 0008/BRESSIEUX/Commanderie Le Temple//commanderie/Moyen-âge/Période récente/

38 056 0008/BRESSIEUX/Commanderie Le Temple//bâtiment/Moyen-âge/Période récente/

38 056 0009/BRESSIEUX/Eglise Le Temple//église/Moyen-âge/Période récente/

38 056 0010/BRESSIEUX/B-03 Le Vignoble/Le Vignoble//Epoque indéterminée/Epoque indéterminée/"Scories/ TCA/ céramique"

38 056 0011/BRESSIEUX/B-01 Le Vignoble/Le Vignoble//Epoque indéterminée/Epoque indéterminée/"Tegulae/ céramique/ scorie"

38 058 0001/BREZINS/Chemin de Moras/Ferme Charroud/dépôt monétaire/Bas-empire/Bas-empire/"monnaies 100/ céramique"

38 058 0002/BREZINS//Le Bessey/aqueduc/Gallo-romain/Gallo-romain/

38 058 0003/BREZINS/Bourg//funéraire/Gallo-romain/Gallo-romain/

38 058 0003/BREZINS/Bourg//aqueduc/Gallo-romain/Gallo-romain/

38 058 0003/BREZINS/Bourg//mur/Gallo-romain/Gallo-romain/

38 058 0004/BREZINS//L'eglise/architecture religieuse/Bas moyen-âge/Bas moyen-âge/
38 058 0005/BREZINS//A l'est du chevet de l'ancienne église/inhumation/Moyen-âge/Moyen-âge/
38 058 0005/BREZINS//A l'est du chevet de l'ancienne église/mur/Moyen-âge/Moyen-âge/
38 058 0005/BREZINS//A l'est du chevet de l'ancienne église/cimetière/Moyen-âge/Moyen-âge/
38 058 0006/BREZINS/Bz 01- Champ Canel/Champ Canel//Haut-empire/Haut-empire/"tegulae/ céramiques
sigillée et commune/ ossements humains"
38 058 0007/BREZINS/Bz-02 Gagnage sud/Gagnage Sud//Gallo-romain/Gallo-romain/"Tuiles/ céramique
(tournée grise et rouge)"
38 058 0008/BREZINS/Bz-03 Les Saints/Les Saints//Gallo-romain/Gallo-romain/"tegulae/ imbrices/
fragments de meule/ scories/ sigillée"
38 058 0009/BREZINS/"Bz-07/ Bz-10/ Bz-14 Champ du Taud"/Champ du Taud//Gallo-romain/Moyen-
âge/"tegulae/ imbrices/ céramique"
38 058 0010/BREZINS/Bz-11 Gagnage-sud/Gagnage-sud//Gallo-romain/Gallo-romain/"Tegulae/ imbrices/
céramiques/ sigillée sud-gauloise"
38 058 0011/BREZINS/"Bz-12/ Bz-13 La Grange"/"La Grange/ lieu-dit la Croix Ferrier"/Gallo-romain/Gallo-
romain/"Céramique/ tegulae/ imbrices"
38 058 0012/BREZINS/Bz-15 Petit Rival/"Petit Rival/ lieu-dit le Besson"/Gallo-romain/Epoque
indéterminée/"Tegulae/ imbrices"
38 058 0013/BREZINS//Le Pérelat//Gallo-romain/Gallo-romain/"Sigillée sud-gauloise/ tegulae/ imbrices"
38 058 0014/BREZINS/Bz-16 L'Epine/L'Epine//Gallo-romain/Gallo-romain/"Tegulae/ imbrice"
38 058 0015/BREZINS//Le Grand Plan/occupation/Néolithique/Néolithique/Céramique
38 058 0015/BREZINS//Le Grand Plan/fosse/Néolithique/Néolithique/Céramique
38 058 0016/BREZINS//Les Ardelières/occupation/Age du bronze final/Age du bronze final/"Céramique/
objet en alliage cuivreux"
38 058 0016/BREZINS//Les Ardelières/incinération/Age du bronze final/Age du bronze final/"Céramique/
objet en alliage cuivreux"
38 058 0017/BREZINS//Les Ardelières/occupation/Néolithique/Age du bronze/Céramique
38 058 0017/BREZINS//Les Ardelières/fosse/Néolithique/Age du bronze/Céramique
38 058 0017/BREZINS//Les Ardelières/four/Néolithique/Age du bronze/Céramique
38 058 0017/BREZINS//Les Ardelières/foyer/Néolithique/Age du bronze/Céramique
38 058 0018/BREZINS//Le Grand Plan/four/Néolithique/Néolithique/
38 058 0019/BREZINS//Le Grand Plan/voie/Gallo-romain/Gallo-romain/
38 058 0019/BREZINS//Le Grand Plan/fossé/Gallo-romain/Gallo-romain/
38 058 0019/BREZINS//Le Grand Plan/pavage/Gallo-romain/Gallo-romain/
38 058 0020/BREZINS/Bz-17 Baradière/Baradière//Haut-empire/Haut-empire/"Tegulae/ céramique/ verre"
01 063 0001/BRION//sur la pente des Montelliers/mur/Haut-empire/Haut-empire/Mobilier
01 063 0003/BRION//Le Molard/enceinte/Moyen-âge classique/Moyen-âge classique/
01 063 0003/BRION//Le Molard/rempart/Moyen-âge classique/Moyen-âge classique/
01 063 0004/BRION/ruines du château/Le Mollard/château fort/Moyen-âge classique/Moyen-âge classique/
01 063 0005/BRION/dans un champ voisin du village/?/cimetière/Haut moyen-âge/Haut moyen-âge/
01 063 0005/BRION/dans un champ voisin du village/?/inhumation/Haut moyen-âge/Haut moyen-âge/
01 063 0006/BRION//Les trois Mamelons - Bois de Lolliat/dépôt monétaire/Bas-empire/Bas-empire/monnaies
38 069 0001/CHAMPIER//La Blache/villa/Gallo-romain/Gallo-romain/
38 069 0002/CHAMPIER//Bois Pitoud/bains/Gallo-romain/Gallo-romain/
38 069 0002/CHAMPIER//Bois Pitoud/bâtiment/Gallo-romain/Gallo-romain/
38 069 0003/CHAMPIER/Pré moulin/Flévin//Gallo-romain/Gallo-romain/Céramique
38 069 0004/CHAMPIER/Le Gachet/Les Grolles//Gallo-romain/Gallo-romain/Tuiles
38 069 0005/CHAMPIER/Chapelle St Marcellin/Flévin/architecture religieuse/Moyen-âge/Moyen-âge/
38 069 0006/CHAMPIER//Le Châtelard/château fort/Moyen-âge/Moyen-âge/
38 069 0007/CHAMPIER//Pré Moulin//Gallo-romain/Gallo-romain/Tegulae
38 069 0008/CHAMPIER//La Blache/aqueduc/Gallo-romain/Gallo-romain/
38 069 0009/CHAMPIER//La Blache/aqueduc/Gallo-romain/Gallo-romain/
38 069 0009/CHAMPIER//La Blache/bassin/Gallo-romain/Gallo-romain/
01 090 0001/CHATENAY//Biars (Biard)/château fort/Moyen-âge/Moyen-âge/
01 090 0002/CHATENAY/Commanderie des Hospitaliers de St.-Jean-de-Jérusalem/La
Commanderie/hôpital/Moyen-âge classique/Moyen-âge classique/
01 090 0003/CHATENAY/Eglise St.-Pierre et prieuré/Chatenay/église/Haut moyen-âge/Haut moyen-âge/

01 090 0004/CHATENAY/ancienne église dite chapelle des Hospitaliers de St.-Jean-de-Jérusalem/La Commanderie/église/Moyen-âge classique/Moyen-âge classique/
01 090 0005/CHATENAY/Commanderie des Hospitaliers de St.-Jean-de-Jérusalem/La Commanderie/commanderie/Moyen-âge classique/Moyen-âge classique/
01 090 0006/CHATENAY/Commanderie des Hospitaliers de St.-Jean-de-Jérusalem/La Commanderie/habitat/Bas moyen-âge/Bas moyen-âge/
01 090 0007/CHATENAY/Commanderie des Hospitaliers de St.-Jean-de-Jérusalem/La Commanderie/exploitation agricole/Epoque contemporaine/Epoque contemporaine/
01 090 0007/CHATENAY/Commanderie des Hospitaliers de St.-Jean-de-Jérusalem/La Commanderie/grange/Epoque contemporaine/Epoque contemporaine/
01 090 0008/CHATENAY/Eglise St.-Pierre et prieuré/Chatenay/église/Moyen-âge classique/Moyen-âge classique/
01 090 0008/CHATENAY/Eglise St.-Pierre et prieuré/Chatenay/prieuré/Moyen-âge classique/Moyen-âge classique/
38 093 0001/CHATENAY/C-01 Les cres/Les Cres//Gallo-romain/Gallo-romain/"Tegulae/ imbrices/ céramique/ scories"
38 093 0002/CHATENAY/C-02 Le Cres/Le Cres//Gallo-romain/Gallo-romain/"Scories ""lourde""/ Tegulae/ imbrices"
38 093 0003/CHATENAY/C-03 Le Flachet/Le Flachay//Gallo-romain/Gallo-romain/"Tegulae/ imbrices/ céramique/ fragment de meule/ scories"
38 093 0004/CHATENAY/C-04 Les Cres/Les Cres//Gallo-romain/Gallo-romain/"Tegulae/ imbrices"
38 093 0005/CHATENAY/C-05 Chanaud/Pré Chanoux-Chassagne//Gallo-romain/Gallo-romain/"Caramique/ tegulae"
38 093 0006/CHATENAY/C-08 Le Saget/La Saget//Gallo-romain/Gallo-romain/"Céramique/ tegulae/ verre/ peson/ scories"
38 093 0007/CHATENAY/C-10 Combe Cuzin/Combe Cuzin//Gallo-romain/Moyen-âge/"Céramique/ scories/ fragments de meules/ verre/ peson/ TCA"
38 094 0001/CHATONNAY/Muraille ou territoire de Saint-Paul/La Batie/monastère/Moyen-âge classique/Moyen-âge classique/
38 094 0002/CHATONNAY//Saint-Hugon/sarcophage/Moyen-âge classique/Moyen-âge classique/
38 094 0002/CHATONNAY//Saint-Hugon/sépulture/Moyen-âge classique/Moyen-âge classique/
38 094 0003/CHATONNAY//Village/économie/Haut moyen-âge/Haut moyen-âge/
38 094 0004/CHATONNAY/Les Biesses/Les Brosses/cimetière/Haut moyen-âge/Haut moyen-âge/
38 094 0004/CHATONNAY/Les Biesses/Les Brosses/inhumation/Haut moyen-âge/Haut moyen-âge/
38 094 0005/CHATONNAY/Vieux Château/Châteauvieux/mur/Moyen-âge classique/Moyen-âge classique/
38 094 0005/CHATONNAY/Vieux Château/Châteauvieux/rempart/Moyen-âge classique/Moyen-âge classique/
38 094 0005/CHATONNAY/Vieux Château/Châteauvieux/talus/Moyen-âge classique/Moyen-âge classique/
38 094 0005/CHATONNAY/Vieux Château/Châteauvieux/chemin/Moyen-âge classique/Moyen-âge classique/
38 094 0005/CHATONNAY/Vieux Château/Châteauvieux/motte castrale/Moyen-âge classique/Moyen-âge classique/
38 094 0005/CHATONNAY/Vieux Château/Châteauvieux/fossé/Moyen-âge classique/Moyen-âge classique/
38 094 0006/CHATONNAY/Le Calvaire/Tour de l'Horloge/château fort/Moyen-âge/Moyen-âge/
38 094 0006/CHATONNAY/Le Calvaire/Tour de l'Horloge/motte castrale/Moyen-âge/Moyen-âge/
38 094 0007/CHATONNAY/Eglise Saint-Christophe et Sainte-Catherine/Saint-Christophe/église/Moyen-âge classique/Moyen-âge classique/
38 094 0008/CHATONNAY//Bourg/village/Haut moyen-âge/Haut moyen-âge/
38 094 0009/CHATONNAY//Village/architecture religieuse/Moyen-âge classique/Moyen-âge classique/
38 094 0010/CHATONNAY//Village/château fort/Moyen-âge classique/Moyen-âge classique/
38 094 0011/CHATONNAY/Prieuré Saint-Christophe et Sainte- Catherine/Saint-Christophe/prieuré/Bas moyen-âge/Bas moyen-âge/
38 094 0012/CHATONNAY//Saint-Christophe/cimetière/Moyen-âge classique/Moyen-âge classique/
38 121 0001/COMMELLE/"Mentions de ""villa""/Site à localiser/occupation/Haut moyen-âge/Haut moyen-âge/
38 141 0001/CULIN//Barracan-En contrebas du chemin des Eparres//Gallo-romain/Gallo-romain/"débris d'amphores/ tegulae/ monnaie Gratien et Diocle"

38 161 0001/FARAMANS//La Charrière-A l'emplacement d'une croix/église/Moyen-âge classique/Moyen-âge classique/
 38 180 0001/GILLONNAY//Notre-Dame-du-Mont/inhumation/Moyen-âge classique/Moyen-âge classique/
 38 180 0001/GILLONNAY//Notre-Dame-du-Mont/cimetière/Moyen-âge classique/Moyen-âge classique/
 38 180 0001/GILLONNAY//Notre-Dame-du-Mont/chapelle/Moyen-âge classique/Moyen-âge classique/
 38 180 0002/GILLONNAY//Château Pointière/château fort/Bas moyen-âge/Bas moyen-âge/
 38 180 0003/GILLONNAY//Château Montgotier/maison forte/Bas moyen-âge/Bas moyen-âge/
 38 180 0004/GILLONNAY//"Château de Prarond/ actuelle ferme Normand"/château fort/Bas moyen-âge/Bas moyen-âge/
 38 180 0005/GILLONNAY/Grange Chenavier/"Chene Noire"/établissement de religieux/Moyen-âge/Moyen-âge/
 38 180 0006/GILLONNAY/Eglise Saint-Maurice//église/Moyen-âge/Période récente/
 38 180 0007/GILLONNAY//"Vers l'Epine/ dans la plaine"/Gallo-romain/Gallo-romain/tegulae
 38 180 0008/GILLONNAY//La Perrière-A l'Est de Notre-Dame du Mont vers Charpenney/maison forte/Bas moyen-âge/Bas moyen-âge/
 38 180 0009/GILLONNAY//Ternant-Sous la D73/maison/Bas moyen-âge/Bas moyen-âge/
 38 180 0009/GILLONNAY//Ternant-Sous la D73/fossés (réseau de)/Bas moyen-âge/Bas moyen-âge/
 38 180 0010/GILLONNAY//Rafour-Dans la plaine/voie/Gallo-romain/Gallo-romain/
 38 180 0011/GILLONNAY//L'Horme/Au sud du village/construction/Gallo-romain/Gallo-romain/
 38 180 0012/GILLONNAY//Prieuré Saint-Maurice//prieuré/Moyen-âge/Période récente/
 38 180 0013/GILLONNAY//G-06 Gagnage/Gagnage//Haut-empire/Bas-empire/"Céramique/ tegulae/ imbrices"
 38 180 0014/GILLONNAY//G-01/ 02/ 03/ 04/ 05 Gagnage"/Gagnage//Gallo-romain/Gallo-romain/"Tegulae/ imbrices/ Céramique/ scories"
 38 180 0015/GILLONNAY//G-08 Gagnage/Gagnage//Gallo-romain/Epoque indéterminée/"Tegulae/ imbrices"
 38 180 0016/GILLONNAY//G-09 Gagnage/Gagnage//Gallo-romain/Epoque indéterminée/"Tegulae/ imbrices"
 38 130 0001/LA COTE-SAINT-ANDRE//Au sud de la coté Saint André/Plaine de la Bièvre-Non localisé/organisation du territoire/Gallo-romain/Gallo-romain/
 38 130 0001/LA COTE-SAINT-ANDRE//Au sud de la coté Saint André/Plaine de la Bièvre-Non localisé/trace agraire/Gallo-romain/Gallo-romain/
 38 130 0002/LA COTE-SAINT-ANDRE//"Propriété de M. Desormeaux/ le long du chemin vicinal 7-Non localisé"/habitat/Gallo-romain/Gallo-romain/Céramique
 38 130 0003/LA COTE-SAINT-ANDRE//"Vers Balbins/ la Croix Soulier"/bloc/Gallo-romain/Gallo-romain/Monnaies
 38 130 0003/LA COTE-SAINT-ANDRE//"Vers Balbins/ la Croix Soulier"/inscription/Gallo-romain/Gallo-romain/Monnaies
 38 130 0004/LA COTE-SAINT-ANDRE//72 avenue Camille Rocher/Le Chuzeau ou Mas Paradis/funéraire/Gallo-romain/Gallo-romain/Céramique
 38 130 0004/LA COTE-SAINT-ANDRE//72 avenue Camille Rocher/Le Chuzeau ou Mas Paradis/sarcophage/Gallo-romain/Gallo-romain/Céramique
 38 130 0005/LA COTE-SAINT-ANDRE//Sur la route de Champier/Poulardière ou S Laurent corps/cimetière/Epoque indéterminée/Epoque indéterminée/
 38 130 0006/LA COTE-SAINT-ANDRE//Abbaye de Laval-Non localisé/monastère/Moyen-âge classique/Moyen-âge classique/
 38 130 0007/LA COTE-SAINT-ANDRE//château fort/Moyen-âge/Moyen-âge/
 38 130 0008/LA COTE-SAINT-ANDRE//Château d'Allivet/maison forte/Moyen-âge/Moyen-âge/
 38 130 0009/LA COTE-SAINT-ANDRE//Eglise St André//église/Moyen-âge classique/Moyen-âge classique/
 38 130 0010/LA COTE-SAINT-ANDRE//La Halle/Place de la Halle/halle/Moyen-âge classique/Moyen-âge classique/
 38 130 0011/LA COTE-SAINT-ANDRE//Abbaye Notre-Dame-de-Val-Bressieux/Non localisé/monastère/Période récente/Période récente/
 38 130 0011/LA COTE-SAINT-ANDRE//Abbaye Notre-Dame-de-Val-Bressieux/Non localisé/bâtiment/Période récente/Période récente/
 38 130 0012/LA COTE-SAINT-ANDRE//Eglise Notre-Dame-de-Val-Bressieux/Non localisé/église/Période récente/Période récente/
 38 130 0013/LA COTE-SAINT-ANDRE//Couvent des Récollets/Non localisé/couvent/Période récente/Période récente/

38 130 0013/LA COTE-SAINT-ANDRE/Couvent des Récollets/Non localisé/bâtiment/Période récente/Période récente/
38 130 0014/LA COTE-SAINT-ANDRE/Prieuré Costa/Non localisé/prieuré/Moyen-âge/Période récente/
38 130 0014/LA COTE-SAINT-ANDRE/Prieuré Costa/Non localisé/bâtiment/Moyen-âge/Période récente/
38 130 0015/LA COTE-SAINT-ANDRE/Chapelle Costa/Non localisé/chapelle/Moyen-âge/Période récente/
38 130 0016/LA COTE-SAINT-ANDRE//Le Rival/tombe à char/Âge du bronze final/Âge du bronze final/
38 130 0016/LA COTE-SAINT-ANDRE//Le Rival/tumulus/Âge du bronze final/Âge du bronze final/
38 130 0017/LA COTE-SAINT-ANDRE/ZAC des Olagnières/"Rival/ Les Olagnières"/inhumation/Moyen-âge/Moyen-âge/Céramique
38 130 0017/LA COTE-SAINT-ANDRE/ZAC des Olagnières/"Rival/ Les Olagnières"/sépulture/Moyen-âge/Moyen-âge/Céramique
38 130 0018/LA COTE-SAINT-ANDRE/ZAC des Olagnières/"Rival/ les Olagnières"/occupation/Moyen-âge classique/Moyen-âge classique/céramique commune grise
38 130 0018/LA COTE-SAINT-ANDRE/ZAC des Olagnières/"Rival/ les Olagnières"/trou de poteau/Moyen-âge classique/Moyen-âge classique/céramique commune grise
38 130 0018/LA COTE-SAINT-ANDRE/ZAC des Olagnières/"Rival/ les Olagnières"/empierrement/Moyen-âge classique/Moyen-âge classique/céramique commune grise
38 130 0018/LA COTE-SAINT-ANDRE/ZAC des Olagnières/"Rival/ les Olagnières"/fosse/Moyen-âge classique/Moyen-âge classique/céramique commune grise
38 130 0019/LA COTE-SAINT-ANDRE/ZAC des Olagnières/"Rival/ Les Olagnières"/occupation/Âge du bronze final/Premier Âge du fer/céramiques
38 130 0019/LA COTE-SAINT-ANDRE/ZAC des Olagnières/"Rival/ Les Olagnières"/fossé/Âge du bronze final/Premier Âge du fer/céramiques
38 130 0019/LA COTE-SAINT-ANDRE/ZAC des Olagnières/"Rival/ Les Olagnières"/foyer/Âge du bronze final/Premier Âge du fer/céramiques
38 130 0019/LA COTE-SAINT-ANDRE/ZAC des Olagnières/"Rival/ Les Olagnières"/trou de poteau/Âge du bronze final/Premier Âge du fer/céramiques
38 130 0020/LA COTE-SAINT-ANDRE/ZAC des Olagnières/"Rival/ Les Olagnières"/forge/Bas-empire/Moyen-âge classique/"Céramiques/ scories de fer/ culots/"
38 130 0020/LA COTE-SAINT-ANDRE/ZAC des Olagnières/"Rival/ Les Olagnières"/habitat/Bas-empire/Moyen-âge classique/"Céramiques/ scories de fer/ culots/"
38 130 0020/LA COTE-SAINT-ANDRE/ZAC des Olagnières/"Rival/ Les Olagnières"/bâtiment/Bas-empire/Moyen-âge classique/"Céramiques/ scories de fer/ culots/"
38 130 0020/LA COTE-SAINT-ANDRE/ZAC des Olagnières/"Rival/ Les Olagnières"/fosse/Bas-empire/Moyen-âge classique/"Céramiques/ scories de fer/ culots/"
38 130 0020/LA COTE-SAINT-ANDRE/ZAC des Olagnières/"Rival/ Les Olagnières"/trou de poteau/Bas-empire/Moyen-âge classique/"Céramiques/ scories de fer/ culots/"
38 130 0021/LA COTE-SAINT-ANDRE/ZAC des Olagnières/"Rival/ Les Olagnières"/habitat/Moyen-âge classique/Moyen-âge classique/céramiques communes à pâte grise
38 130 0021/LA COTE-SAINT-ANDRE/ZAC des Olagnières/"Rival/ Les Olagnières"/fosse/Moyen-âge classique/Moyen-âge classique/céramiques communes à pâte grise
38 130 0021/LA COTE-SAINT-ANDRE/ZAC des Olagnières/"Rival/ Les Olagnières"/trou de poteau/Moyen-âge classique/Moyen-âge classique/céramiques communes à pâte grise
38 130 0021/LA COTE-SAINT-ANDRE/ZAC des Olagnières/"Rival/ Les Olagnières"/fosse/Moyen-âge classique/Moyen-âge classique/céramiques communes à pâte grise
38 130 0022/LA COTE-SAINT-ANDRE/ZAC des Olagnières/"Rival/ Les Olagnières"/drain/Moyen-âge classique/Moyen-âge classique/
38 130 0022/LA COTE-SAINT-ANDRE/ZAC des Olagnières/"Rival/ Les Olagnières"/parcellaire/Moyen-âge classique/Moyen-âge classique/
38 130 0022/LA COTE-SAINT-ANDRE/ZAC des Olagnières/"Rival/ Les Olagnières"/fossé/Moyen-âge classique/Moyen-âge classique/
38 130 0023/LA COTE-SAINT-ANDRE/CSA-03 La Magdeleine/La Madeleine//Gallo-romain/Gallo-romain/"tegulae/ imbrices/ céramiques pierre ollaire/ clous/ scories"
38 130 0024/LA COTE-SAINT-ANDRE/CSA-04 La Magdeleine/La Magdelaine//Gallo-romain/Gallo-romain/"tegulae/ imbrices/ céramique non tournée grise"
38 130 0025/LA COTE-SAINT-ANDRE/Garriez/Chuzeaux//Néolithique final/Âge du bronze ancien/1 pointe de flèche en silex

38 130 0026/LA COTE-SAINT-ANDRE/ZAC des Olagnières/"Rival/ Les Olagnières"/fossé/Age du bronze final/Premier Age du fer/
38 130 0026/LA COTE-SAINT-ANDRE/ZAC des Olagnières/"Rival/ Les Olagnières"/fosse/Age du bronze final/Premier Age du fer/
38 130 0026/LA COTE-SAINT-ANDRE/ZAC des Olagnières/"Rival/ Les Olagnières"/foyer/Age du bronze final/Premier Age du fer/
38 130 0027/LA COTE-SAINT-ANDRE/ZAC des Olagnières/"Rival/ Les Olagnières"/fosse/République/République/"Céramique/ tegulae/ charbons de bois/ nodules de terre cuite/ galets"
38 130 0027/LA COTE-SAINT-ANDRE/ZAC des Olagnières/"Rival/ Les Olagnières"/trou de poteau/République/République/"Céramique/ tegulae/ charbons de bois/ nodules de terre cuite/ galets"
38 130 0027/LA COTE-SAINT-ANDRE/ZAC des Olagnières/"Rival/ Les Olagnières"/habitat/République/République/"Céramique/ tegulae/ charbons de bois/ nodules de terre cuite/ galets"
38 130 0027/LA COTE-SAINT-ANDRE/ZAC des Olagnières/"Rival/ Les Olagnières"/bâtiment/République/République/"Céramique/ tegulae/ charbons de bois/ nodules de terre cuite/ galets"
38 130 0028/LA COTE-SAINT-ANDRE/ZAC des Olagnières/"Rival/ Les Olagnières"/habitat/République/Haut-empire/"Céramique/ tegulae/ charbons de bois/ nodules de terre cuite/ galets"
38 130 0028/LA COTE-SAINT-ANDRE/ZAC des Olagnières/"Rival/ Les Olagnières"/bâtiment/République/Haut-empire/"Céramique/ tegulae/ charbons de bois/ nodules de terre cuite/ galets"
38 130 0028/LA COTE-SAINT-ANDRE/ZAC des Olagnières/"Rival/ Les Olagnières"/fossé/République/Haut-empire/"Céramique/ tegulae/ charbons de bois/ nodules de terre cuite/ galets"
38 130 0028/LA COTE-SAINT-ANDRE/ZAC des Olagnières/"Rival/ Les Olagnières"/fosse/République/Haut-empire/"Céramique/ tegulae/ charbons de bois/ nodules de terre cuite/ galets"
38 130 0028/LA COTE-SAINT-ANDRE/ZAC des Olagnières/"Rival/ Les Olagnières"/sol d'occupation/République/Haut-empire/"Céramique/ tegulae/ charbons de bois/ nodules de terre cuite/ galets"
38 130 0028/LA COTE-SAINT-ANDRE/ZAC des Olagnières/"Rival/ Les Olagnières"/trou de poteau/République/Haut-empire/"Céramique/ tegulae/ charbons de bois/ nodules de terre cuite/ galets"
38 130 0029/LA COTE-SAINT-ANDRE/ZAC des Olagnières/"Rival/ Les Olagnières"/bâtiment/Moyen-âge/Moyen-âge/Céramique
38 130 0029/LA COTE-SAINT-ANDRE/ZAC des Olagnières/"Rival/ Les Olagnières"/fosse/Moyen-âge/Moyen-âge/Céramique
38 130 0029/LA COTE-SAINT-ANDRE/ZAC des Olagnières/"Rival/ Les Olagnières"/habitat/Moyen-âge/Moyen-âge/Céramique
38 130 0029/LA COTE-SAINT-ANDRE/ZAC des Olagnières/"Rival/ Les Olagnières"/silo/Moyen-âge/Moyen-âge/Céramique
38 130 0029/LA COTE-SAINT-ANDRE/ZAC des Olagnières/"Rival/ Les Olagnières"/trou de poteau/Moyen-âge/Moyen-âge/Céramique
38 130 0030/LA COTE-SAINT-ANDRE/ZAC des Olagnières/"Rival/ Les Olagnières"/occupation/Bas-empire/Bas-empire/"Céramique/ tegulae/ charbons de bois/ nodules de terre cuite/ galets"
38 130 0030/LA COTE-SAINT-ANDRE/ZAC des Olagnières/"Rival/ Les Olagnières"/fondation/Bas-empire/Bas-empire/"Céramique/ tegulae/ charbons de bois/ nodules de terre cuite/ galets"
38 130 0030/LA COTE-SAINT-ANDRE/ZAC des Olagnières/"Rival/ Les Olagnières"/fosse/Bas-empire/Bas-empire/"Céramique/ tegulae/ charbons de bois/ nodules de terre cuite/ galets"
38 130 0031/LA COTE-SAINT-ANDRE/ZAC des Olagnières/"Rival/ Les Olagnières"/occupation/Bas-empire/Bas-empire/Céramique
38 130 0031/LA COTE-SAINT-ANDRE/ZAC des Olagnières/"Rival/ Les Olagnières"/fosse/Bas-empire/Bas-empire/Céramique
38 130 0032/LA COTE-SAINT-ANDRE/ZAC des Olagnières/"Rival/ Les Olagnières"/drain/Haut-empire/Haut-empire/
38 130 0032/LA COTE-SAINT-ANDRE/ZAC des Olagnières/"Rival/ Les Olagnières"/exploitation agricole/Haut-empire/Haut-empire/

38 130 0032/LA COTE-SAINT-ANDRE/ZAC des Olagnières/"Rival/ Les Olagnières"/fossé/Haut-empire/Haut-empire/
38 130 0032/LA COTE-SAINT-ANDRE/ZAC des Olagnières/"Rival/ Les Olagnières"/fosse/Haut-empire/Haut-empire/
38 130 0033/LA COTE-SAINT-ANDRE/ZAC des Olagnières/"Rival/ Les Olagnières"/habitat/Haut moyen-âge/Haut moyen-âge/"Céramique/ faune/ rejets de forge"
38 130 0033/LA COTE-SAINT-ANDRE/ZAC des Olagnières/"Rival/ Les Olagnières"/four/Haut moyen-âge/Haut moyen-âge/"Céramique/ faune/ rejets de forge"
38 130 0033/LA COTE-SAINT-ANDRE/ZAC des Olagnières/"Rival/ Les Olagnières"/foyer/Haut moyen-âge/Haut moyen-âge/"Céramique/ faune/ rejets de forge"
38 130 0033/LA COTE-SAINT-ANDRE/ZAC des Olagnières/"Rival/ Les Olagnières"/bâtiment/Haut moyen-âge/Haut moyen-âge/"Céramique/ faune/ rejets de forge"
38 130 0033/LA COTE-SAINT-ANDRE/ZAC des Olagnières/"Rival/ Les Olagnières"/fossé/Haut moyen-âge/Haut moyen-âge/"Céramique/ faune/ rejets de forge"
38 130 0033/LA COTE-SAINT-ANDRE/ZAC des Olagnières/"Rival/ Les Olagnières"/fosse/Haut moyen-âge/Haut moyen-âge/"Céramique/ faune/ rejets de forge"
38 130 0033/LA COTE-SAINT-ANDRE/ZAC des Olagnières/"Rival/ Les Olagnières"/silos/Haut moyen-âge/Haut moyen-âge/"Céramique/ faune/ rejets de forge"
38 130 0033/LA COTE-SAINT-ANDRE/ZAC des Olagnières/"Rival/ Les Olagnières"/trous de poteau (ensemble de)/Haut moyen-âge/Haut moyen-âge/"Céramique/ faune/ rejets de forge"
38 130 0034/LA COTE-SAINT-ANDRE/ZAC des Olagnières/"Rival/ Les Olagnières"/sépulture/Haut moyen-âge/Moyen-âge classique/
38 130 0034/LA COTE-SAINT-ANDRE/ZAC des Olagnières/"Rival/ Les Olagnières"/inhumation/Haut moyen-âge/Moyen-âge classique/
38 130 0035/LA COTE-SAINT-ANDRE/ZAC des Olagnières/"Rival/ Les Olagnières"/chemin/Haut moyen-âge/Haut moyen-âge/"Faune/ céramique"
38 130 0035/LA COTE-SAINT-ANDRE/ZAC des Olagnières/"Rival/ Les Olagnières"/fossés (réseau de)/Haut moyen-âge/Haut moyen-âge/"Faune/ céramique"
38 130 0035/LA COTE-SAINT-ANDRE/ZAC des Olagnières/"Rival/ Les Olagnières"/habitat/Haut moyen-âge/Haut moyen-âge/"Faune/ céramique"
38 130 0035/LA COTE-SAINT-ANDRE/ZAC des Olagnières/"Rival/ Les Olagnières"/bâtiment/Haut moyen-âge/Haut moyen-âge/"Faune/ céramique"
38 130 0035/LA COTE-SAINT-ANDRE/ZAC des Olagnières/"Rival/ Les Olagnières"/fosse/Haut moyen-âge/Haut moyen-âge/"Faune/ céramique"
38 130 0035/LA COTE-SAINT-ANDRE/ZAC des Olagnières/"Rival/ Les Olagnières"/silos/Haut moyen-âge/Haut moyen-âge/"Faune/ céramique"
38 130 0036/LA COTE-SAINT-ANDRE/Rempart sud/5 rue Salomon/enceinte/Bas moyen-âge/Bas moyen-âge/
38 130 0036/LA COTE-SAINT-ANDRE/Rempart sud/5 rue Salomon/rempart/Bas moyen-âge/Bas moyen-âge/
38 130 0036/LA COTE-SAINT-ANDRE/Rempart sud/5 rue Salomon/tour/Bas moyen-âge/Bas moyen-âge/
38 130 0037/LA COTE-SAINT-ANDRE/Station d'épuration/Rival/forge/Haut moyen-âge/Haut moyen-âge/"Fragments de céramique commune grise/ fragment de pot en pierre ollaire"
38 130 0037/LA COTE-SAINT-ANDRE/Station d'épuration/Rival/mur/Haut moyen-âge/Haut moyen-âge/"Fragments de céramique commune grise/ fragment de pot en pierre ollaire"
38 130 0037/LA COTE-SAINT-ANDRE/Station d'épuration/Rival/habitat/Haut moyen-âge/Haut moyen-âge/"Fragments de céramique commune grise/ fragment de pot en pierre ollaire"
38 130 0037/LA COTE-SAINT-ANDRE/Station d'épuration/Rival/fosse/Haut moyen-âge/Haut moyen-âge/"Fragments de céramique commune grise/ fragment de pot en pierre ollaire"
38 130 0037/LA COTE-SAINT-ANDRE/Station d'épuration/Rival/trou de poteau/Haut moyen-âge/Haut moyen-âge/"Fragments de céramique commune grise/ fragment de pot en pierre ollaire"
38 130 0038/LA COTE-SAINT-ANDRE/Station d'épuration/Rival/occupation/Âge du bronze/Âge du bronze/"galets de quartzite/ charbon de bois"
38 130 0038/LA COTE-SAINT-ANDRE/Station d'épuration/Rival/fosse/Âge du bronze/Âge du bronze/"galets de quartzite/ charbon de bois"
38 130 0038/LA COTE-SAINT-ANDRE/Station d'épuration/Rival/foyer/Âge du bronze/Âge du bronze/"galets de quartzite/ charbon de bois"

38 130 0039/LA COTE-SAINT-ANDRE/CSA-07 A Vierre/Verrière//Epoque indéterminée/Epoque indéterminée/"4 anneaux moulés en grappe en bronze/ 1 bloc de bronze"

38 130 0040/LA COTE-SAINT-ANDRE/CSA-08 La Magdelaine/La Magdelaine//Haut-empire/Bas-empire/"Tegulae/ imbrices"

38 130 0041/LA COTE-SAINT-ANDRE/"CSA-09/ CSA-10 Les Charpillattes"/Les Charpillattes//Gallo-romain/Epoque indéterminée/"Tegulae/ imbrices/ galets/ céramique"

38 130 0042/LA COTE-SAINT-ANDRE//La Magdelaine//Gallo-romain/Gallo-romain/"Sigillée sud-gauloise/ tegulae/ imbrices/ céramique"

38 130 0043/LA COTE-SAINT-ANDRE/Maison de Jeanne Terrail/Place de la Halle/cave/Epoque moderne/Epoque moderne/

38 130 0043/LA COTE-SAINT-ANDRE/Maison de Jeanne Terrail/Place de la Halle/maison/Epoque moderne/Epoque moderne/

38 130 0044/LA COTE-SAINT-ANDRE//Le Clapier//Gallo-romain/Gallo-romain/"Tegulae/ imbrices/ verre"

38 130 0045/LA COTE-SAINT-ANDRE/CSA-11 Les Charpillattes/Les Charpillattes//Epoque indéterminée/Epoque indéterminée/"Tuiles/ scories"

38 130 0046/LA COTE-SAINT-ANDRE//ZAC du Rival-Olagnières/habitat/Bas-empire/Haut moyen-âge/Céramiques

38 130 0046/LA COTE-SAINT-ANDRE//ZAC du Rival-Olagnières/bâtiment/Bas-empire/Haut moyen-âge/Céramiques

38 130 0046/LA COTE-SAINT-ANDRE//ZAC du Rival-Olagnières/dépotoir/Bas-empire/Haut moyen-âge/Céramiques

38 130 0046/LA COTE-SAINT-ANDRE//ZAC du Rival-Olagnières/fosse/Bas-empire/Haut moyen-âge/Céramiques

38 130 0046/LA COTE-SAINT-ANDRE//ZAC du Rival-Olagnières/foyer/Bas-empire/Haut moyen-âge/Céramiques

38 130 0046/LA COTE-SAINT-ANDRE//ZAC du Rival-Olagnières/trou de poteau/Bas-empire/Haut moyen-âge/Céramiques

38 130 0047/LA COTE-SAINT-ANDRE//ZAC du Rival-Olagnières/bâtiment/Moyen-âge/Moyen-âge/Céramique

38 130 0047/LA COTE-SAINT-ANDRE//ZAC du Rival-Olagnières/fosse/Moyen-âge/Moyen-âge/Céramique

38 130 0047/LA COTE-SAINT-ANDRE//ZAC du Rival-Olagnières/fosse/Moyen-âge/Moyen-âge/Céramique

38 130 0047/LA COTE-SAINT-ANDRE//ZAC du Rival-Olagnières/habitat/Moyen-âge/Moyen-âge/Céramique

38 130 0047/LA COTE-SAINT-ANDRE//ZAC du Rival-Olagnières/trou de poteau/Moyen-âge/Moyen-âge/Céramique

38 130 0047/LA COTE-SAINT-ANDRE//ZAC du Rival-Olagnières/tranchée d'extraction/Moyen-âge/Moyen-âge/Céramique

38 130 0048/LA COTE-SAINT-ANDRE//ZAC du Rival-Olagnières/trou de poteau/Second Age du fer/Second Age du fer/Céramiques

38 130 0048/LA COTE-SAINT-ANDRE//ZAC du Rival-Olagnières/occupation/Second Age du fer/Second Age du fer/Céramiques

38 130 0048/LA COTE-SAINT-ANDRE//ZAC du Rival-Olagnières/fossé/Second Age du fer/Second Age du fer/Céramiques

38 130 0049/LA COTE-SAINT-ANDRE//ZAC du Rival-Olagnières/habitat/Bas-empire/Moyen-âge classique/Céramique

38 130 0049/LA COTE-SAINT-ANDRE//ZAC du Rival-Olagnières/bâtiment/Bas-empire/Moyen-âge classique/Céramique

38 130 0049/LA COTE-SAINT-ANDRE//ZAC du Rival-Olagnières/dépotoir/Bas-empire/Moyen-âge classique/Céramique

38 130 0049/LA COTE-SAINT-ANDRE//ZAC du Rival-Olagnières/fosse/Bas-empire/Moyen-âge classique/Céramique

38 130 0049/LA COTE-SAINT-ANDRE//ZAC du Rival-Olagnières/foyer/Bas-empire/Moyen-âge classique/Céramique

38 130 0049/LA COTE-SAINT-ANDRE//ZAC du Rival-Olagnières/foyer (vidange de)/Bas-empire/Moyen-âge classique/Céramique

38 130 0049/LA COTE-SAINT-ANDRE//ZAC du Rival-Olagnières/mur/Bas-empire/Moyen-âge classique/Céramique

38 130 0049/LA COTE-SAINT-ANDRE//ZAC du Rival-Olagnières/silo/Bas-empire/Moyen-âge classique/Céramique

38 130 0049/LA COTE-SAINT-ANDRE//ZAC du Rival-Olagnières/trou de poteau/Bas-empire/Moyen-âge classique/Céramique

38 130 0050/LA COTE-SAINT-ANDRE/CSA-12 Aux Vignes/Les Charpillates//Second Age du fer/Haut-empire/"Céramique/ verre"

38 130 0051/LA COTE-SAINT-ANDRE//La Croix Soulier//Gallo-romain/Gallo-romain/"Céramique/ TCA"

38 130 0052/LA COTE-SAINT-ANDRE/CSA-15 les Moutonnes/Les Moilles//Gallo-romain/Gallo-romain/"TCA/ scories"

38 130 0053/LA COTE-SAINT-ANDRE/CSA-16 Les Moutonnes/Les Moilles sud/Les Moilles//Epoque indéterminée/Epoque indéterminée/"Tegulae/ céramique"

38 130 0054/LA COTE-SAINT-ANDRE/CSA-17 Les Moilles/Les Moilles//Haut-empire/Haut-empire/"Céramique/ tegulae"

38 130 0055/LA COTE-SAINT-ANDRE/CSA-16 Les Moilles sud/Les Moilles//Epoque indéterminée/Epoque indéterminée/TCA

38 130 0056/LA COTE-SAINT-ANDRE/CSA-19 Au Clapier/Les Charpillates//Epoque indéterminée/Epoque indéterminée/"TCA/ galets"

38 130 0057/LA COTE-SAINT-ANDRE/CSA-20 94B av Camille Rocher/Chuzeau//Epoque indéterminée/Epoque indéterminée/TCA

38 171 0001/LA FORTERESSE//Site à localiser/chapelle/Moyen-âge classique/Moyen-âge classique/

38 171 0002/LA FORTERESSE/Eglise St-Jean/Le Mont/église/Moyen-âge classique/Moyen-âge classique/

38 171 0003/LA FORTERESSE//A localiser-Entre le plan et St Michel de St Georges//Paléolithique/Néolithique/lithique

38 174 0001/LA FRETTE//Château de la Villardière/maison forte/Bas moyen-âge/Bas moyen-âge/

38 174 0002/LA FRETTE//L'Eglise/église/Moyen-âge classique/Moyen-âge classique/

38 209 0001/LENTIOL//Ville-Eglise/église/Moyen-âge classique/Moyen-âge classique/

38 209 0002/LENTIOL//Château de Lentiol/château fort/Moyen-âge classique/Moyen-âge classique/

38 209 0003/LENTIOL//Le Couvent/monastère/Moyen-âge/Moyen-âge/

38 209 0004/LENTIOL/Les Terres Blanches/Non localisé//Paléolithique/Néolithique/lithique

38 211 0001/LIEUDIEU/Prieuré Saint-Martin/Le Saint-Martin/prieuré/Bas moyen-âge/Bas moyen-âge/

38 211 0002/LIEUDIEU//La Tour/enceinte/Age du bronze/Age du fer/

38 211 0003/LIEUDIEU//Cholley/grange dimière/Bas moyen-âge/Epoque moderne/

38 211 0004/LIEUDIEU//La Tour/château fort/Moyen-âge/Moyen-âge/

38 211 0004/LIEUDIEU//La Tour/motte castrale/Moyen-âge/Moyen-âge/

38 211 0004/LIEUDIEU//La Tour/mur/Moyen-âge/Moyen-âge/

38 211 0004/LIEUDIEU//La Tour/tour/Moyen-âge/Moyen-âge/

38 211 0005/LIEUDIEU/Eglise Saint-Martin/Le Saint-Martin/église/Moyen-âge/Moyen-âge/

38 211 0006/LIEUDIEU//Le Saint-Martin/sépulture/Epoque indéterminée/Epoque indéterminée/

38 211 0006/LIEUDIEU//Le Saint-Martin/inhumation/Epoque indéterminée/Epoque indéterminée/

38 211 0007/LIEUDIEU/Monastère de Saint-Theudère/Le Saint-Martin/mur/Haut moyen-âge/Haut moyen-âge/

38 211 0007/LIEUDIEU/Monastère de Saint-Theudère/Le Saint-Martin/monastère/Haut moyen-âge/Haut moyen-âge/

38 213 0001/LONGECHENAL//Terrain de jeux de boules/construction/Gallo-romain/Gallo-romain/

38 218 0001/MARCILLOLES//L'Eglise/église/Moyen-âge/Moyen-âge/

38 219 0001/MARCOLLIN//"Le Château/ dans les bois/ au-dessus du cimetière"/château fort/Moyen-âge/Moyen-âge/

38 219 0001/MARCOLLIN//"Le Château/ dans les bois/ au-dessus du cimetière"/construction/Moyen-âge/Moyen-âge/

38 219 0001/MARCOLLIN//"Le Château/ dans les bois/ au-dessus du cimetière"/mur/Moyen-âge/Moyen-âge/

38 219 0002/MARCOLLIN//Proche du château et vers le cimetière ?/église/Moyen-âge classique/Moyen-âge classique/

38 219 0003/MARCOLLIN//Les Louvatières//Gallo-romain/Gallo-romain/tegulae

38 221 0001/MARNANS/Prieuré Saint-Pierre//prieuré/Moyen-âge/Période récente/"Mobilier céramique (XIIe s.)/ verre et lithique (base moulurée pour 2 colonettes)"

38 221 0001/MARNANS/Prieuré Saint-Pierre//bâtiment/Moyen-âge/Période récente/"Mobilier céramique (XIIe s.)/ verre et lithique (base moulurée pour 2 colonettes)"

38 221 0002/MARNANS/Eglise Saint-Pierre//église/Moyen-âge/Période récente/
38 231 0001/MEYRIEU-LES-ETANGS/Pierre à cupules//bloc ouvragé/Epoque indéterminée/Epoque indéterminée/
38 231 0002/MEYRIEU-LES-ETANGS//'"Mas du Terrier (près du carrefour des vieux chemins/ en 1885)"/sépulture/Epoque indéterminée/Epoque indéterminée/Pot en terre contenant des cendres
38 231 0002/MEYRIEU-LES-ETANGS//'"Mas du Terrier (près du carrefour des vieux chemins/ en 1885)"/incinération/Epoque indéterminée/Epoque indéterminée/Pot en terre contenant des cendres
38 231 0002/MEYRIEU-LES-ETANGS//'"Mas du Terrier (près du carrefour des vieux chemins/ en 1885)"/mur/Epoque indéterminée/Epoque indéterminée/Pot en terre contenant des cendres
38 231 0003/MEYRIEU-LES-ETANGS//'"Langouver/ autour du carrefour du Trevo/ à l'ouest du cimetière de Boucharin"/villa/Bas-empire/Haut moyen-âge/
38 231 0004/MEYRIEU-LES-ETANGS//'"Boucharin/ au sud-ouest du cimetière de Boucharin"/oratoire/Haut moyen-âge/Haut moyen-âge/"céramique/ dents de sanglier"
38 231 0004/MEYRIEU-LES-ETANGS//'"Boucharin/ au sud-ouest du cimetière de Boucharin"/fosse/Haut moyen-âge/Haut moyen-âge/"céramique/ dents de sanglier"
38 231 0005/MEYRIEU-LES-ETANGS//Hameau du Raffet//Haut moyen-âge/Haut moyen-âge/"vestiges mobiliers métalliques/ hache en fer à double tranchant"
38 231 0006/MEYRIEU-LES-ETANGS//Au nord de Panissière//Gallo-romain/Gallo-romain/tegulae
38 231 0007/MEYRIEU-LES-ETANGS//'"Mollard du Jonchey/ sur un mamelon près de l'étang de la Maronne"/inhumation/Second Age du fer/Haut moyen-âge/"éléments de parure : diadème/ boucles d'oreille/ agrafe/ bracelet"
38 231 0007/MEYRIEU-LES-ETANGS//'"Mollard du Jonchey/ sur un mamelon près de l'étang de la Maronne"/sépulture/Second Age du fer/Haut moyen-âge/"éléments de parure : diadème/ boucles d'oreille/ agrafe/ bracelet"
38 231 0009/MEYRIEU-LES-ETANGS//'"Hameau de la Roche/ à l'ouest du hameau/ en face de l'église actuelle"/production de chaux/Gallo-romain/Gallo-romain/
38 231 0009/MEYRIEU-LES-ETANGS//'"Hameau de la Roche/ à l'ouest du hameau/ en face de l'église actuelle"/four/Gallo-romain/Gallo-romain/
38 231 0010/MEYRIEU-LES-ETANGS/Non localisé/"Terre des Saints Sanigniers/ à l'est de la colline de Boucharin"/château fort/Moyen-âge classique/Moyen-âge classique/
38 231 0010/MEYRIEU-LES-ETANGS/Non localisé/"Terre des Saints Sanigniers/ à l'est de la colline de Boucharin"/citerne/Moyen-âge classique/Moyen-âge classique/
38 231 0011/MEYRIEU-LES-ETANGS//'"Les Tournelles/ au dessous de la chaussée de l'étang dit du Moulin"/maison forte/Bas moyen-âge/Bas moyen-âge/
38 231 0012/MEYRIEU-LES-ETANGS//'"(Maison Guillaud)/ en 1932"/Au nord de la chaussée de l'étang de la Roche/four/Bas moyen-âge/Bas moyen-âge/
38 231 0013/MEYRIEU-LES-ETANGS//'"Non localisé - Face au grand étang/ dans une carrière"/sépulture sous dalle/Epoque indéterminée/Epoque indéterminée/
38 231 0014/MEYRIEU-LES-ETANGS/Eglise St.-Martin/Eglise actuelle ?/église/Haut moyen-âge/Haut moyen-âge/
38 231 0016/MEYRIEU-LES-ETANGS//Non localisé - Sous un molard/sépulture/Epoque indéterminée/Epoque indéterminée/
38 231 0017/MEYRIEU-LES-ETANGS/Flanc sud d'un coteau/Montjoux/sépulture/Haut moyen-âge/Haut moyen-âge/
38 231 0017/MEYRIEU-LES-ETANGS/Flanc sud d'un coteau/Montjoux/sépulture/Haut moyen-âge/Haut moyen-âge/
38 231 0017/MEYRIEU-LES-ETANGS/Flanc sud d'un coteau/Montjoux/inhumation/Haut moyen-âge/Haut moyen-âge/
38 231 0017/MEYRIEU-LES-ETANGS/Flanc sud d'un coteau/Montjoux/inhumation/Haut moyen-âge/Haut moyen-âge/
38 255 0001/MONTFALCON//Le Brenier/dépôt monétaire/Bas-empire/Bas-empire/
38 255 0002/MONTFALCON/Commanderie/Les Laives/bâtiment/Moyen-âge/Moyen-âge/
38 255 0002/MONTFALCON/Commanderie/Les Laives/commanderie/Moyen-âge/Moyen-âge/
38 255 0003/MONTFALCON/Eglise Notre-Dame/Les Laives/église/Moyen-âge/Moyen-âge/
38 267 0001/MOTTIER//Bocsozel//Gallo-romain/Gallo-romain/"céramique/ tegulae"
38 267 0002/MOTTIER/Prieuré Saint-Nicolas/La Prieurée/prieuré/Moyen-âge/Moyen-âge/
38 267 0002/MOTTIER/Prieuré Saint-Nicolas/La Prieurée/colonne (élément de)/Moyen-âge/Moyen-âge/

38 267 0003/MOTTIER//La Vie Nantoin-Entre Nantoin et Dantonnière sur le Mottier/trace agraire/Epoque indéterminée/Epoque indéterminée/
38 267 0004/MOTTIER//La Clavelotte/motte castrale/Moyen-âge/Moyen-âge/
38 267 0004/MOTTIER//La Clavelotte/construction/Moyen-âge/Moyen-âge/
38 267 0004/MOTTIER//La Clavelotte/fossé/Moyen-âge/Moyen-âge/
38 267 0005/MOTTIER//Bonne (Cassini)//Gallo-romain/Gallo-romain/tegulae
38 267 0006/MOTTIER//Bocsozel/motte castrale/Haut moyen-âge/Haut moyen-âge/
38 267 0007/MOTTIER//Bocsozel/chapelle/Bas moyen-âge/Bas moyen-âge/
38 267 0008/MOTTIER//Bocsozel/château fort/Bas moyen-âge/Bas moyen-âge/
38 267 0009/MOTTIER//Prieuré/Bocsozel/prieuré/Moyen-âge/Période récente/
38 267 0009/MOTTIER//Prieuré/Bocsozel/bâtiment/Moyen-âge/Période récente/
38 267 0010/MOTTIER//Eglise du prieuré/Bocsozel/église/Moyen-âge/Période récente/
38 267 0011/MOTTIER//Eglise Saint-Nicolas/La Prieuré/église/Moyen-âge/Période récente/
38 274 0001/NANTOIN//Eglise Saint-Martin/Ville Neuve ?/église/Haut moyen-âge/Haut moyen-âge/
38 274 0002/NANTOIN//Le Vieux Nantoin/Non localisé//Gallo-romain/Gallo-romain/Tuiles
38 284 0001/ORNACIEUX//La Chapelle/sépulture/Moyen-âge/Moyen-âge/
38 284 0002/ORNACIEUX//La Croix de la Pitié-Sur l'emplacement d'une source/mur/Moyen-âge/Moyen-âge/
38 284 0003/ORNACIEUX//Chapelle/Malatrât/chapelle/Moyen-âge/Période récente/
38 284 0004/ORNACIEUX//La Poyat/Croix Ste-Beatrix/motte castrale/Moyen-âge/Moyen-âge/Céramique
38 284 0005/ORNACIEUX//Commanderie/Malatrât/commanderie/Moyen-âge/Période récente/
38 284 0005/ORNACIEUX//Commanderie/Malatrât/bâtiment/Moyen-âge/Période récente/
38 291 0001/PAJAY//Entre Pajay et Faramans/voie/Gallo-romain/Gallo-romain/
38 291 0002/PAJAY//Combe Martin-Limite communale avec Marcilloles/voie/Gallo-romain/Moyen-âge/
38 300 0001/PENOL//Bois des Burettes-Au pied du coteau des Burettes//Gallo-romain/Gallo-romain/"Monnaie de Decius/ statuettes..."
38 300 0002/PENOL/"Choeur/ jardin du presbytère"/Bourg/mosaïque/Bas-empire/Bas-empire/"Figurines/ monnaies/ tuiles"
38 300 0002/PENOL/"Choeur/ jardin du presbytère"/Bourg/sol orné/Bas-empire/Bas-empire/"Figurines/ monnaies/ tuiles"
38 300 0003/PENOL//Non localisé-Bord du chemin menant à Commelle/canal/Gallo-romain/Gallo-romain/
38 300 0004/PENOL//Non localisé/canal/Gallo-romain/Gallo-romain/
38 300 0005/PENOL//Bois des Burettes-Au pied du coteau des Burettes//Haut moyen-âge/Haut moyen-âge/"Couteaux/ armes"
38 300 0006/PENOL/"Choeur/ jardin du presbytère"/Bourg/villa/Gallo-romain/Gallo-romain/"Figurines/ monnaies/ tuiles"
38 300 0006/PENOL/"Choeur/ jardin du presbytère"/Bourg/bâtiment/Gallo-romain/Gallo-romain/"Figurines/ monnaies/ tuiles"
38 300 0006/PENOL/"Choeur/ jardin du presbytère"/Bourg/mur/Gallo-romain/Gallo-romain/"Figurines/ monnaies/ tuiles"
38 300 0007/PENOL/"Choeur/ jardin du presbytère"/Bourg/aqueduc/Gallo-romain/Gallo-romain/"Figurines/ monnaies/ tuiles"
38 300 0007/PENOL/"Choeur/ jardin du presbytère"/Bourg/bassin/Gallo-romain/Gallo-romain/"Figurines/ monnaies/ tuiles"
38 300 0009/PENOL//Prieuré Saint-Théobald et Saint-Loup/Bourg/prieuré/Moyen-âge classique/Moyen-âge classique/
38 300 0010/PENOL//Eglise Saint-Théobald et Saint-Loup/Bourg/église/Moyen-âge/Moyen-âge/
38 300 0011/PENOL//Pe-01 Le Village/Le Village//Epoque indéterminée/Epoque indéterminée/"Tegulae/ céramique/ amphores/ scories"
38 300 0012/PENOL//Pe-03 à 06/ Pe08 Monchard//Monchard//Gallo-romain/Gallo-romain/"Tegulae/ céramique/fragment de meule/ métaux/ monnaies/ scories"
38 300 0013/PENOL//Pe-07 Monchard/Monchard//Gallo-romain/Gallo-romain/"Scories en grand nombre/ tegulae/ céramique"
38 300 0014/PENOL//Pe-10 Mas de l'Eglise/Mas de l'Eglise//Epoque indéterminée/Epoque indéterminée/"Tegulae/ céramique/ scories"
38 300 0015/PENOL//Pe-12 Monchard/Les Routes / Monchard//Gallo-romain/Moyen-âge/"Tegulae/ céramique/ scories/ fragment de meule"

38 300 0016/PENOL/Pe-14 Monchard/Monchard//Gallo-romain/Moyen-âge/"Tegulae/ céramique/ scories"
38 300 0017/PENOL/Pe-15 Les Fraries/Les Fraries//Haut-empire/Haut-empire/"Tegulae/ céramique/ scories"
38 300 0018/PENOL/Pe-16 Mas de l'Eglise/Mas de l'Eglise//Haut-empire/Haut-empire/"Tegulae/ céramique/
verre"
38 308 0001/PLAN//Le Camp de César/rempart/Second Age du fer/Second Age du fer/"Céramiques non
tournées (jattes à bord rentrant/ céramique à décor ondé et ocellé)"
38 308 0001/PLAN//Le Camp de César/oppidum/Second Age du fer/Second Age du fer/"Céramiques non
tournées (jattes à bord rentrant/ céramique à décor ondé et ocellé)"
38 308 0002/PLAN/"Colline du Retour/ éperon barré"/Le Retour//Gallo-romain/Gallo-romain/Tuiles
38 308 0003/PLAN/Sous le plateau de Chambarand/Non localisé//Paléolithique/Néolithique/Lithique (éclats
de silex)
38 308 0005/PLAN//Le Camp de César//Bas-empire/Bas-empire/"Tuiles/ céramique"
38 308 0006/PLAN//Non localisé/enceinte/Haut moyen-âge/Haut moyen-âge/
38 308 0007/PLAN//Non localisé/château fort/Moyen-âge classique/Moyen-âge classique/
38 346 0001/ROYAS//Le Vieux Château-A 1km du village/inhumation/Moyen-âge/Moyen-âge/
38 346 0001/ROYAS//Le Vieux Château-A 1km du village/sépulture/Moyen-âge/Moyen-âge/
38 346 0002/ROYAS/"Dans des ""substructions"" non localisées"/dépôt monétaire/Gallo-romain/Gallo-
romain/"150 monnaies/ patere d'argent/ poids de plomb"
38 346 0002/ROYAS/"Dans des ""substructions"" non localisées"/bâtiment/Gallo-romain/Gallo-romain/"150
monnaies/ patere d'argent/ poids de plomb"
38 346 0003/ROYAS//Royas//Gallo-romain/Gallo-romain/Tuiles
38 346 0004/ROYAS////Gallo-romain/Gallo-romain/tegulae
38 346 0005/ROYAS////Gallo-romain/Gallo-romain/tegulae
38 346 0006/ROYAS//Au cimetière/puits/Haut moyen-âge/Haut moyen-âge/
38 346 0007/ROYAS//Le Bourg-Entre Maleissa et le cimetière//Gallo-romain/Gallo-romain/tuiles
38 346 0008/ROYAS/Maleissa//maison forte/Bas moyen-âge/Bas moyen-âge/
38 346 0009/ROYAS/La Maison Blanche///Gallo-romain/Gallo-romain/tuiles
38 346 0010/ROYAS/Les Combes//maison forte/Bas moyen-âge/Bas moyen-âge/
38 346 0011/ROYAS/La Maison Blanche//maison forte/Bas moyen-âge/Bas moyen-âge/
38 346 0012/ROYAS/"Au nord du bourg/en allant sur le hameau de Bletenay"/cimetière/Haut moyen-
âge/Haut moyen-âge/
38 346 0012/ROYAS/"Au nord du bourg/en allant sur le hameau de Bletenay"/inhumation/Haut moyen-
âge/Haut moyen-âge/
38 346 0013/ROYAS/"A l'entrée est du bourg/ entre la D518 et la D41e"/mur/Gallo-romain/Gallo-
romain/Tegulae
38 346 0014/ROYAS//A l'est du lieu-dit Maison Golet sur IGN//Gallo-romain/Gallo-romain/tuiles
38 346 0015/ROYAS/Le Grand Viros///Gallo-romain/Gallo-romain/"tuiles/ céramique"
38 346 0016/ROYAS/Gerbolle//maison forte/Bas moyen-âge/Bas moyen-âge/
38 346 0017/ROYAS/Maleissa//maison forte/Epoque moderne/Epoque moderne/
38 346 0018/ROYAS/Les Combes//maison forte/Epoque moderne/Epoque moderne/
38 346 0019/ROYAS/La Maison Blanche//maison forte/Epoque moderne/Epoque moderne/
38 346 0020/ROYAS/Gerbolle//maison forte/Epoque moderne/Epoque moderne/
38 346 0021/ROYAS//Le Vieux Château-A 1km du village/silo/Moyen-âge/Moyen-âge/
38 346 0022/ROYAS//Le Vieux Château-A 1km du village/motte castrale/Moyen-âge classique/Moyen-âge
classique/
38 347 0001/ROYBON/"Limite de communes : Roybon/ St Michel/ Chasselay/ Varacieux"/Chemin de l'Estra
du Faital/voie/Gallo-romain/Gallo-romain/
38 347 0002/ROYBON//La Batie/maison forte/Bas moyen-âge/Bas moyen-âge/
38 347 0003/ROYBON//A l'entrée du village/enceinte/Bas moyen-âge/Bas moyen-âge/
38 347 0004/ROYBON/La Verrerie//atelier de verrier/Bas moyen-âge/Epoque moderne/
38 347 0006/ROYBON/Ferme des Loives//maison forte/Bas moyen-âge/Bas moyen-âge/
38 347 0007/ROYBON/Château Saint-Romme//château fort/Moyen-âge/Moyen-âge/
38 347 0008/ROYBON//Bourg/enceinte urbaine/Bas moyen-âge/Bas moyen-âge/
38 347 0008/ROYBON//Bourg/ville neuve/Bas moyen-âge/Bas moyen-âge/
38 347 0009/ROYBON/Le Vattilier-sud/Contournement de la RD 71/occupation/Gallo-romain/Gallo-
romain/TCA
38 347 0009/ROYBON/Le Vattilier-sud/Contournement de la RD 71/bâtiment/Gallo-romain/Gallo-

romain/TCA

38 347 0010/ROYBON/Le Vattilier - sud/Contournement de la RD 71/bief de dérivation/Bas moyen-âge/Bas moyen-âge/

38 351 0001/SAINT-AGNIN-SUR-BION//Pian/habitat/Gallo-romain/Gallo-romain/"Marbre/ tubuli/ céramique..."

38 351 0001/SAINT-AGNIN-SUR-BION//Pian/colonne (élément de)/Gallo-romain/Gallo-romain/"Marbre/ tubuli/ céramique..."

38 351 0001/SAINT-AGNIN-SUR-BION//Pian/hypocauste/Gallo-romain/Gallo-romain/"Marbre/ tubuli/ céramique..."

38 351 0001/SAINT-AGNIN-SUR-BION//Les Pins ou Coteau de la Motte/motte castrale/Moyen-âge classique/Moyen-âge classique/

38 351 0002/SAINT-AGNIN-SUR-BION//Margey//Gallo-romain/Gallo-romain/""Grande quantité de tuiles""

38 351 0003/SAINT-AGNIN-SUR-BION//Pian-A 1km au Sud du village//Moyen-âge/Moyen-âge/céramique

38 363 0004/SAINT-BARTHELEMY/Grand Champlas ou Champlard/localisation imprécise à partir du cadastre napoléonien/stèle funéraire/Gallo-romain/Gallo-romain/

38 363 0004/SAINT-BARTHELEMY/Grand Champlas ou Champlard/localisation imprécise à partir du cadastre napoléonien/inscription/Gallo-romain/Gallo-romain/

38 379 0001/SAINT-CLAIR-SUR-GALAURE/Pré Furand///Gallo-romain/Gallo-romain/tuiles

38 384 0001/SAINT-ETIENNE-DE-SAINT-GEOIRS//Emplacement usine Merlin-Gerin (SDE)/dépôt/Bas-empire/Bas-empire/"Céramique/ pesons tisserands"

38 384 0002/SAINT-ETIENNE-DE-SAINT-GEOIRS//Entre St.-Etienne et Brezins/voie/Gallo-romain/Gallo-romain/

38 384 0003/SAINT-ETIENNE-DE-SAINT-GEOIRS/Le Bourg/Chef-lieu/château fort/Moyen-âge/Moyen-âge/

38 384 0004/SAINT-ETIENNE-DE-SAINT-GEOIRS//"Château du Fassion/ à l'entrée sud du bourg"/château fort/Bas moyen-âge/Bas moyen-âge/

38 384 0004/SAINT-ETIENNE-DE-SAINT-GEOIRS//"Château du Fassion/ à l'entrée sud du bourg"/tour/Bas moyen-âge/Bas moyen-âge/

38 384 0005/SAINT-ETIENNE-DE-SAINT-GEOIRS/"En bordure du vieux chemin de Sillans/ le long des bois"/Morchamp/habitat/Gallo-romain/Gallo-romain/

38 384 0006/SAINT-ETIENNE-DE-SAINT-GEOIRS//Joud-Château-Vieux/motte castrale/Moyen-âge/Moyen-âge/

38 384 0007/SAINT-ETIENNE-DE-SAINT-GEOIRS//Maisons Brulées/village/Epoque indéterminée/Epoque indéterminée/

38 384 0008/SAINT-ETIENNE-DE-SAINT-GEOIRS//Cours-le-Charrel/mur/Epoque indéterminée/Epoque indéterminée/

38 384 0009/SAINT-ETIENNE-DE-SAINT-GEOIRS//Sur la route de la Barrière (en 1988)/mur/Gallo-romain/Gallo-romain/Nombreuses briques

38 384 0010/SAINT-ETIENNE-DE-SAINT-GEOIRS//""Les Ayes/ dans le hameau""//Gallo-romain/Gallo-romain/"céramique/ larges briques estampillées ""Clarinus""

38 384 0011/SAINT-ETIENNE-DE-SAINT-GEOIRS//""Joud/ en 1846/ dans la vigne de M.Simon""/statue/Gallo-romain/Gallo-romain/

38 384 0012/SAINT-ETIENNE-DE-SAINT-GEOIRS/Plan/Charagon//Néolithique récent/Néolithique récent/lithique

38 384 0013/SAINT-ETIENNE-DE-SAINT-GEOIRS/Plan/Charagon//Gallo-romain/Période récente/céramique

38 384 0014/SAINT-ETIENNE-DE-SAINT-GEOIRS/Le Bourg/Chef-lieu/espace fortifié/Moyen-âge/Moyen-âge/

38 384 0014/SAINT-ETIENNE-DE-SAINT-GEOIRS/Le Bourg/Chef-lieu/bourg/Moyen-âge/Moyen-âge/

38 384 0015/SAINT-ETIENNE-DE-SAINT-GEOIRS/Prieuré Saint-Etienne-de-Saint-Geoirs/"Morchamp (en bordure du vieux chemin de Sillans/ le long des bois)"/prieuré/Moyen-âge/Période récente/

38 384 0015/SAINT-ETIENNE-DE-SAINT-GEOIRS/Prieuré Saint-Etienne-de-Saint-Geoirs/"Morchamp (en bordure du vieux chemin de Sillans/ le long des bois)"/bâtiment/Moyen-âge/Période récente/

38 384 0016/SAINT-ETIENNE-DE-SAINT-GEOIRS/Eglise Saint-Etienne de Saint-Geoirs/"Morchamp (en bordure du vieux chemin de Sillans/ le long de la route)"/église/Moyen-âge/Période récente/

38 384 0017/SAINT-ETIENNE-DE-SAINT-GEOIRS/"SESG-10/ 11/ 12 La Coulaz Nord"/"La Coulaz nord/

lieu-dit les Bletons"/Gallo-romain/Epoque indéterminée/"Tegulae/ imbrices/ céramique"
38 384 0018/SAINT-ETIENNE-DE-SAINT-GEOIRS/SESG-13 Clos Mignot/Les Bletons//Haut-empire/Haut-empire/"Tegulae/ imbrices/ sigillée italique/ verre"
38 384 0019/SAINT-ETIENNE-DE-SAINT-GEOIRS/SESG-14 Le Veyer/Le Veyer//Haut-empire/Haut-empire/"Tegulae/ imbrices/ galets (8)/ céramique/ sigillée sud-gauloise/ fragment de meule/ scories/ peson de tisserand"
38 384 0020/SAINT-ETIENNE-DE-SAINT-GEOIRS/"SESG-15/ 16 La Pierre"/La Pierre//Gallo-romain/Epoque indéterminée/"Tegulae/ imbrices"
38 384 0021/SAINT-ETIENNE-DE-SAINT-GEOIRS/SESG-21 les Apprets/Tourdière-ouest - Les Apprets/canal/Epoque indéterminée/Epoque indéterminée/
38 384 0022/SAINT-ETIENNE-DE-SAINT-GEOIRS/"SESG-17/ 18 Toudière-ouest"/"La Gare/ Toudière-ouest"/Haut-empire/Bas-empire/"Tegulae/ imbrices/ meule de basalte/ amphore/ scories/ monnaie/ anneau en bronze moulé"
38 384 0023/SAINT-ETIENNE-DE-SAINT-GEOIRS/SESG-20 La Coulaz-nord/"La Coulaz-nord/ les Bletons"/Gallo-romain/Moyen-âge/"tegulae/ imbrices/ céramique"
38 384 0024/SAINT-ETIENNE-DE-SAINT-GEOIRS/SESG-08 La Pierre/La Pierre//Gallo-romain/Gallo-romain/"Charbon/ céramique/ amphore gauloise/"
38 387 0001/SAINT-GEOIRS/Hameau de Cours//habitat/Gallo-romain/Gallo-romain/
38 387 0002/SAINT-GEOIRS//Derrière l'église//Gallo-romain/Gallo-romain/"Céramique/ amphores"
38 393 0001/SAINT-HILAIRE-DE-LA-COTE//Château du Bouchet/maison forte/Moyen-âge classique/Epoque moderne/
38 393 0002/SAINT-HILAIRE-DE-LA-COTE//La Gondrine-Vers Neyroux/motte castrale/Moyen-âge classique/Moyen-âge classique/
38 393 0003/SAINT-HILAIRE-DE-LA-COTE//L'Eglise/église/Moyen-âge classique/Moyen-âge classique/
38 393 0004/SAINT-HILAIRE-DE-LA-COTE//La Gondrine-Vers Neyroux/maison forte/Bas moyen-âge/Bas moyen-âge/
38 393 0005/SAINT-HILAIRE-DE-LA-COTE/SHC-01 Le Glandut/"Le Glandut/ Neyroux"/bâtiment/Période récente/Période récente/"tegulae/ céramique"
38 393 0006/SAINT-HILAIRE-DE-LA-COTE/SHC-02 Le Glandut/Le Glandut//Gallo-romain/Epoque indéterminée/"Tegulae/ imbrices/ fragment de meule à main"
38 399 0001/SAINT-JEAN-DE-BOURNAY/Chapelle Saint-Pierre/Bournay/église/Moyen-âge classique/Epoque moderne/
38 399 0002/SAINT-JEAN-DE-BOURNAY/Eglise Saint-Jean/Bourg/église/Moyen-âge/Moyen-âge/
38 399 0003/SAINT-JEAN-DE-BOURNAY/Tour de Lesdiguières/"Tour ruinée/ nord du bourg"/château fort/Moyen-âge/Moyen-âge/
38 399 0003/SAINT-JEAN-DE-BOURNAY/Tour de Lesdiguières/"Tour ruinée/ nord du bourg"/tour/Moyen-âge/Moyen-âge/
38 399 0004/SAINT-JEAN-DE-BOURNAY/Sous-sol de l'ancienne église Saint-Jean/Bourg/statue/Gallo-romain/Gallo-romain/
38 399 0005/SAINT-JEAN-DE-BOURNAY/Les Monts/Maison Porcher/grange dimière/Moyen-âge/Moyen-âge/
38 399 0006/SAINT-JEAN-DE-BOURNAY//Gros Berthia/grange dimière/Bas moyen-âge/Epoque moderne/
38 399 0008/SAINT-JEAN-DE-BOURNAY/"Le Pilon/ Les Echarières"/voie/Gallo-romain/Gallo-romain/
38 399 0009/SAINT-JEAN-DE-BOURNAY/Combe-Motte/Chatillon/motte castrale/Moyen-âge classique/Moyen-âge classique/
38 399 0010/SAINT-JEAN-DE-BOURNAY//Les Biesses/cimetière/Epoque indéterminée/Epoque indéterminée/
38 399 0010/SAINT-JEAN-DE-BOURNAY//Les Biesses/inhumation/Epoque indéterminée/Epoque indéterminée/
38 399 0011/SAINT-JEAN-DE-BOURNAY/Basses Echarières/Les Echarières/habitat/Age du bronze final/Premier Age du fer/Céramique
38 399 0011/SAINT-JEAN-DE-BOURNAY/Basses Echarières/Les Echarières/trous de poteau (ensemble de)/Age du bronze final/Premier Age du fer/Céramique
38 399 0012/SAINT-JEAN-DE-BOURNAY/Basses Echarières/Les Echarières/chemin/Gallo-romain/Gallo-romain/
38 399 0014/SAINT-JEAN-DE-BOURNAY/Cimetière Saint-Jean/Bourg/cimetière/Moyen-âge/Moyen-âge/
38 399 0014/SAINT-JEAN-DE-BOURNAY/Cimetière Saint-Jean/Bourg/inhumation/Moyen-âge/Moyen-âge/

38 399 0015/SAINT-JEAN-DE-BOURNAY/Eglise Saint-Jean/Bourg/stèle funéraire/Haut moyen-âge/Haut moyen-âge/
38 399 0015/SAINT-JEAN-DE-BOURNAY/Eglise Saint-Jean/Bourg/inscription/Haut moyen-âge/Haut moyen-âge/
38 399 0016/SAINT-JEAN-DE-BOURNAY/Eglise Saint-Jean ?/Bourg ?/stèle funéraire/Haut moyen-âge/Haut moyen-âge/
38 399 0016/SAINT-JEAN-DE-BOURNAY/Eglise Saint-Jean ?/Bourg ?/inscription/Haut moyen-âge/Haut moyen-âge/
38 399 0019/SAINT-JEAN-DE-BOURNAY/Chapelle Saint-Pierre/Bournay/fosse/Bas-empire/Bas-empire/"Tuiles/ céramiques"
38 399 0019/SAINT-JEAN-DE-BOURNAY/Chapelle Saint-Pierre/Bournay/mur/Bas-empire/Bas-empire/"Tuiles/ céramiques"
38 399 0020/SAINT-JEAN-DE-BOURNAY/Chapelle Saint-Pierre/Bournay/sépulture/Haut moyen-âge/Haut moyen-âge/
38 399 0020/SAINT-JEAN-DE-BOURNAY/Chapelle Saint-Pierre/Bournay/inhumation/Haut moyen-âge/Haut moyen-âge/
38 399 0020/SAINT-JEAN-DE-BOURNAY/Chapelle Saint-Pierre/Bournay/sol d'occupation/Haut moyen-âge/Haut moyen-âge/
38 399 0021/SAINT-JEAN-DE-BOURNAY/Chapelle Saint-Pierre/Bournay/mur/Haut moyen-âge/Haut moyen-âge/
38 399 0021/SAINT-JEAN-DE-BOURNAY/Chapelle Saint-Pierre/Bournay/chapelle/Haut moyen-âge/Haut moyen-âge/
38 399 0022/SAINT-JEAN-DE-BOURNAY/Cimetière Saint-Pierre/Bournay/cimetière/Moyen-âge/Moyen-âge/
38 399 0022/SAINT-JEAN-DE-BOURNAY/Cimetière Saint-Pierre/Bournay/inhumation/Moyen-âge/Moyen-âge/
38 399 0023/SAINT-JEAN-DE-BOURNAY//Nord du bourg/bourg castral/Moyen-âge/Moyen-âge/
38 427 0001/SAINT-MICHEL-DE-SAINT-GEOIRS//Les Foncoules//Néolithique récent/Néolithique récent/lithique
38 437 0001/SAINT-PAUL-D'IZEAUX/Le Misérourd///Paléolithique/Néolithique/lithique
38 437 0002/SAINT-PAUL-D'IZEAUX//en remploi dans l'église (sert de support de bénitier)/borne milliaire/Bas-empire/Bas-empire/
38 437 0003/SAINT-PAUL-D'IZEAUX// "L'abbaye/ 1km au sud-est de l'église"/dépôt monétaire/Gallo-romain/Gallo-romain/monnaies
38 437 0004/SAINT-PAUL-D'IZEAUX/1km au sud-est de l'église/L'abbaye/monastère/Moyen-âge/Moyen-âge/
38 437 0005/SAINT-PAUL-D'IZEAUX/"Près de Girin/ au SE du Camp de César"/Non localisé/sépulture/Âge du bronze/Âge du fer/Epées en bronze
38 437 0005/SAINT-PAUL-D'IZEAUX/"Près de Girin/ au SE du Camp de César"/Non localisé/inhumation/Âge du bronze/Âge du fer/Epées en bronze
38 440 0001/SAINT-PIERRE-DE-BRESSIEUX//La Garde/atelier de verrier/Bas moyen-âge/Epoque moderne/"coulées de verre/ creusets"
38 440 0002/SAINT-PIERRE-DE-BRESSIEUX/Tumulus (IGN)/Le Châtelard/motte castrale/Moyen-âge/Moyen-âge/
38 440 0003/SAINT-PIERRE-DE-BRESSIEUX// "Boule Billon/ à 300m à l'est de la route de Roybon"/motte castrale/Moyen-âge/Moyen-âge/
38 440 0004/SAINT-PIERRE-DE-BRESSIEUX// "Revel/ au nord de l'Etang de Revel/ vers le chalet Rocher"/atelier de verrier/Bas moyen-âge/Epoque moderne/"débris de verre/ creusets"
38 440 0004/SAINT-PIERRE-DE-BRESSIEUX// "Revel/ au nord de l'Etang de Revel/ vers le chalet Rocher"/four/Bas moyen-âge/Epoque moderne/"débris de verre/ creusets"
38 440 0005/SAINT-PIERRE-DE-BRESSIEUX//L'Estrat du Fâital-Limite communale Est/voie/Gallo-romain/Gallo-romain/
38 457 0001/SAINT-SIMEON-DE-BRESSIEUX//Le Truchet/dépôt/Âge du bronze final/Âge du bronze final/Lot important d'objets en bronze
38 457 0002/SAINT-SIMEON-DE-BRESSIEUX//Beaugard//Gallo-romain/Gallo-romain/"Tegulae/briques"
38 457 0003/SAINT-SIMEON-DE-BRESSIEUX//Entre Charpenay et le Fouillou//Gallo-romain/Gallo-

romain/tegulae

38 457 0004/SAINT-SIMEON-DE-BRESSIEUX/Au nord de la maison Veyet/Le Lacat/villa/Gallo-romain/Gallo-romain/"Tegulae/ céramique"

38 457 0004/SAINT-SIMEON-DE-BRESSIEUX/Au nord de la maison Veyet/Le Lacat/hypocauste/Gallo-romain/Gallo-romain/"Tegulae/ céramique"

38 457 0005/SAINT-SIMEON-DE-BRESSIEUX//Le temple-Au voisinage du château de Goutefrey/dépôt monétaire/Gallo-romain/Gallo-romain/

38 457 0005/SAINT-SIMEON-DE-BRESSIEUX//Le temple-Au voisinage du château de Goutefrey/funéraire/Gallo-romain/Gallo-romain/

38 457 0005/SAINT-SIMEON-DE-BRESSIEUX//Le temple-Au voisinage du château de Goutefrey/sarcophage/Gallo-romain/Gallo-romain/

38 457 0006/SAINT-SIMEON-DE-BRESSIEUX//Le Lacat-Au nord de la maison Veyet/sépulture/Epoque indéterminée/Epoque indéterminée/

38 457 0007/SAINT-SIMEON-DE-BRESSIEUX//Le Lacat/dépôt monétaire/Gallo-romain/Gallo-romain/"tegulae/ monnaies"

38 457 0008/SAINT-SIMEON-DE-BRESSIEUX/SSB-01 Marguetière/Marguetière//Gallo-romain/Gallo-romain/"tegulae/ imbrices/ sigillée sud-gauloise"

38 457 0009/SAINT-SIMEON-DE-BRESSIEUX/"SSB-09/ 10 La Chapelle"/La Chapelle//Gallo-romain/Gallo-romain/"Tegulae/ imbrices/ céramique"

38 457 0010/SAINT-SIMEON-DE-BRESSIEUX/SSB-11 Marguetière-sud/"Marguetière-sud/ le Rival"/République/Haut-empire/"Tegulae/ imbrices/ céramique/ scorie légère"

38 457 0011/SAINT-SIMEON-DE-BRESSIEUX/SSB-12 Les Constantinières/Les Constantinières//Gallo-romain/Epoque indéterminée/"Tegulae/ imbrices/ fragment de meule/ scorie"

38 457 0012/SAINT-SIMEON-DE-BRESSIEUX/SSB-12/Les Constantinières//Gallo-romain/Gallo-romain/"Tegulae/ imbrices/ sigillée sud-gauloise/ amphore/ verre/ fragment de meule rotative"

38 457 0013/SAINT-SIMEON-DE-BRESSIEUX/SSB-14 Marguetière-sud/Marguetière-sud//Gallo-romain/Gallo-romain/"Tegulae/ imbrices/ céramique"

38 457 0014/SAINT-SIMEON-DE-BRESSIEUX/SSB-15 Le Bordet/Le Bordet//Gallo-romain/Epoque indéterminée/"Tegulae/ imbrices"

38 457 0015/SAINT-SIMEON-DE-BRESSIEUX/SSB-06 Bizolles/Le temple//Haut-empire/Haut-empire/"Scories/ verre/ fragments de meule/ céramique/ TCA"

38 457 0016/SAINT-SIMEON-DE-BRESSIEUX/SSB-16 les Contamines/Chardonnières//Gallo-romain/Gallo-romain/

38 457 0017/SAINT-SIMEON-DE-BRESSIEUX/SSB-17 Chardonnières/Chardonnières//Haut-empire/Haut-empire/"Scories/ céramique/ TCA"

38 457 0018/SAINT-SIMEON-DE-BRESSIEUX/SSB-18 Gerfanière/Jarfanière//Second Age du fer/Bas-empire/"Scories/ céramique/ TCA"

38 457 0019/SAINT-SIMEON-DE-BRESSIEUX/SSB-19 Les Contamines/Chardonnières//Second Age du fer/Haut-empire/"Monnaies/ TCA"

38 457 0020/SAINT-SIMEON-DE-BRESSIEUX/SSB-20 Le Vau/Le Vau//Haut-empire/Haut-empire/"Scories/ céramique/ TCA"

38 358 0001/SAINT-ANNE-SUR-GERVONDE/Mas du Ballif//cimetière/Haut moyen-âge/Haut moyen-âge/

38 473 0001/SARDIEU/à localiser/Maladrerie/hôpital/Bas moyen-âge/Bas moyen-âge/

38 473 0002/SARDIEU/S-01 Les Blaches de la vie du Mulet/Les Blaches de la vie du Mulet//Epoque indéterminée/Epoque indéterminée/"Tegulae/ imbrices/ céramique"

38 473 0003/SARDIEU/S-02 Blaches du Rival Est/Les Blaches du Rival//Haut-empire/Haut-empire/"Scories/ TCA/ céramique"

38 473 0004/SARDIEU/S-03 Blaches du Rival Est/Les Blaches du Rival//Epoque indéterminée/Epoque indéterminée/TCA

38 473 0005/SARDIEU/S-04 Les Plantées sud/Mas des Ligaudières//Bas-empire/Bas-empire/"Tegulae/ céramique/ fragment de meule"

38 476 0001/SAVAS-MEPIN/Ancien village//village/Moyen-âge classique/Epoque contemporaine/

38 479 0001/SEMONS//Le Grand Devet/maison forte/Bas moyen-âge/Bas moyen-âge/

38 479 0001/SEMONS//Le Grand Devet/anomalie/Bas moyen-âge/Bas moyen-âge/

38 479 0001/SEMONS//Le Grand Devet/fossé/Bas moyen-âge/Bas moyen-âge/

38 479 0002/SEMONS/Lisière de la Forêt de Bonnevaux/Non localisé/dépôt monétaire/Age du fer/Age du fer/800 monnaies gauloises en argent

38 490 0001/SILLANS//Vaugauthier/mur/Gallo-romain/Gallo-romain/Tegulae
38 490 0002/SILLANS//Le Château/château fort/Moyen-âge classique/Moyen-âge classique/
38 490 0003/SILLANS//Le Bourg/espace fortifié/Moyen-âge classique/Moyen-âge classique/
38 490 0003/SILLANS//Le Bourg/bourg/Moyen-âge classique/Moyen-âge classique/
38 490 0004/SILLANS//Les Treize Fontaines/construction/Gallo-romain/Gallo-romain/
38 505 0001/THODURE//En Veigeutes (non localisé)//Gallo-romain/Gallo-romain/tegulae
38 505 0002/THODURE//Au sud du Grand Etang (à préciser)//Gallo-romain/Gallo-romain/Nombreuses tegulae
38 505 0003/THODURE//L'Eglise/église/Moyen-âge classique/Moyen-âge classique/
38 505 0004/THODURE//Château et bourg/château fort/Moyen-âge classique/Moyen-âge classique/
38 505 0005/THODURE//En Besseat (localisation à préciser)//Gallo-romain/Gallo-romain/tegulae
38 505 0006/THODURE//Verrier//Gallo-romain/Gallo-romain/"tegulae/ meule/scorie/ 1 peson"
38 505 0007/THODURE//Le Clos//Gallo-romain/Gallo-romain/tegulae
38 505 0008/THODURE//Près du ""Four à Pains""/L'Etang//Gallo-romain/Gallo-romain/tegulae
38 505 0009/THODURE//Marende/ en bordure de forêt"/occupation/Gallo-romain/Gallo-romain/"céramique/ tegulae"
38 505 0010/THODURE//Marende/occupation/Gallo-romain/Gallo-romain/tuiles
38 505 0010/THODURE//Marende/dépôt/Gallo-romain/Gallo-romain/tuiles
38 505 0010/THODURE//Marende/canalisation/Gallo-romain/Gallo-romain/tuiles
38 505 0011/THODURE//Bruyerat/ au sud-est du stade"/Gallo-romain/Gallo-romain/"céramique/ tegulae/ clou/ peson"
38 505 0012/THODURE//Bruyerat/mur/Gallo-romain/Gallo-romain/tegulae
38 505 0013/THODURE//Passandière//Gallo-romain/Gallo-romain/tegulae
38 505 0014/THODURE//Balessard/La Bourgeat//Gallo-romain/Gallo-romain/tegulae
38 505 0015/THODURE//Château et bourg/espace fortifié/Bas moyen-âge/Bas moyen-âge/
38 505 0015/THODURE//Château et bourg/bourg/Bas moyen-âge/Bas moyen-âge/
38 505 0016/THODURE//Non localisé/dépôt/Âge du bronze final/Âge du bronze final/Objets en bronze
38 512 0001/TRAMOLE//Pierre à cupules/ ferme du Bessey"/Le Bessey/bloc ouvragé/Epoque indéterminée/Epoque indéterminée/
38 512 0002/TRAMOLE//Le Bessey//Gallo-romain/Gallo-romain/"Céramique/ tuiles"
38 512 0003/TRAMOLE//Propriété Dugas/Non localisé//Gallo-romain/Gallo-romain/"Ossements/ monnaies"
38 555 0001/VILLENEUVE-DE-MARC//Château/château fort/Moyen-âge/Moyen-âge/
38 555 0001/VILLENEUVE-DE-MARC//Château/tour/Moyen-âge/Moyen-âge/
38 555 0002/VILLENEUVE-DE-MARC//Abbaye de Bonnevaux/Bonnevaux/monastère/Moyen-âge classique/Moyen-âge classique/
38 555 0003/VILLENEUVE-DE-MARC//Les Vallaises/Les Valaises/grange dimière/Moyen-âge/Moyen-âge/
38 555 0004/VILLENEUVE-DE-MARC//Pouponnière/maison forte/Bas moyen-âge/Bas moyen-âge/
38 555 0004/VILLENEUVE-DE-MARC//Pouponnière/motte castrale/Bas moyen-âge/Bas moyen-âge/
38 555 0004/VILLENEUVE-DE-MARC//Pouponnière/fossés (réseau de)/Bas moyen-âge/Bas moyen-âge/
38 555 0004/VILLENEUVE-DE-MARC//Pouponnière/talus/Bas moyen-âge/Bas moyen-âge/
38 555 0005/VILLENEUVE-DE-MARC//La Verrerie Vaque/Le Grand Planot/atelier de verrier/Bas moyen-âge/Epoque contemporaine/
38 555 0006/VILLENEUVE-DE-MARC//La Tuilière/atelier de terre cuite architecturale/Bas moyen-âge/Epoque contemporaine/
38 555 0007/VILLENEUVE-DE-MARC//L'Entay/"Pouponnière/ Les Roches"/Gallo-romain/Gallo-romain/"Tuiles/ blocs erratiques"
38 555 0008/VILLENEUVE-DE-MARC//La Conciergerie/Bonnevaux//Moyen-âge/Moyen-âge/Eléments de construction
38 555 0009/VILLENEUVE-DE-MARC//Saint-Symphorien/Non localisé/habitat/Gallo-romain/Gallo-romain/
38 561 0001/VIRIVILLE//Mitifiot/atelier de terre cuite architecturale/Gallo-romain/Gallo-romain/"Pesons/ tuiles mal cuites et surcuites"
38 561 0001/VIRIVILLE//Mitifiot/dépôt/Gallo-romain/Gallo-romain/"Pesons/ tuiles mal cuites et surcuites"
38 561 0002/VIRIVILLE//Au sud du village (non localisé)/atelier monétaire/Gallo-romain/Gallo-romain/
38 561 0002/VIRIVILLE//Au sud du village (non localisé)/villa/Gallo-romain/Gallo-romain/
38 561 0003/VIRIVILLE//Les Gargonnes/ de part et d'autre de la route au nord du pont"/sépulture sous dalle/Moyen-âge/Moyen-âge/

38 561 0004/VIRIVILLE/A l'est du pont de la Madeleine/Besseyat-Les Pérouses//Gallo-romain/Gallo-romain/tegulae
38 561 0005/VIRIVILLE//Groslée/château fort/Moyen-âge classique/Moyen-âge classique/
38 561 0006/VIRIVILLE//Le Mitifiot/production de chaux/Gallo-romain/Gallo-romain/
38 561 0006/VIRIVILLE//Le Mitifiot/four/Gallo-romain/Gallo-romain/
38 561 0007/VIRIVILLE/V-01 Chansareux/Chansareux//Gallo-romain/Epoque indéterminée/"Tegulae/ imbrices/ céramique/ peson de tisserand/ fragment de meule"
38 561 0008/VIRIVILLE/V-03 Chansareux/Chansareux//Gallo-romain/Epoque indéterminée/"Tegulae/ imbrices"
38 561 0009/VIRIVILLE/V-02 Chansareux/Chansareux//Gallo-romain/Gallo-romain/"Tegulae/ imbrices"
38 561 0010/VIRIVILLE/V-04 Chansareux/Chansareux//Gallo-romain/Gallo-romain/"Tegulae/ imbrices"
38 561 0011/VIRIVILLE/V-05 Chansareux/Chansareux//Gallo-romain/Gallo-romain/"Tegulae/ imbrices"
38 561 0012/VIRIVILLE/V-06 Chansareux/Chansareux//Gallo-romain/Gallo-romain/"Tegulae/ imbrices/ peson de tisserand"
38 561 0013/VIRIVILLE/V-07 Chansareux/Chansareux//Gallo-romain/Gallo-romain/"Tegulae/ imbrices"
38 561 0014/VIRIVILLE//Extention ZAC Porte de Chambaran/chemin/Haut-empire/Bas-empire/Vases brûlés
38 561 0014/VIRIVILLE//Extention ZAC Porte de Chambaran/sépulture/Haut-empire/Bas-empire/Vases brûlés
38 561 0014/VIRIVILLE//Extention ZAC Porte de Chambaran/fosse/Haut-empire/Bas-empire/Vases brûlés