Plan de l'AVAP à l'échelle de la commune

Echelle: 1/ 30 000

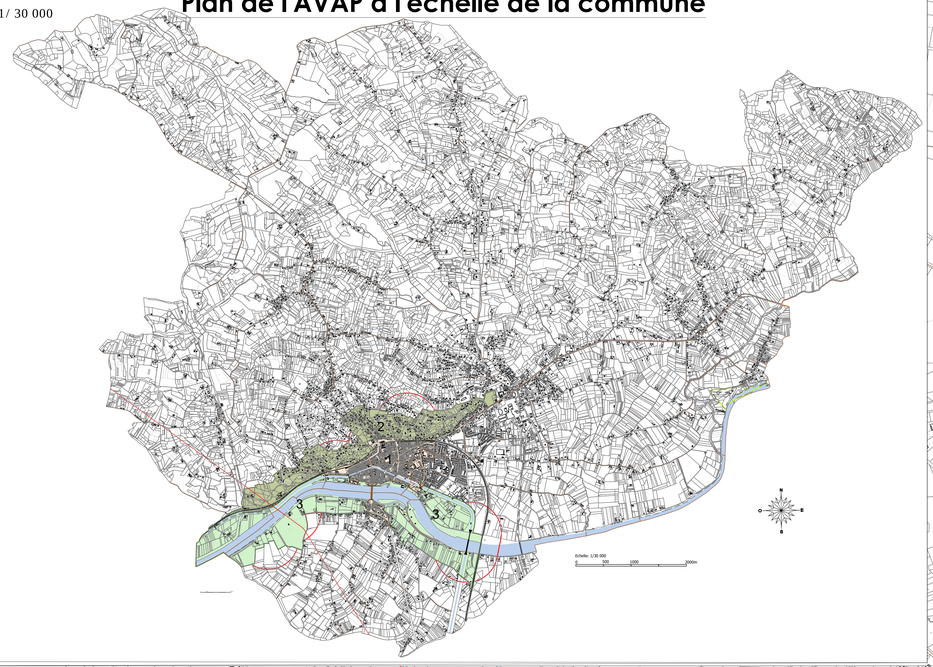

Plan de délimitation des 3 secteurs de l'AVAP

Echelle: 1/ 5.000

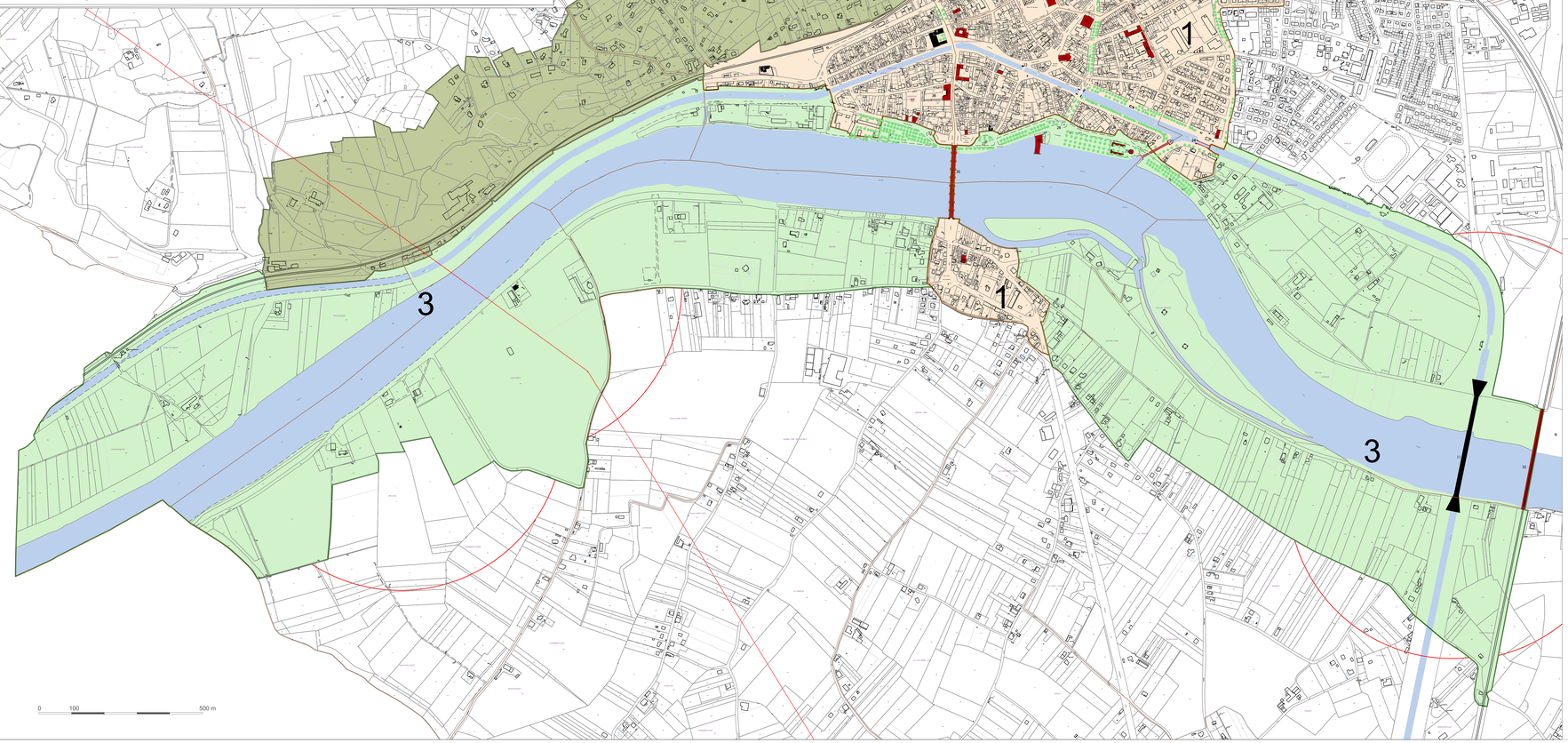

LEGENDE

- SECTEUR 1 : Le coeur de la ville historique, l'abbaye et les faubourgs anciens
- SECTEUR 2 : Le paysage des coteaux
- SECTEUR 3 : Le Tarn, ses berges, le canal latéral et leurs ouvrages
- Périmètre de protection des monuments historiques classés ou inscrits, hors périmètre de l'AVAP
- SITE INSCRIT hors périmètre AVAP : Château de Sainte-Livrade
- Parcelle monument historique
- Monument historique
- Edifice ou monument remarquable
- Alignements d'arbres à conserver
- Alignements d'arbres à restituer

Liste des Monuments Historiques

1. Ancienne abbaye de Moissac
2. Ancienne abbaye de Moissac : Ancien logis abbatial
3. Ancienne abbaye de Moissac : Ancien séminaire, Bd Léon Cladel
4. Collège des doctrinaires
5. Eglise Saint-Martin et parcelle DI 19 portant l'église Saint-Martin et renfermant des vestiges balnéaires antiques
6. Ancien Pont de la Marne
7. Fontaine des 24 écheliers
8. Métairie de Castanet
9. Pigeonnier de Millols
10. Pont Canal de Cacor

Liste des jardins et parcs remarquables identifiés

36. Jardin et ses accessoires - boulevard de Brienne
37. Jardin, ses accessoires et les murs de l'hôtel Cabanes
38. Jardin et ses accessoires - 20 rue du Pont

Liste des édifices ou monuments remarquables identifiés

1. Ancien Carmel
2. Immeuble adossé au musée Marguerite Vidal - 8 rue de l'Abbaye
3. Ancienne chapelle rue de l'abbaye - 10 rue de l'abbaye
4. Hôpital (partie ancienne) - 16 boulevard Camille Delthil
5. Maison avec parties médiévales - 9 rue de la République
6. Maison avec parties médiévales - 13,15 rue Malonville
7. Ancienne église Sainte-Catherine. Edifice avec parties médiévales - 5 rue Sainte-Catherine
8. Ancienne église - 49 rue Malonville
9. Ancienne gendarmerie - 1 boulevard Alsace-Lorraine
10. Halles du Marché - 18 place des Récollets
11. Halles de Paris - 17 place des Récollets
12. Ancien couvent des Récollets - 17 place des Récollets
13. Grand édifice classique - 7 rue du Pont
14. Chapelle de l'hôtel Cabanes - ive François Raynal
15. Palais de Justice - 10 rue de Paris
16. Eglise Saint-Jacques
17. Ancien Hôtel de la Solidarité
18. Ecoles - 11,15 rue François Arago
19. Fontaine et bas-relief - boulevard de Brienne
20. Calvaire - boulevard de Brienne
21. Fontaine Guilleran - boulevard Camille Delthil
22. Pont tournant de Saint-Jacques
23. Ecluse de la descente en rivière
24. Ecluse du sas
25. Sas Quai Charles de Gaulle
26. Pont Napoléon
27. Monument aux Morts place du Vieux Port
28. Monument d'Abbal - promenade du Moulin
29. Uranium et ses pavillons
30. Grand moulin du Tarn
31. Eglise Saint-Benoît
32. Pont ferroviaire sur le Tarn
33. Maison angle rue Malonville
34. Maison angle rue Sainte-Catherine
35. Pigeonnier rue Poumet

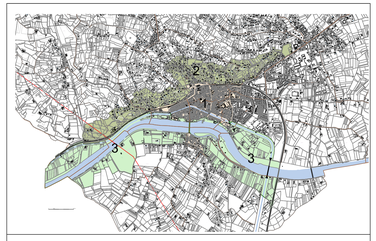

VILLE DE MOISSAC
TARN ET GARONNE
AIRE DE MISE EN VALEUR DE L'ARCHITECTURE ET DU PATRIMOINE

Document graphique n° 1

Plan de l'AVAP à l'échelle de la commune, échelle 1/30000

Plan de délimitation de l'AVAP en 3 secteurs, échelle 1/5000

Secteur 1 : Le coeur de la ville historique, l'abbaye et les faubourgs anciens
Secteur 2 : Le paysage des coteaux
Secteur 3 : Le Tarn, ses berges, le canal latéral et leurs ouvrages

Atelier LAVIGNE, Architectes Associés SARL
Architecture et patrimoines
8 rue Duplaa
64000 PAU
Tél. 05 59 62 37 50

SAS Roi Architecture
Urbanisme Paysage
10 rue des remparts
11 100 BAGES
Tél. 06 10 82 02 38

Plan initial établi le : 25 juillet 2013
Modifié le : 10 octobre 2013
Modifié le : 11 décembre 2013
Modifié le : 10 Juillet 2014
Modifié le : 3 Octobre 2014
Modifié le : 24 juillet 2015
Plan approuvé le :

Fond de plan origine DGFIP © Cadastre Droits de l'Etat réservés ® 2017