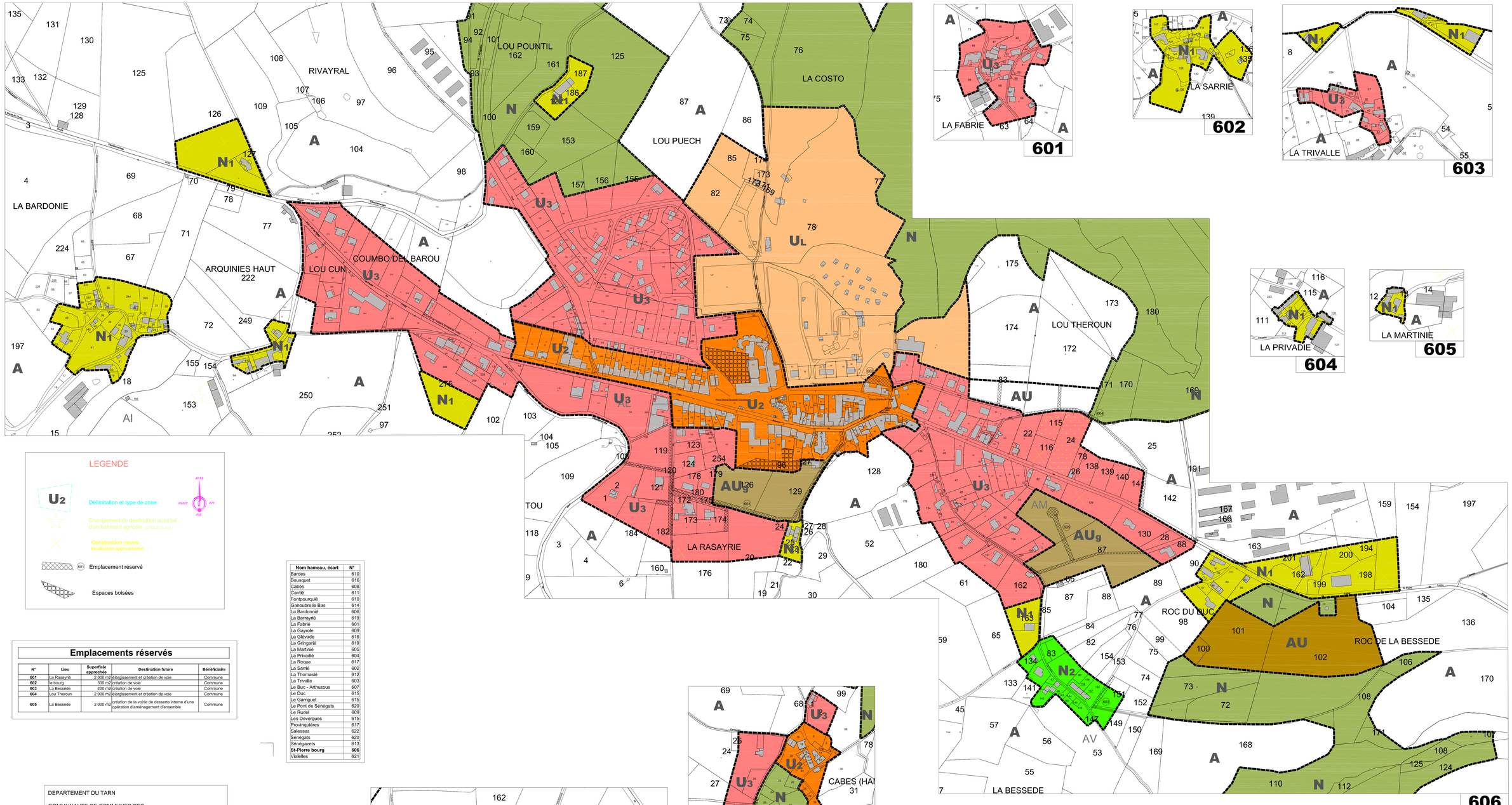

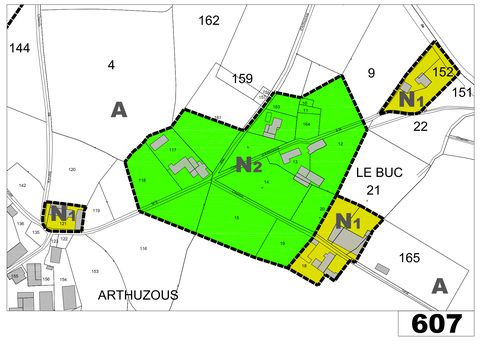

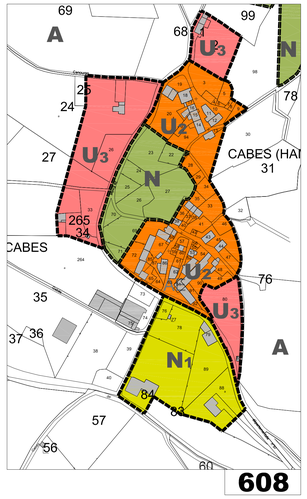

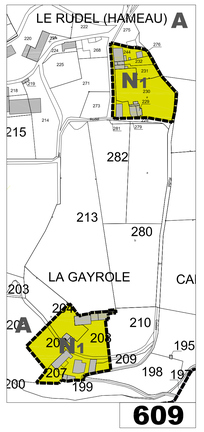

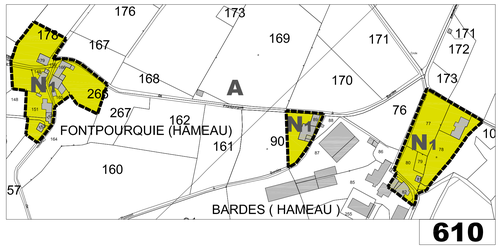

LEGENDE

- U_2 — Délimitation et type de zone
- Changement de destination autorisé d'un batiment agricole (L.123.31 C.U.)
- Construction neuve localisation approximative
- (601) Emplacement réservé
- Espaces boisées

Nom hameau, écart	N°
Bardes	610
Bousquet	616
Cabès	608
Cantié	611
Fontpourquié	610
Ganoubre le Bas	614
La Bardonnié	606
La Barrayrié	619
La Fabrié	601
La Gayrole	609
La Glévade	618
La Gringarié	619
La Martinié	605
La Privadié	604
La Roque	617
La Sarrié	602
La Thomasié	612
La Trivalle	603
Le Buc - Arthuzous	607
Le Duc	615
Le Garriguet	615
Le Pont de Sénégats	620
Le Rudel	609
Les Devergues	615
Provinquiéres	617
Salesses	622
Sénégats	620
Sénégazets	613
St-Pierre bourg	**606**
Vialelles	621

Emplacements réservés

N°	Lieu	Superficie approchée	Destination future	Bénéficiaire
601	La Rasayrié	2 000 m2	élargissement et création de voie	Commune
602	le bourg	300 m2	création de voie	Commune
603	La Bessède	200 m2	création de voie	Commune
604	Lou Theroun	2 000 m2	élargissement et création de voie	Commune
605	La Bessède	2 000 m2	création de la voirie de desserte interne d'une opération d'aménagement d'ensemble	Commune

DEPARTEMENT DU TARN

COMMUNAUTE DE COMMUNES DES "VALS ET PLATEAUX DES MONTS DE LACAUNE"

COMMUNE DE **SAINT-PIERRE-DE-TRIVISY**

Plan Local d'Urbanisme Intercommunal

PLAN DE ZONAGE

Bourg,hameaux et écarts-partie Nord

1 / 2 000°

4.3.1

ELABORATION	MODIFICATIONS - REVISIONS	VISA
Arrêté le 30 avril 2009	Modification simplifiée N°1 approuvée le 4 mai 2012	
Approuvé le 28 septembre 2010	Modification N°1 approuvée le 3 avril 2013	
Exécutoire le 15 novembre 2010	Révisions simplifiées n° 1 à 6 approuvées le 3 avril 2013	
	Révision allégée n° 1 approuvée le 4 avril 2016	

BUREAU D'ETUDE

2au Atelier d'Aménagement et d'Urbanisme SEMA SUD OUEST
Zone Albipôle - 8 avenue de la Martelle- 81150 TERSSAC
Tél : 05-31-81-97-81 Fax : 05-34-60-96-81