

Emplacements réservés			
N°	Libre	Désignation	Relevés
701	5 000 m ² d'implantation de voirie	Commune	Commune

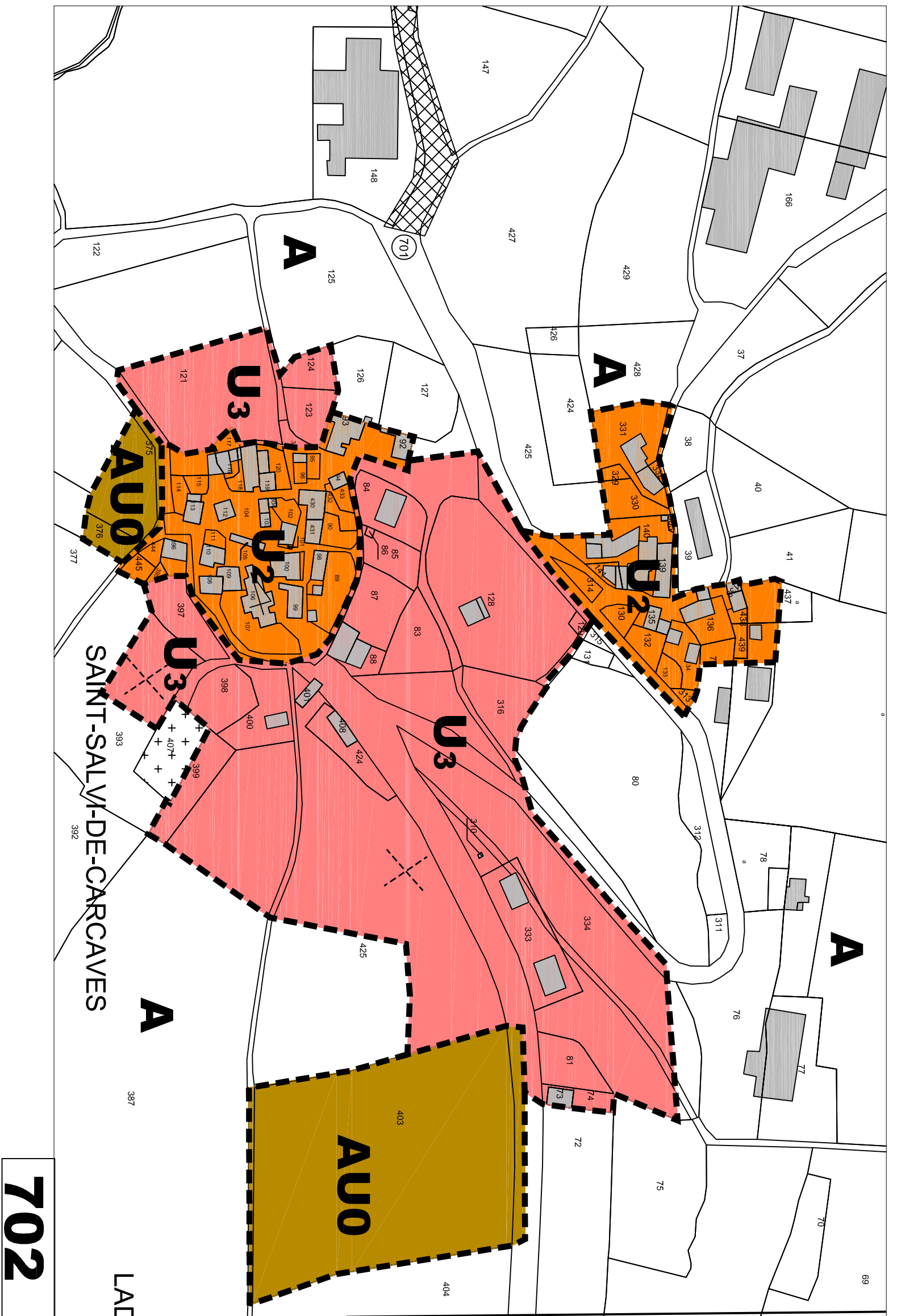
DEPARTEMENT DU TARN
 COMMUNAUTE DE COMMUNES DES
 VALS ET PLATEAUX DES MONTS DE LACAUNE
 COMMUNE DE
ST. SALVI DE CARCAVES

**Plan Local d'Urbanisme
 Intercommunal**

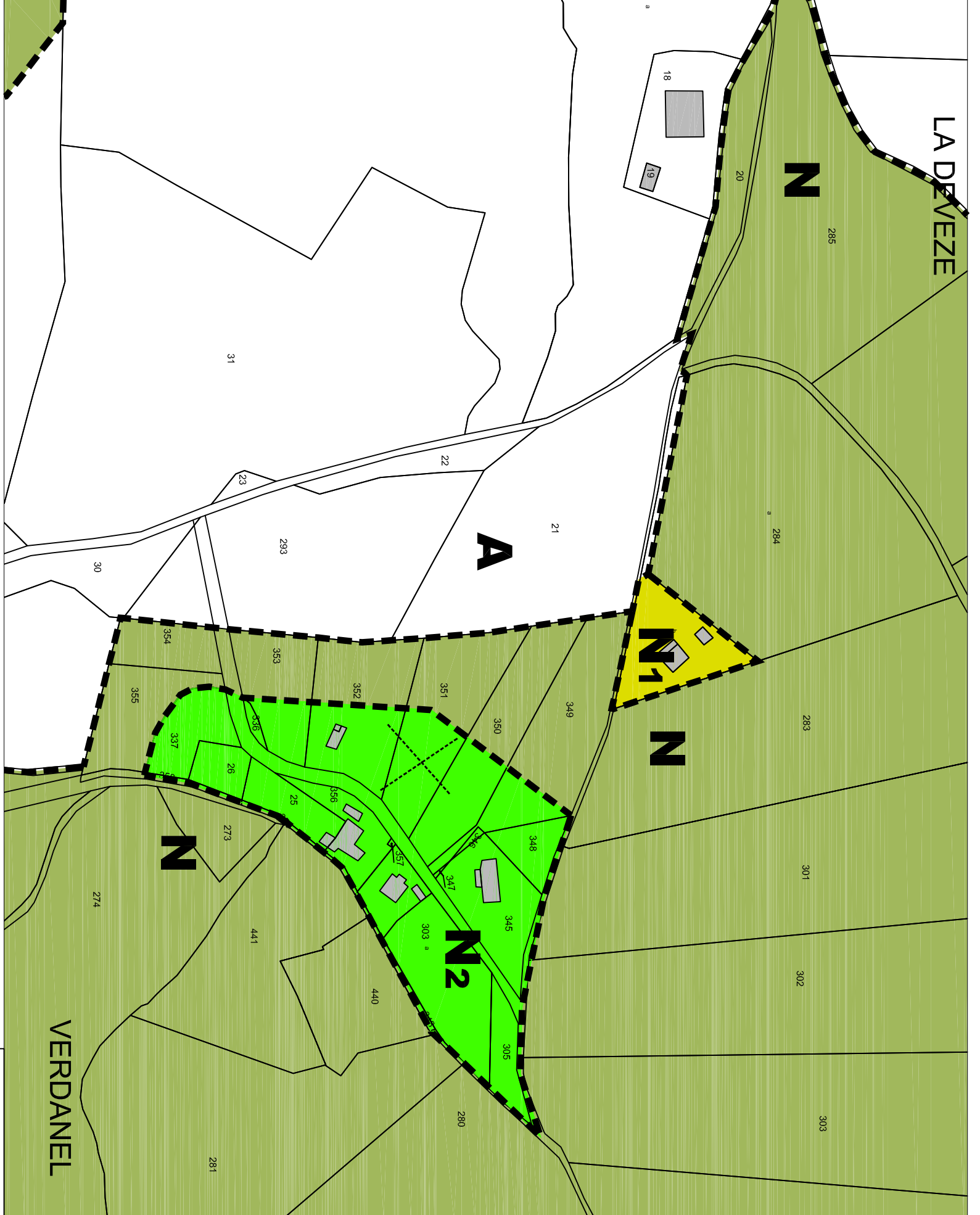
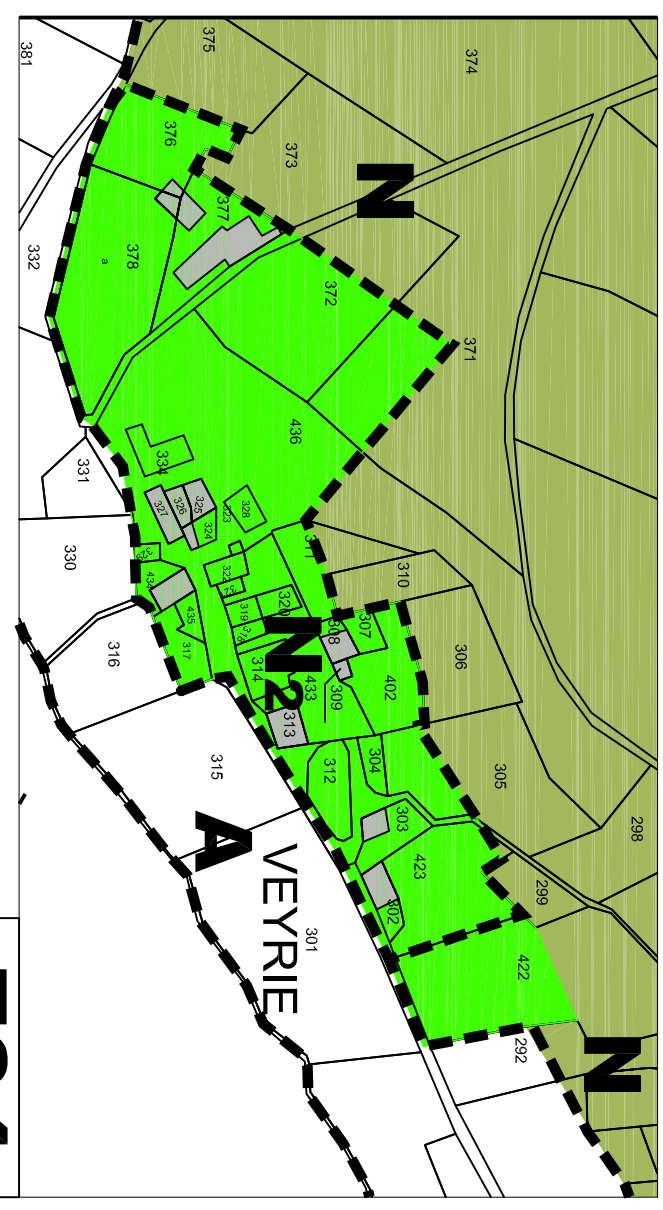
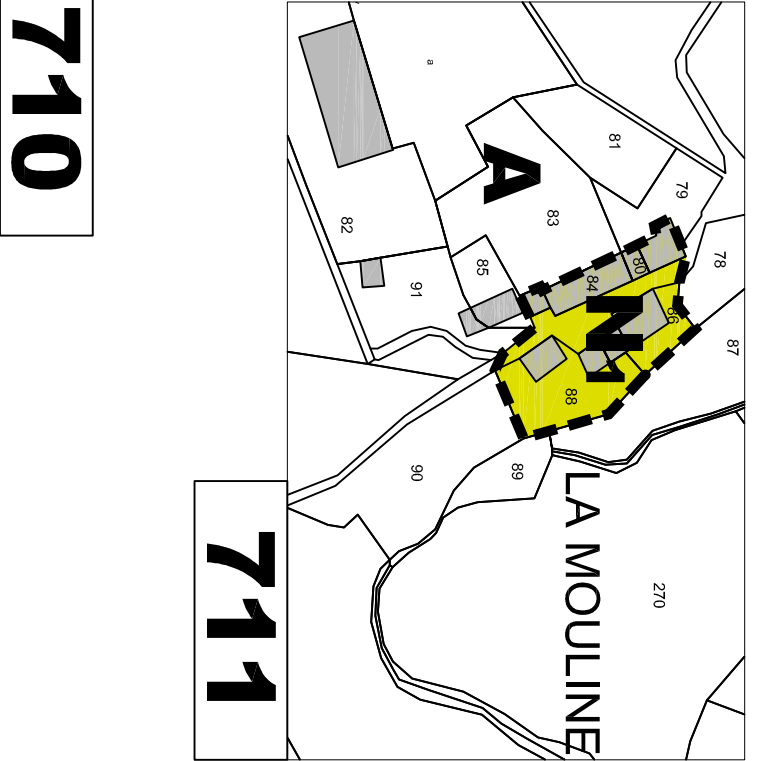
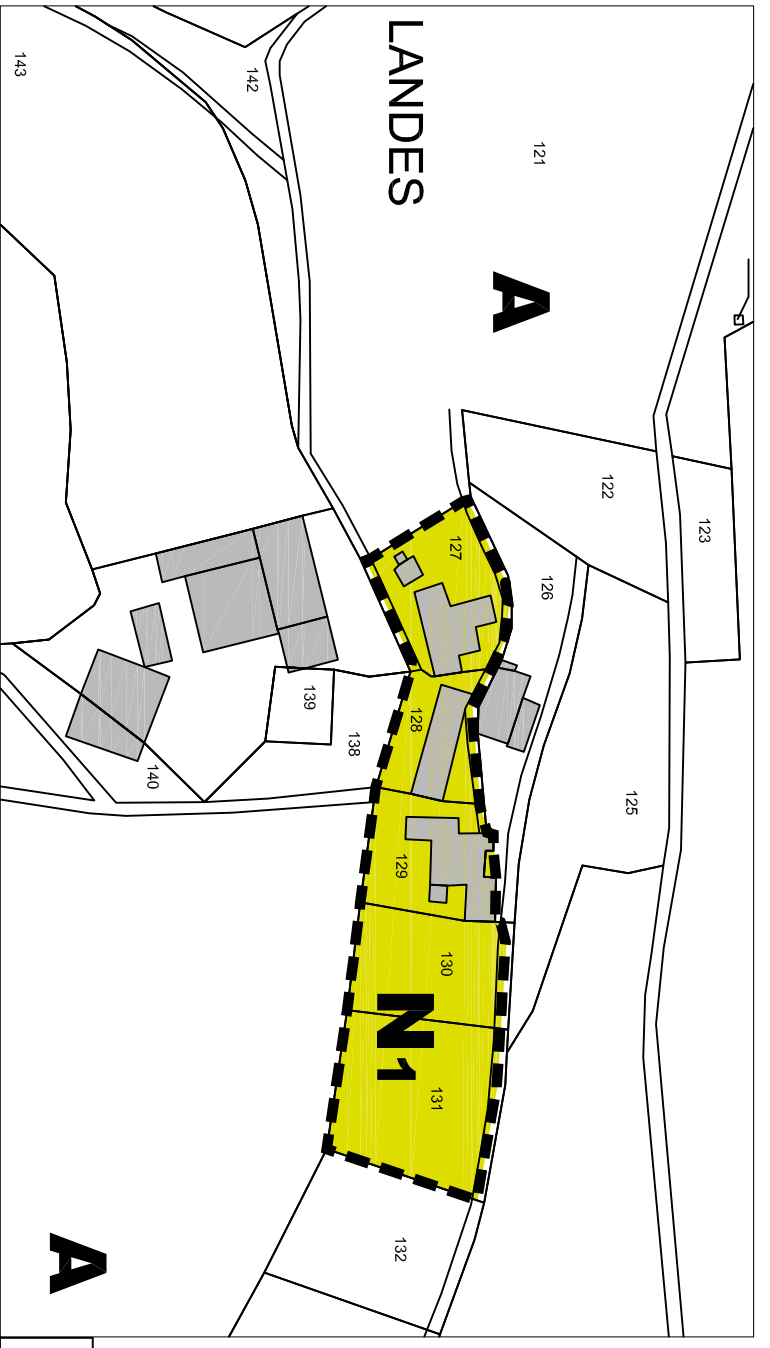
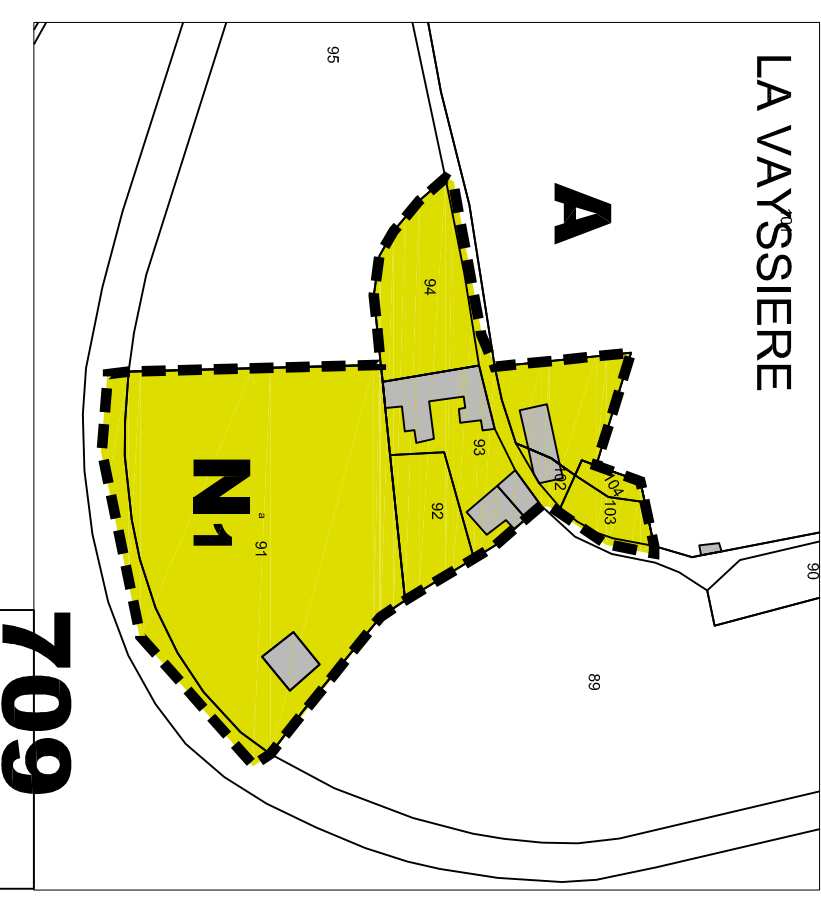
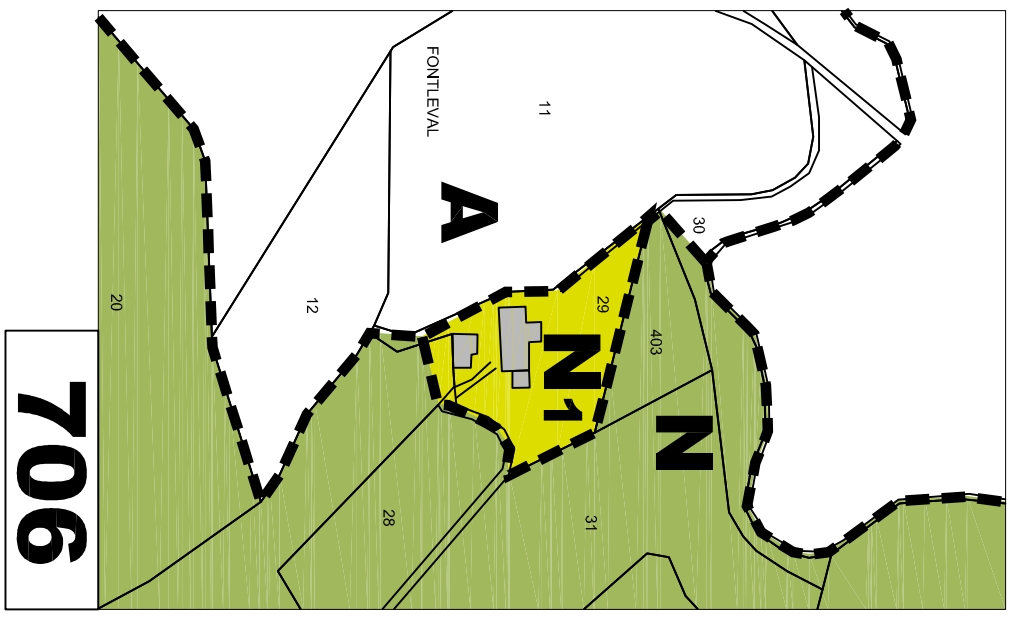
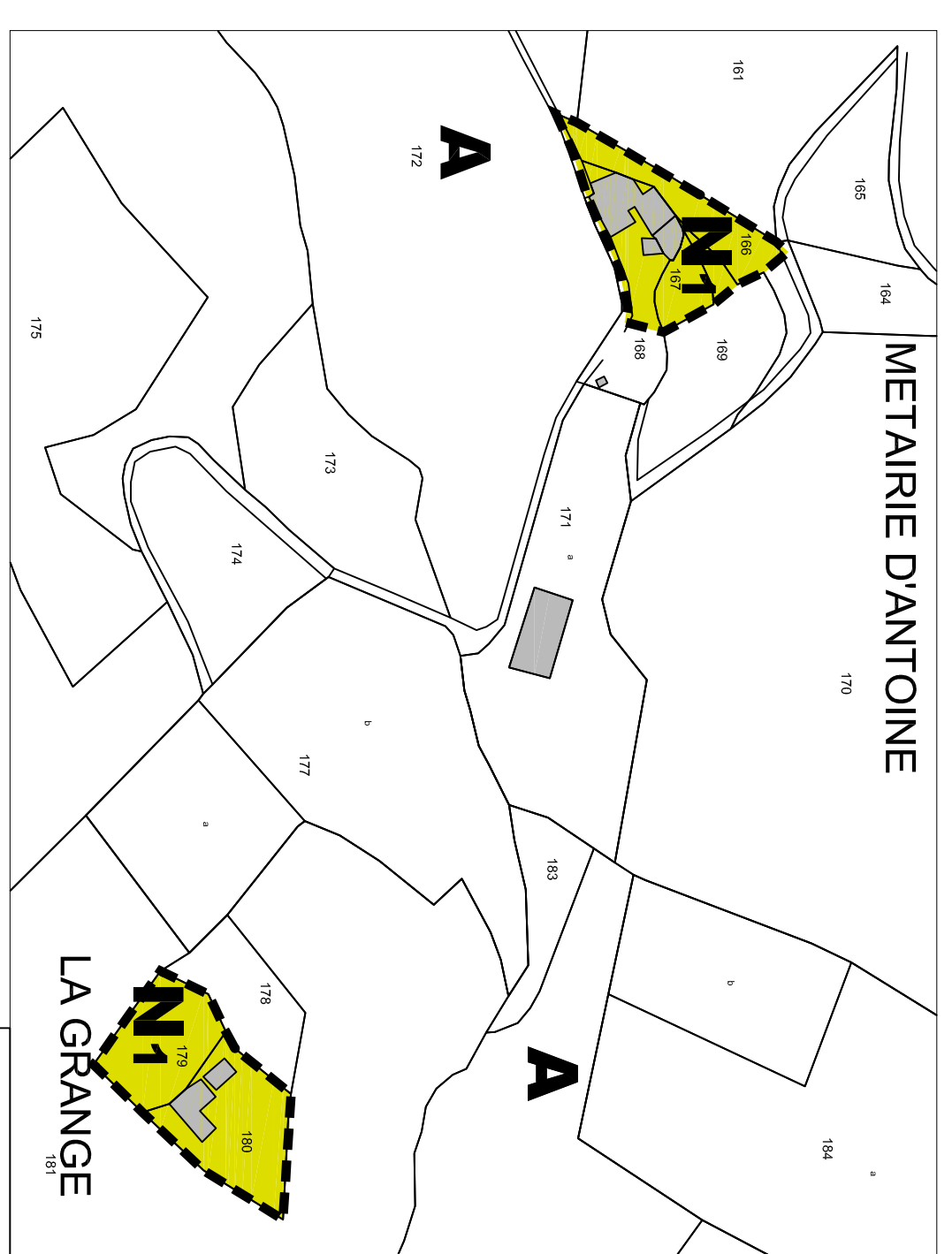
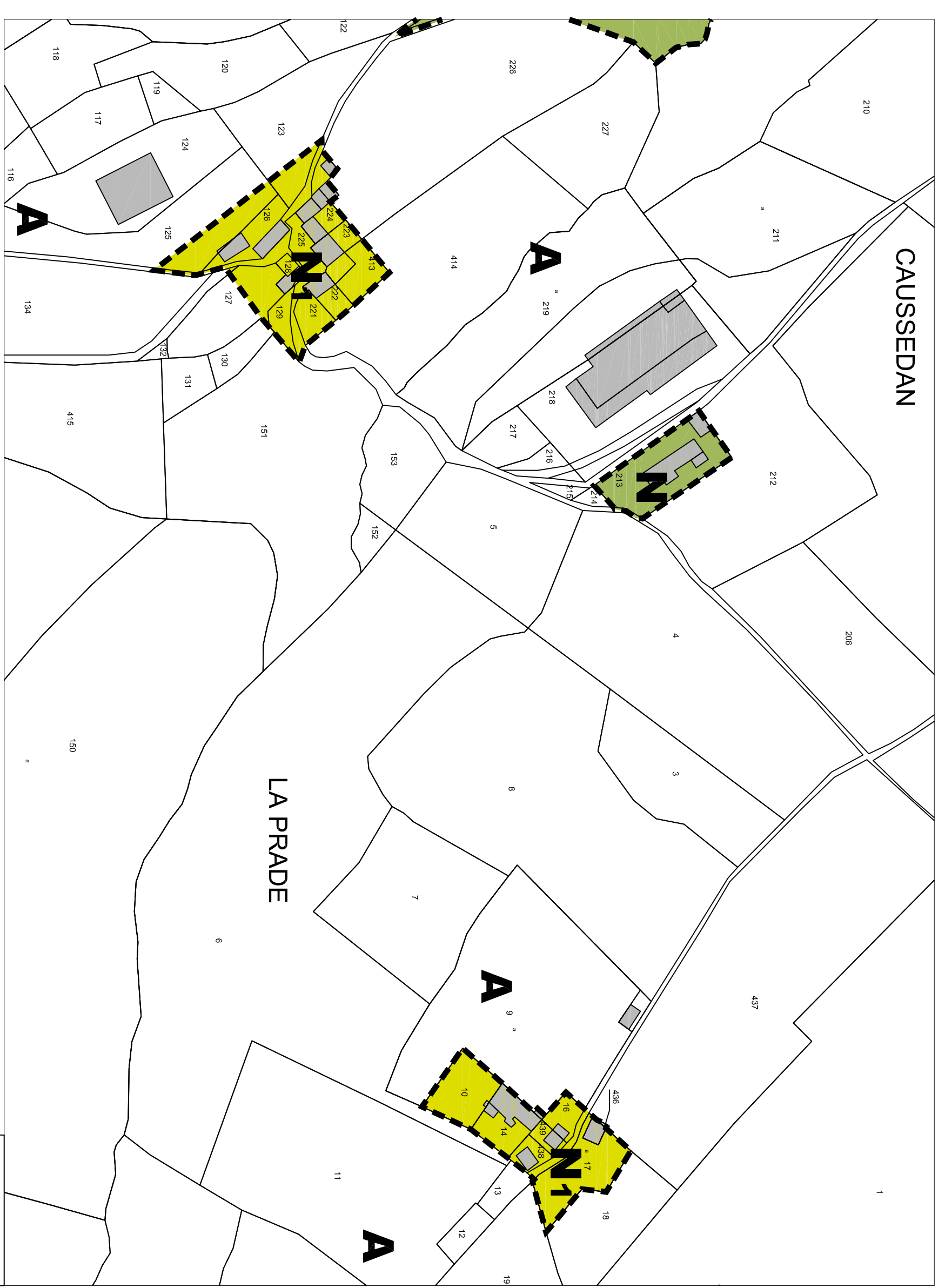
PLAN DE ZONAGE
 Bourg, hameaux et écarts
 1 / 2 000°
4.3.1

ELABORATION	MODIFICATIONS - REVISIONS	VISA
Arrêté le 30 avril 2009	Modification simplifiée N°1 approuvée le 4 mai 2012	Date : le 3 avril 2013
Approuvé le 28 septembre 2010	Modification N°1 approuvée le 3 avril 2013	Le Président : Urban ZMNS :
Exécutoire le 15 novembre 2010	Félicitations simplifiées n° 1 à 6 approuvées le 2 avril 2013	

Philippe BARBAUD urbaniste ORCU
 Tél : 04-67-2480-47
 Dominique HUBERT architecte DPLG
 Tél: 04-63-37-02-38 Fax: 04-63-37-09-98
 5 Imp. St-Roch, 34 460 CAZEBANES
 Email: barbaud.philippe@orange.fr
 La Salsassade, 81 230 LACAUNE
 Email: hubert.architecte@free.fr



Nom hameau, écart	N°
Fort Local	706
La Gasse	705
La Gasse	702
La Gasse	703
La Moulle	701
La Moulle	711
La Prade	707
La Vayssière	709
Landes	710
Moulle d'Andrie	703
St-Jean	707
St-Jean	708
St-Jean	708
Vayssière	704



708