AUBRAC
PIERREFORTAIS
PLANÈZE TRUYÈRE
CALDAGUÈS MARGERIDE
Saint-flour
COMMUNAUTÉ

PLUi

Plan Local d'Urbanisme intercommunal

4.6.3

BOIS ET FORETS RELEVANT DU REGIME FORESTIER

JUILLET 2024

PRESCRIPTION : Délibérations du Conseil Communautaire du 17/12/2015 et du 08/10/2018

ARRET : Délibérations du Conseil Communautaire du 15/05/2023 et du 20/11/2023

APPROBATION : Délibération du Conseil Communautaire du 08/07/2024

CAMPUS DÉVELOPPEMENT
CAMPUS DEVELOPPEMENT
Centre d'affaire MAB, entrée n°4
27 route du Cendre
63800 COURNON-D'AUVERGNE
Tél. : 04 73 45 19 44
Mail : urbanisme@campus63.fr

ECTARE
CABINET ECTARE
Agence ECTARE Centre-Ouest
2 imp. Jean Antoine Chaptal
19100 BRIVE-LA-GAILLARDE
Tél. : 05 55 18 91 60

Alleuze

N

Villa St-Charles
la Veissière
Charbiac
le Fayet
Petges
Buisson
D 116
D 40
Fontberline
Vibrezac
Lestournels
Bessols
Védrines
Surgit
Barry
la Barge
Languiroux
Languiroux Haut
Lac du Barrage de Grandval
Château d'Alleuze
Commune d'Alleuze
Noux
la Rochette
le Salès
Combret
la Brugère
Pissarelle
la Lébrine
la Loubeyre
la Bastide
Lair
Favero
Lodières
Auriac
les Ollières
Chabriol
Grandval
Fauges
Barrage de Grandval
la Glève
Pont de Mallet
la Mouratche
Font Blave

Fôret relevant du régime forestier

0 500 1 000 m

Andelat

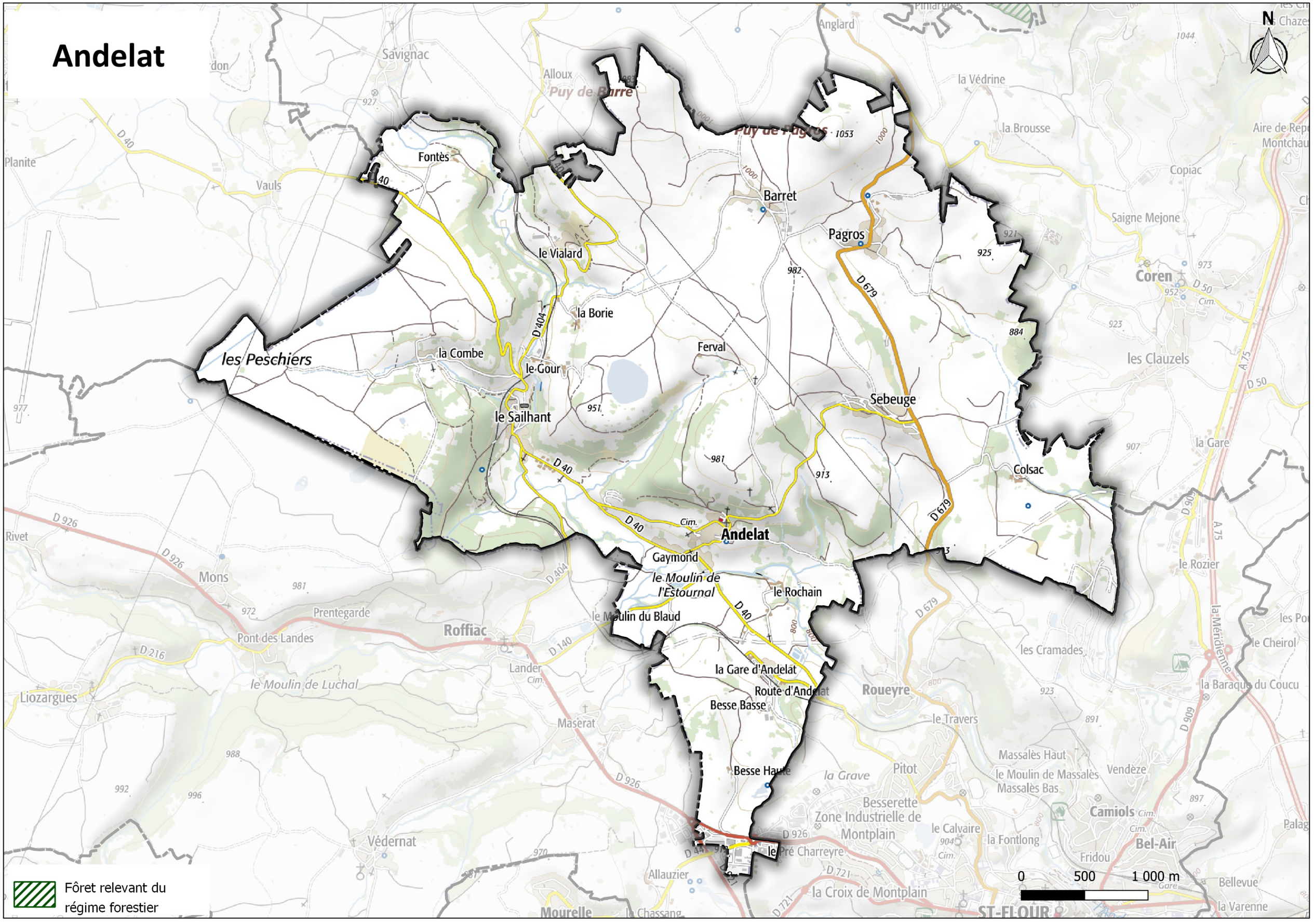
N
Savignac
Alloux
Puy de Barre
Puy de Pagros
1053
Anglard
la Védrine
la Brousse
Aire de Repos Montchaud
Copiac
Saigne Mejone
Coren
les Clauzels
A 75
D 50
Planite
Vauls
Fontès
D 40
Barret
Pagros
D 679
le Vialard
la Borie
D 404
les Peschiers
la Combe
le Gour
Ferval
le Sailhant
951
Sebeuge
Colsac
la Gare
le Rozier
Andelat
Gaymond
le Moulin de l'Estournal
le Rochain
le Moulin du Blaud
Rivet
D 926
Mons
Prentegarde
Roffiac
Pont des Landes
D 216
D 140
le Moulin de Luchal
Liozargues
Lander
Maserat
Védernat
Allauzier
Mourelle
la Chassang
les Cramades
Roueyre
le Travers
Besse Basse
Besse Haute
la Grave
Pitot
Massalès Haut
le Moulin de Massalès
Massalès Bas
Vendèze
Besserette
Zone Industrielle de Montplain
le Calvaire
la Fontlong
Camiols
Bel-Air
Fridou
le Pré Charreyre
la Croix de Montplain
ST-FLOUR
la Varenne
Bellevue
la Méridienne
le Cheirol
la Baraque du Coucu
0
500
1 000 m
Fôret relevant du régime forestier

Anglards-de-Saint-Flour

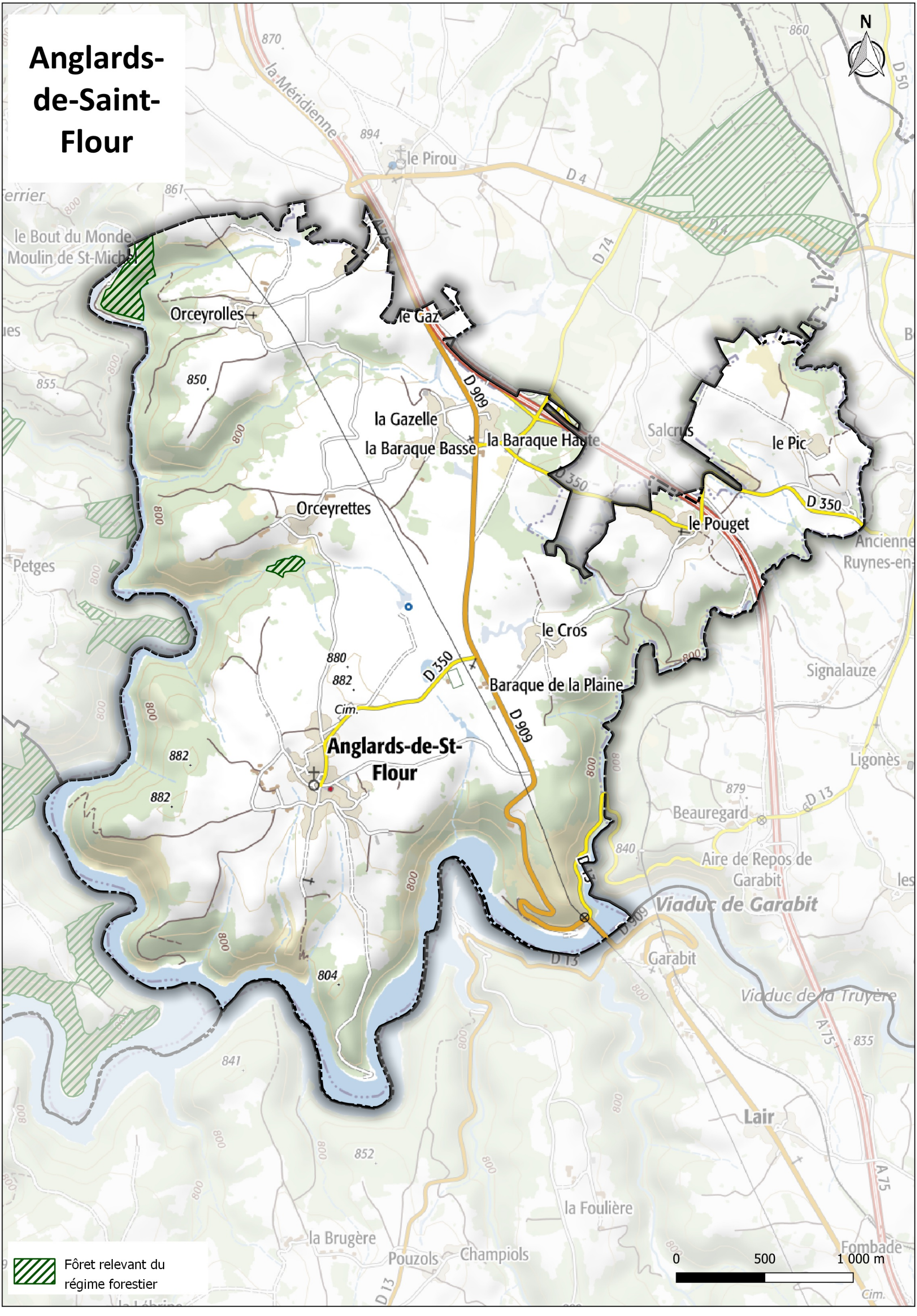

Anterrieux

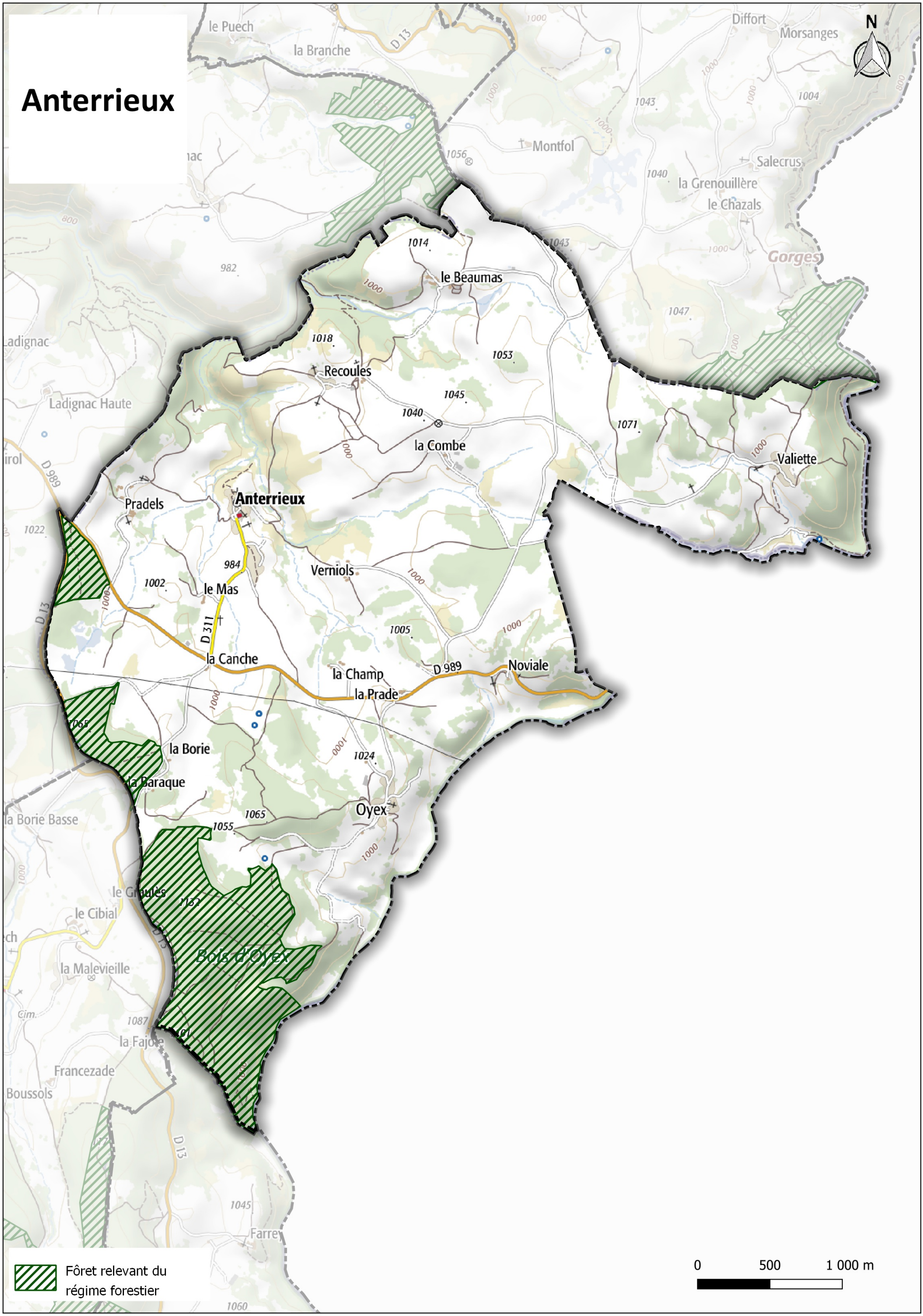
N
le Puech
la Branche
D 13
Diffort
Morsanges
1000
1043
1004
Montfol
1056
Salecrus
1040
la Grenouillère
le Chazals
800
1014
1043
Gorges
982
le Beaumas
1047
1018
1053
Recoules
Ladignac
Ladignac Haute
1045
1040
1071
la Combe
Valiette
Pradels
Anterrieux
1022
984
Verniols
1002
le Mas
D 311
1005
D 989
Noviale
la Canche
la Champ
la Prade
la Borie
1024
la Baraque
Oyex
1065
1055
la Borie Basse
le Cibial
la Malevieille
Bois d'Oyex
1087
la Fajole
Francezade
Boussols
Farrey
1060
Fôret relevant du régime forestier
0
500
1 000 m

Brezons

N

Fôret relevant du régime forestier

0 500 1 000 m

Cézens

N

0 500 1 000 m

Fôret relevant du régime forestier

Chaliers

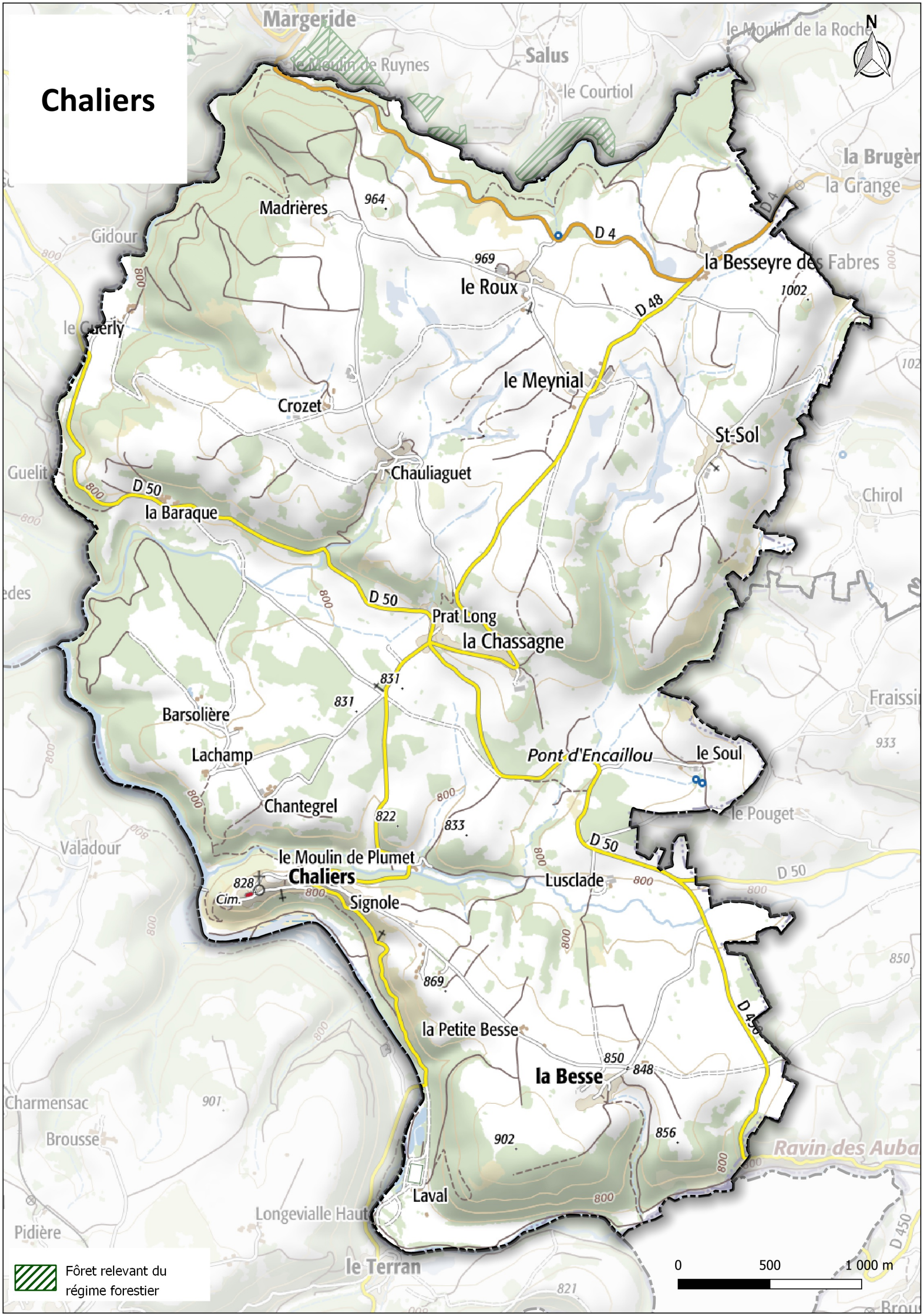
Margeride
le Moulin de Ruynes
Salus
le Courtiol
le Moulin de la Roche
la Brugèr
la Grange
N
D 4
Madrières
964
Gidour
800
D 4
969
le Roux
la Besseyre des Fabres
1002
D 48
le Cuerly
le Meynial
Crozet
St-Sol
Guelit
Chauliaguet
D 50
la Baraque
Chirol
800
D 50
Prat Long
la Chassagne
831
831
Barsolière
Lachamp
Pont d'Encaillou
le Soul
Chantegrel
822
833
le Pouget
D 50
Valadour
le Moulin de Plumet
Chaliers
828
Cim.
Signole
Lusclade
D 50
869
la Petite Besse
D 450
850
848
la Besse
Charmensac
901
Brousse
902
856
Ravin des Auba
Laval
Longevialle Haut
Pidière
le Terran
821
Fôret relevant du régime forestier
0
500
1 000 m

Chaudes-Aigues

N

0 500 1 000 m

Fôret relevant du régime forestier

Clavières

N

Fôret relevant du régime forestier

0 500 1 000 m

Coltines

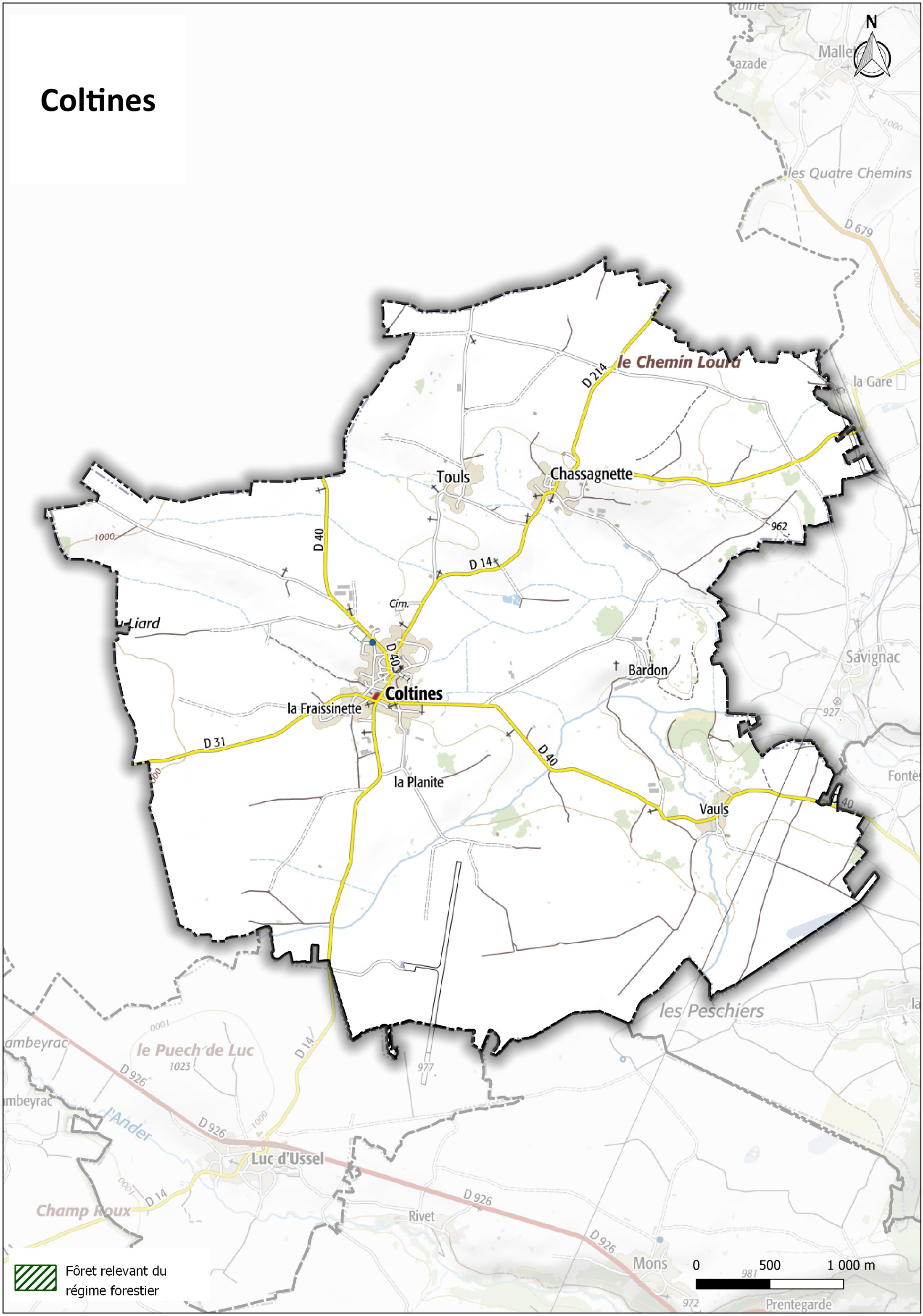
N
Malle
azade
1000
les Quatre Chemins
D 679
le Chemin Loura
D214
la Gare
Touls
Chassagnette
962
D 40
D 14
1000
Cim.
Liard
D 40
Bardon
Coltines
la Fraissinette
Savignac
927
D 31
D 40
la Planite
Vauls
Fontès
D 40
les Peschiers
le Puech de Luc
1023
D 926
D 14
977
l'Ander
D 926
1000
Luc d'Ussel
D 14
Champ Roux
D 926
Rivet
D 926
Mons
981
972
Prentegarde
Fôret relevant du régime forestier
0
500
1 000 m

Coren

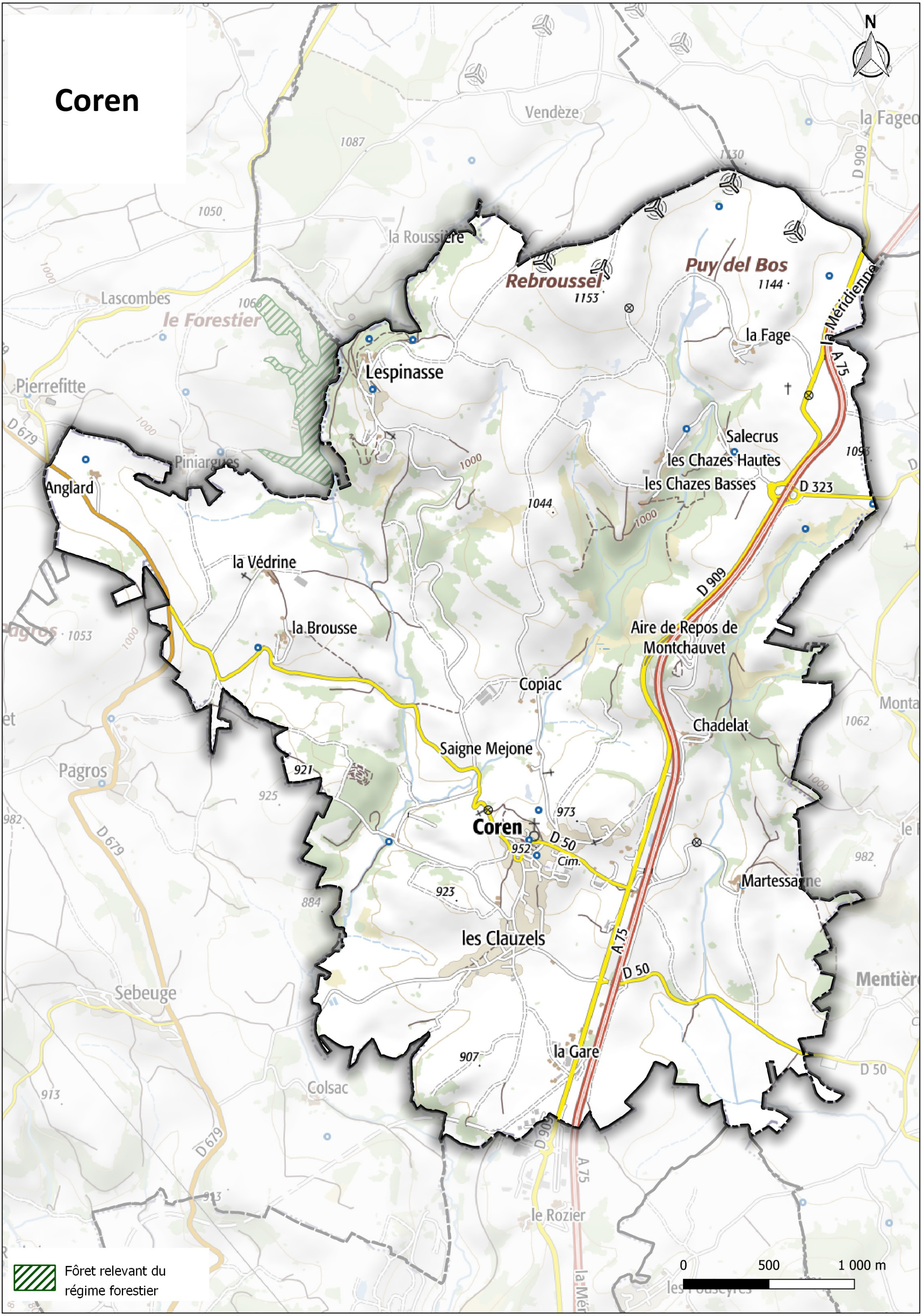
N
Vendèze
la Fageo
1087
1130
D 909
1050
la Roussière
Rebroussel
1153
Puy del Bos
1144
1000
Lascombes
le Forestier
1066
la Fage
la Méridienne
A 75
Pierrefitte
Lespinasse
D 679
Salecrus
les Chazes Hautes
les Chazes Basses
D 323
1093
Piniargues
Anglard
1044
la Védrine
la Brousse
Aire de Repos de Montchauvet
Copiac
Chadelat
1062
Saigne Mejone
Pagros
921
925
973
Coren
D 50
952
Cim.
923
Martessagne
884
les Clauzels
Sebeuge
907
la Gare
Colsac
913
le Rozier
Fôret relevant du régime forestier
0
500
1 000 m

Cussac

N

le Prédal

le Meynial

le Tioulat

D 44

la Salesse

Pradalenche

Tombe de la Dame

1020

Lascols

Cussac

Cim.

D 57

1060

1063

1053

Farin

1052

D 34

Aubac

Farges

D 56

1079

la Chassagne

Badabec

la Jarrige

Serre

Lavalette

1061

1051

Rouire

D 990

1028

Pont de Rochebrune

Malefosse

Vierge de Puy de Boussac

1050

1023

Tagenac

Pont de Tagenac

Fôret relevant du régime forestier

0 500 1 000 m

Deux-Verges

N

la Valette
la Borie
la Baraque
la Borie Basse
le Cibial
le Puech
Mas de Pêtre
Deux-Verges
la Malevieille
la Sagne
Francezade
Boussols
la Fajo
les Coursières
Puy de la Tuile
les Fourches
St-Rémy-de-Chaudes-
Boularan
Ygrands
D 513
D 13
D 613
1041
1065
1097
1063
1137
1087
1101
1272
1281
1264
1256
1066
1182
1279
1200
1000

Fôret relevant du régime forestier

0 500 1 000 m

Espinasse

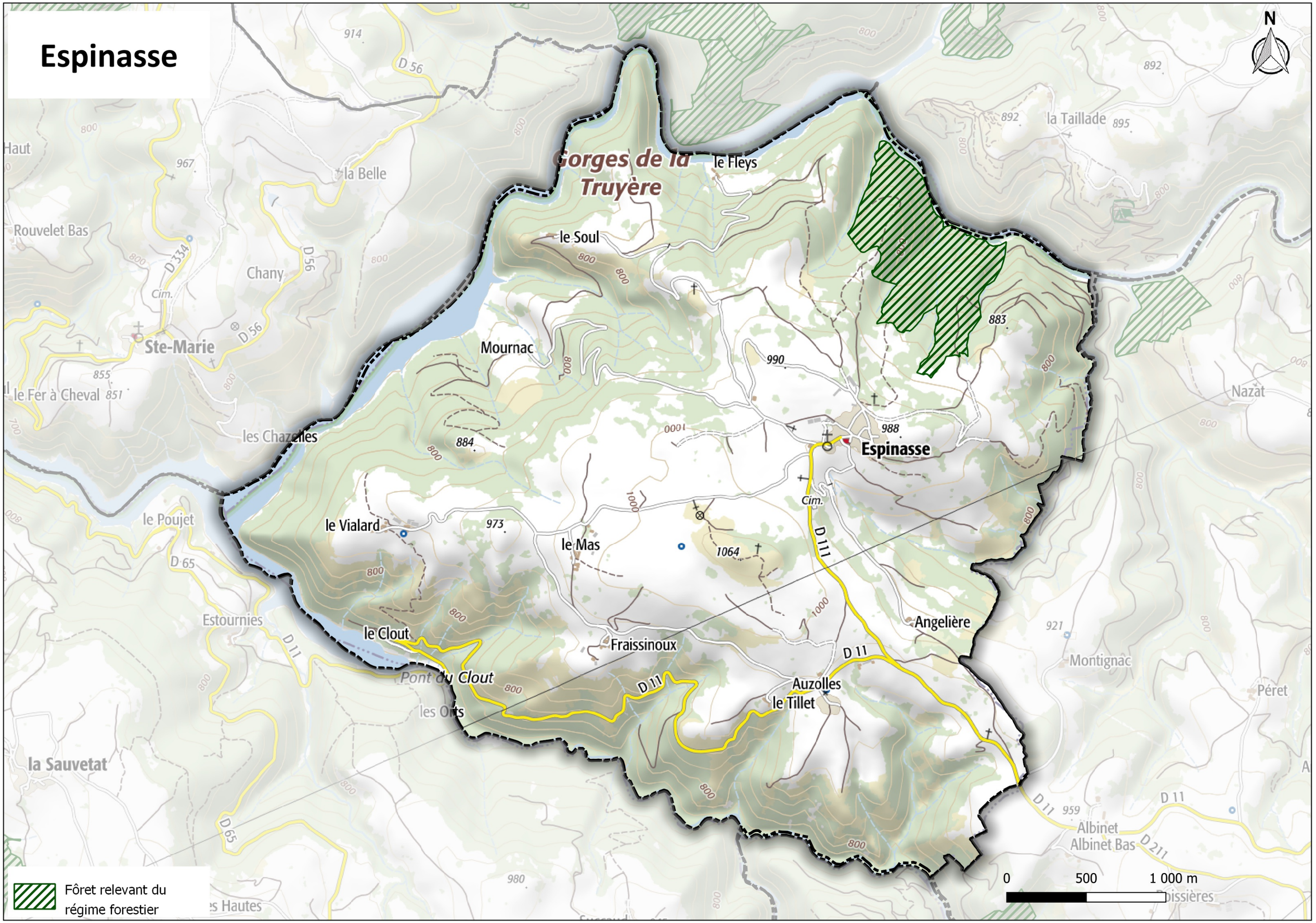
N
Gorges de la Truyère
le Fleys
la Taillade
892
895
914
D 56
967
la Belle
Haut
Rouvelet Bas
D 334
Cim.
Chany
D 56
Ste-Marie
855
le Fer à Cheval
851
le Soul
800
Mournac
990
883
Nazat
les Chazelles
884
1000
988
Espinasse
Cim.
D 111
le Vialard
973
le Mas
1064
le Poujet
D 65
Estournies
D 11
le Clout
Fraissinoux
Angelière
921
Montignac
Pont du Clout
les Ors
Auzolles
le Tillet
Péret
la Sauvetat
959
Albinet
Albinet Bas
D 211
980
Hautes
0
500
1 000 m
Fôret relevant du régime forestier

Fridefont

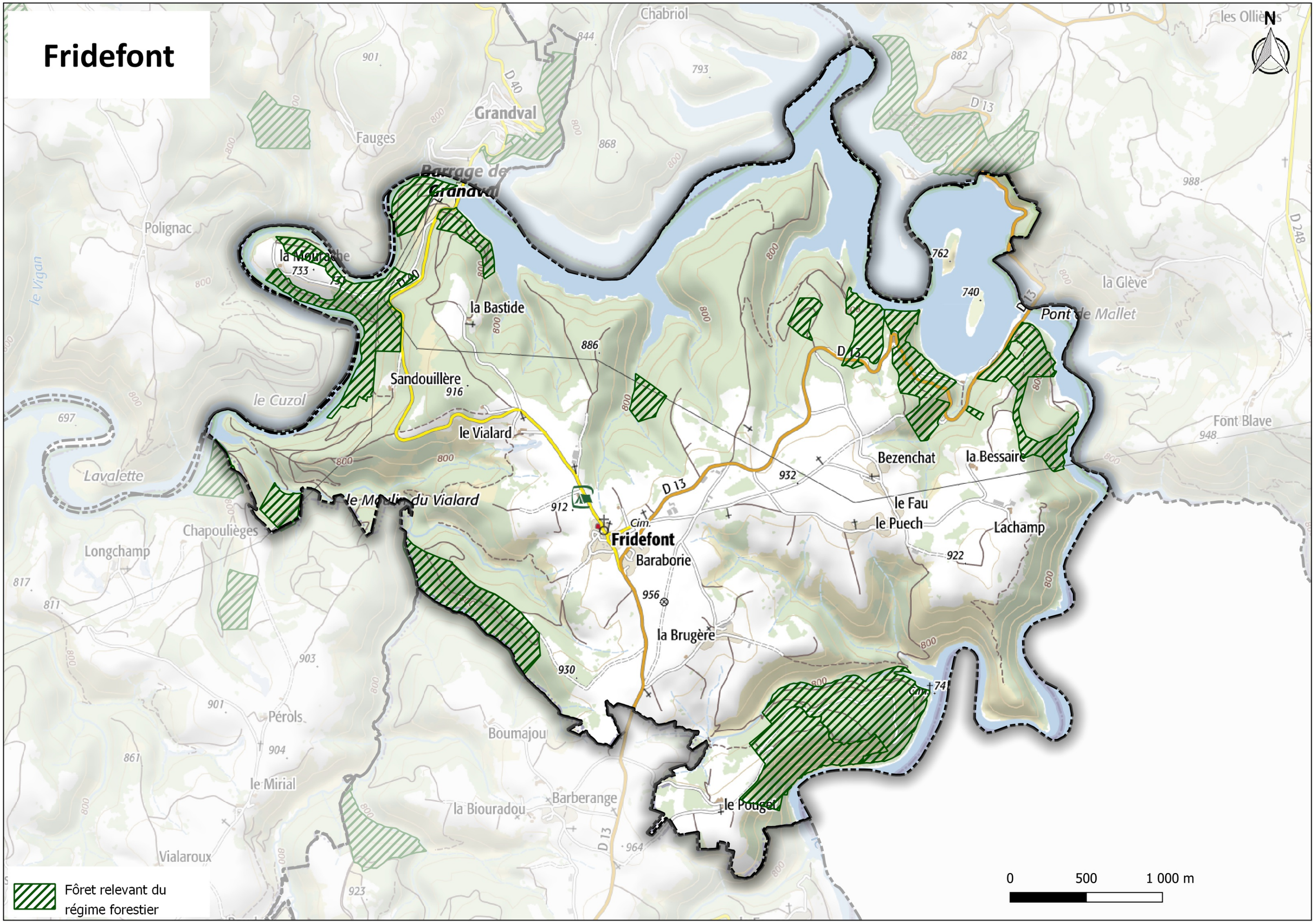

N
Chabriol
les Ollières
Grandval
Fauges
Barrage de Grandval
Polignac
la Mourache
la Bastide
Sandouillère
le Cuzol
le Vialard
Lavalette
le Moulin du Vialard
Chapoulièges
Longchamp
Fridefont
Baraborie
la Brugère
Bezenchat
la Bessaire
le Fau
le Puech
Lachamp
Pont de Mallet
la Glève
Font Blave
Pérols
Boumajou
le Mirial
la Biouradou
Barberange
le Pouget
Vialaroux
le Vigan
D 13
D 40
D 248
0
500
1 000 m
Fôret relevant du régime forestier

Gourdièges

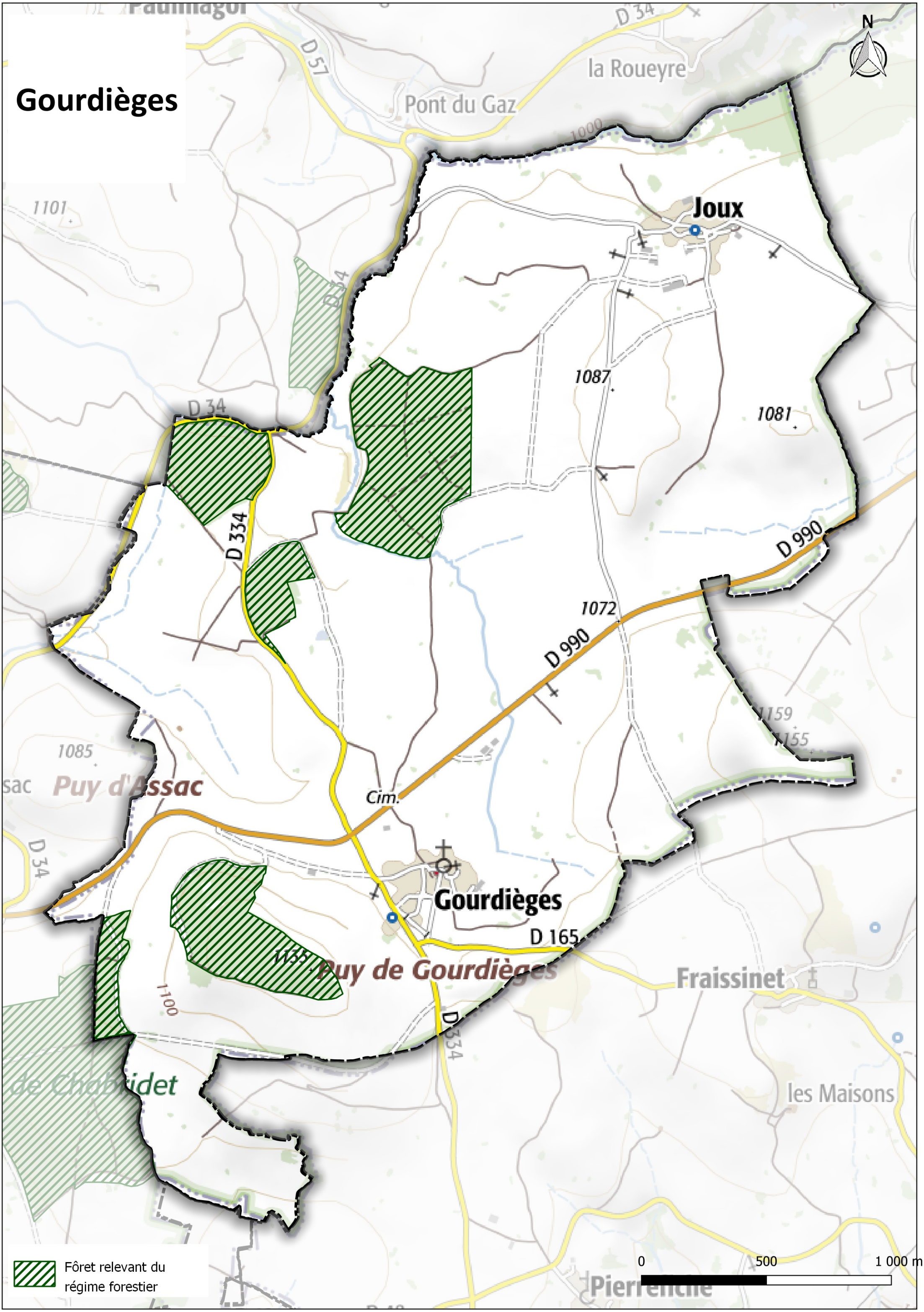
N
D 57
D 34
Pont du Gaz
la Roueyre
1000
1101
Joux
1087
1081
D 334
D 990
1072
1085
Puy d'Assac
Cim.
Gourdièges
D 165
1133
Puy de Gourdièges
1100
Fraissinet
les Maisons
1159
1155
Pierrefiche
0
500
1 000 m
Fôret relevant du régime forestier

Jabrun

N

0 500 1 000 m

Fôret relevant du régime forestier

La Trinitat

N

1103
D 65
1084
1122
Sanivalo
1094
1145
le Fau
les Abriols
1118
la Boriette
la Borde
1142
le Manouel
Cim.
D 465
1083
les Bestis
Réquistat
1124
Montfol
les Issendous
le Mas de Michel
Bonnevide
le Claux
1141
Mour de Bical
la Borie
1211
les Escoudournats
D 565
les Abriolots Bas
1200
la Mousque
1145
les Abriolots
1165
Cim.
la Trinitat
D 565
1226
les Fajoux
1143
1200
1242
1236
la Granière
1180
D 65
1200
1168
1235
1240
Ville Vie
1271
1282
1283
Beauchate
la Boriette
1197
1310
Grezettes
1234
1304
la Souque
1222
1219
1200
Périer e
1180
1241
Fôret relevant du régime forestier
0
500
1 000 m

Lacapelle-Barrès

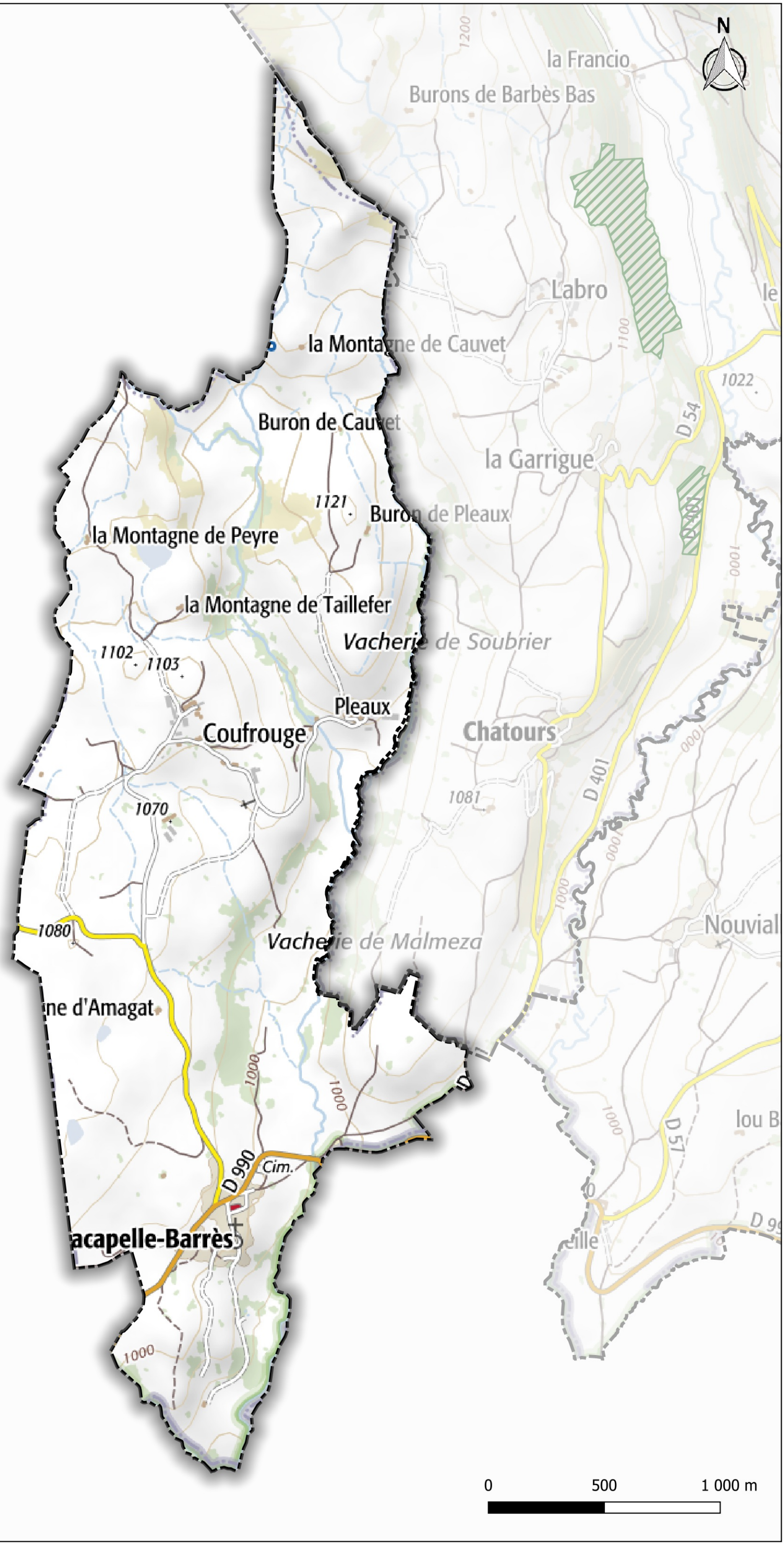

Fôret relevant du régime forestier

Lastic

N

Lastic
la Bastide
Gouttenoyre
Marlèche
la Vastrie
Lastiguet
le Serre
Mont Redon
la Moureyre
la Charmette
Loudières
le Mas
la Ronzière
la Ronzière-Neu
Pont de Leyris
D 310
D 22
D 13
D 113
1140 Cim.
1130
1054
1088
1067
1064
1093
1124
1103
0
500
1 000 m
Fôret relevant du régime forestier

Les Ternes

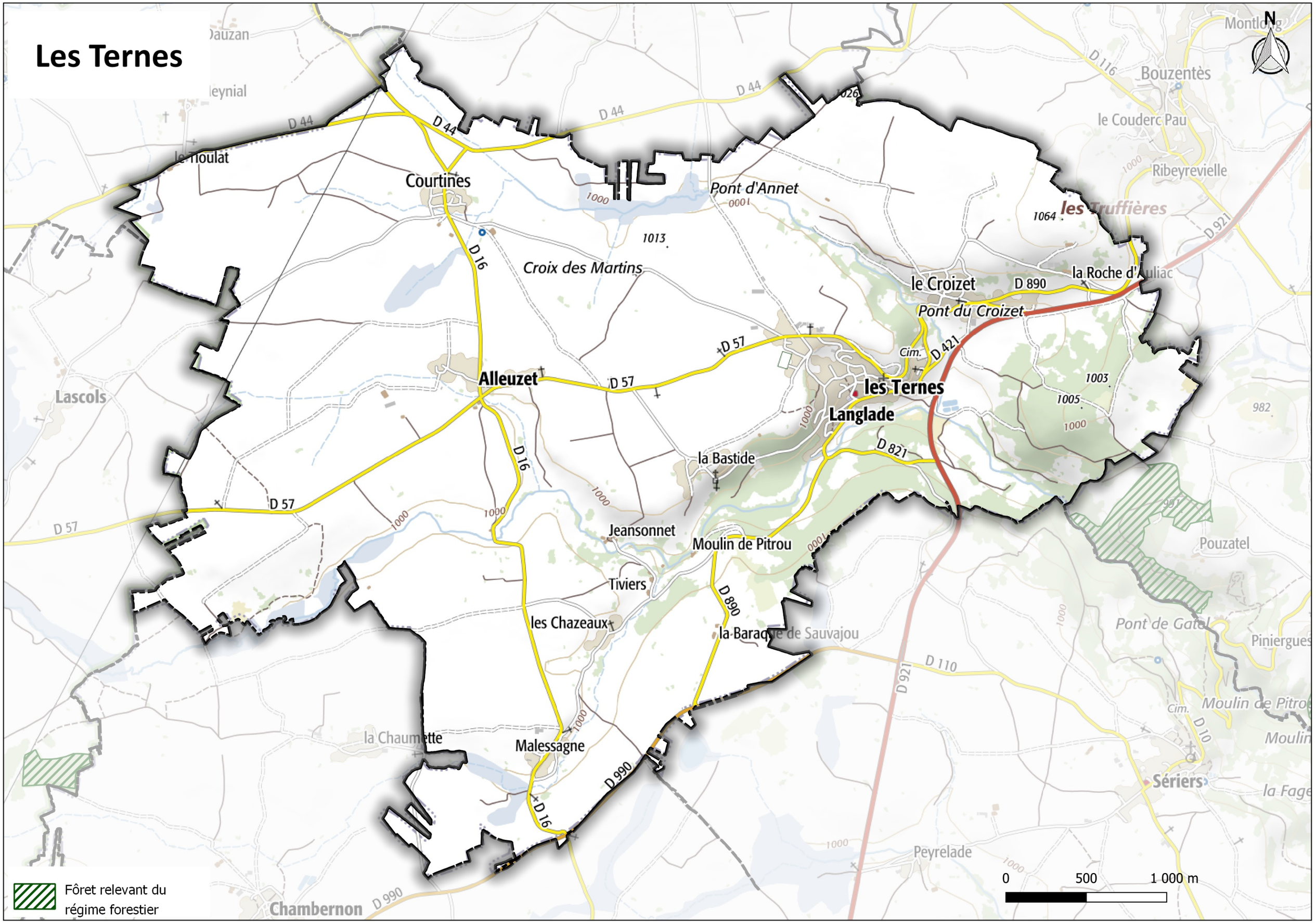

N
Courtines
Pont d'Annet
Croix des Martins
le Croizet
Pont du Croizet
la Roche d'Auliac
les Truffières
Bouzentès
le Couderc Pau
Ribeyrevielle
Alleuzet
les Ternes
Langlade
la Bastide
Jeansonnet
Moulin de Pitrou
Tiviers
les Chazeaux
la Baraque de Sauvajou
Malessagne
la Chaumette
Lascols
Chambernon
Pouzatel
Pont de Gatel
Piniergues
Moulin de Pitrou
Sériers
Peyrelade
D 44
D 16
D 57
D 890
D 821
D 421
D 921
D 110
D 990
D 116
D 10
1013
1064
1003
1005
1026
982
991
1000
0
500
1 000 m
Fôret relevant du régime forestier

Lieutadès

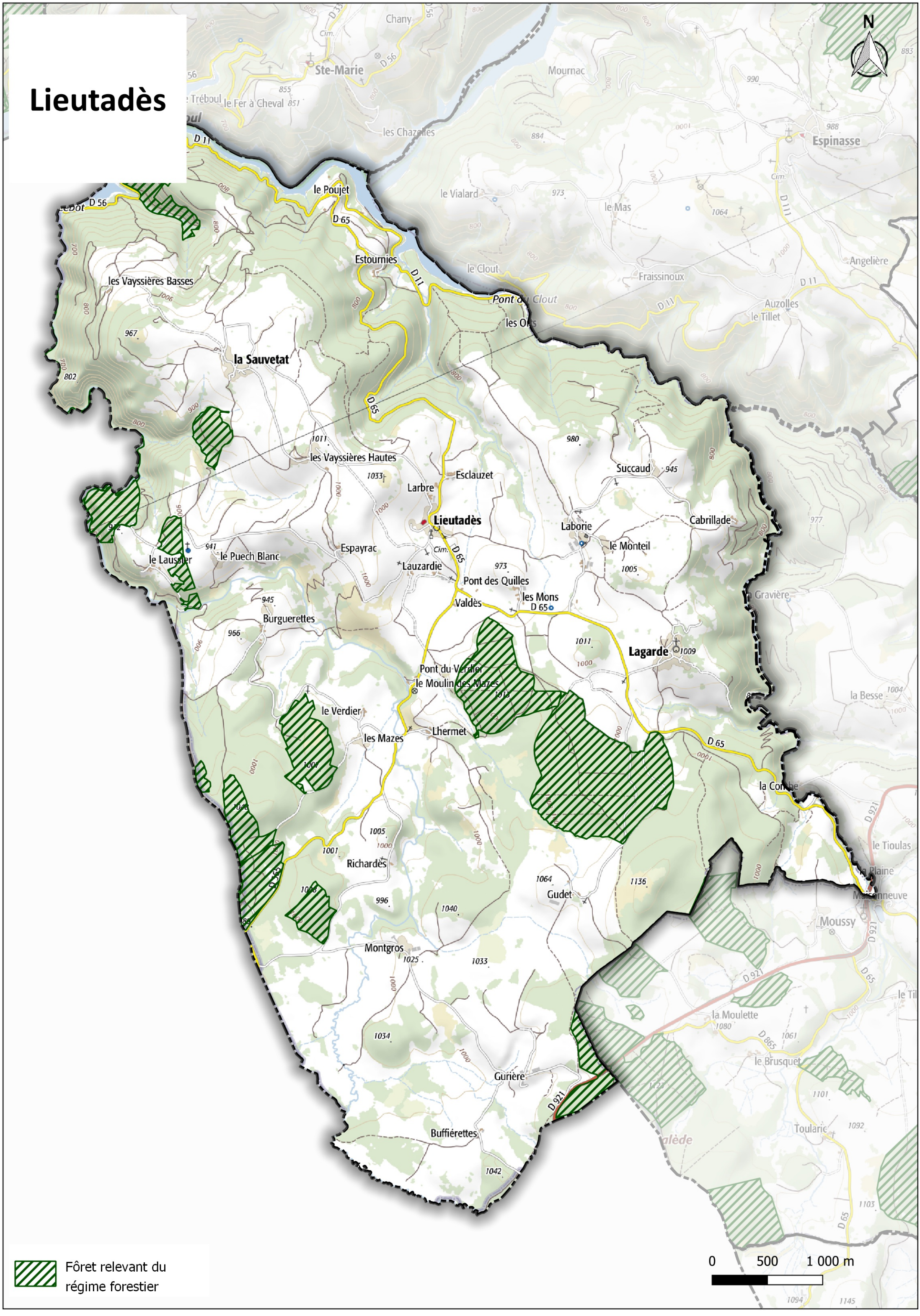
N
Chany
Ste-Marie
Mournac
le Fer à Cheval
les Chazelles
Espinasse
le Poujet
D 56
D 65
D 11
le Vialard
le Mas
Estournies
le Clout
Fraissinoux
Angelière
Pont du Clout
Auzolles
le Tillet
les Vayssières Basses
la Sauvetat
les Vayssières Hautes
Esclauzet
Larbre
Succaud
Lieutadès
Laborie
Cabrillade
le Monteil
le Laussier
le Puech Blanc
Espayrac
Lauzardie
Pont des Quilles
Valdès
les Mons
Burguerettes
Lagarde
Pont du Verdier
le Moulin des Mazes
la Gravière
la Besse
le Verdier
les Mazes
Lhermet
la Combe
Richardès
Gudet
Montgros
Moussy
la Moulette
le Brusquet
Toularic
Gurière
Buffiérettes
0
500
1 000 m
Fôret relevant du régime forestier

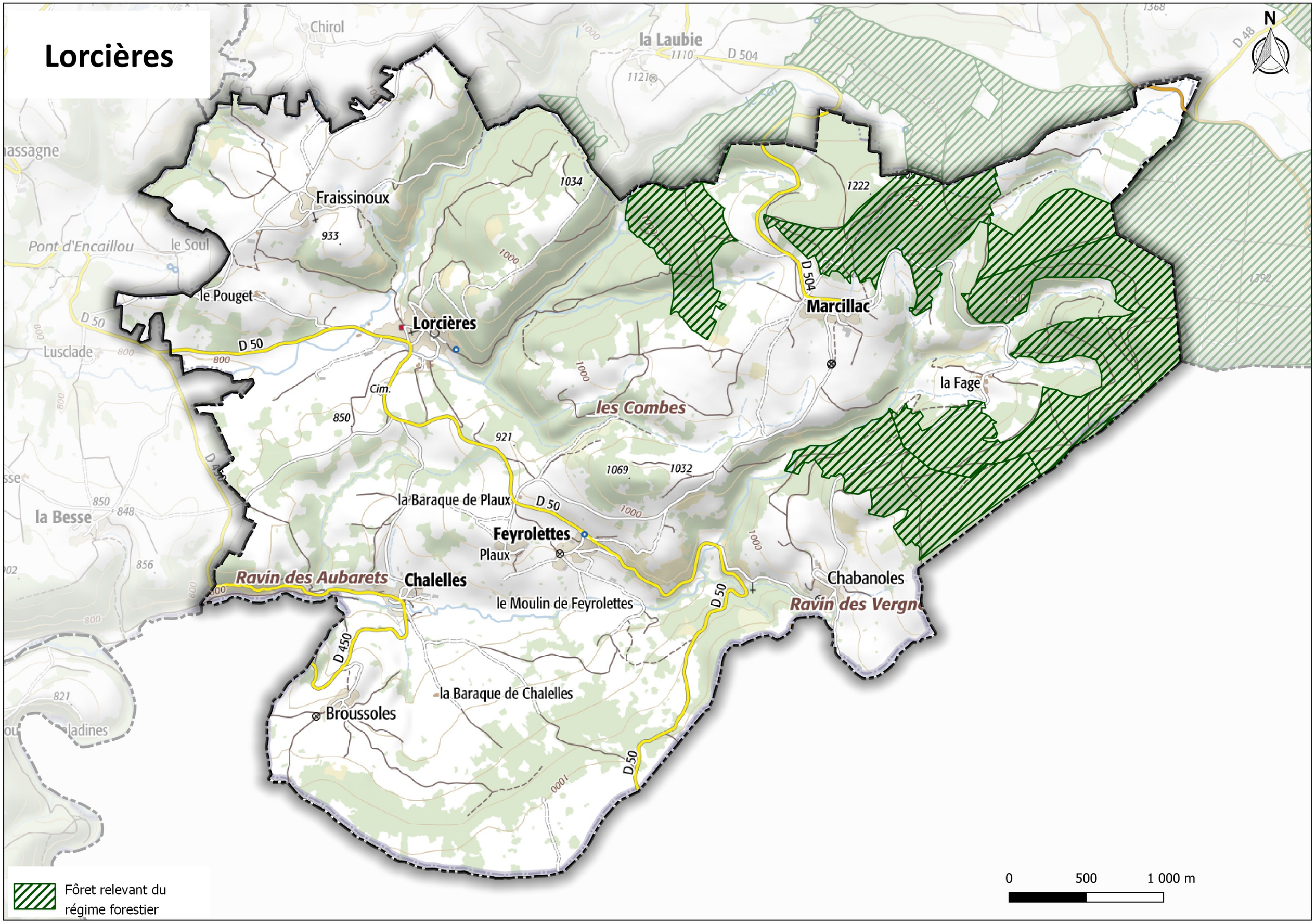
Lorcières
N
Chirol
la Laubie
D 504
D 48
Fraissinoux
933
1034
1222
Pont d'Encaillou
le Soul
le Pouget
Lorcières
D 50
Lusclade
Marcillac
la Fage
Cim.
850
les Combes
921
1069
1032
la Baraque de Plaux
Feyrolettes
Plaux
la Besse
Ravin des Aubarets
Chalelles
le Moulin de Feyrolettes
Chabanoles
Ravin des Vergn
D 450
la Baraque de Chalelles
Broussoles
ladines
0
500
1 000 m
Fôret relevant du régime forestier

Malbo

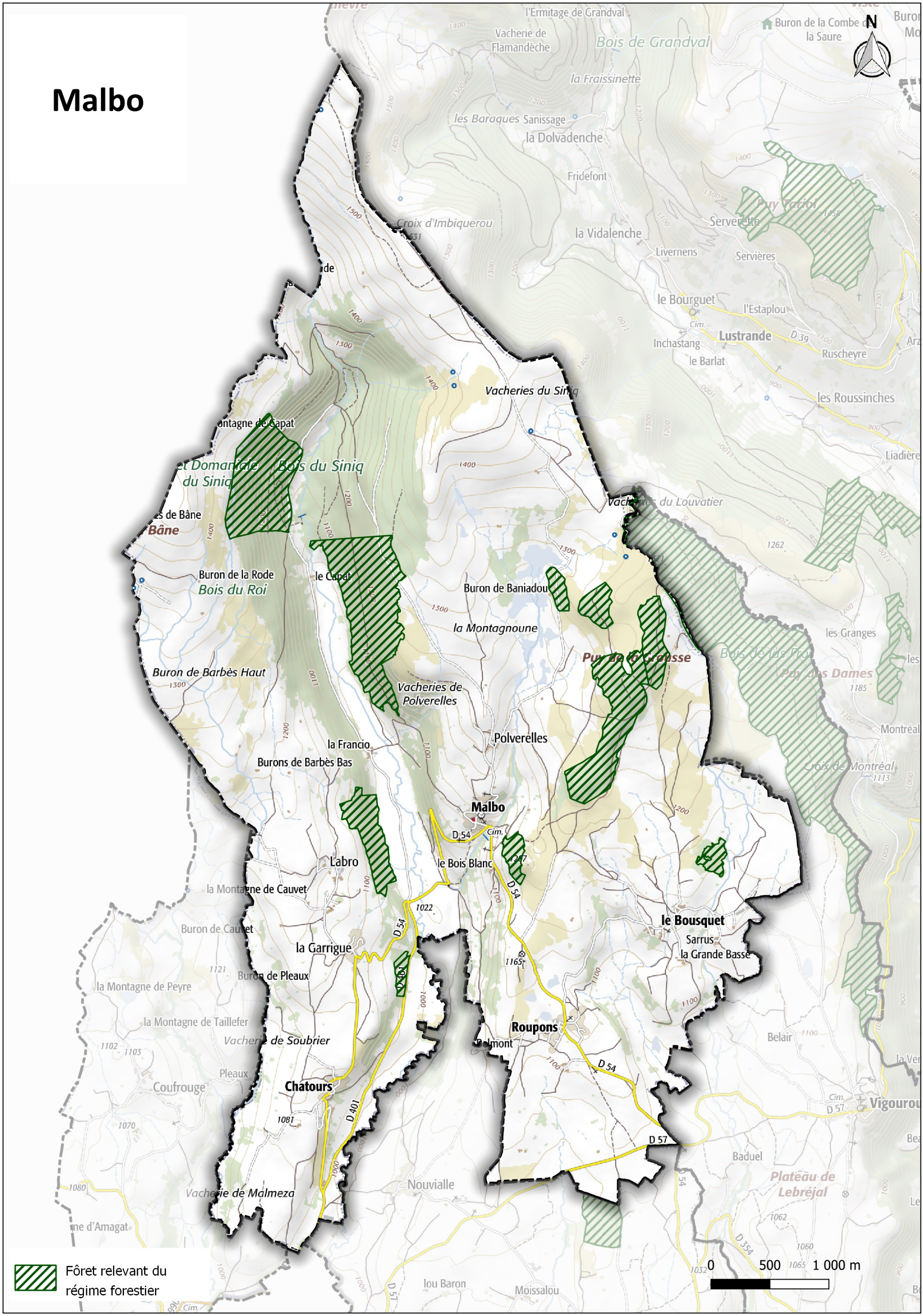
N
l'Ermitage de Grandval
Vacherie de Flamandèche
Bois de Grandval
Buron de la Combe de la Saure
la Fraissinette
les Baraques Sanissage
la Dolvadenche
Fridefont
Croix d'Imbiquerou
la Vidalenche
Livernens
Servières
le Bourguet
l'Estaplou
Lustrande
Inchastang
le Barlat
Ruscheyre
les Roussinches
Liadière
Vacheries du Siniq
Bois du Siniq
Bâne
Buron de la Rode
Bois du Roi
le Capat
Buron de Baniadou
la Montagnoune
Buron de Barbès Haut
Vacheries de Polverelles
Polverelles
la Francio
Burons de Barbès Bas
Malbo
D 54
Cim.
le Bois Blanc
Labro
la Montagne de Cauvet
Buron de Cauvet
la Garrigue
Buron de Pleaux
la Montagne de Peyre
la Montagne de Taillefer
Vacherie de Soubrier
Pleaux
Coufrouge
Chatours
D 401
Vacherie de Malmeza
Roupons
le Bousquet
Sarrus
la Grande Basse
Belair
D 57
Baduel
Nouvialle
Plateau de Lebréjal
Moissalou
Vacheries du Louvatier
les Granges
Montréal
Croix de Montréal
0
500
1 000 m
Fôret relevant du régime forestier

Maurines

N

Baraborie
956
la Brugère
930
800
Pérols
904
le Mirial
Boumajou
Barberange
la Biouradou
le Pouget
D 13
964
923
Boudet
la Fauge
D 413
Pradastier
970
la Brugerette
972
Bellevue
le Chamb
Maurines
Cim.
1045
Montclergues
1000
Diffort
Morsanges
D 13
1043
1004
Montfol
1056
Salecrus
1040
la Grenouillère
le Chazals
1014
le Beaumas
1053
1047
Gorges
1071

Fôret relevant du régime forestier

0 500 1 000 m

Mentières

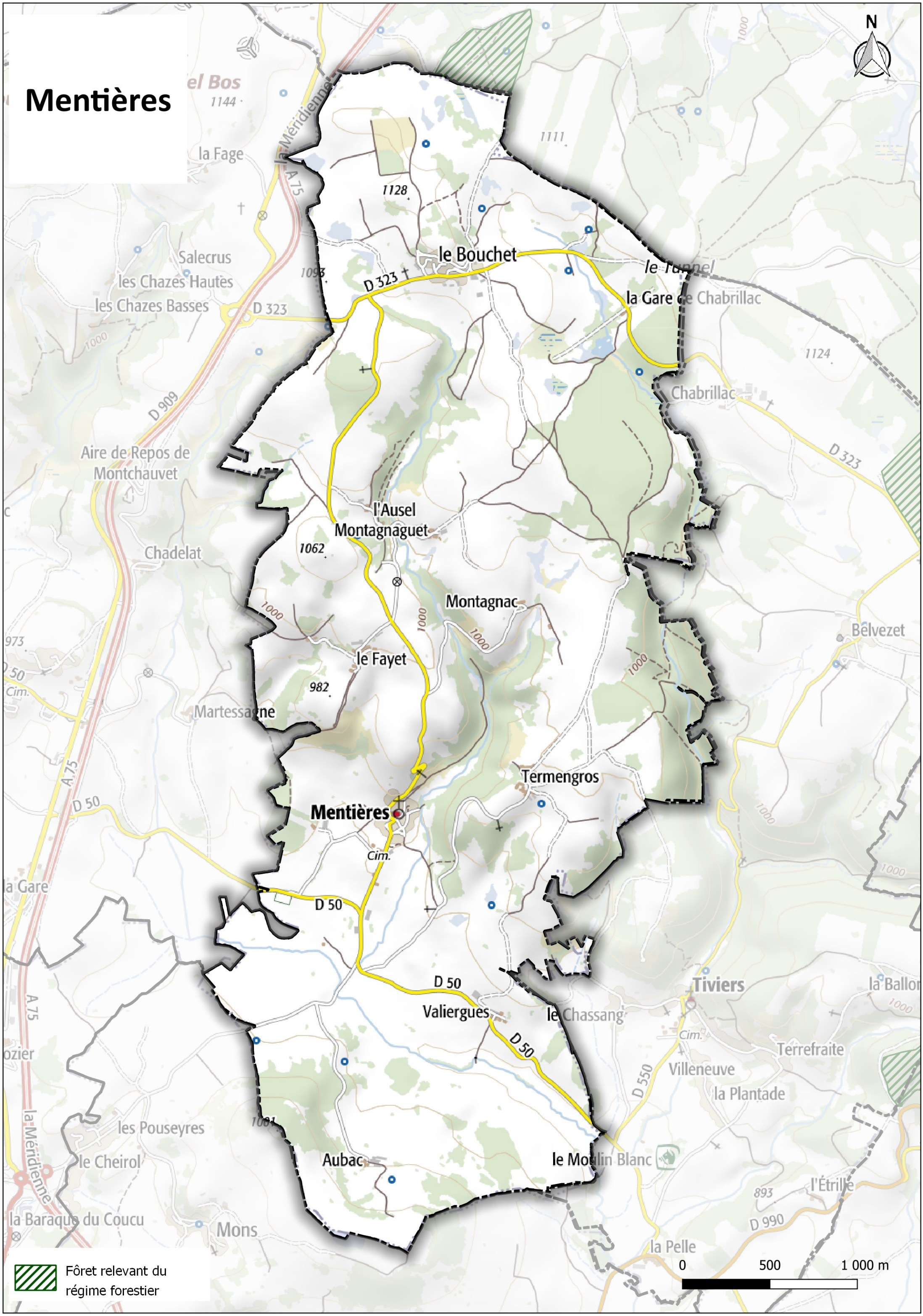
N
la Méridienne
A 75
D 323
D 909
D 50
1128
1111
1093
1062
982
1000
1124
973
Cim.
le Bouchet
le Tunnel
la Gare de Chabrillac
Chabrillac
Salecrus
les Chazes Hautes
les Chazes Basses
Aire de Repos de Montchauvet
Chadelat
l'Ausel
Montagnaguet
Montagnac
le Fayet
Martessagne
Mentières
Termengros
Belvezet
la Fage
la Gare
Valiergues
le Chassang
Tiviers
Terrefraite
Villeneuve
la Plantade
Aubac
le Moulin Blanc
les Pouseyres
le Cheirol
la Baraque du Coucu
Mons
la Pelle
l'Étrille
893
D 550
D 990
0
500
1 000 m
Fôret relevant du régime forestier

Montchamp

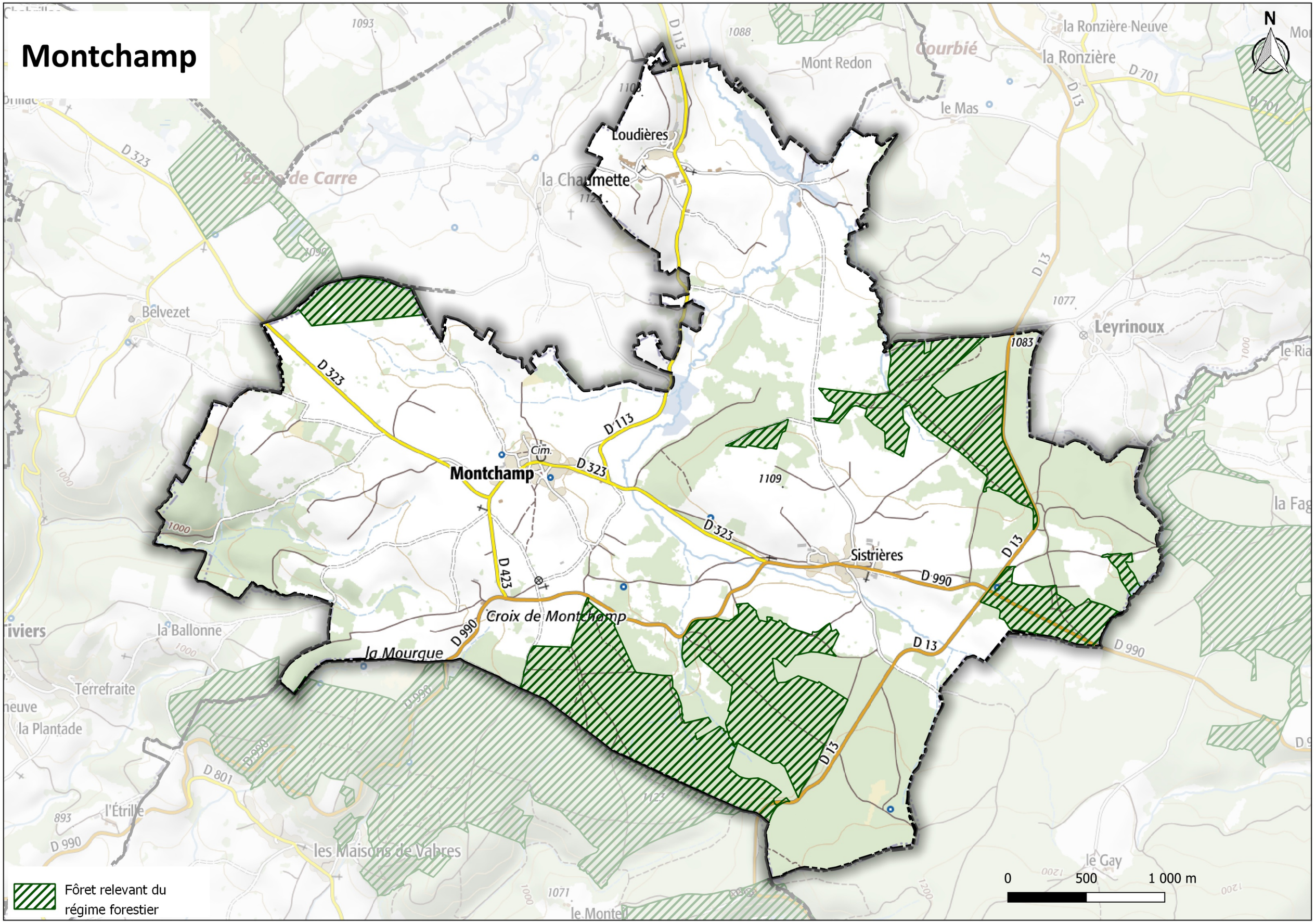

N
Loudières
la Chaumette
Mont Redon
Courbié
la Ronzière Neuve
la Ronzière
le Mas
Serre de Carre
Belvezet
Leyrinoux
Montchamp
Cim.
Sistrières
Croix de Montchamp
la Mourgue
la Ballonne
Terrefraite
la Plantade
l'Étrille
les Maisons de Vabres
le Gay
le Monteil
D 323
D 113
D 13
D 701
D 990
D 423
D 801
1083
1109
1077
1093
1088
1000
1071
893
1123
1200
0
500
1 000 m
Fôret relevant du régime forestier

Narnhac

N

0 500 1 000 m

Fôret relevant du régime forestier

Neuvéglise-sur-Truyère

N

Commune de Neuvéglise-sur-Truyère

Fôret relevant du régime forestier

0 500 1 000 m

Paulhac

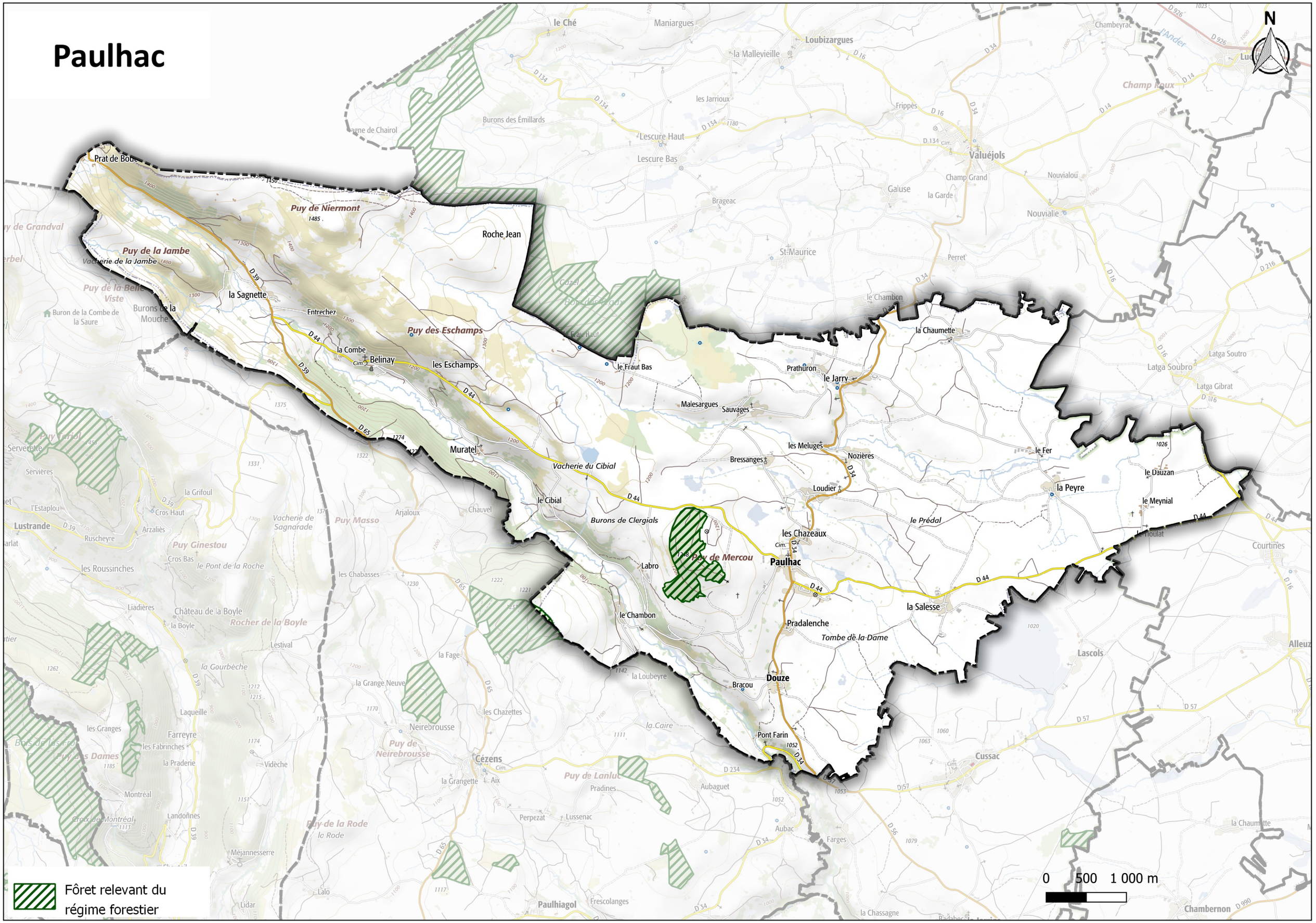
N
Prat de Boue
Puy de Niermont
1485
Roche Jean
Puy de la Jambe
Vacherie de la Jambe
Puy de la Belle Viste
Buron de la Combe de la Saure
Burons de la Mouche
la Sagnette
Entrechez
Puy des Eschamps
la Combe
Belinay
les Eschamps
le Fraut Bas
Muratel
Vacherie du Cibial
le Cibial
Burons de Clergials
Puy de Mercou
Labro
Paulhac
les Chazeaux
le Chambon
Pradalenche
Tombe de la Dame
Douze
Bracou
Pont Farin
la Loubeyre
la Fage
la Grange Neuve
les Chazettes
la Caire
Neirebrousse
Puy de Neirebrousse
Cézens
la Grangette
Aix
Pradines
Aubaguet
Aubac
Farges
Lussenac
Perpezat
Puy de Lanluc
Puy de la Rode
la Rode
Paulhiagol
Frescolanges
la Chassagne
Cussac
la Salesse
Lascols
Courtines
Chambernon
le Meynial
le Moulat
la Peyre
le Dauzan
le Fer
Nozières
les Meluges
Bressanges
Loudier
le Prédal
Malesargues
Sauvages
Prathuron
le Jarry
la Chaumette
le Chambon
St-Maurice
Perret
Brageac
Galuse
la Garde
Champ Grand
Valuéjols
Nouvialou
Nouvialle
Frippes
les Jarrioux
Lescure Haut
Lescure Bas
Burons des Émillards
Maniargues
le Ché
la Mallevieille
Loubizargues
Chambeyrac
Champ Roux
Latga Soutro
Latga Soubro
Latga Gibrat
Puy Masso
Vacherie de Sagnarade
Puy Ginestou
Cros Bas
le Pont de la Roche
les Roussinches
Château de la Boyle
la Boyle
Rocher de la Boyle
Lestival
la Gourbèche
Laqueille
Farreyre
les Fabrinches
la Praderie
Vidèche
Montréal
Croix de Montréal
Landonnes
Méjannesserre
Puy Grifol
Servereyte
Servières
la Grifoul
Cros Haut
Arzaliès
Ruscheyre
Lustrande
l'Estaplou
Arjaloux
Chauvel
les Granges
les Dames
Bois de la Roche
Lidar
Lalo
la Chaumette
Alleuz
l'Ander
Puy de Grandval
0 500 1 000 m
Fôret relevant du régime forestier

Paulhenc

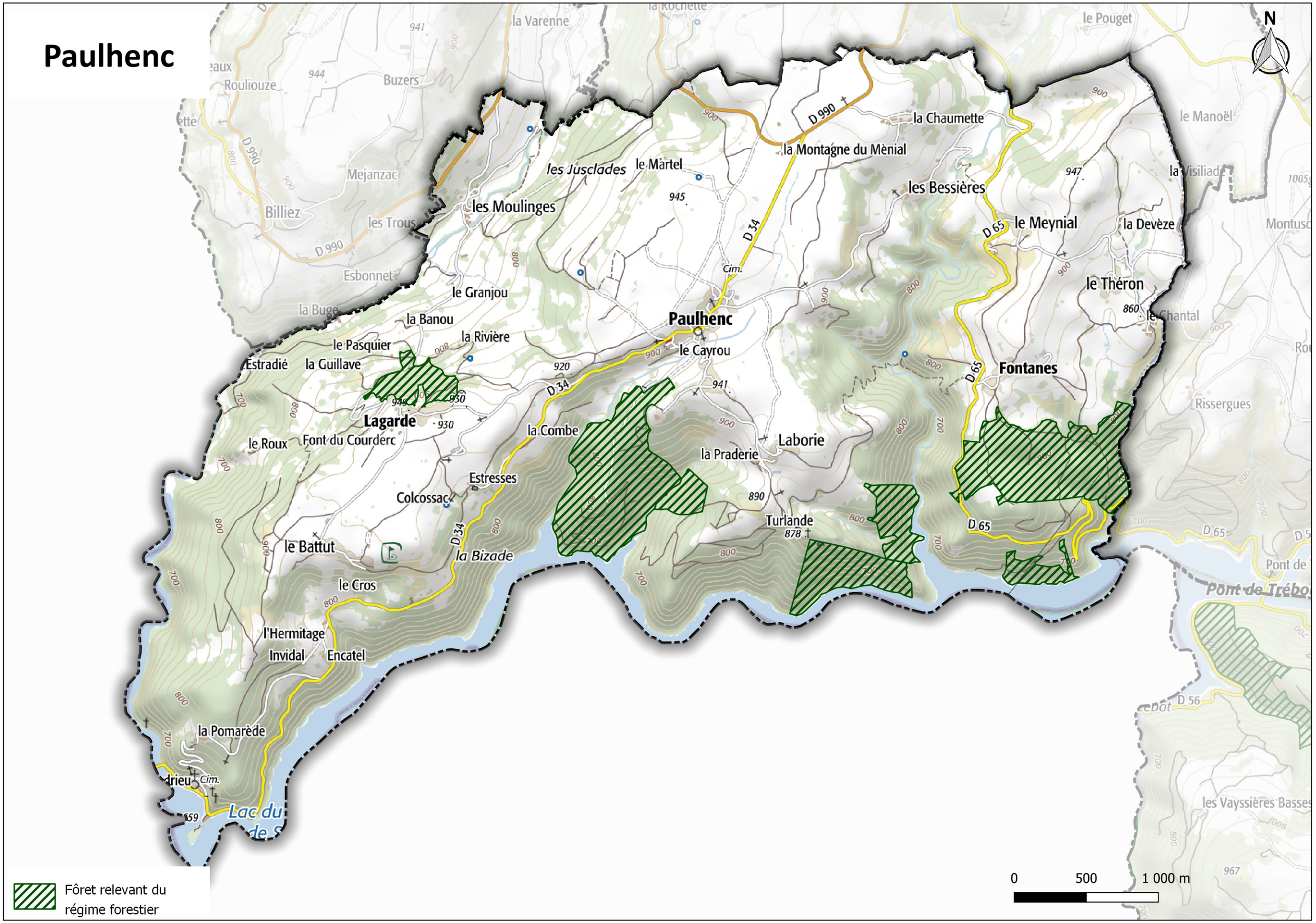

N
Paulhenc
Lagarde
Fontanes
Laborie
Turlande
Estresses
Colcossac
Font du Courderc
le Roux
le Battut
le Cros
l'Hermitage
Invidal
Encatel
la Pomarède
la Combe
la Praderie
la Bizade
le Cayrou
le Granjou
la Banou
la Rivière
le Pasquier
la Guillave
Estradié
les Moulinges
les Jusclades
le Martel
la Montagne du Mènial
la Chaumette
les Bessières
le Meynial
la Devèze
le Théron
le Chantal
Rissergues
Pont de Trébo
les Vayssières Basses
Mejanzac
Billiez
les Trous
Esbonnet
la Buge
Buzers
Rouliouze
la Varenne
le Pouget
le Manoël
la Visiliade
Montusc
D 990
D 34
D 65
D 56
Cim.
0
500
1 000 m
Fôret relevant du régime forestier

Pierrefort

N

Fôret relevant du régime forestier

0 500 1 000 m

Rézentières

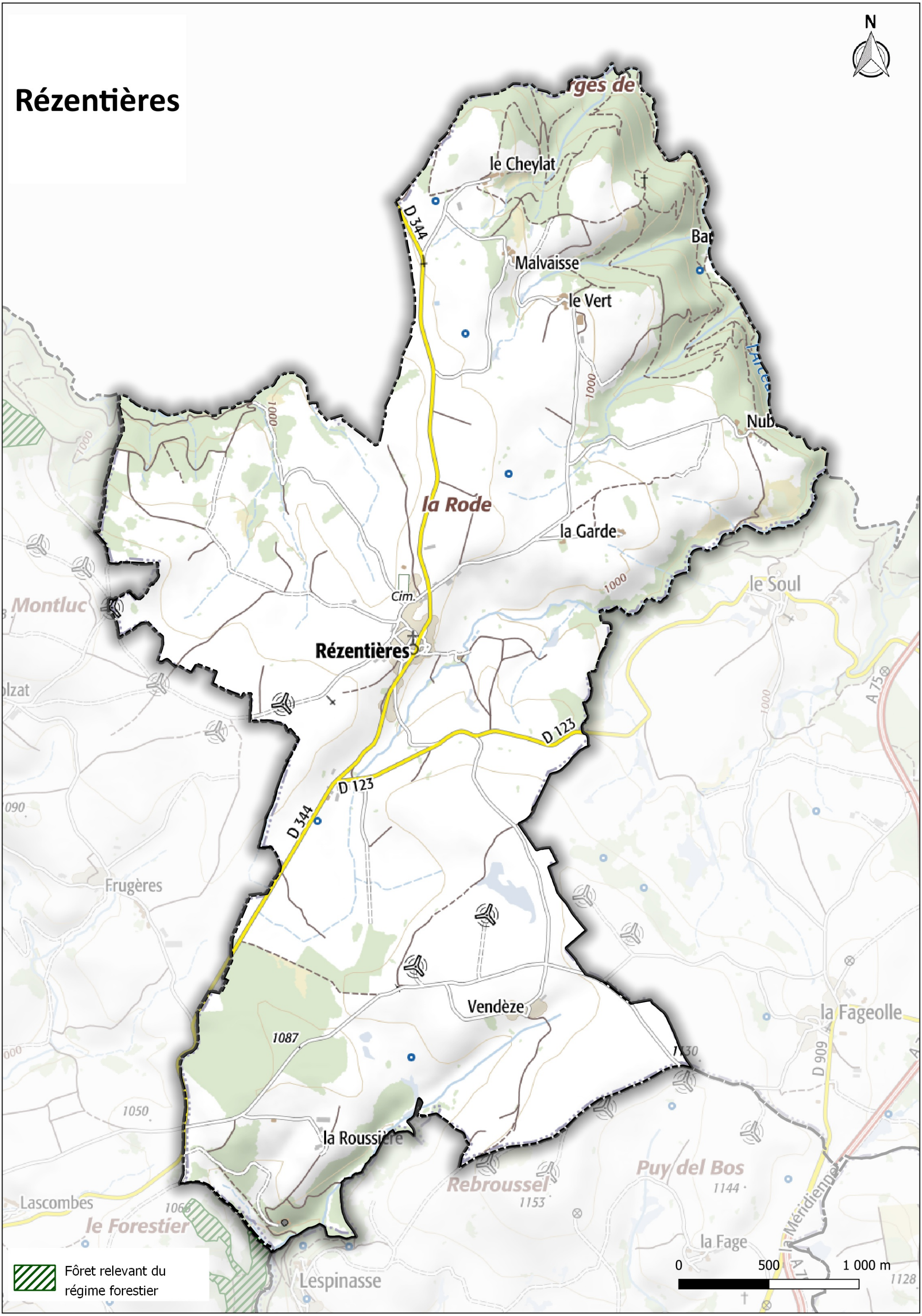

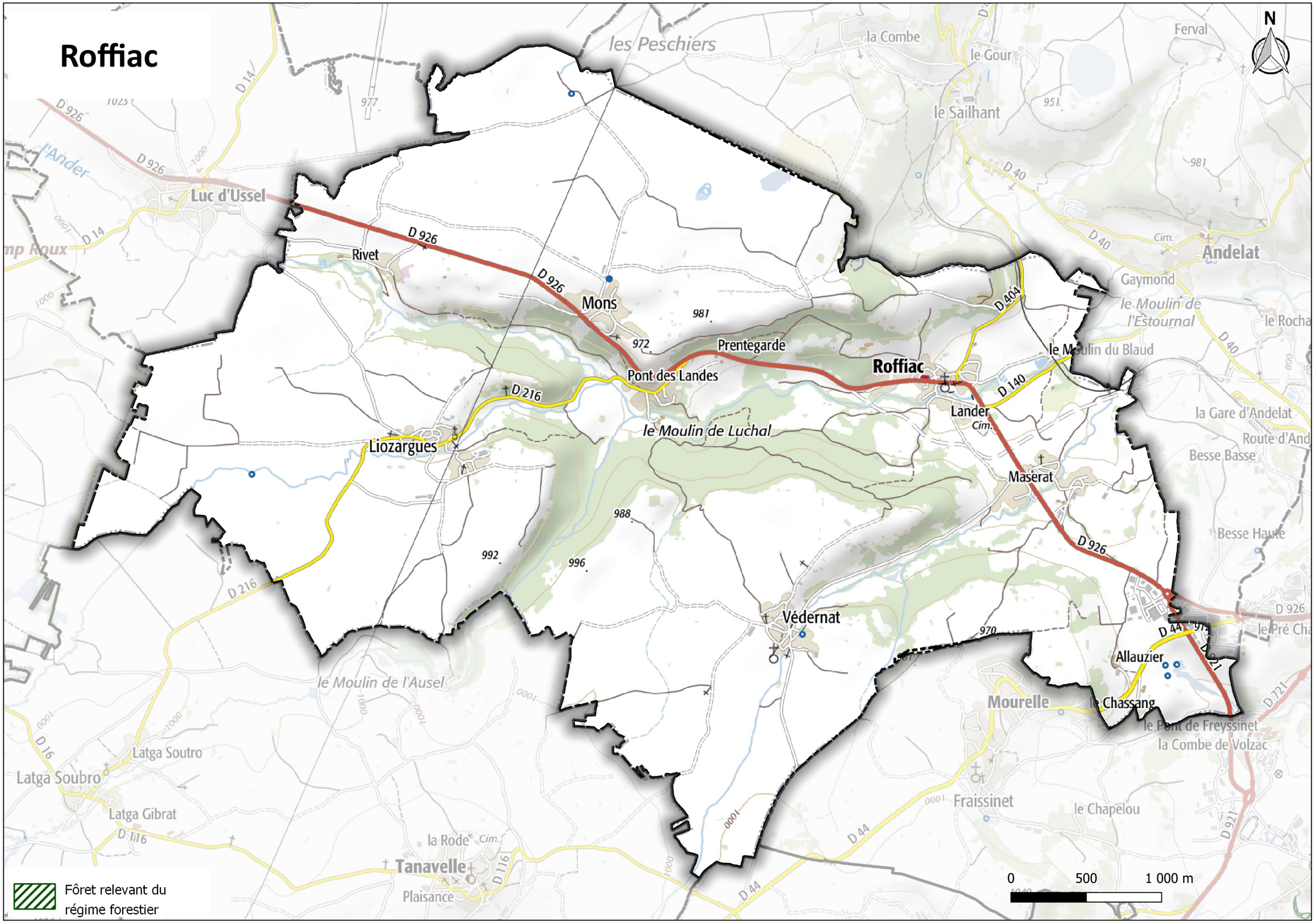
Roffiac
N
les Peschiers
la Combe
le Gour
Ferval
le Sailhant
Luc d'Ussel
Rivet
Mons
Prentegarde
Pont des Landes
Roffiac
Lander
le Moulin de Luchal
Liozargues
Maserat
Andelat
Gaymond
le Moulin de l'Estournal
le Moulin du Blaud
la Gare d'Andelat
Besse Basse
Besse Haute
Védernat
Allauzier
Mourelle
le Chassang
le Pont de Freyssinet
la Combe de Volzac
Fraissinet
le Chapelou
le Moulin de l'Ausel
Latga Soutro
Latga Soubro
Latga Gibrat
la Rode
Tanavelle
Plaisance
D 926
D 14
D 216
D 40
D 404
D 140
D 44
D 921
D 721
D 116
D 16
Fôret relevant du régime forestier
0
500
1 000 m

Ruynes-en-Margeride

N

0 500 1 000 m

Fôret relevant du régime forestier

Sainte-Marie

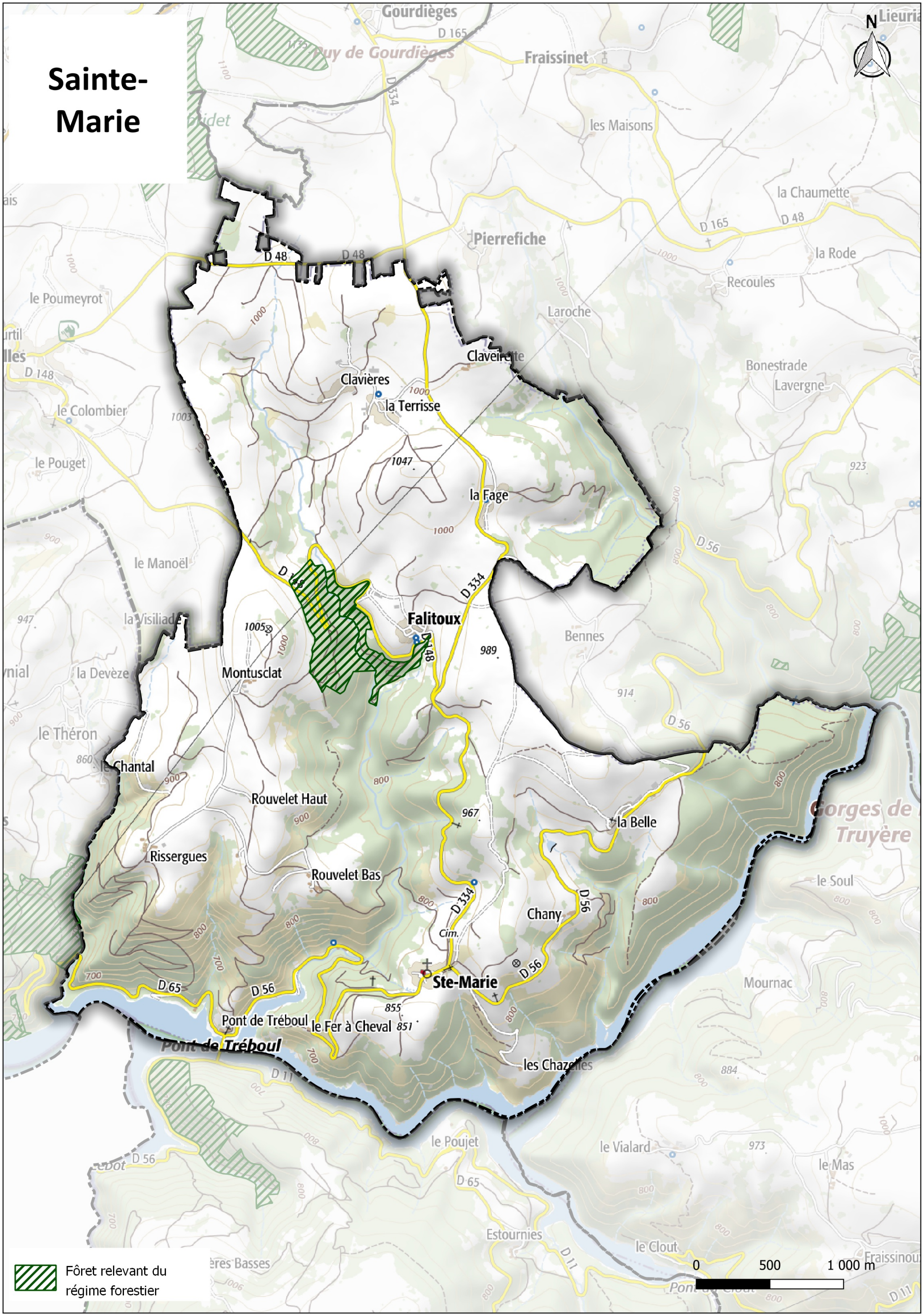

Saint-Flour

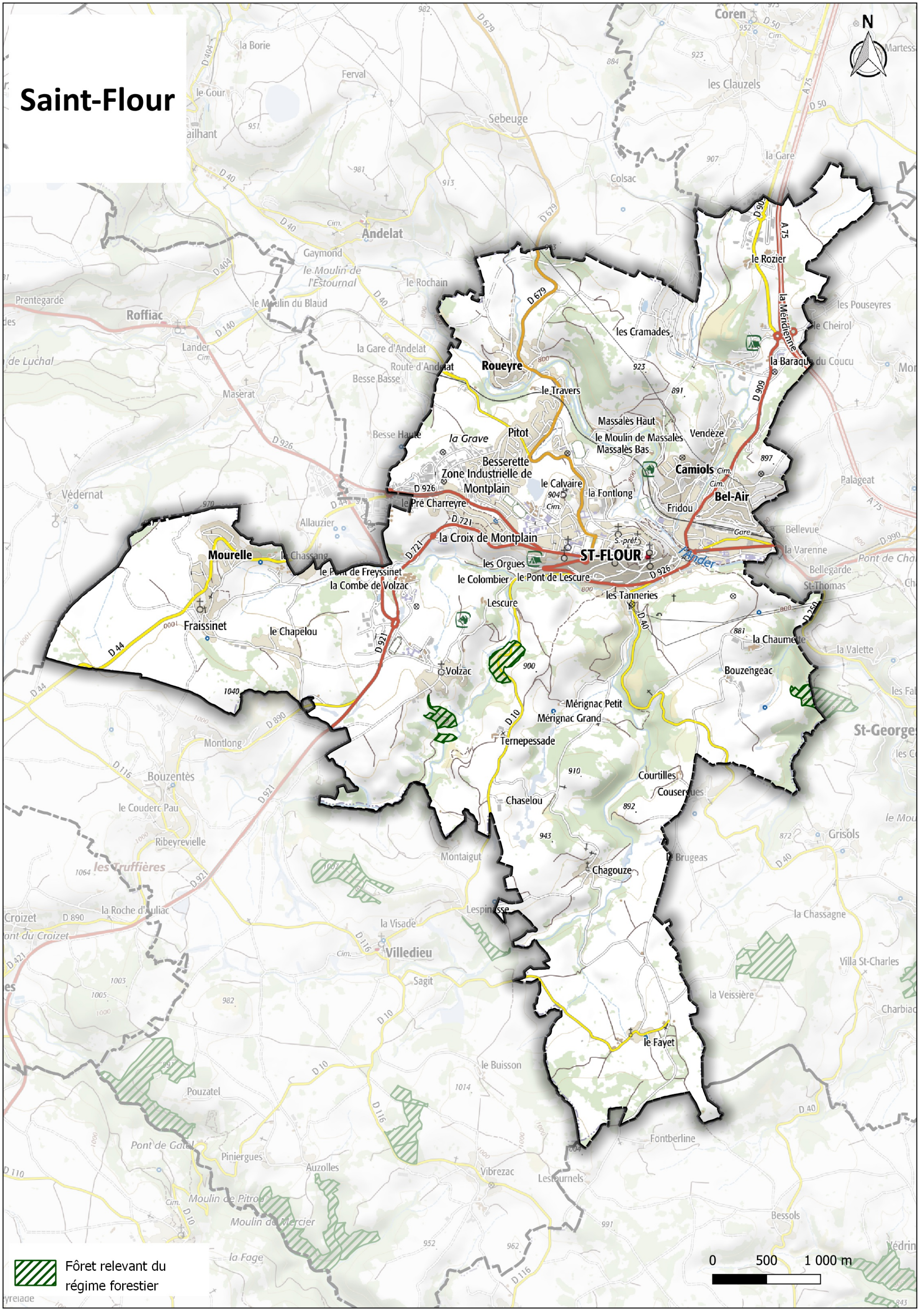
N
Coren
la Borie
Ferval
le Gour
Sebeuge
les Clauzels
la Gare
Colsac
Andelat
Gaymond
le Moulin de l'Estournal
le Rochain
le Moulin du Blaud
Prentegarde
Roffiac
Lander
la Gare d'Andelat
Route d'Andelat
Besse Basse
Maserat
le Rozier
la Méridienne
les Pouseyres
le Cheirol
les Cramades
Roueyre
la Baraque du Coucu
le Travers
Massalès Haut
le Moulin de Massalès
Massalès Bas
Vendèze
Besserette
Zone Industrielle de Montplain
Camiols
Bel-Air
Fridou
le Calvaire
la Fontlong
le Pré Charreyre
Besse Haute
la Grave
Pitot
Védernat
Allauzier
la Croix de Montplain
Mourelle
le Chassang
le Pont de Freyssinet
la Combe de Volzac
les Orgues
le Colombier
le Pont de Lescure
ST-FLOUR
l'Ander
Bellevue
la Varenne
Bellegarde
St-Thomas
les Tanneries
Lescure
Fraissinet
le Chapelou
Volzac
la Chaumette
la Valette
Bouzengeac
Mérignac Petit
Mérignac Grand
Ternepessade
Courtilles
Chaselou
Montlong
Bouzentès
le Couderc Pau
Ribeyrevielle
les Truffières
Montaigut
Chagouze
Grisols
la Roche d'Auliac
Croizet
la Visade
Villedieu
Sagit
la Chassagne
Villa St-Charles
la Veissière
le Fayet
le Buisson
Pouzatel
Pont de Gatel
Piniergues
Auzolles
Vibrezac
Lestournels
Fontberline
Bessols
Moulin de Pitrou
Moulin du Mercier
la Fage
Fôret relevant du régime forestier
0
500
1 000 m

Saint-Georges

N

0 500 1 000 m

Fôret relevant du régime forestier

Saint-Martial

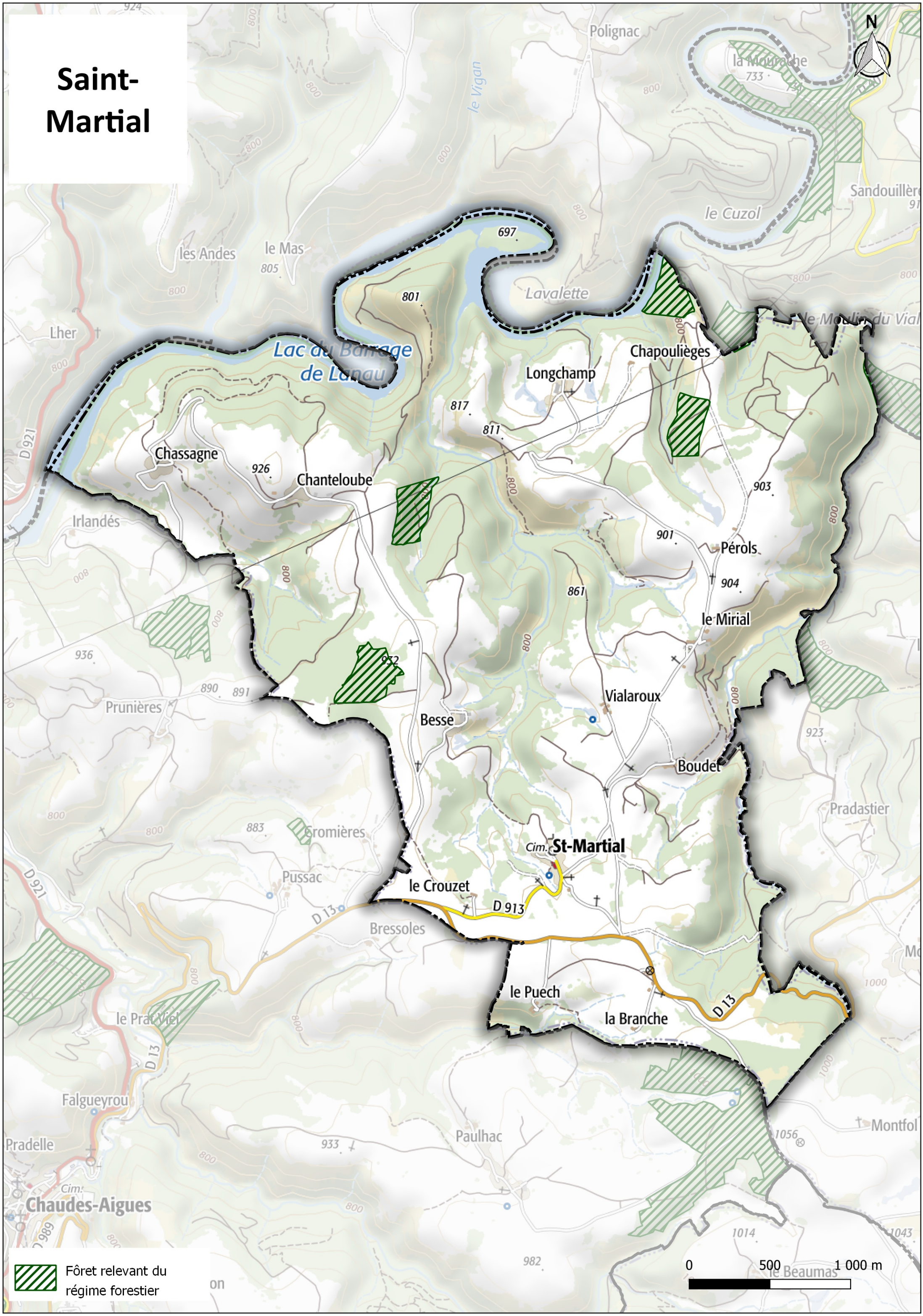

Saint-Martin-sous-Vigouroux

Fôret relevant du régime forestier

0 500 1 000 m

Saint-Rémy-de-Chaudes-Aigues

N

Deux-Verges
la Malevieille
Cim.
1087
la Fajole
1101
la Sagne
Francezade
Boussols
les Coursières
D 13
1045
Farrey
1275
1200
1264
1261
Puy de la Toile
les Ygrands
1060
1053
D 613
D 13
les Salians
1256
les Fourches
1066
1272
1282
St-Rémy-de-Chaudes-Aigues
le Pont de la Chaldette
Cim.
la Chalde
l'Oustassouet
D 565
Finiols
1064
la Pl
1279
D 13
1200
D 565
1212
1227
1251
Longevialle
1032
1049
les Fonds
1221
1212
la Barre
1192
le Moulin de la Roche
la Roche Canilh
1161
1256
1201
les Passes
Puy Chalier
1087
D 13
Pennaveyre
la Ferme de Rolland
1154
1131
le Montplot
1125
Moulin de Boule
le Buron du

Fôret relevant du régime forestier

0 500 1 000 m

Saint-Urcize

N

0 500 1 000 m

Fôret relevant du régime forestier

Soulages

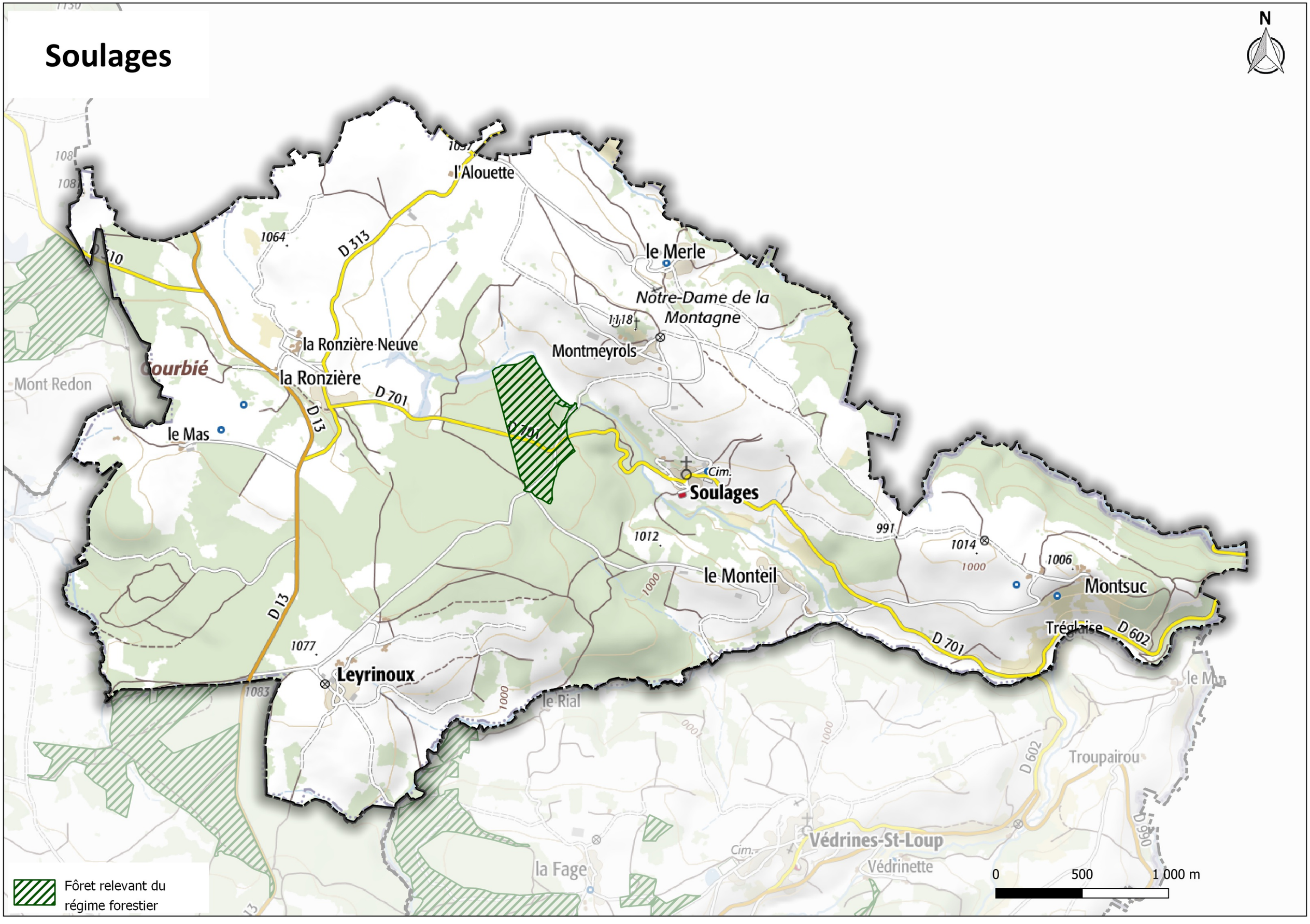
N
l'Alouette
le Merle
Notre-Dame de la Montagne
Montmeyrols
la Ronzière-Neuve
la Ronzière
Courbié
Mont Redon
le Mas
D 313
D 701
D 13
Soulages
Cim.
le Monteil
Montsuc
Tréglaise
D 602
Leyrinoux
le Rial
Troupairou
Védrines-St-Loup
Védrinette
la Fage
1064
1012
1077
1083
991
1014
1006
1000
0
500
1 000 m
Fôret relevant du régime forestier

Talizat

N

la Plaine
1118
Puy de
1000
1051
1053
D 14
Auliac
Montloüby
1161
Lissargues
D 14
Montluc
1148
Chabrunat
1145
Rézentières
Liniargues
Bolzat
Mallet
1080
1130
1090
les Quatre Chemins
Croix de Bolzat
Frugères
D 679
1090
Puy de Talizat
1055
Cim.
Vernières
Talizat
D 404
1040
1087
le Chemin Lourd
la Gare
les Condamines
1050
la Roussière
Lascombes
1066
le Forestier
Lespinasse
Pierrefitte
la Chevade
Piniargues
Anglard
Savignac
Alloux
Puy de Barre
927
la Védrine
la Brousse
Fontès
Barret
Pagros
Bardon
0 500 1 000 m
Fôret relevant du régime forestier

Tanavelle

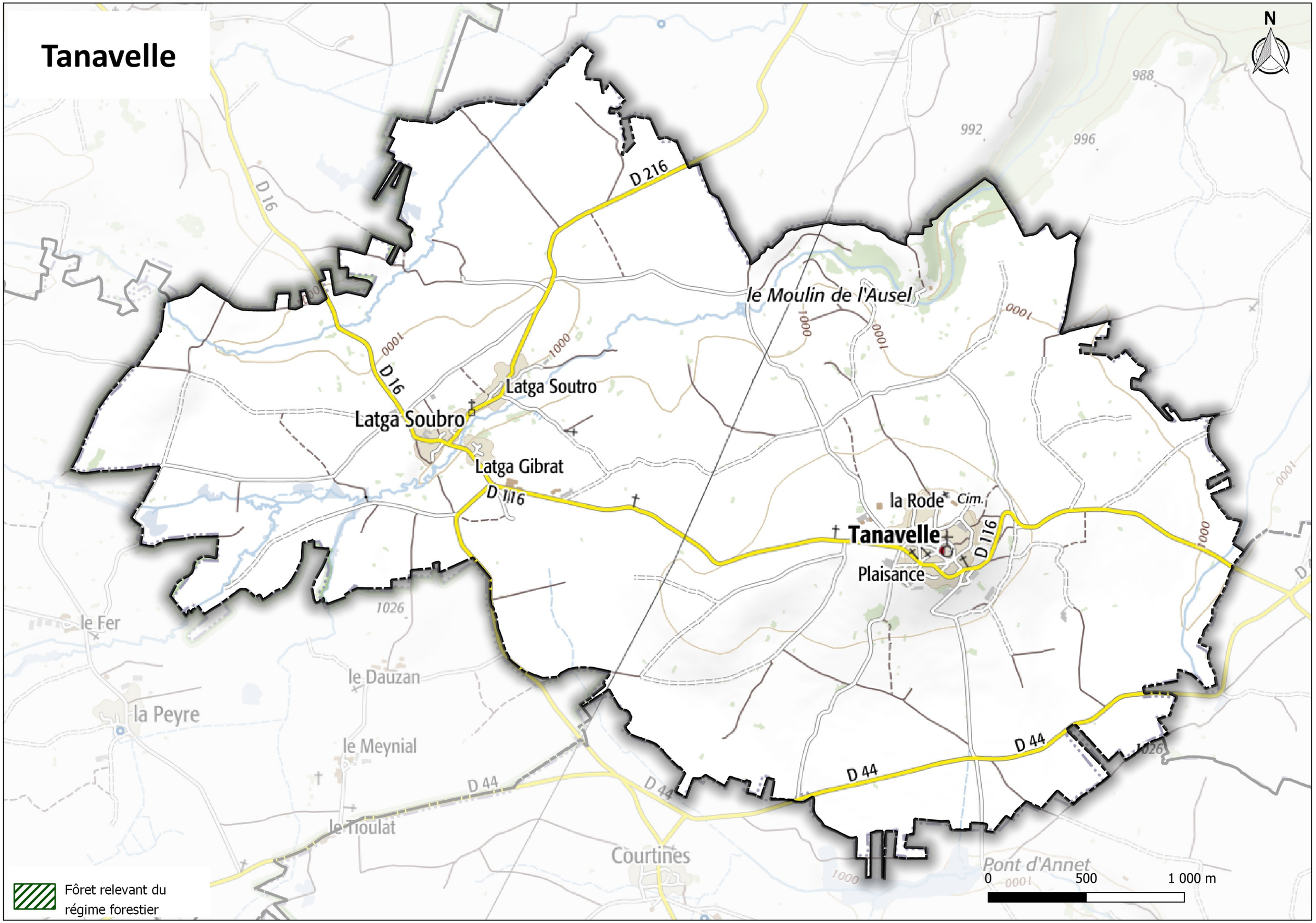
N
988
992
996
D 216
D 16
1000
le Moulin de l'Ausel
Latga Soutro
Latga Soubro
Latga Gibrat
D 116
la Rode
Cim.
Tanavelle
Plaisance
le Fer
1026
le Dauzan
la Peyre
le Meynial
D 44
le Tioulat
Courtines
Pont d'Annet
0
500
1 000 m
Fôret relevant du
régime forestier

Tiviers

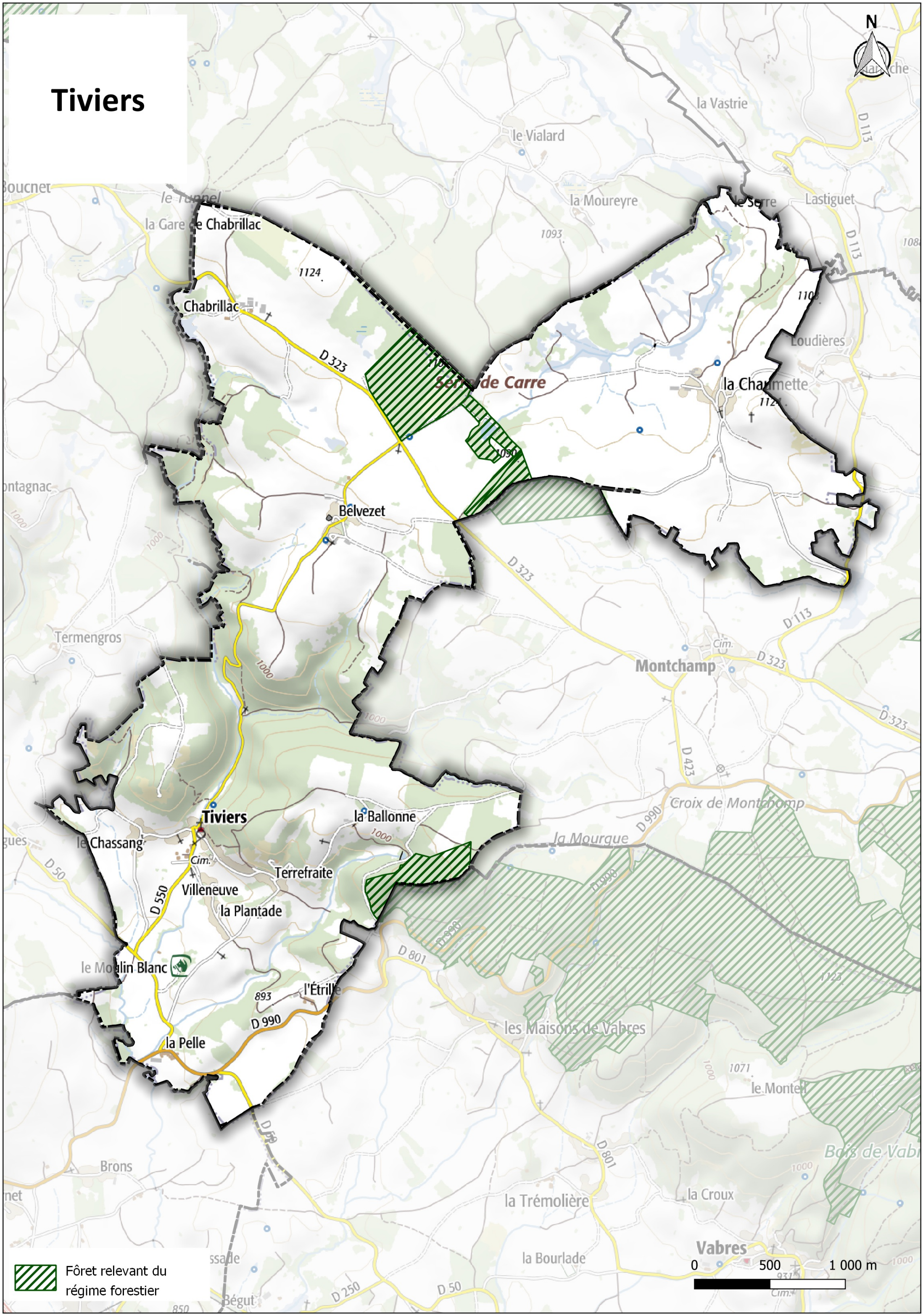
N
la Vastrie
le Vialard
la Moureyre
le Serre
Lastiguet
D 113
Boucnet
le Tunnel
la Gare de Chabrillac
Chabrillac
1124
1093
D 323
Serre de Carre
1050
Loudières
la Charmette
Belvezet
Termengros
Montchamp
Cim.
Croix de Montchamp
D 990
D 423
la Mourgue
Tiviers
la Ballonne
le Chassang
Terrefraite
Villeneuve
la Plantade
D 550
le Moulin Blanc
l'Étrille
893
la Pelle
D 801
les Maisons de Vabres
le Montel
1071
la Trémolière
la Croux
la Bourlade
Vabres
Brons
Bégut
D 250
D 50
Fôret relevant du régime forestier
0
500
1 000 m

Ussel

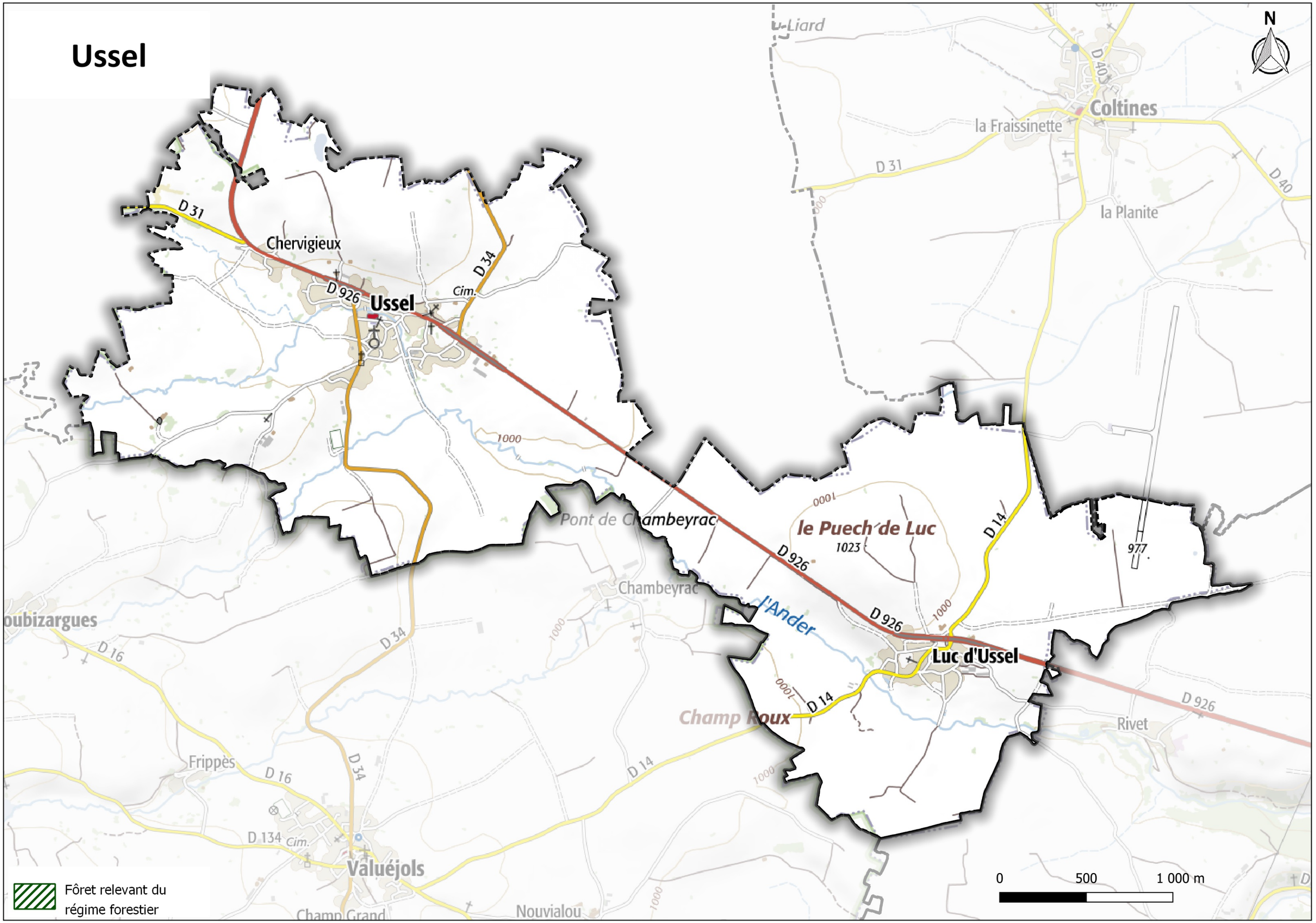
N
Liard
Coltines
la Fraissinette
la Planite
D 403
D 31
D 40
Chervigieux
D 926
Ussel
Cim.
D 34
1000
Pont de Chambeyrac
le Puech de Luc
1023
977
D 14
Chambeyrac
l'Ander
Luc d'Ussel
Champ Roux
Rivet
oubizargues
D 16
Frippès
D 134
Valuéjols
Champ Grand
Nouvialou
Fôret relevant du régime forestier
0
500
1 000 m

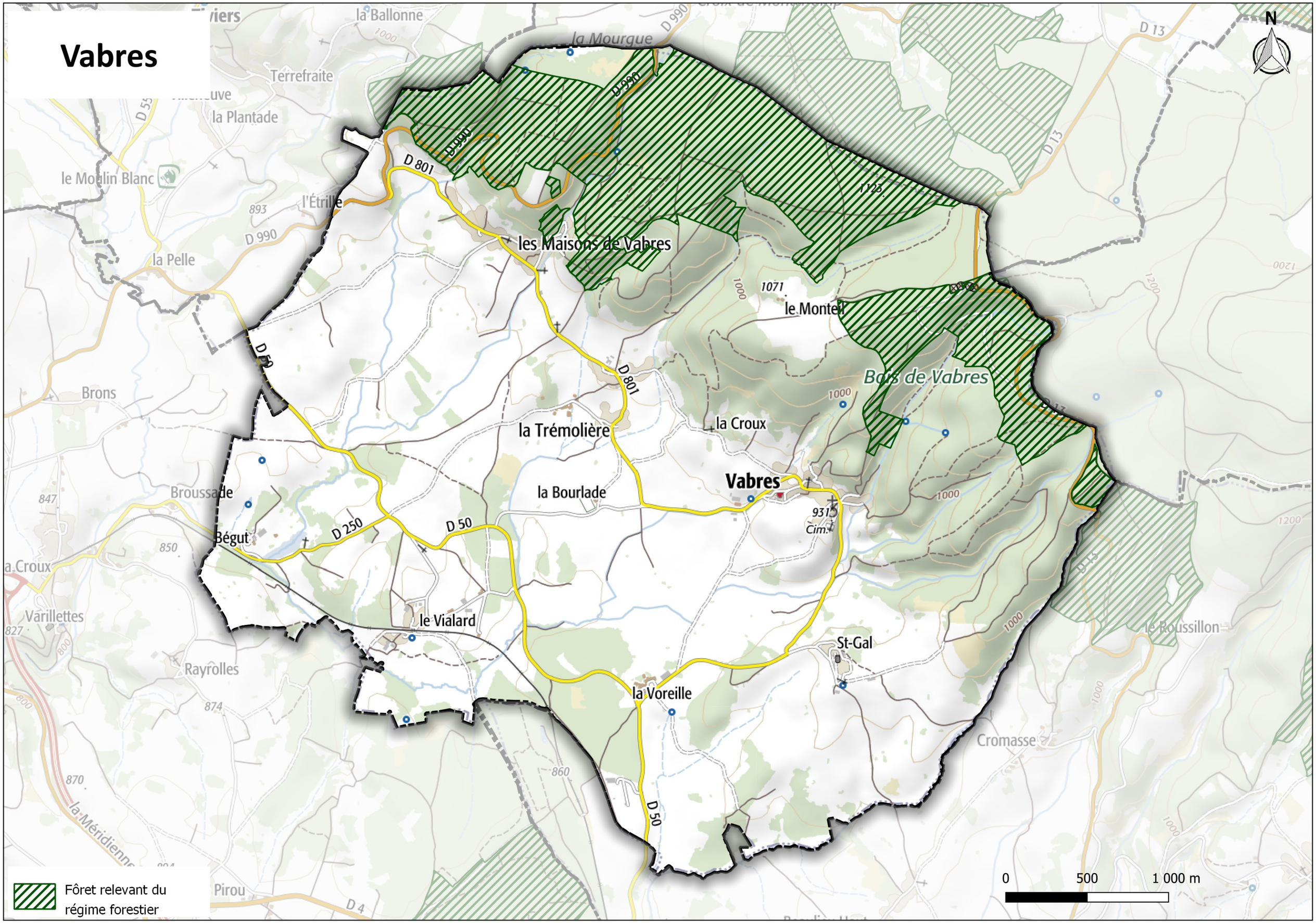
Vabres
N
la Ballonne
la Mourgue
Terrefraite
la Plantade
le Moulin Blanc
l'Étrille
la Pelle
Brons
Broussade
Bégut
la Croux
Varillettes
Rayrolles
Pirou
la Méridienne
les Maisons de Vabres
le Monteil
Bois de Vabres
la Trémolière
la Croux
la Bourlade
Vabres
le Vialard
St-Gal
la Voreille
le Roussillon
Cromasse
D 990
D 801
D 50
D 250
D 13
D 4
1071
931
Cim.
1000
1200
0
500
1 000 m
Fôret relevant du régime forestier

Val d'Arcomie

N

Commune de Val d'Arcomie

Fôret relevant du régime forestier

0 500 1 000 m

Valuéjols

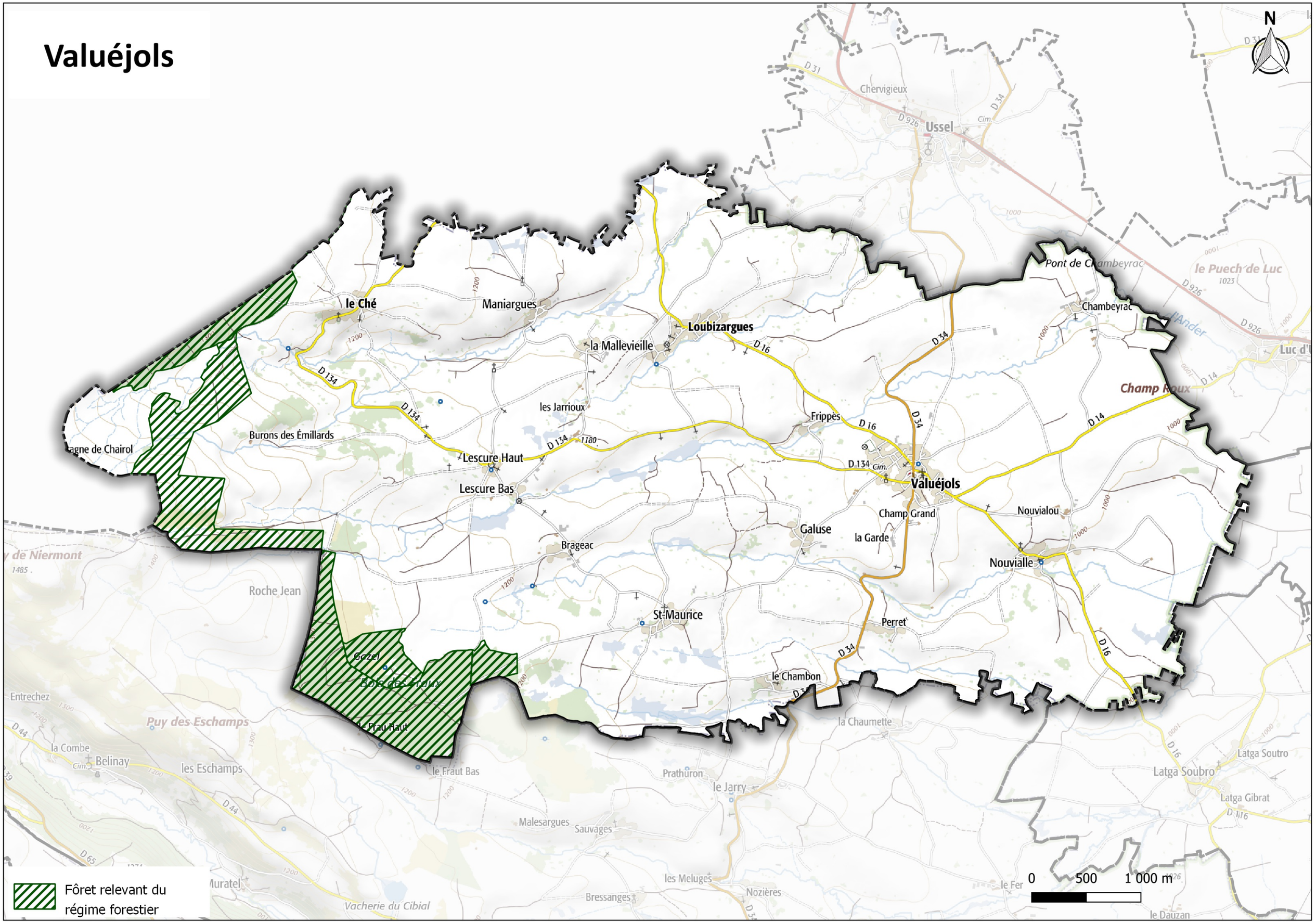

Fôret relevant du régime forestier

Védrines-Saint-Loup

N

Fôret relevant du régime forestier

0 500 1 000 m

Vieillespesse

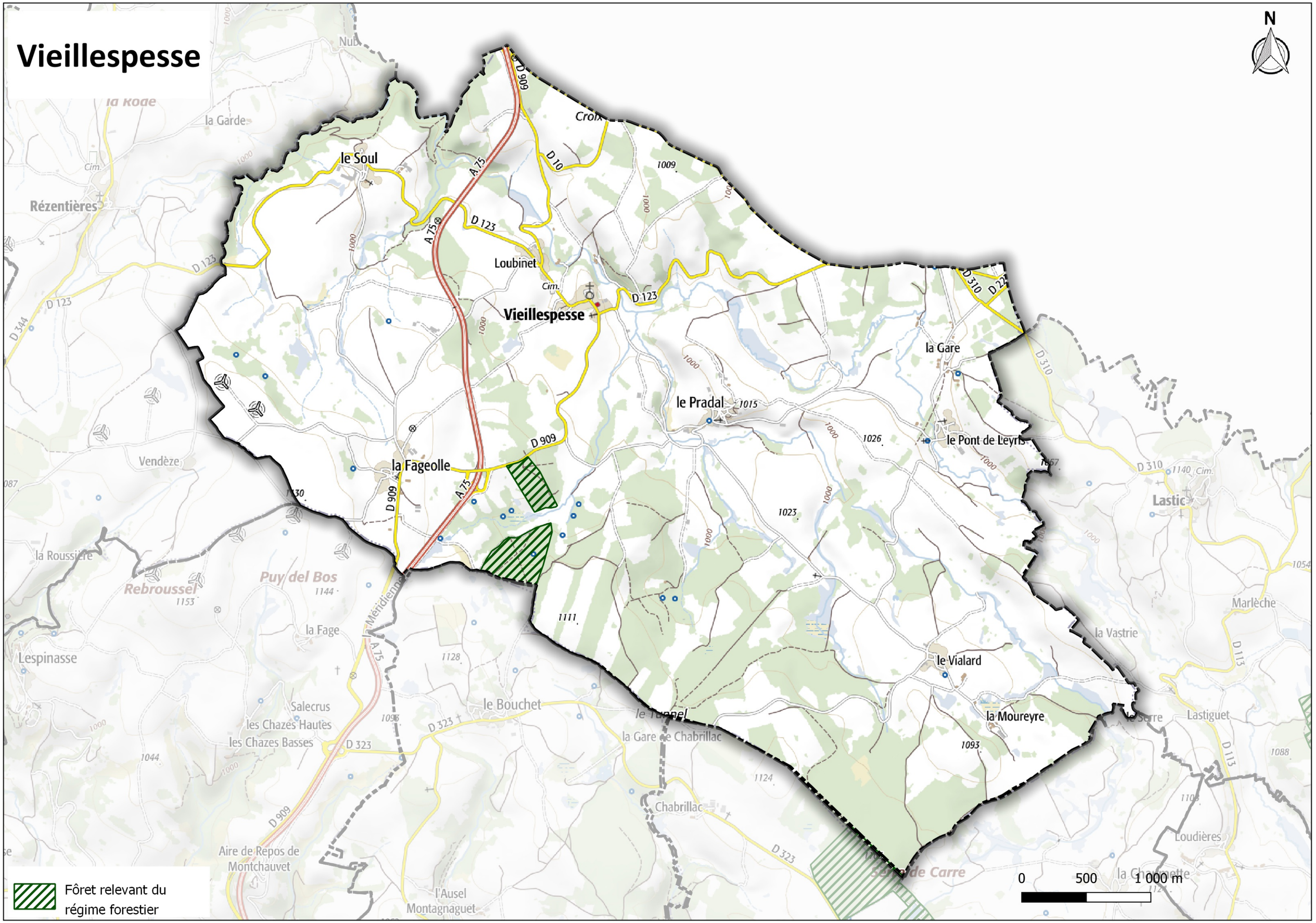

Villedieu

Fôret relevant du régime forestier

0 500 1 000 m