Département de Moselle

PLUI

ELABORATION DU
PLAN LOCAL D'URBANISME
INTERCOMMUNAL

D

Communauté de communes Bouzonvillois - Trois Frontières

Règlement graphique
Planche au 1/2000e
Apach Nord: La Cité

Document conforme à celui annexé
à la délibération du Conseil Communautaire

en date du 16 décembre 2025

approuvant l'élaboration du Plan Local d'Urbanisme Intercommunal

Armel Chabane, le Président

17/11/2025

Echelle: 1/2000e

0 100 200 m

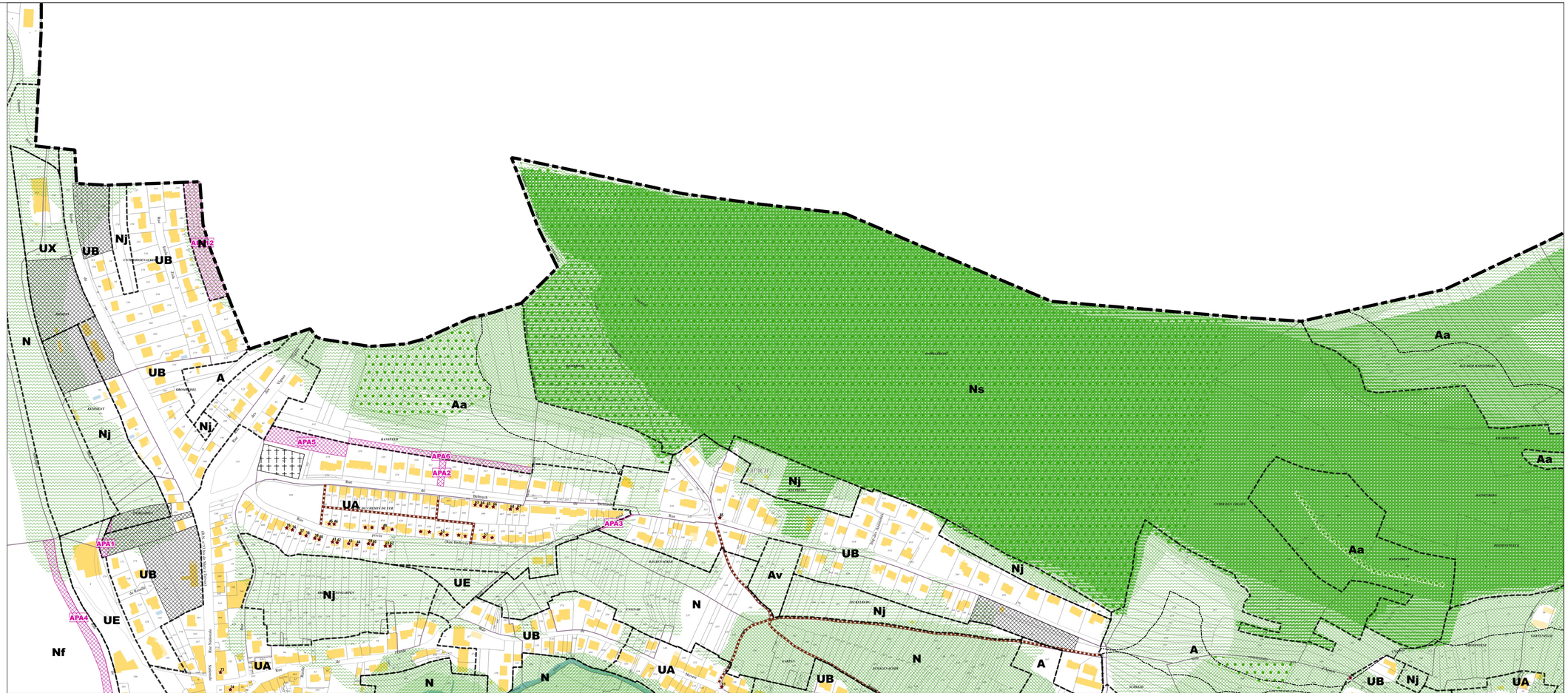



Limites administratives

- Intercommunalité
- Zone

Prescriptions surfaciques

- Emplacement réservé
- Elément paysager identifié
- OAP
- OAP thématique TVB
- Continuité écologique

Prescriptions linéaires

- Chemin à conserver
- Recul
- Elément paysager identifié

Prescriptions ponctuelles

- Elément patrimonial identifié

Emplacements réservés

BENEFICIAIRE	Commune de Apach	NUMERO	APA12	Aménagement d'un espace concourant à la continuité écologique	SURFACE	3286 m²
BENEFICIAIRE	Commune de Apach	NUMERO	APA4	Aménagement d'un espace de stationnement	SURFACE	3061 m²
BENEFICIAIRE	Commune de Apach	NUMERO	APA5	Extension du cimetière	SURFACE	1953 m²
BENEFICIAIRE	Commune de Apach	NUMERO	APA6	Aménagement d'un corridor écologique	SURFACE	1740 m²
BENEFICIAIRE	Commune de Apach	NUMERO	APA1	Elargissement de la voie d'accès à la salle polyvalente et à la zone d'équipements	SURFACE	273 m²
BENEFICIAIRE	Commune de Apach	NUMERO	APA2	Aménagement d'un espace de stationnement	SURFACE	272 m²
BENEFICIAIRE	Commune de Apach	NUMERO	APA3	Elargissement du chemin rural	SURFACE	92 m²

Département de Moselle

PLUI

ELABORATION DU
PLAN LOCAL D'URBANISME
INTERCOMMUNAL

D

Communauté de communes Bouzonvillois - Trois Frontières

Règlement graphique
Planche au 1/2000e
Apach Sud

Document conforme à celui annexé
à la délibération du Conseil Communautaire

en date du 16 décembre 2025

approuvant l'élaboration du Plan Local d'Urbanisme Intercommunal

Armel Chabane, le Président

17/11/2025

Echelle: 1/2000e

0 100 200 m

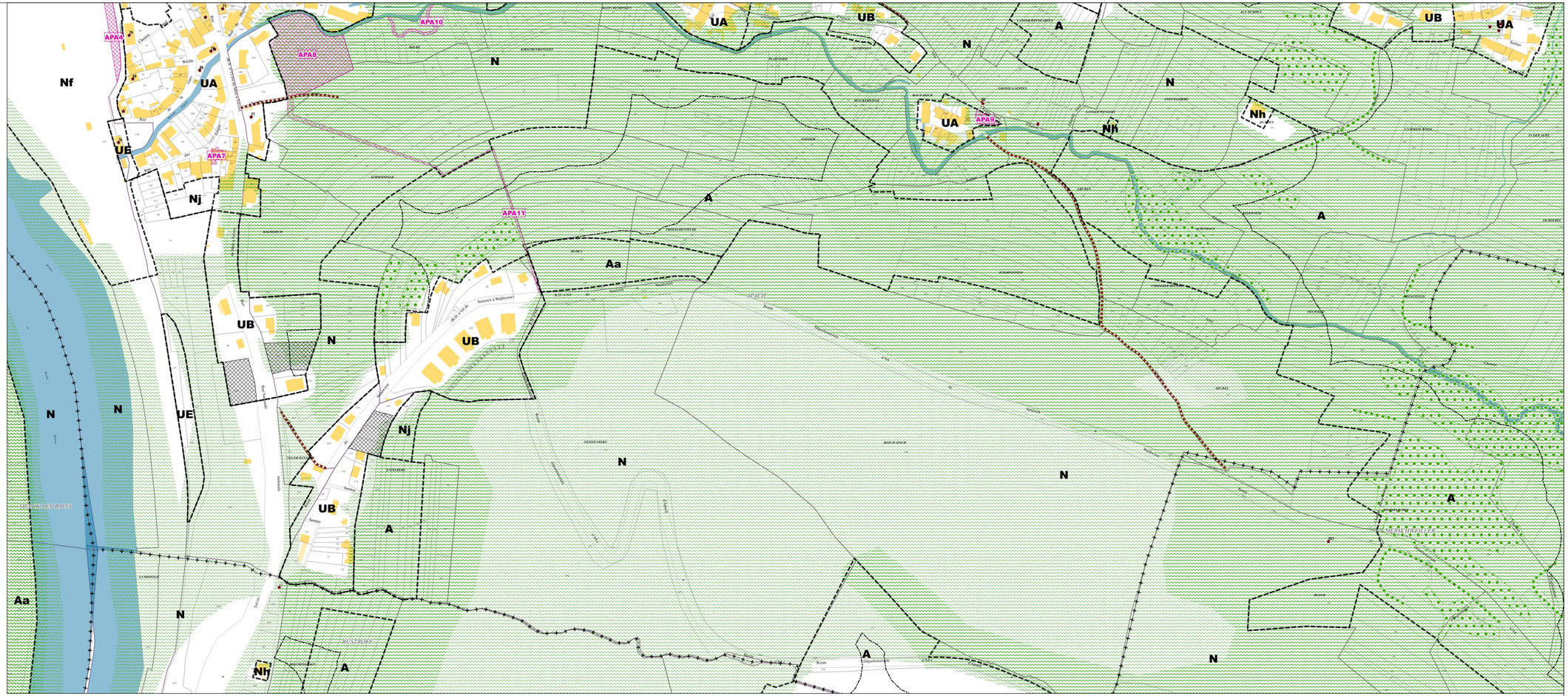
APA4
APA8
APA10
APA7
APA11
APA9
Nf
UA
UE
Nj
UB
N
A
Aa
Nh
Senzich à Waldwisse
Rue Neuve
Rue de Bibiche
Rue de Filstroff
Rue de Bouzonville
Rue de Laumesfeld
Rue de Kerling lès Sierck
Rue de Kirschnaumen
Rue de Halstroff
Rue de Hestroff
Rue de Hemeltange
Rue de Holling
Rue de Brettnach
Rue de Freistroff
Rue de Dalstein
Rue de Menskirch
Rue de Heining les Bouzonville
Rue de Bouzonville
Rue de Waldweistroff
Rue de Colmen
Rue de Nouilly
Rue de Schwerdorff
Rue de Grindorff Bizing
Rue de Launstroff
Rue de Manderen Ritzing
Rue de Kirsch lès Sierck
Rue de Sierck les Bains
Rue de Rettel
Rue de Hunting
Rue de Montenach
Rue de Rémelfang
Rue de Waldwisse
Rue de Ebersviller
Rue de Hestroff
Rue de Anzeling
Rue de Rémelfang
Rue de Oudrenne
Rue de Alzing
Rue de Saint François Lacroix
Rue de Guerstling
Rue de Heining les Bouzonville
Rue de Chémery les Deux
Rue de Dalstein
Rue de Menskirch
Rue de Bibiche
Rue de Filstroff
Rue de Bouzonville
Rue de Freistroff
Rue de Ebersviller
Rue de Hestroff
Rue de Anzeling
Rue de Holling
Rue de Brettnach

Département de Moselle

PLUI

ELABORATION DU
PLAN LOCAL D'URBANISME
INTERCOMMUNAL

D

Communauté de communes Bouzonvillois - Trois Frontières

Règlement graphique
Planche au 1/5000e
Apach

Document conforme à celui annexé
à la délibération du Conseil Communautaire

en date du 16 décembre 2025

approuvant l'élaboration du Plan Local d'Urbanisme Intercommunal

Armel Chabane, le Président

19/11/2025

agape LORRAINE NORD
agence d'urbanisme et de développement durable

Echelle: 1/5000e

0 250 500 m

N

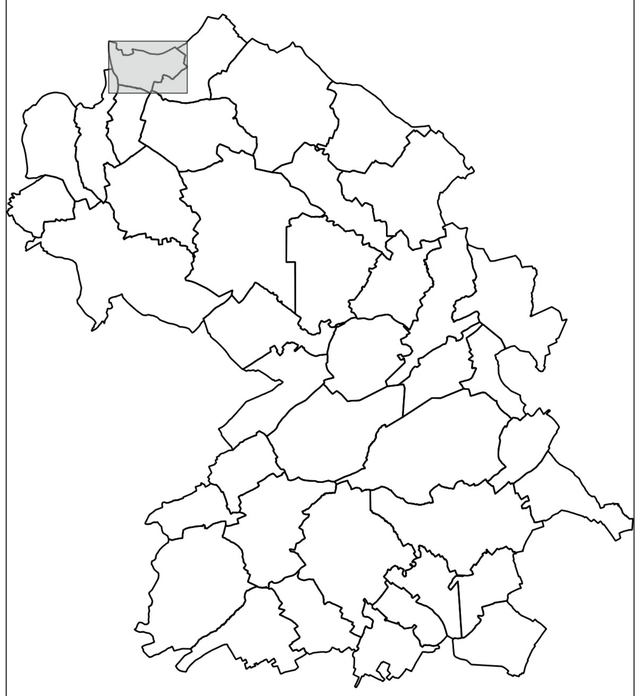

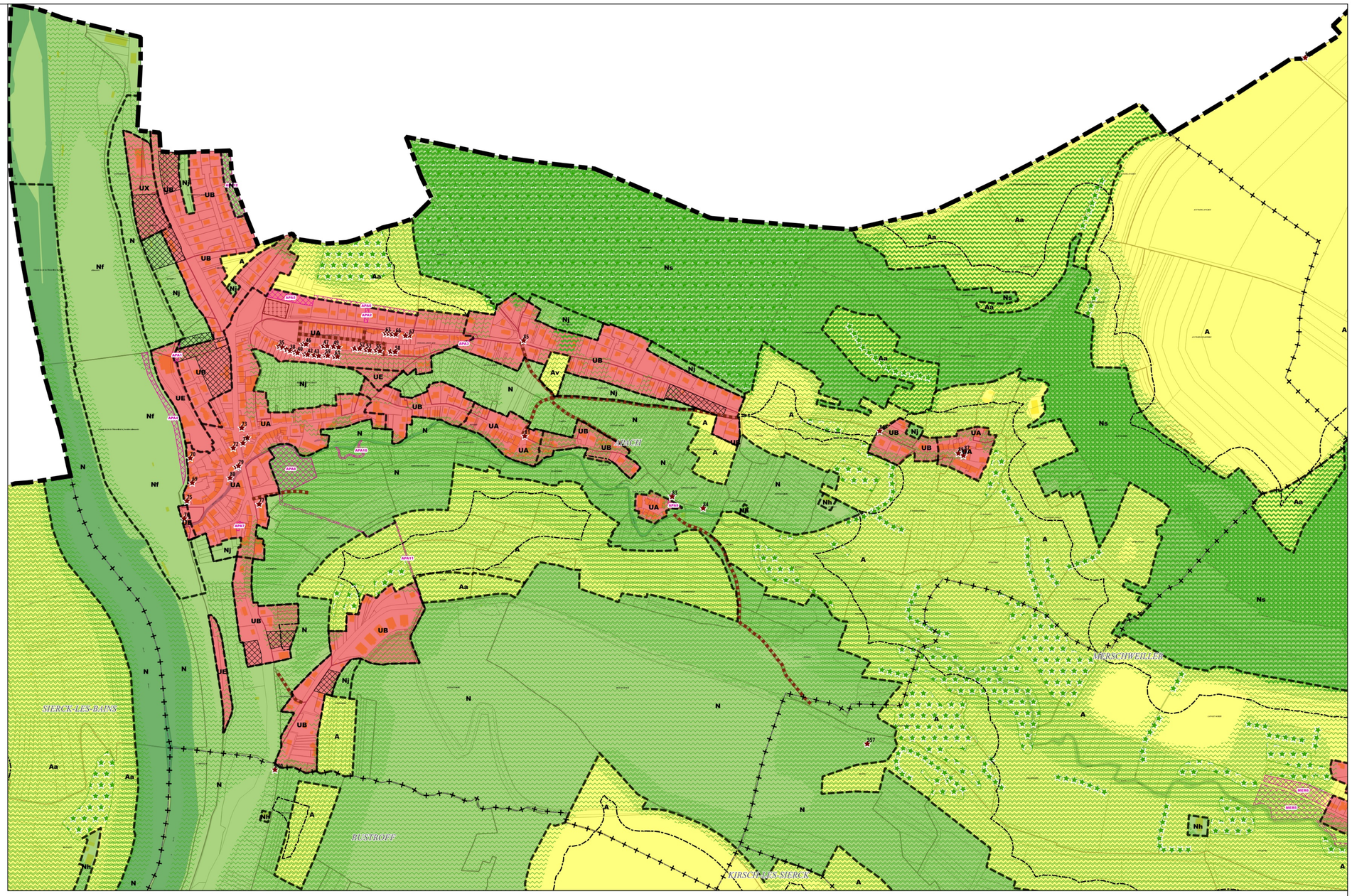

Limites administratives
- Intercommunalité
- Commune
- Zone

Prescriptions surfaciques
- Emplacement réservé
- Elément paysager identifié
- OAP
- OAP thématique TVB
- Continuité écologique

Prescriptions linéaires
- Chemin à conserver
- Recul de 50m autour des bois
- Elément paysager identifié

Prescriptions ponctuelles
- Elément patrimonial identifié

Emplacements réservés

BENEFICIAIRE	Commune de Apach	NUMERO	APA1	NATURE	Elargissement de la voie d'accès à la salle polyvalente et à la zone d'équipements	SURFACE	273 m²
BENEFICIAIRE	Commune de Apach	NUMERO	APA10	NATURE	Aménagement d'un espace concourant à la continuité écologique	SURFACE	393 m²
BENEFICIAIRE	Commune de Apach	NUMERO	APA11	NATURE	Aménagement d'un sentier piétonnier	SURFACE	1623 m²
BENEFICIAIRE	Commune de Apach	NUMERO	APA12	NATURE	Aménagement d'un espace concourant à la continuité écologique	SURFACE	3286 m²
BENEFICIAIRE	Commune de Apach	NUMERO	APA2	NATURE	Aménagement d'un espace de stationnement	SURFACE	272 m²
BENEFICIAIRE	Commune de Apach	NUMERO	APA3	NATURE	Elargissement du chemin rural	SURFACE	92 m²
BENEFICIAIRE	Commune de Apach	NUMERO	APA4	NATURE	Aménagement d'un espace de stationnement	SURFACE	3061 m²
BENEFICIAIRE	Commune de Apach	NUMERO	APA5	NATURE	Extension du cimetière	SURFACE	1953 m²
BENEFICIAIRE	Commune de Apach	NUMERO	APA6	NATURE	Aménagement d'un corridor écologique	SURFACE	1740 m²
BENEFICIAIRE	Commune de Apach	NUMERO	APA7	NATURE	Aménagement d'un espace de stationnement	SURFACE	219 m²
BENEFICIAIRE	Commune de Apach	NUMERO	APA8	NATURE	Aménagement de l'espace vert	SURFACE	7207 m²
BENEFICIAIRE	Commune de Apach	NUMERO	APA9	NATURE	Aménagement d'un espace de stationnement	SURFACE	333 m²

Département de Moselle

PLUI

ELABORATION DU
PLAN LOCAL D'URBANISME
INTERCOMMUNAL

D

Communauté de communes Bouzonvillois - Trois Frontières

Règlement graphique
Planche au 1/5000e
Apach Risques

Document conforme à celui annexé
à la délibération du Conseil Communautaire

en date du 16 décembre 2025

approuvant l'élaboration du Plan Local d'Urbanisme Intercommunal

Armel Chabane, le Président

25/09/2026

agape LORRAINE NORD
agence d'urbanisme et de développement durable

Echelle: 1/5000e

0 250 500 m

N



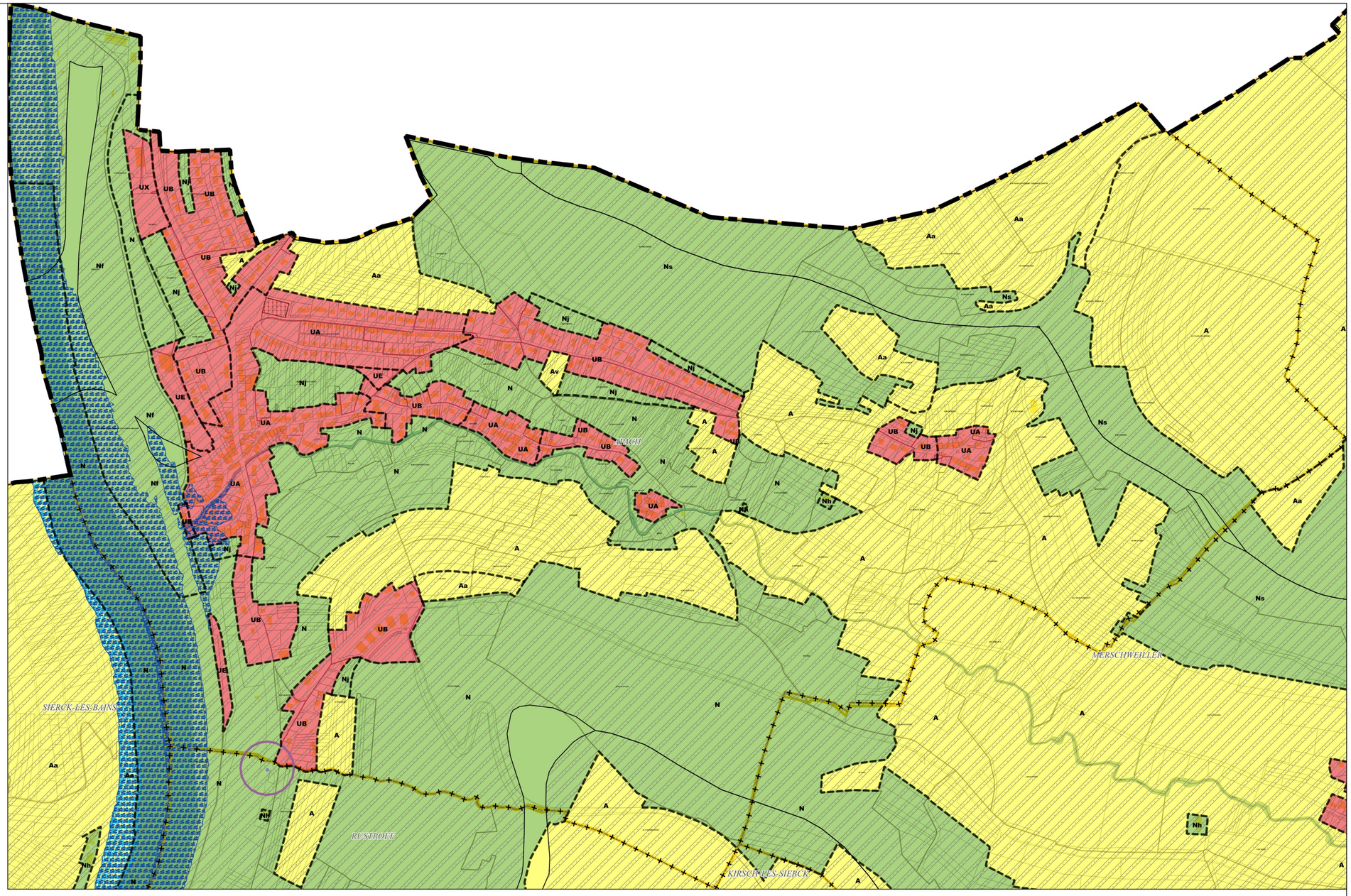

Limites administratives
- Intercommunalité
- Commune
- Zone

Prescriptions surfaciques
- Retrait-Gonflement des argiles
- Cavité (emprise d'incertitude)
- PPRI
- Atlas des zones inondables

Prescriptions ponctuelles
- Cavité

Les trames de risques figurent uniquement à titre informatif.
Elles ne se substituent pas aux documents officiels des différents organismes et gestionnaires annexés au PLUi