Département de Moselle

PLUI

ELABORATION DU
PLAN LOCAL D'URBANISME
INTERCOMMUNAL

D

Communauté de communes Bouzonvillois - Trois Frontières

Règlement graphique
Planche au 1/2000e
Bibiche Nord: Rodlach

Document conforme à celui annexé
à la délibération du Conseil Communautaire

en date du 16 décembre 2025

approuvant l'élaboration du Plan Local d'Urbanisme Intercommunal

Armel Chabane, le Président

agape LORRAINE NORD
agence d'urbanisme et de développement durable

17/11/2025

Echelle: 1/2000e

0 100 200 m

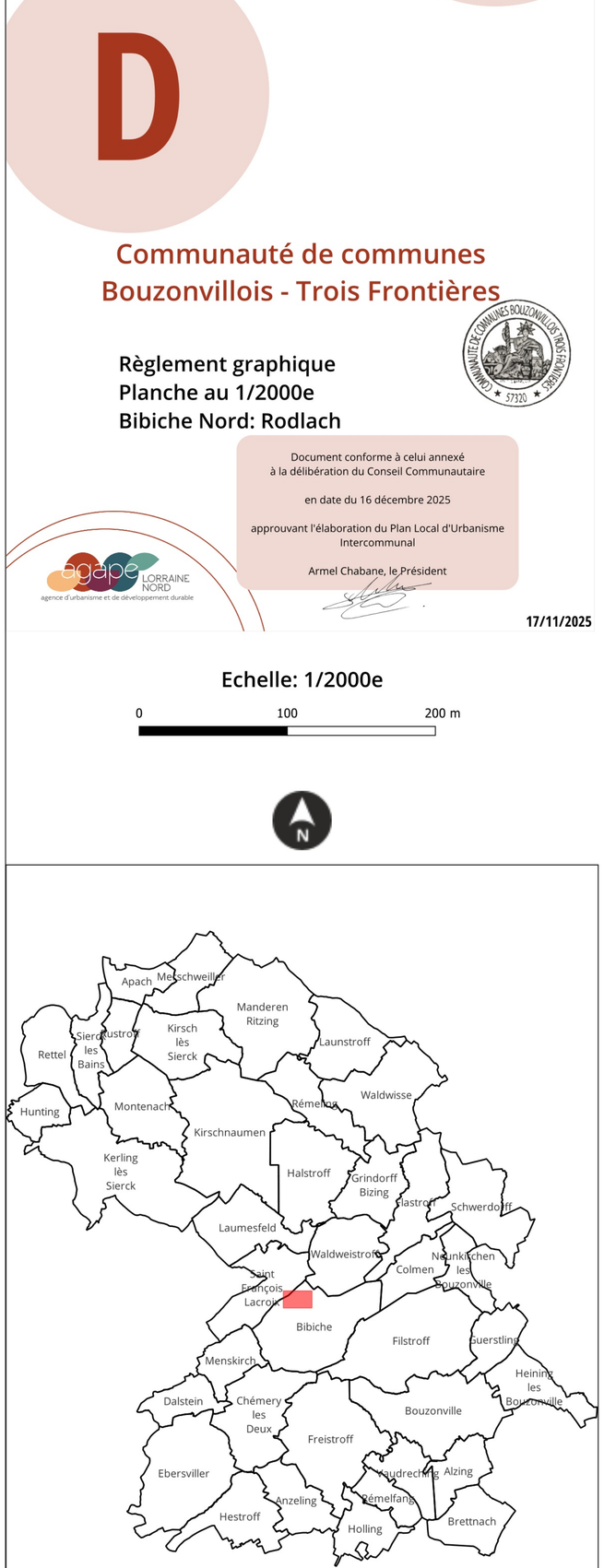

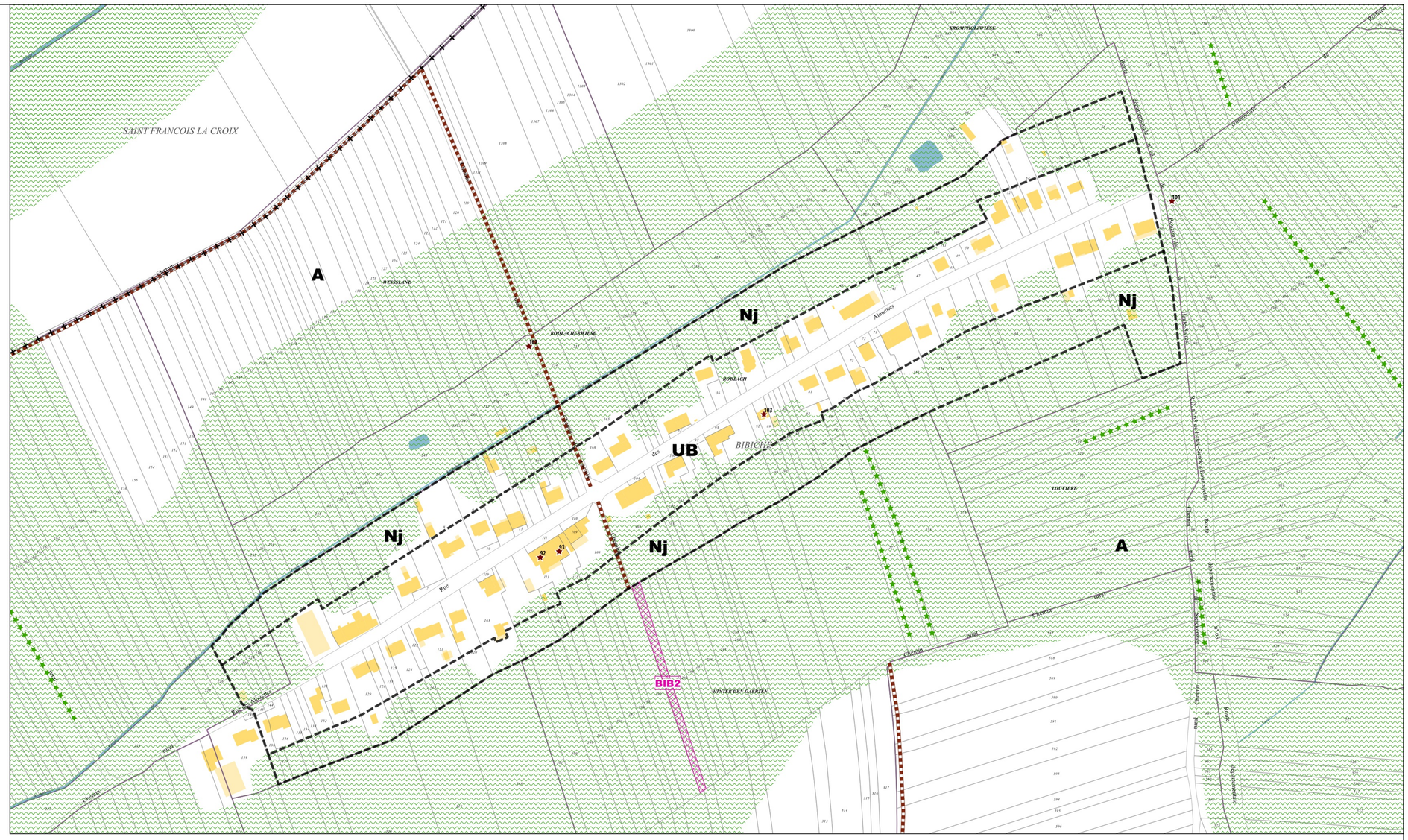

Limites administratives

- Commune
- Zone

Prescriptions surfaciques

- Emplacement réservé
- OAP thématique TVB

Prescriptions linéaires

- Chemin à conserver
- Elément paysager identifié

Prescriptions ponctuelles

- Elément patrimonial identifié

Emplacement réservé

BENEFICIAIRE	Commune de Bibiche	NUMERO	BIB2	Aménagement d'un sentier piétonnier	SURFACE	1156 m²

Département de Moselle

PLUI

ELABORATION DU
PLAN LOCAL D'URBANISME
INTERCOMMUNAL

D

Communauté de communes Bouzonvillois - Trois Frontières

Règlement graphique
Planche au 1/2000e
Bibiche Centre

Document conforme à celui annexé
à la délibération du Conseil Communautaire

en date du 16 décembre 2025

approuvant l'élaboration du Plan Local d'Urbanisme Intercommunal

Armel Chabane, le Président

agape LORRAINE NORD
agence d'urbanisme et de développement durable

17/11/2025

Echelle: 1/2000e

0 100 200 m



Limites administratives

- Zone

Prescriptions surfaciques

- Emplacement réservé
- OAP thématique TVB

Prescriptions linéaires

- Chemin à conserver
- Recul
- Elément paysager identifié

Prescriptions ponctuelles

- Elément patrimonial identifié

Emplacements réservés

BENEFICIAIRE	Commune de Bibiche	NUMERO	BIB4	Aménagement d'un sentier piétonnier	SURFACE	1884 m²

Département de Moselle

PLUI

ELABORATION DU
PLAN LOCAL D'URBANISME
INTERCOMMUNAL

D

Communauté de communes Bouzonvillois - Trois Frontières

Règlement graphique
Planche au 1/2000e
Bibiche Sud-Ouest: Neudorff

Document conforme à celui annexé
à la délibération du Conseil Communautaire

en date du 16 décembre 2025

approuvant l'élaboration du Plan Local d'Urbanisme Intercommunal

Armel Chabane, le Président

agape LORRAINE NORD
agence d'urbanisme et de développement durable

17/11/2025

Echelle: 1/2000e

0 — 100 — 200 m

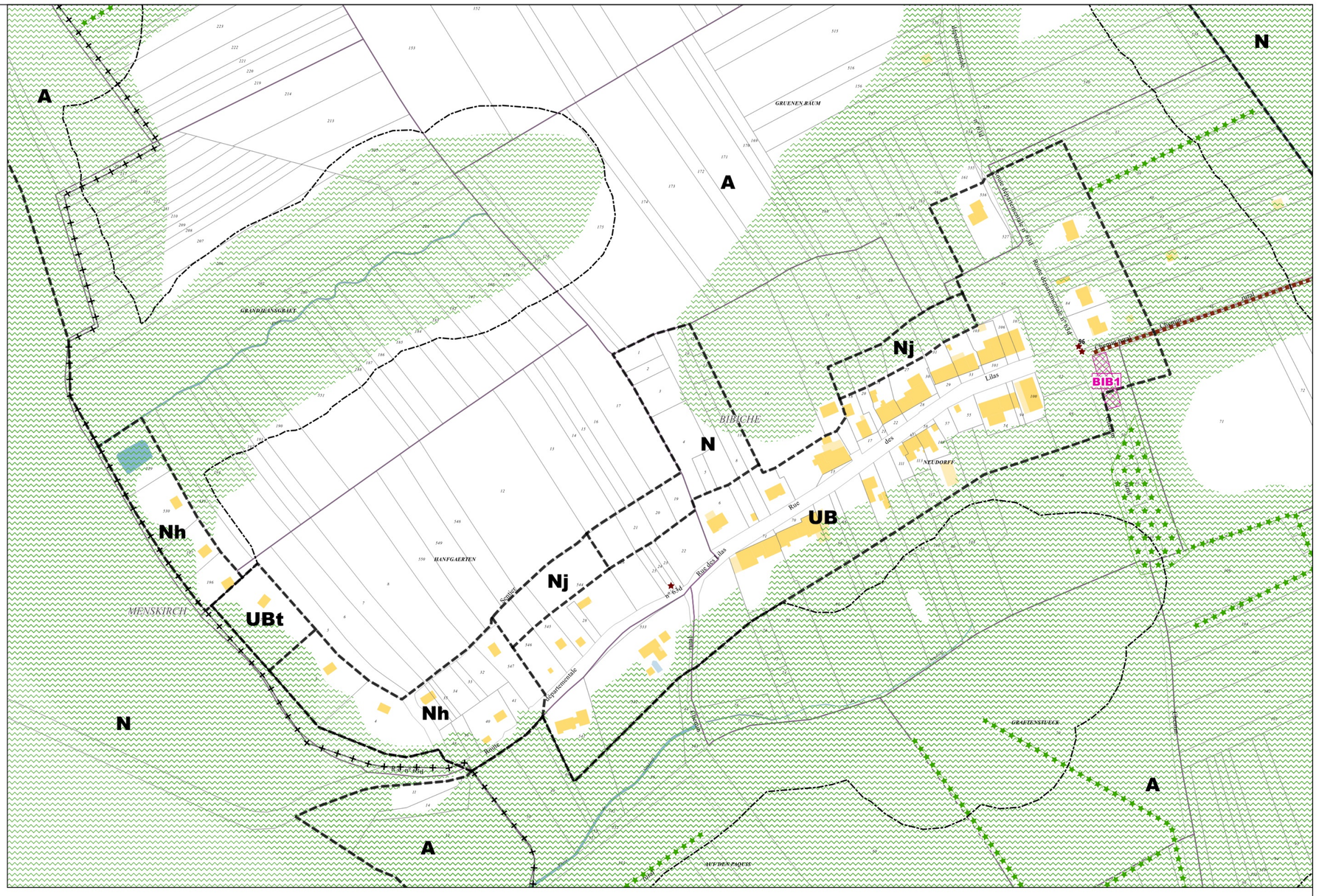

Limites administratives

- Commune
- Zone

Prescriptions surfaciques

- Emplacement réservé
- Elément paysager identifié
- OAP thématique TVB

Prescriptions linéaires

- Chemin à conserver
- Recul
- Elément paysager identifié

Prescriptions ponctuelles

- Elément patrimonial identifié

Emplacement réservé

BENEFICIAIRE	Commune de Bibiche	NUMERO	BIB1	Elargissement du chemin rural	SURFACE	431 m²



Département de Moselle

PLUI

ELABORATION DU
PLAN LOCAL D'URBANISME
INTERCOMMUNAL

D

Communauté de communes Bouzonvillois - Trois Frontières

COMMUNAUTÉ DE COMMUNES BOUZONVILLOIS TROIS FRONTIÈRES 57320

Règlement graphique
Planche au 1/5000e
Bibiche Nord Ouest

Document conforme à celui annexé
à la délibération du Conseil Communautaire

en date du 16 décembre 2025

approuvant l'élaboration du Plan Local d'Urbanisme Intercommunal

Armel Chabane, le Président

agape LORRAINE NORD
agence d'urbanisme et de développement durable

19/11/2025

Echelle: 1/5000e

0 250 500 m

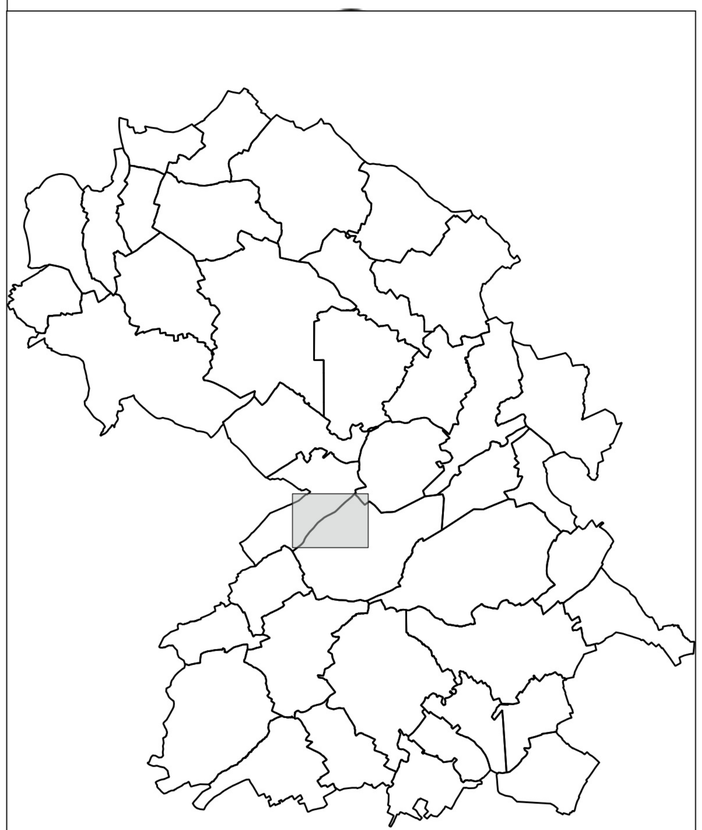

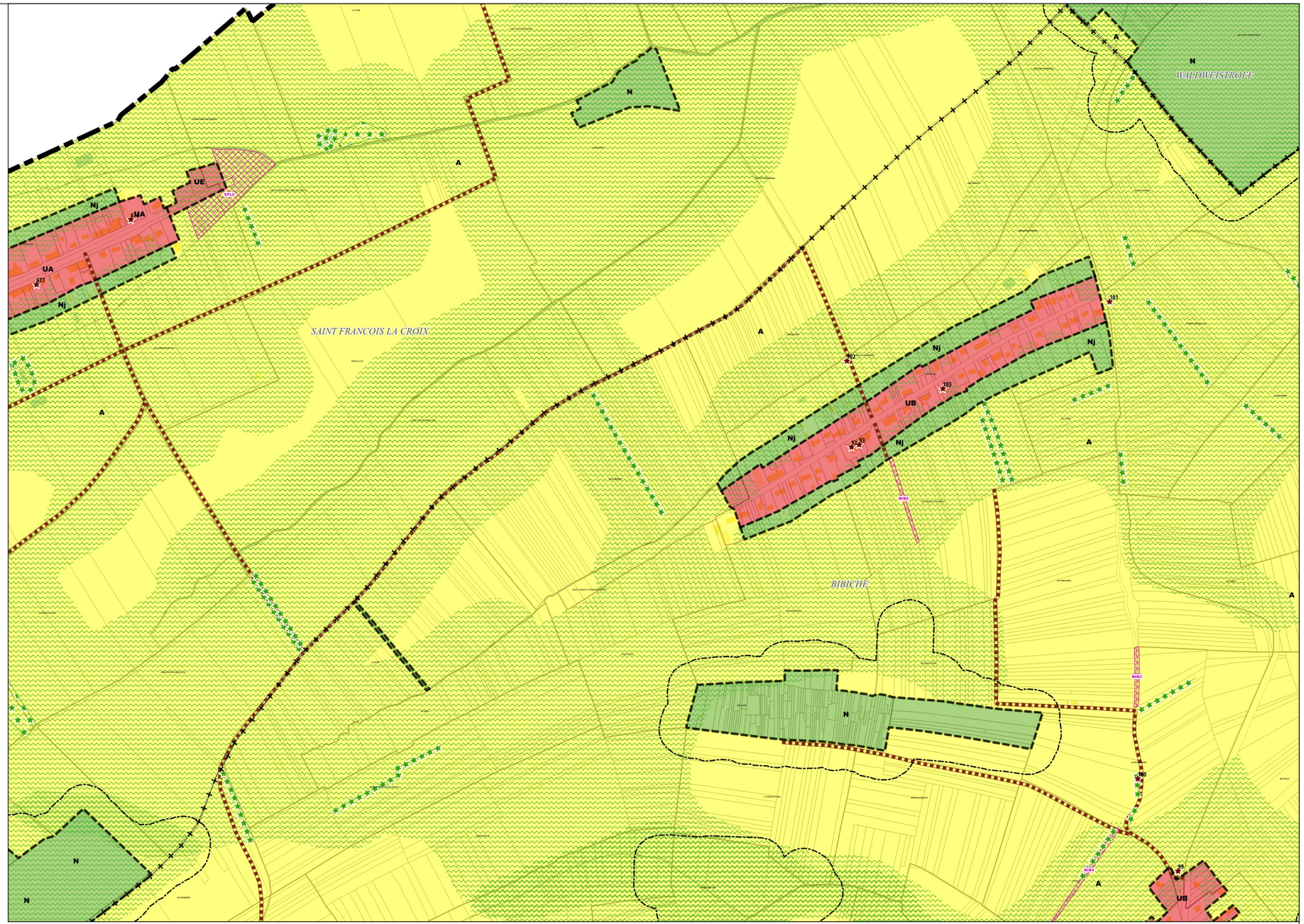

Limites administratives
- Intercommunalité
- Commune
- Zone

Prescriptions surfaciques
- Emplacement réservé
- Elément paysager identifié
- OAP thématique TVB

Prescriptions linéaires
- Chemin à conserver
- Recul de 50m autour des bois
- Elément paysager identifié

Prescriptions ponctuelles
- Elément patrimonial identifié

Emplacements réservés

BENEFICIAIRE	Commune de Bibiche	NUMERO	BIB2	NATURE	Aménagement d'un sentier piétonnier	SURFACE	1156 m²
BENEFICIAIRE	Commune de Bibiche	NUMERO	BIB3	NATURE	Aménagement d'un sentier piétonnier	SURFACE	1083 m²
BENEFICIAIRE	Commune de Bibiche	NUMERO	BIB4	NATURE	Aménagement d'un sentier piétonnier	SURFACE	1884 m²

Département de Moselle

PLUI

ELABORATION DU
PLAN LOCAL D'URBANISME
INTERCOMMUNAL

D

Communauté de communes Bouzonvillois - Trois Frontières

COMMUNAUTE DE COMMUNES BOUZONVILLOIS TROIS FRONTIERES 57320

Règlement graphique
Planche au 1/5000e
Bibiche Nord Est

Document conforme à celui annexé
à la délibération du Conseil Communautaire

en date du 16 décembre 2025

approuvant l'élaboration du Plan Local d'Urbanisme
Intercommunal

Armel Chabane, le Président

agape LORRAINE NORD
agence d'urbanisme et de développement durable

19/11/2025

Echelle: 1/5000e

0 250 500 m

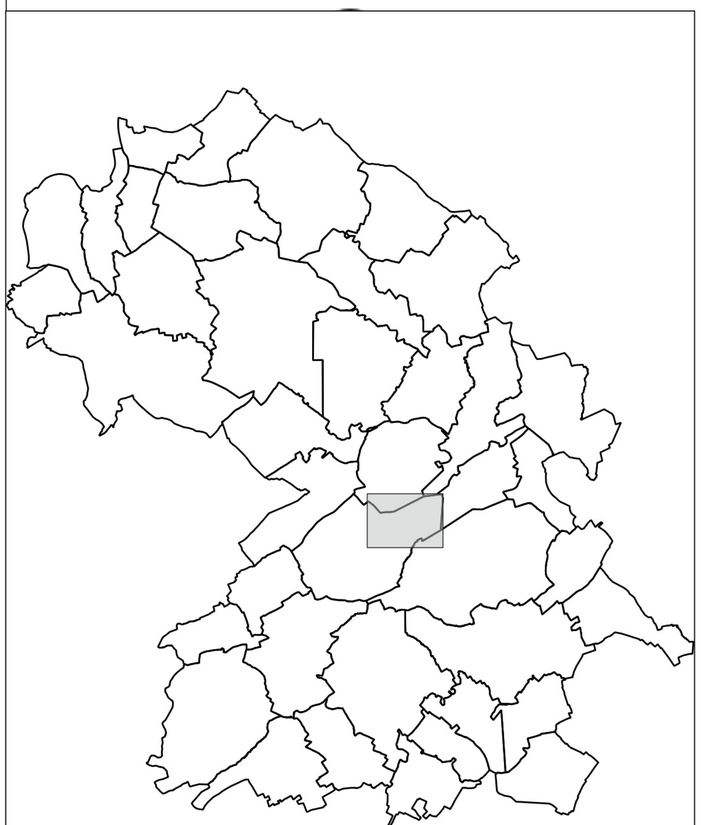

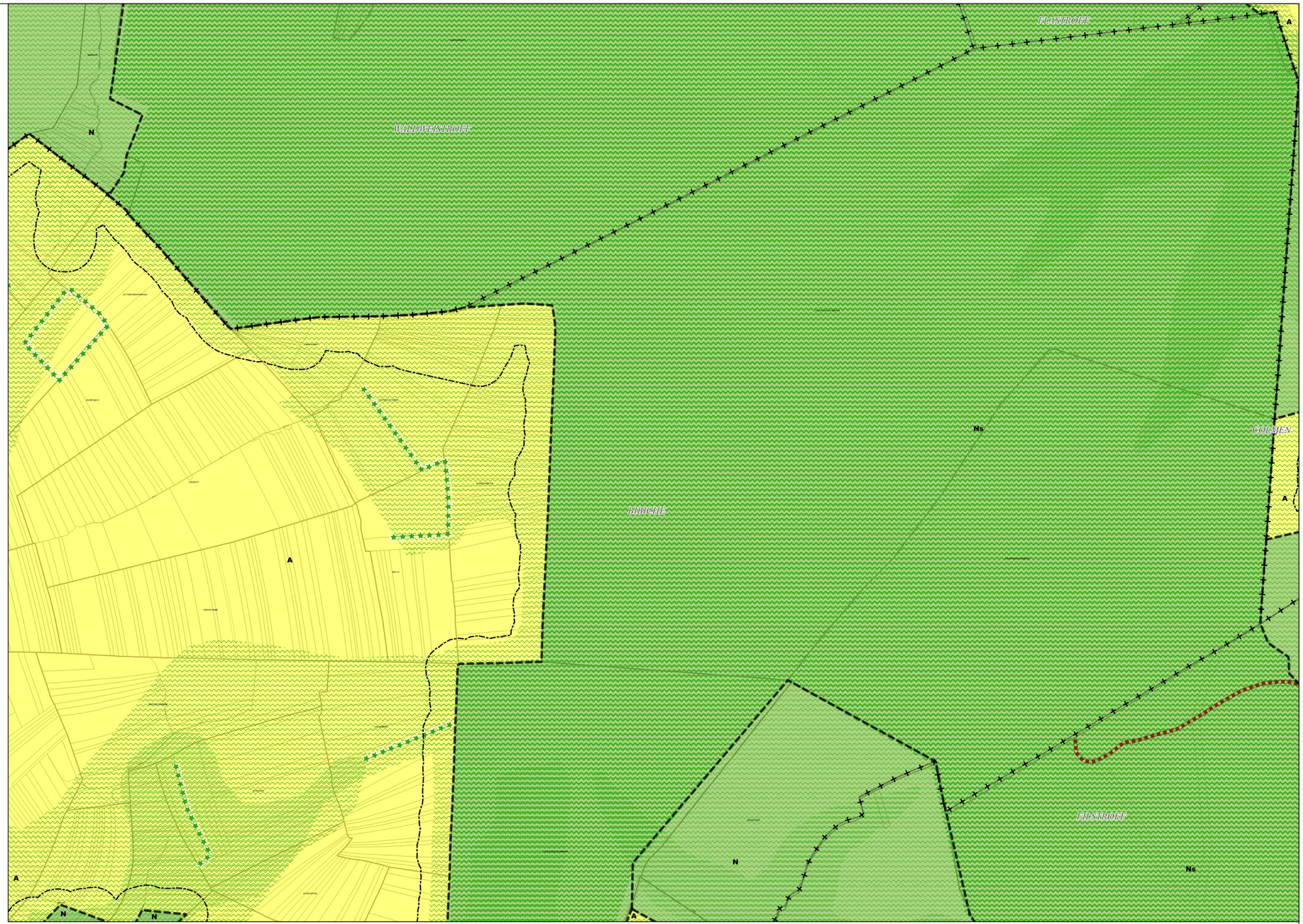

Limites administratives
- Commune
- Zone

Prescriptions surfaciques
- OAP thématique TVB
- Continuité écologique

Prescriptions linéaires
- Chemin à conserver
- Recul de 50m autour des bois
- Elément paysager identifié

Département de Moselle

PLUI

ELABORATION DU
PLAN LOCAL D'URBANISME
INTERCOMMUNAL

D

Communauté de communes Bouzonvillois - Trois Frontières

COMMUNAUTÉ DE COMMUNES BOUZONVILLOIS TROIS FRONTIÈRES 57320

Règlement graphique
Planche au 1/5000e
Bibiche Sud Ouest

Document conforme à celui annexé
à la délibération du Conseil Communautaire

en date du 16 décembre 2025

approuvant l'élaboration du Plan Local d'Urbanisme
Intercommunal

Armel Chabane, le Président

agape LORRAINE NORD
agence d'urbanisme et de développement durable

19/11/2025

Echelle: 1/5000e

0 250 500 m

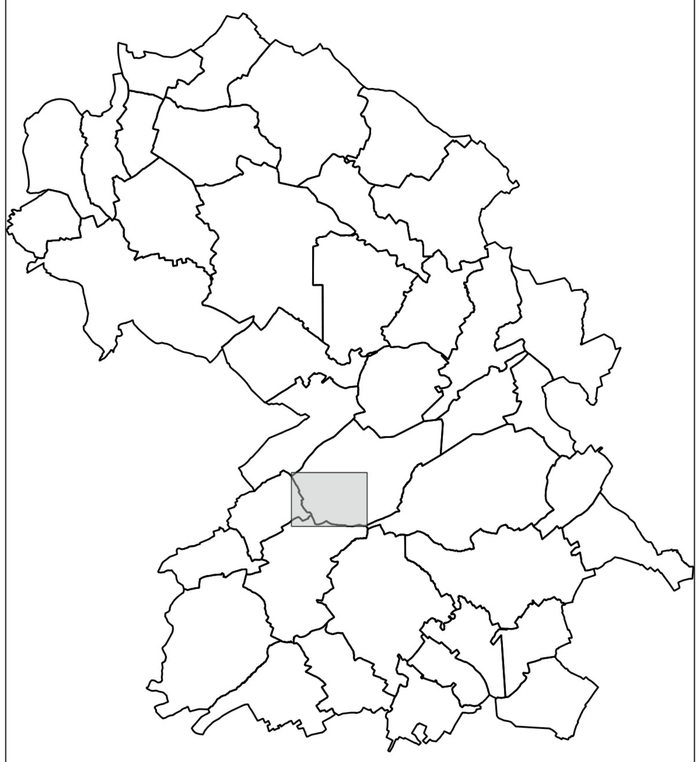

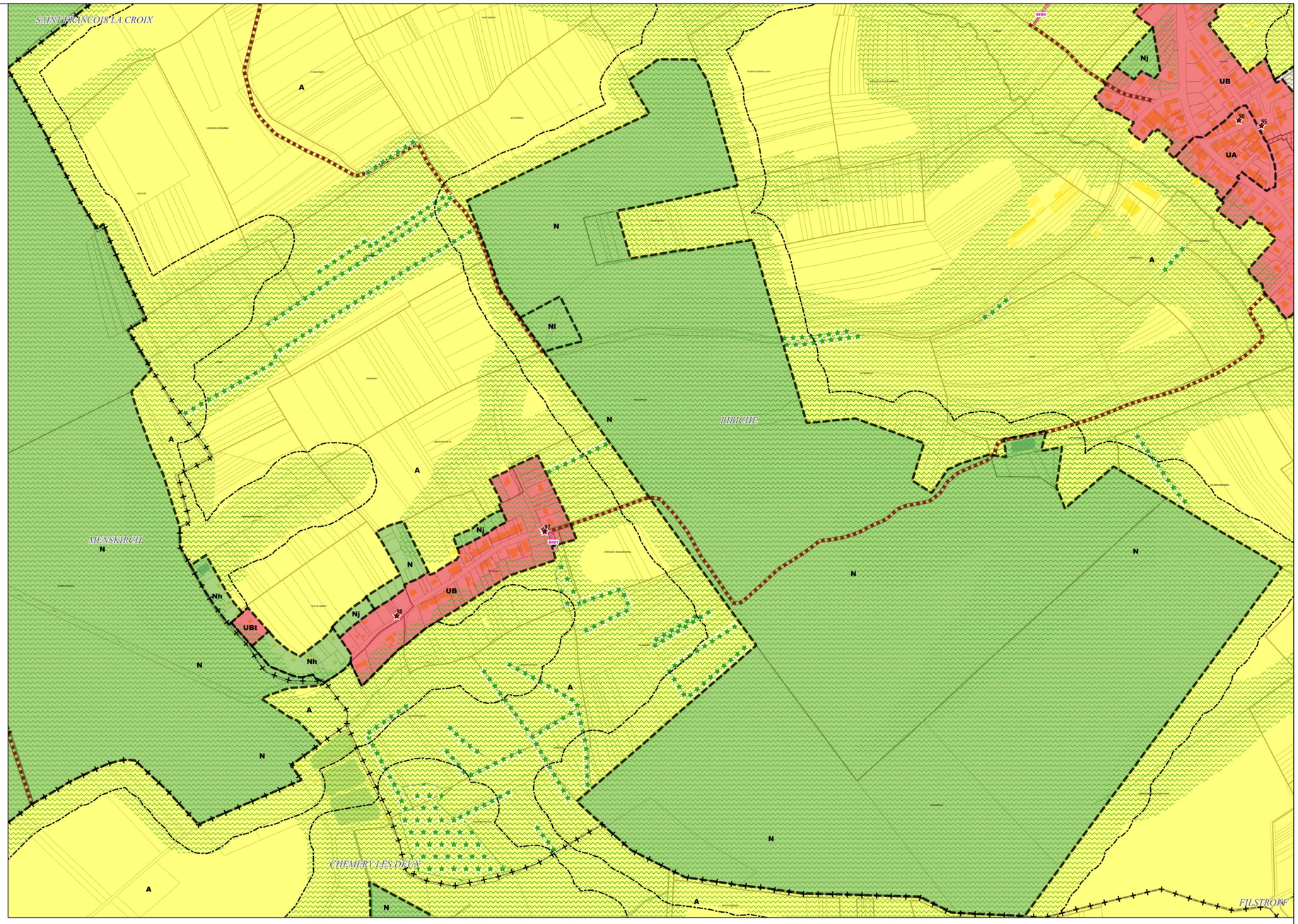

Limites administratives
- Commune
- Zone

Prescriptions surfaciques
- Emplacement réservé
- Elément paysager identifié
- OAP thématique TVB

Prescriptions linéaires
- Chemin à conserver
- Recul de 50m autour des bois
- Elément paysager identifié

Prescriptions ponctuelles
- Elément patrimonial identifié

Emplacements réservés

BENEFICIAIRE	Commune de Bibiche	NUMERO	BIB1	NATURE	Elargissement du chemin rural	SURFACE	431 m²
BENEFICIAIRE	Commune de Bibiche	NUMERO	BIB4	NATURE	Aménagement d'un sentier piétonnier	SURFACE	1884 m²

Département de Moselle

PLUI

ELABORATION DU
PLAN LOCAL D'URBANISME
INTERCOMMUNAL

D

Communauté de communes Bouzonvillois - Trois Frontières

Règlement graphique
Planche au 1/5000e
Bibiche Sud Est

Document conforme à celui annexé
à la délibération du Conseil Communautaire

en date du 16 décembre 2025

approuvant l'élaboration du Plan Local d'Urbanisme Intercommunal

Armel Chabane, le Président

agape LORRAINE NORD
agence d'urbanisme et de développement durable

19/11/2025

Echelle: 1/5000e

0 250 500 m

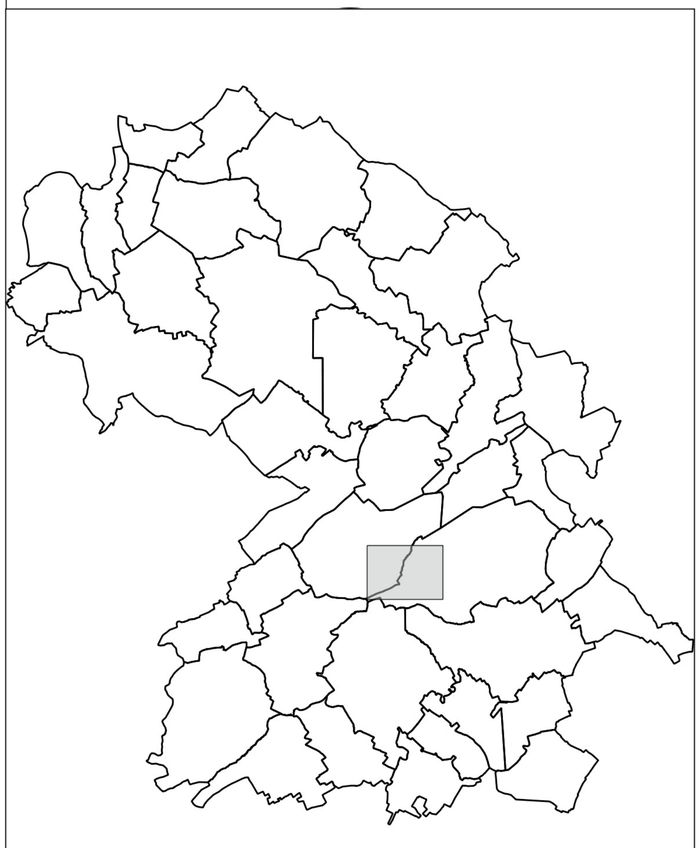

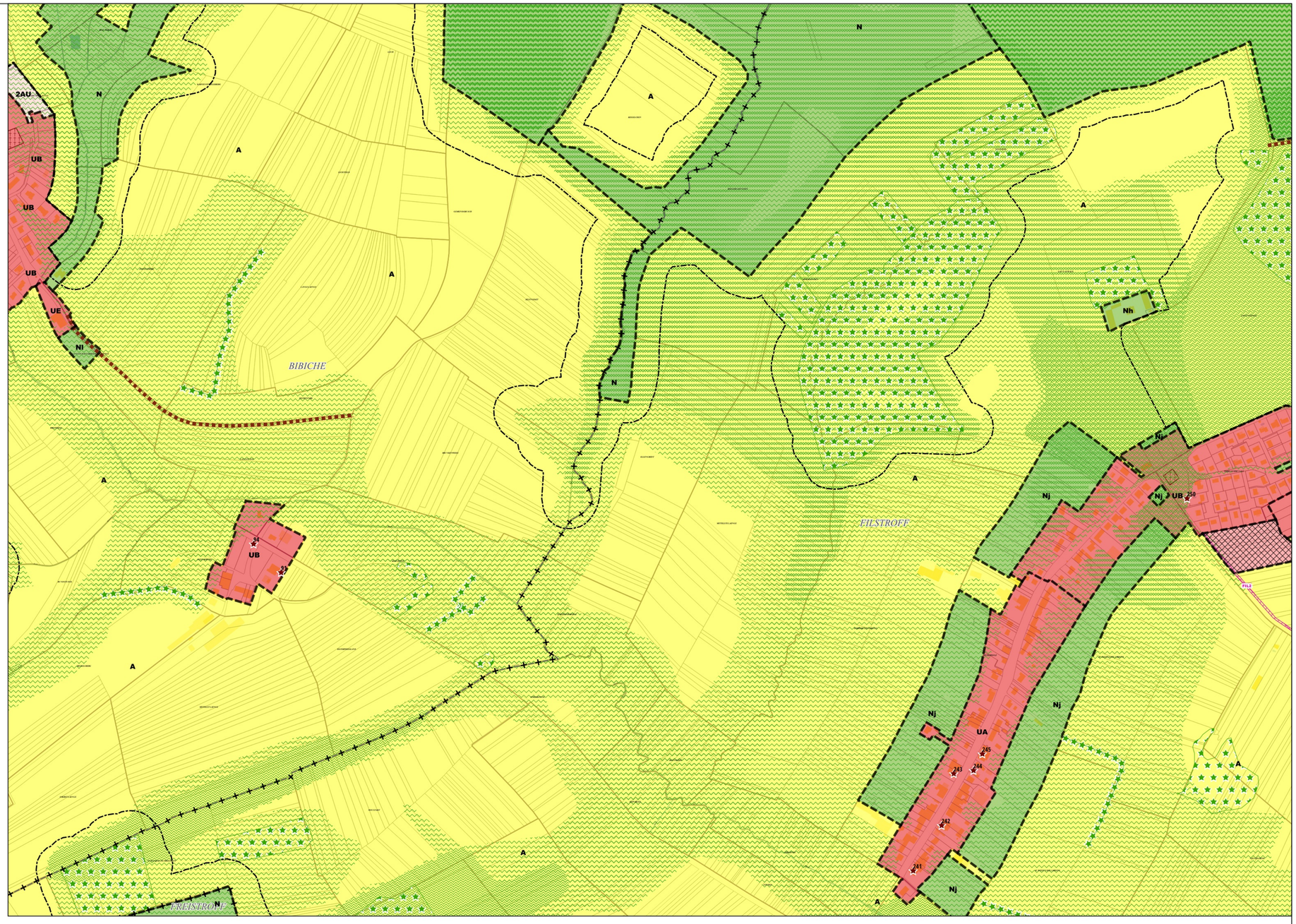

Limites administratives
- Commune
- Zone

Prescriptions surfaciques
- Emplacement réservé
- Elément paysager identifié
- OAP
- OAP thématique TVB
- Continuité écologique

Prescriptions linéaires
- Chemin à conserver
- Recul de 50m autour des bois
- Elément paysager identifié

Prescriptions ponctuelles
- Elément patrimonial identifié

Département de Moselle

PLUI

ELABORATION DU
PLAN LOCAL D'URBANISME
INTERCOMMUNAL

D

Communauté de communes Bouzonvillois - Trois Frontières

COMMUNAUTÉ DE COMMUNES BOUZONVILLOIS TROIS FRONTIÈRES 57320

Règlement graphique
Planche au 1/5000e
Bibiche Nord Ouest Risques

Document conforme à celui annexé
à la délibération du Conseil Communautaire

en date du 16 décembre 2025

approuvant l'élaboration du Plan Local d'Urbanisme
Intercommunal

Armel Chabane, le Président

agape LORRAINE NORD
agence d'urbanisme et de développement durable

25/09/2026

Echelle: 1/5000e

0 250 500 m

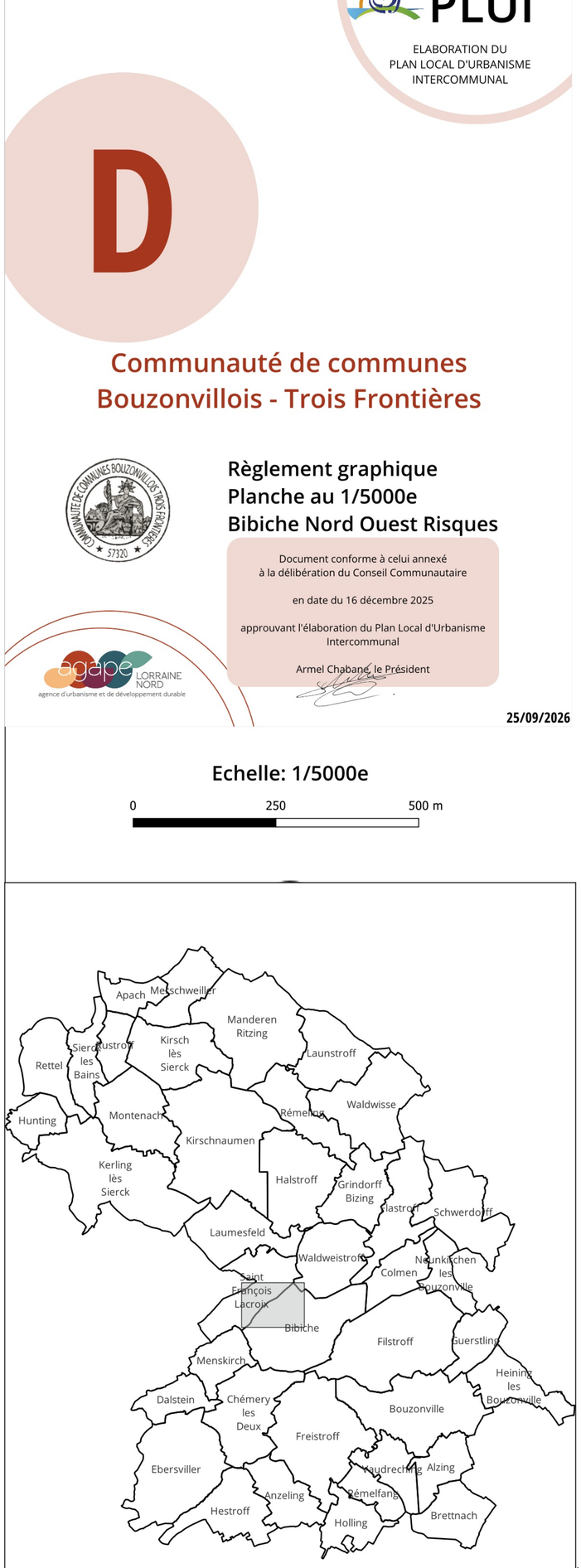

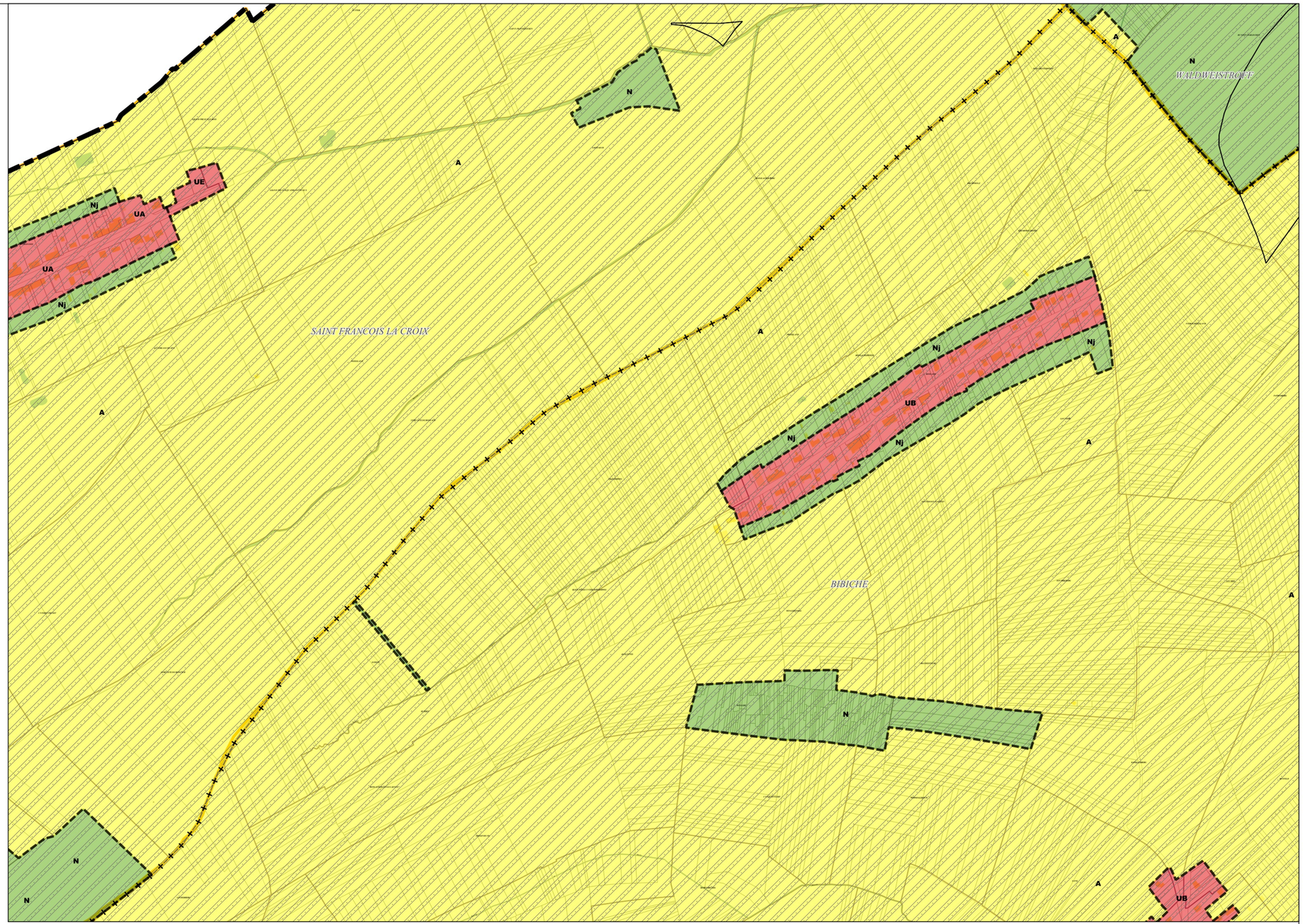

Limites administratives

- Intercommunalité
- Commune
- Zone

Prescriptions surfaciques

- Retrait-Gonflement des argiles

Les trames de risques figurent uniquement à titre informatif.
Elles ne se substituent pas aux documents officiels des différents organismes et gestionnaires annexés au PLUi

Département de Moselle

PLUI

ELABORATION DU
PLAN LOCAL D'URBANISME
INTERCOMMUNAL

D

Communauté de communes Bouzonvillois - Trois Frontières

COMMUNAUTE DE COMMUNES BOUZONVILLOIS TROIS FRONTIERES 57320

Règlement graphique
Planche au 1/5000e
Bibiche Nord Est Risques

Document conforme à celui annexé
à la délibération du Conseil Communautaire

en date du 16 décembre 2025

approuvant l'élaboration du Plan Local d'Urbanisme
Intercommunal

Armel Chabane, le Président

agape LORRAINE NORD
agence d'urbanisme et de développement durable

25/09/2026

Echelle: 1/5000e

0 250 500 m



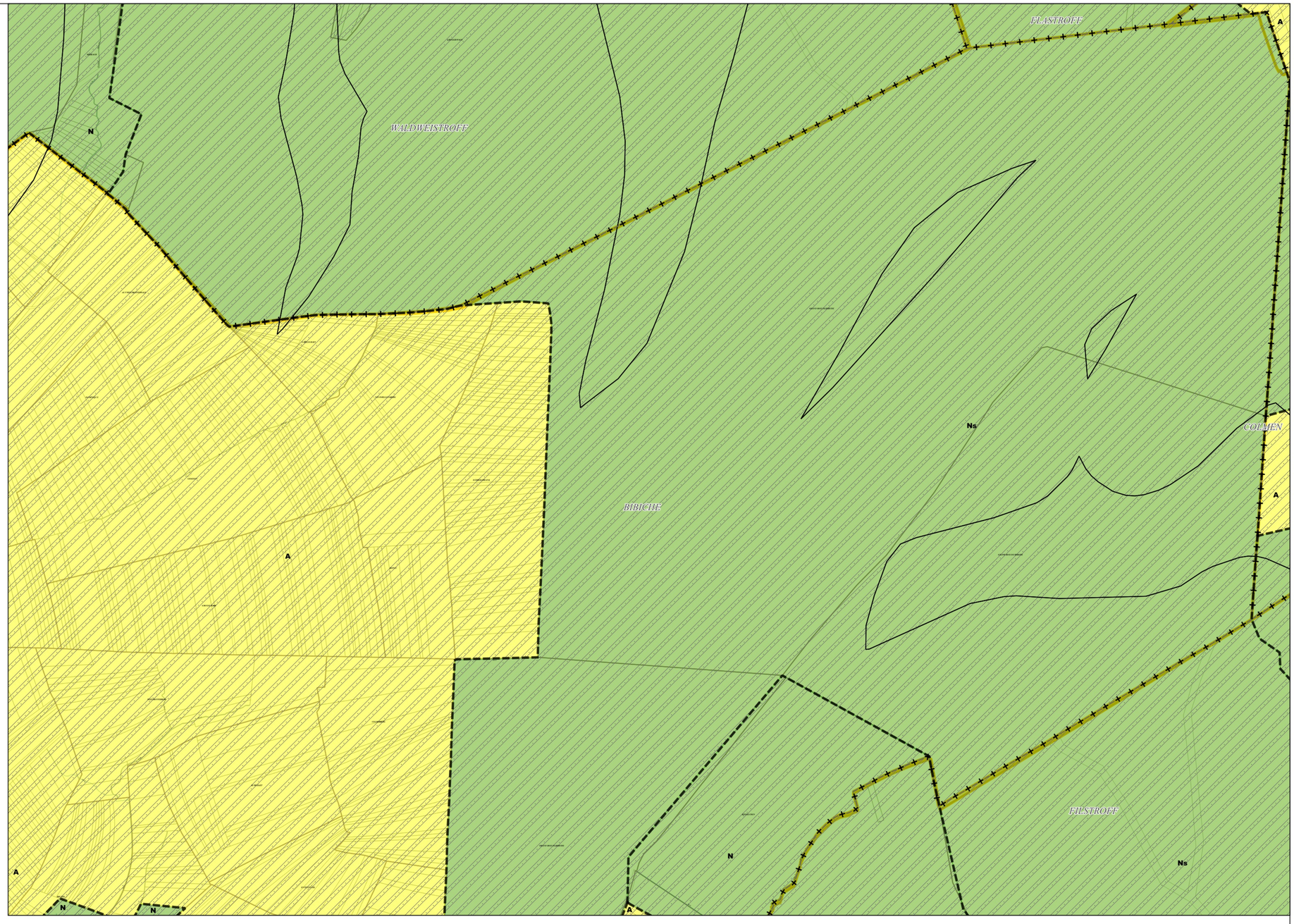

Limites administratives
- Commune
- Zone

Prescriptions surfaciques
- Retrait-Gonflement des argiles

Les trames de risques figurent uniquement à titre informatif.
Elles ne se substituent pas aux documents officiels des différents organismes et gestionnaires annexés au PLUi

Département de Moselle

PLUI

ELABORATION DU
PLAN LOCAL D'URBANISME
INTERCOMMUNAL

D

Communauté de communes Bouzonvillois - Trois Frontières

Règlement graphique
Planche au 1/5000e
Bibiche Sud Ouest Risques

Document conforme à celui annexé
à la délibération du Conseil Communautaire

en date du 16 décembre 2025

approuvant l'élaboration du Plan Local d'Urbanisme
Intercommunal

Armel Chabane, le Président

25/09/2026

agape LORRAINE NORD
agence d'urbanisme et de développement durable

Echelle: 1/5000e

0 — 250 — 500 m

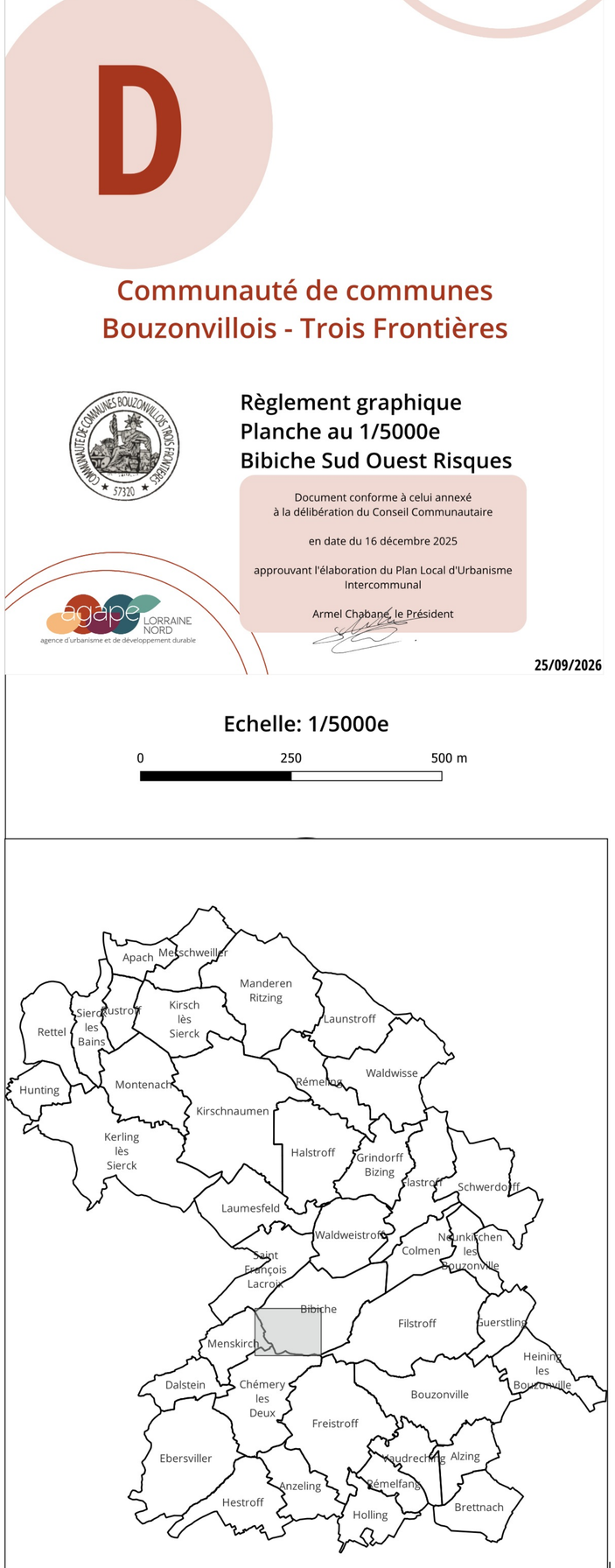

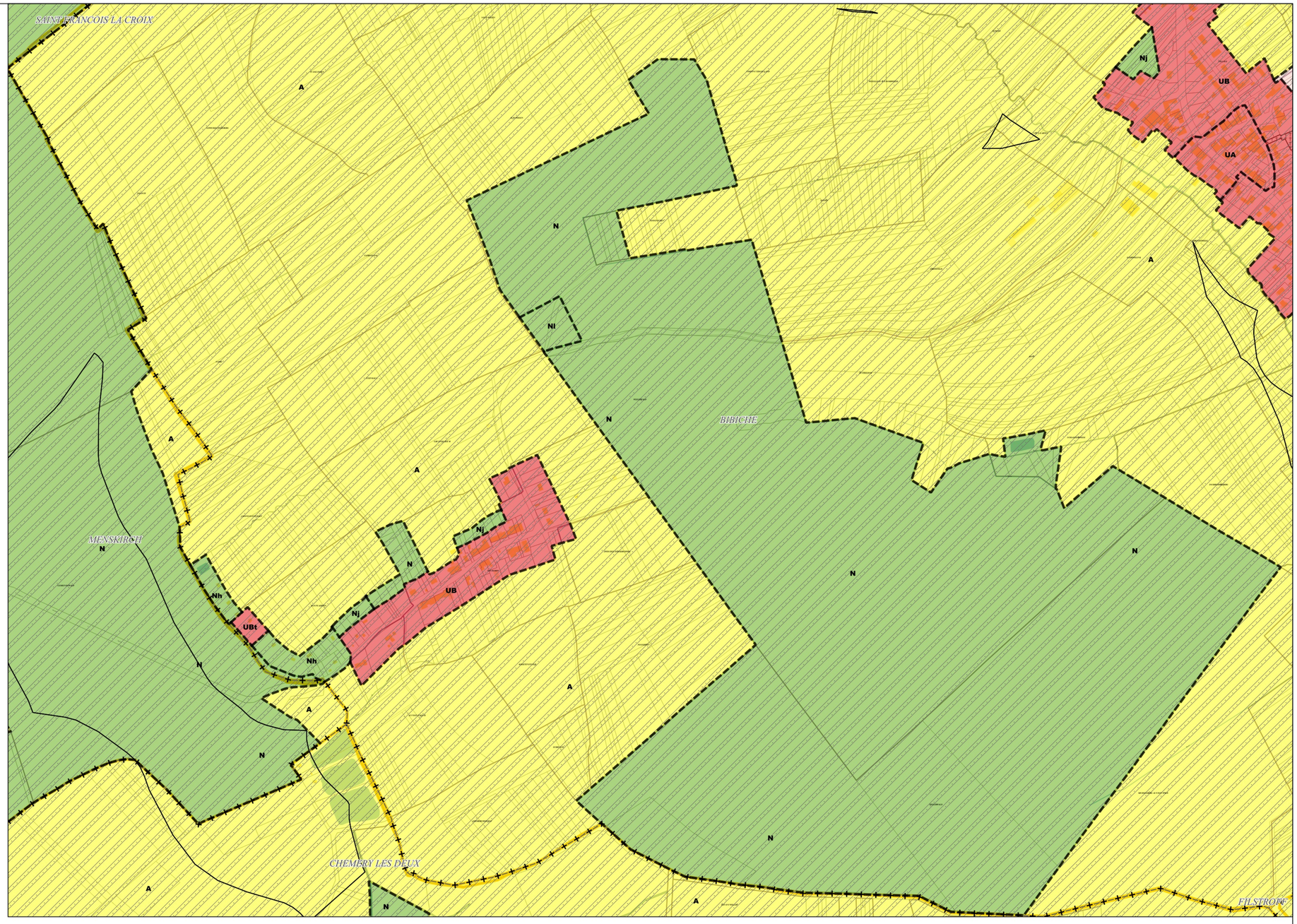

Limites administratives

Commune

Zone

Prescriptions surfaciques

Retrait-Gonflement des argiles

Les trames de risques figurent uniquement à titre informatif.
Elles ne se substituent pas aux documents officiels des différents organismes et gestionnaires annexés au PLUi

Département de Moselle

PLUI

ELABORATION DU
PLAN LOCAL D'URBANISME
INTERCOMMUNAL

D

Communauté de communes Bouzonvillois - Trois Frontières

COMMUNAUTÉ DE COMMUNES BOUZONVILLOIS TROIS FRONTIÈRES 57320

Règlement graphique
Planche au 1/5000e
Bibiche Sud Est Risques

Document conforme à celui annexé
à la délibération du Conseil Communautaire

en date du 16 décembre 2025

approuvant l'élaboration du Plan Local d'Urbanisme Intercommunal

Armel Chabane, le Président

agape LORRAINE NORD
agence d'urbanisme et de développement durable

25/09/2026

Echelle: 1/5000e

0 250 500 m



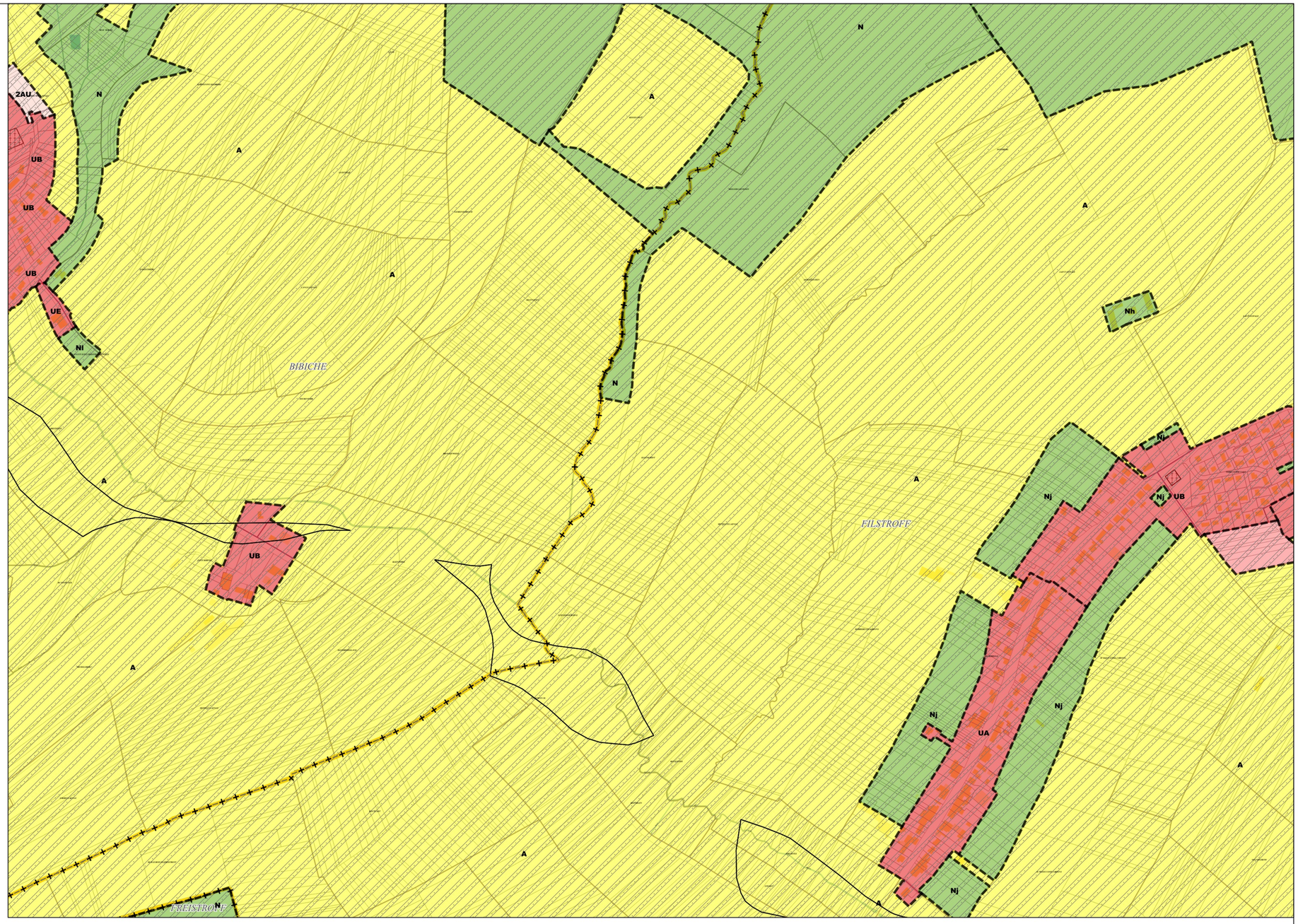

Limites administratives

−+−+− **Commune**

Zone

Prescriptions surfaciques

Retrait-Gonflement des argiles

Les trames de risques figurent uniquement à titre informatif.
Elles ne se substituent pas aux documents officiels des différents organismes et gestionnaires annexés au PLUi