Département de Moselle

PLUI

ELABORATION DU
PLAN LOCAL D'URBANISME
INTERCOMMUNAL

D

Communauté de communes Bouzonvillois - Trois Frontières

COMMUNAUTE DE COMMUNES BOUZONVILLOIS TROIS FRONTIERES ★ 57320 ★

Règlement graphique
Planche au 1/2000e
Colmen

Document conforme à celui annexé
à la délibération du Conseil Communautaire

en date du 16 décembre 2025

approuvant l'élaboration du Plan Local d'Urbanisme Intercommunal

Armel Chabane, le Président

agape LORRAINE NORD
agence d'urbanisme et de développement durable

17/11/2025

Echelle: 1/2000e

0 — 100 — 200 m

N



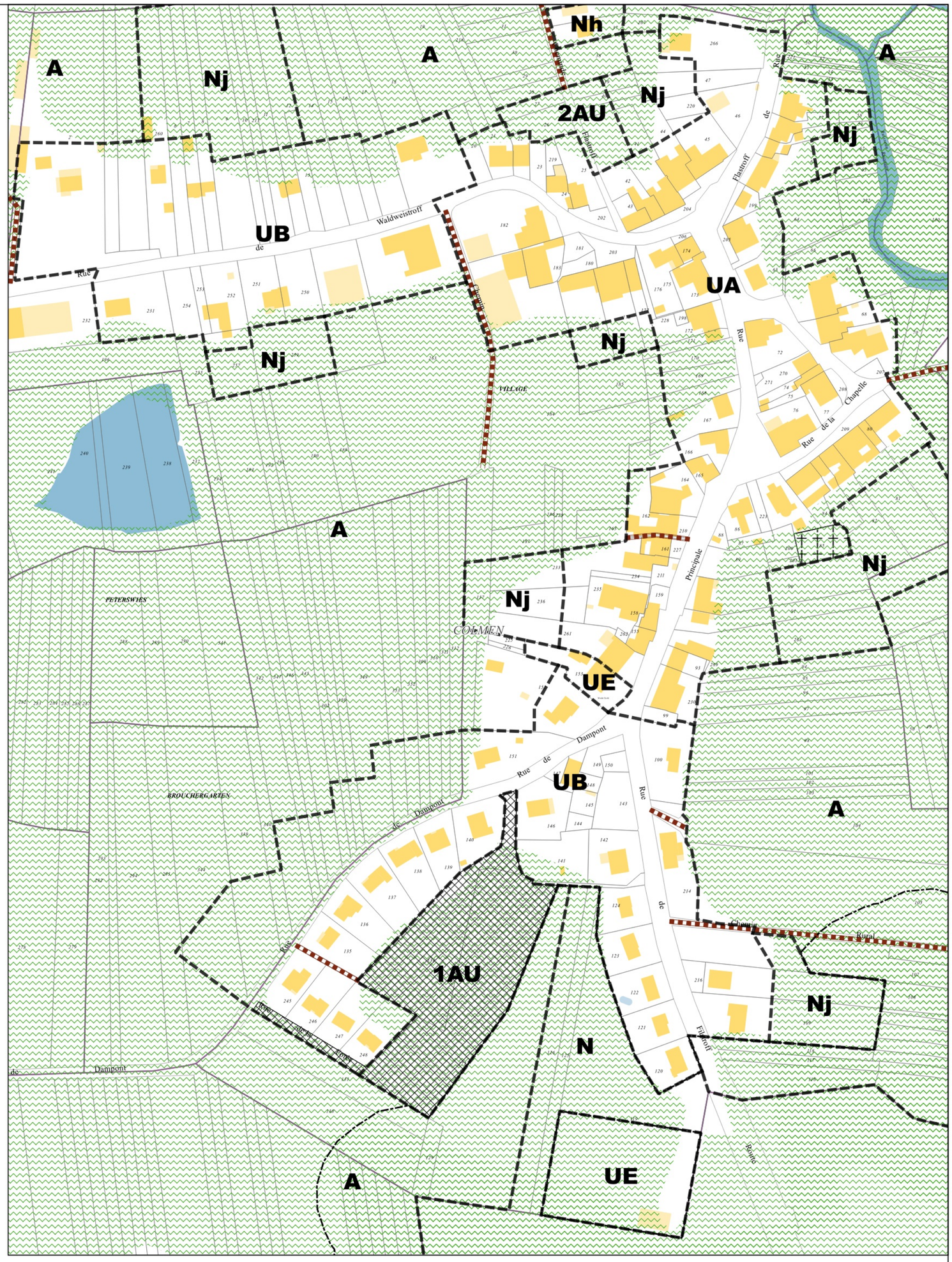

Limites administratives

- Zone

Prescriptions surfaciques

- OAP
- OAP thématique TVB

Prescriptions linéaires

- Chemin à conserver
- Recul

Département de Moselle

PLUI

ELABORATION DU
PLAN LOCAL D'URBANISME
INTERCOMMUNAL

D

Communauté de communes Bouzonvillois - Trois Frontières

COMMUNAUTE DE COMMUNES BOUZONVILLOIS TROIS FRONTIERES 57320

Règlement graphique
Planche au 1/5000e
Colmen Ouest

Document conforme à celui annexé
à la délibération du Conseil Communautaire

en date du 16 décembre 2025

approuvant l'élaboration du Plan Local d'Urbanisme
Intercommunal

Armel Chabane, le Président

agape LORRAINE NORD
agence d'urbanisme et de développement durable

19/11/2025

Echelle: 1/5000e

0 250 500 m

N

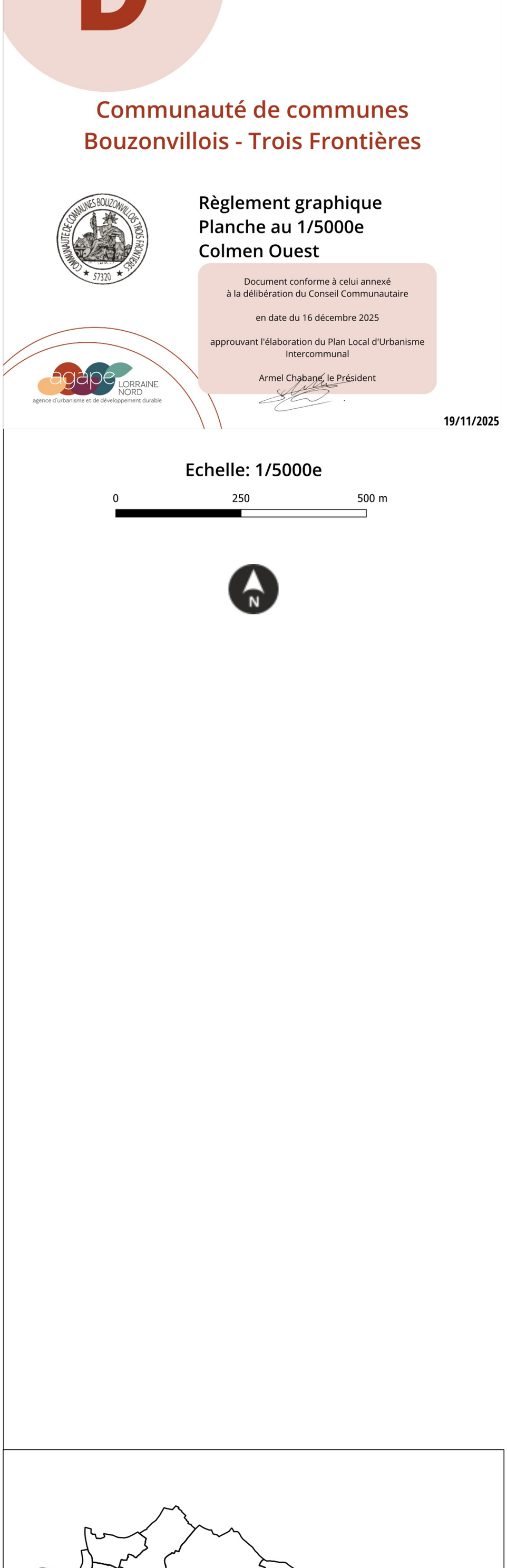

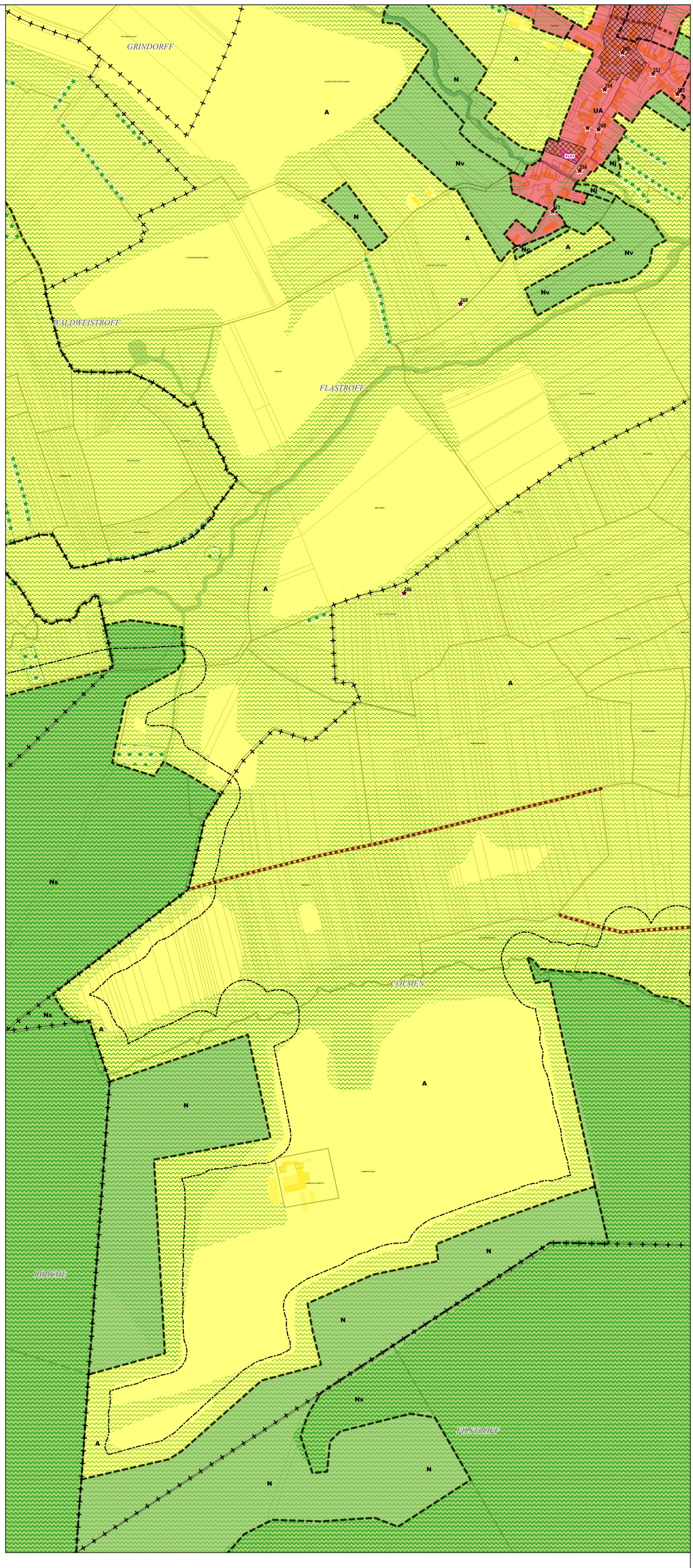

Limites administratives
- Commune
- Zone

Prescriptions surfaciques
- Emplacement réservé
- Elément paysager identifié
- OAP
- OAP thématique TVB
- Continuité écologique

Prescriptions linéaires
- Chemin à conserver
- Recul de 50m autour des bois
- Elément paysager identifié

Prescriptions ponctuelles
- Elément patrimonial identifié

Département de Moselle

PLUI

ELABORATION DU
PLAN LOCAL D'URBANISME
INTERCOMMUNAL

D

Communauté de communes Bouzonvillois - Trois Frontières

COMMUNAUTE DE COMMUNES BOUZONVILLOIS TROIS FRONTIERES 57320

Règlement graphique
Planche au 1/5000e
Colmen Est

Document conforme à celui annexé
à la délibération du Conseil Communautaire

en date du 16 décembre 2025

approuvant l'élaboration du Plan Local d'Urbanisme Intercommunal

Armel Chabane, le Président

agape LORRAINE NORD
agence d'urbanisme et de développement durable

19/11/2025

Echelle: 1/5000e

0 — 250 — 500 m

N



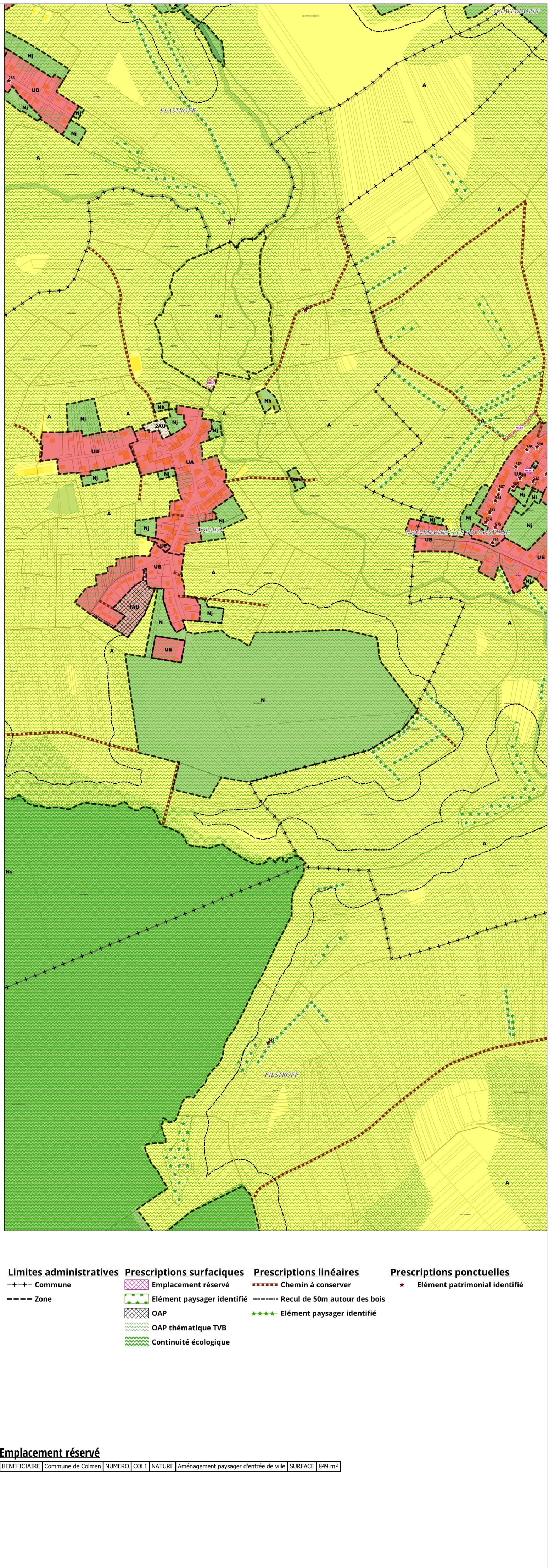

Limites administratives
- Commune
- Zone

Prescriptions surfaciques
- Emplacement réservé
- Elément paysager identifié
- OAP
- OAP thématique TVB
- Continuité écologique

Prescriptions linéaires
- Chemin à conserver
- Recul de 50m autour des bois
- Elément paysager identifié

Prescriptions ponctuelles
- Elément patrimonial identifié

Emplacement réservé

BENEFICIAIRE	Commune de Colmen	NUMERO	COL1	NATURE	Aménagement paysager d'entrée de ville	SURFACE	849 m²

Département de Moselle

PLUI

ELABORATION DU
PLAN LOCAL D'URBANISME
INTERCOMMUNAL

D

Communauté de communes Bouzonvillois - Trois Frontières

COMMUNAUTE DE COMMUNES BOUZONVILLOIS TROIS FRONTIERES 57320

Règlement graphique
Planche au 1/5000e
Colmen Ouest Risques

Document conforme à celui annexé
à la délibération du Conseil Communautaire

en date du 16 décembre 2025

approuvant l'élaboration du Plan Local d'Urbanisme Intercommunal

Armel Chabane, le Président

agape LORRAINE NORD
agence d'urbanisme et de développement durable

25/09/2026

Echelle: 1/5000e

0 — 250 — 500 m

N



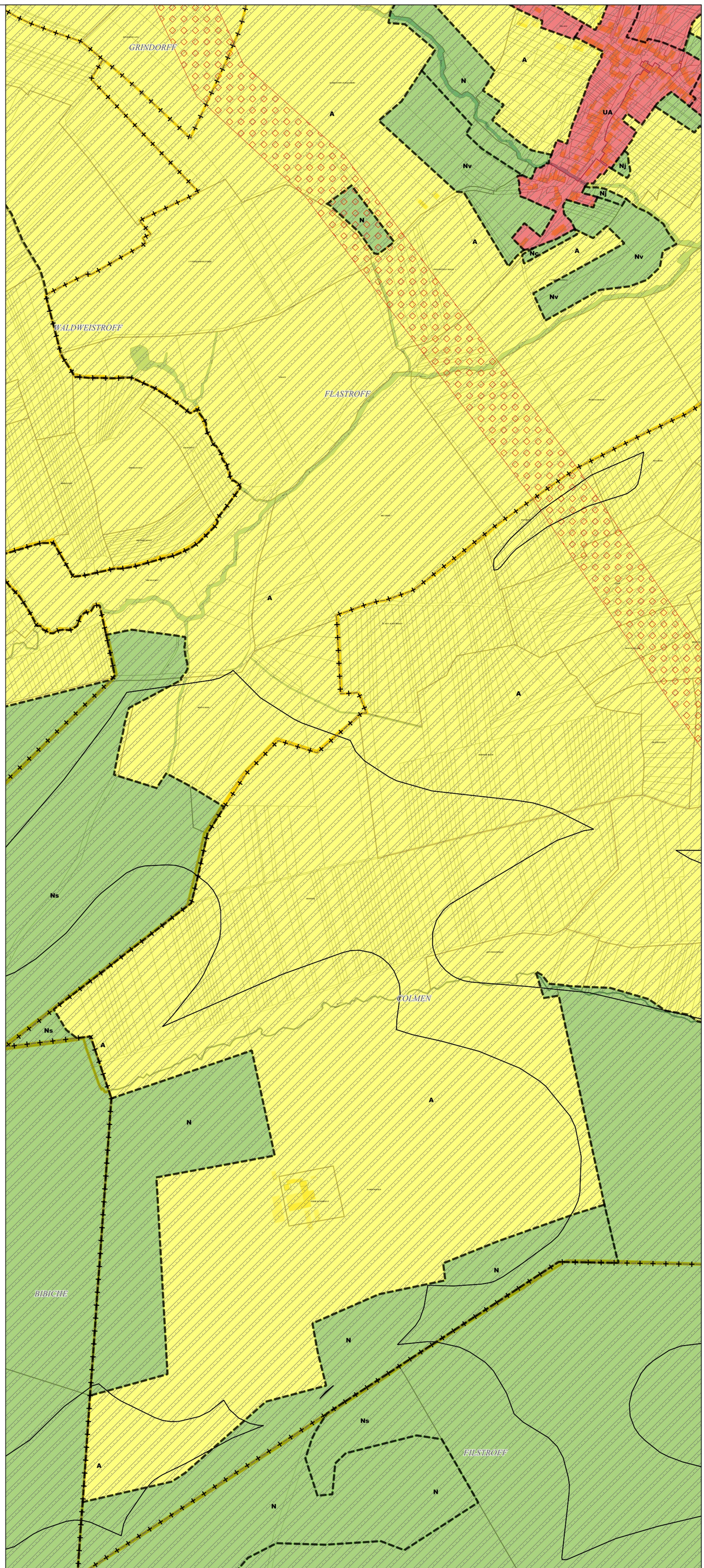

Limites administratives

- Commune
- Zone

Prescriptions surfaciques

- Retrait-Gonflement des argiles
- Canalisation de gaz

Les trames de risques figurent uniquement à titre informatif.
Elles ne se substituent pas aux documents officiels des différents organismes et gestionnaires annexés au PLUi

Département de Moselle

PLUI

ELABORATION DU
PLAN LOCAL D'URBANISME
INTERCOMMUNAL

D

Communauté de communes Bouzonvillois - Trois Frontières

Règlement graphique
Planche au 1/5000e
Colmen Est Risques

Document conforme à celui annexé
à la délibération du Conseil Communautaire

en date du 16 décembre 2025

approuvant l'élaboration du Plan Local d'Urbanisme Intercommunal

Armel Chabane, le Président

agape LORRAINE NORD
agence d'urbanisme et de développement durable

25/09/2026

Echelle: 1/5000e

0 — 250 — 500 m

N



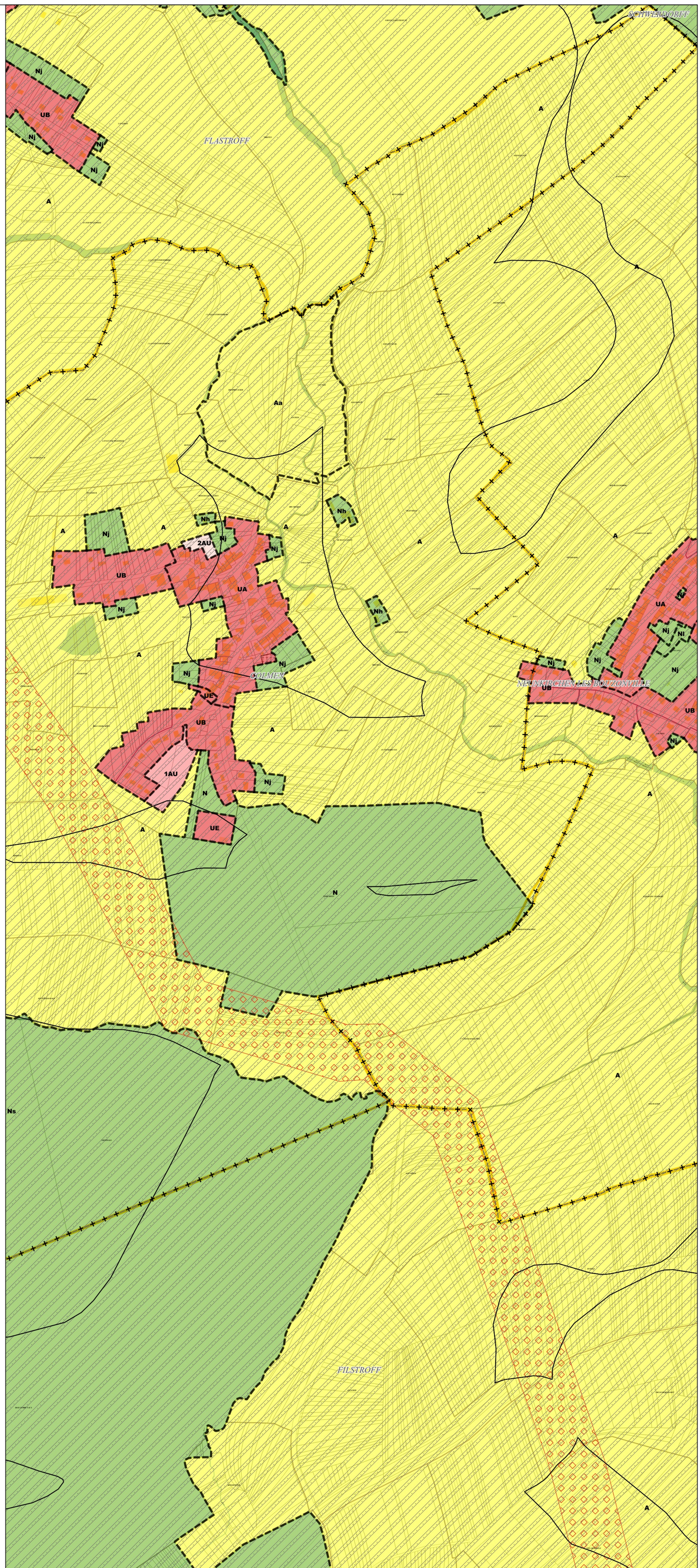

Limites administratives

- Commune
- Zone

Prescriptions surfaciques

- Retrait-Gonflement des argiles
- Canalisation de gaz

Les trames de risques figurent uniquement à titre informatif.
Elles ne se substituent pas aux documents officiels des différents organismes et gestionnaires annexés au PLUi