Département de Moselle

PLUI

ELABORATION DU
PLAN LOCAL D'URBANISME
INTERCOMMUNAL

D

Communauté de communes Bouzonvillois - Trois Frontières

Règlement graphique
Planche au 1/2000e
Filstroff Ouest: Beckerholz

Document conforme à celui annexé
à la délibération du Conseil Communautaire

en date du 16 décembre 2025

approuvant l'élaboration du Plan Local d'Urbanisme Intercommunal

Armel Chabane, le Président

agape LORRAINE NORD
agence d'urbanisme et de développement durable

17/11/2025

Echelle: 1/2000e

0 — 100 — 200 m

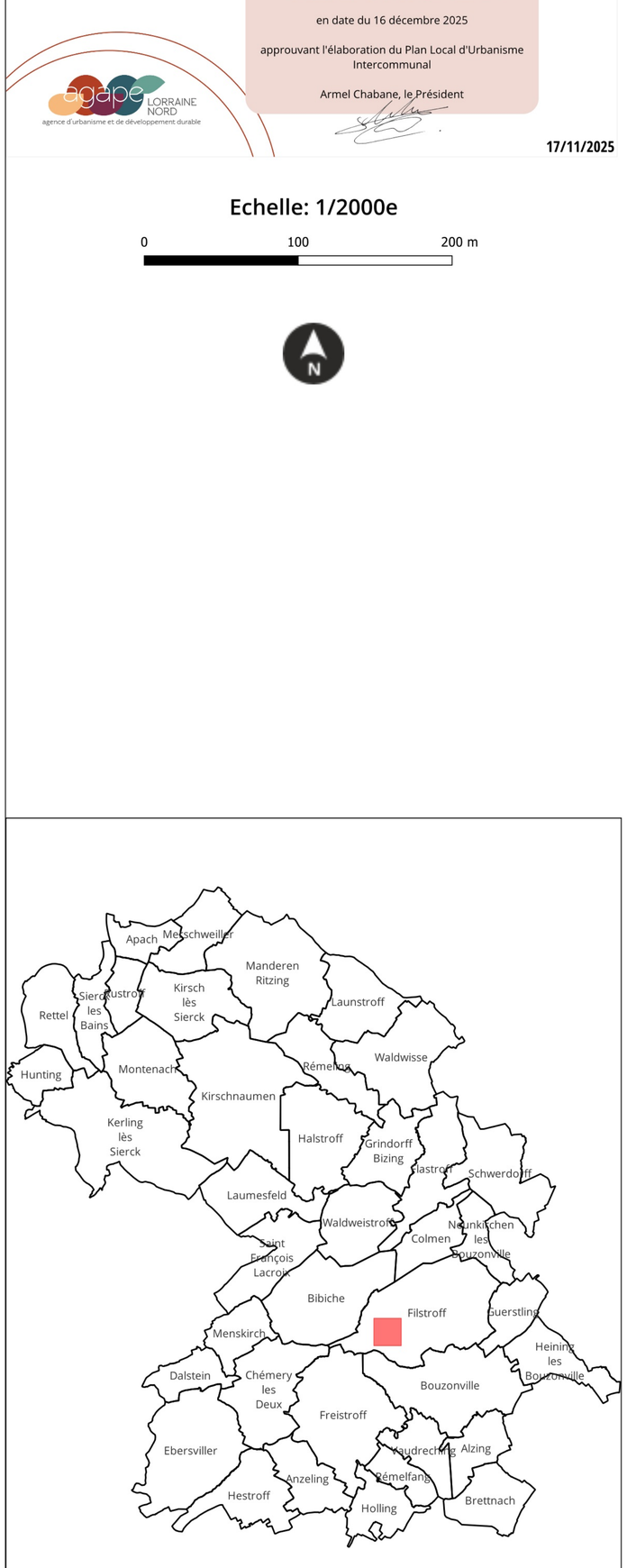



Limites administratives

- Zone

Prescriptions surfaciques

- Emplacement réservé
- Elément paysager identifié
- OAP
- OAP thématique TVB
- Continuité écologique

Prescriptions linéaires

- Chemin à conserver
- Recul
- Elément paysager identifié

Prescriptions ponctuelles

- Elément patrimonial identifié

Emplacement réservé

BENEFICIAIRE	Commune de Filstroff	NUMERO	FIL2	Aménagement d'une piste cyclable	SURFACE	7339 m²

Département de Moselle

PLUI

ELABORATION DU
PLAN LOCAL D'URBANISME
INTERCOMMUNAL

D

Communauté de communes Bouzonvillois - Trois Frontières

Règlement graphique
Planche au 1/2000e
Filstroff Est

Document conforme à celui annexé
à la délibération du Conseil Communautaire

en date du 16 décembre 2025

approuvant l'élaboration du Plan Local d'Urbanisme Intercommunal

Armel Chabane, le Président

17/11/2025

agape LORRAINE NORD
agence d'urbanisme et de développement durable

Echelle: 1/2000e

0 100 200 m

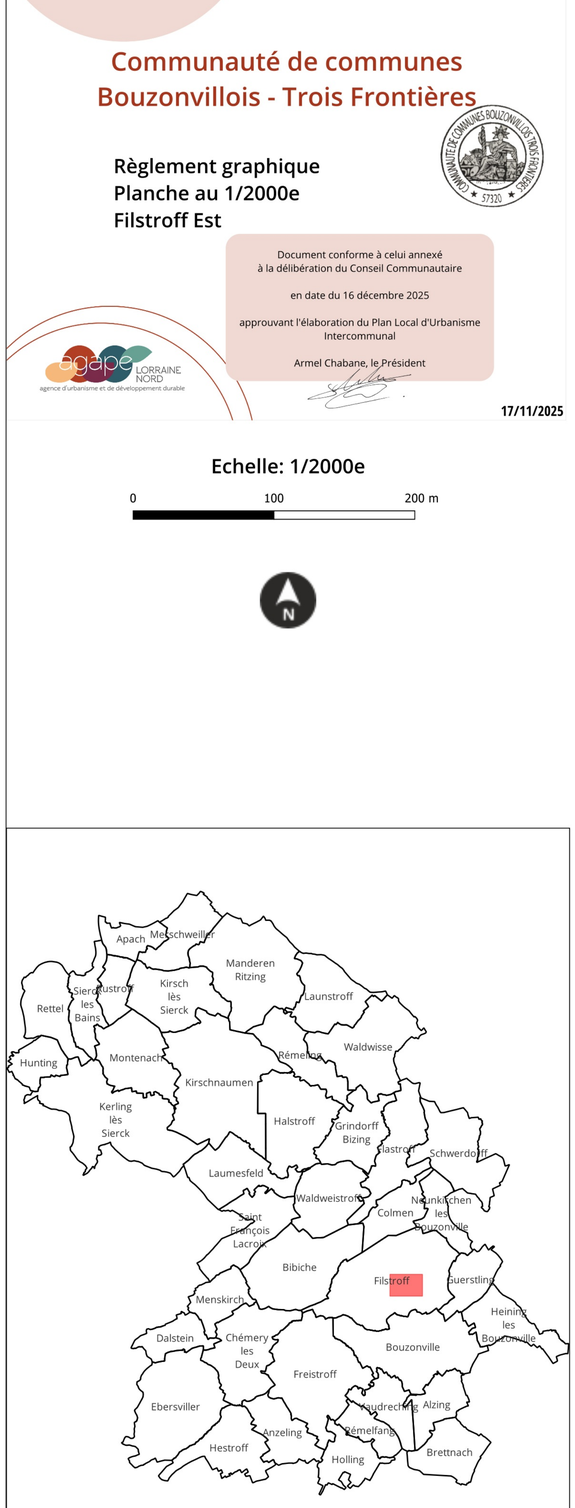

Limites administratives

- Zone

Prescriptions surfaciques

- Emplacement réservé
- Elément paysager identifié
- OAP thématique TVB
- Continuité écologique

Prescriptions linéaires

- Chemin à conserver
- Recul
- Elément paysager identifié

Prescriptions ponctuelles

- Elément patrimonial identifié

Emplacements réservés

BENEFICIAIRE	Commune de Filstroff	NUMERO	FIL3	Aménagement d'un espace de co-voiturage	SURFACE	1246 m²
BENEFICIAIRE	Commune de Filstroff	NUMERO	FIL2	Aménagement d'une piste cyclable	SURFACE	7339 m²
BENEFICIAIRE	Commune de Filstroff	NUMERO	FIL4	Aménagement d'une voie de contournement	SURFACE	1673 m²

Département de Moselle

PLUI

ELABORATION DU
PLAN LOCAL D'URBANISME
INTERCOMMUNAL

D

Communauté de communes Bouzonvillois - Trois Frontières

Règlement graphique
Planche au 1/5000e
Filstroff Nord Ouest

Document conforme à celui annexé
à la délibération du Conseil Communautaire

en date du 16 décembre 2025

approuvant l'élaboration du Plan Local d'Urbanisme
Intercommunal

Armel Chabane, le Président

19/11/2025

agape LORRAINE NORD
agence d'urbanisme et de développement durable

Echelle: 1/5000e

0 250 500 m

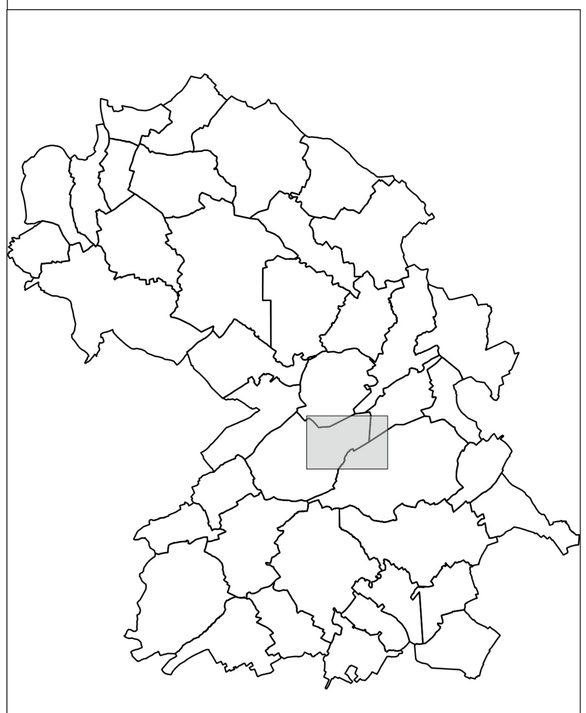

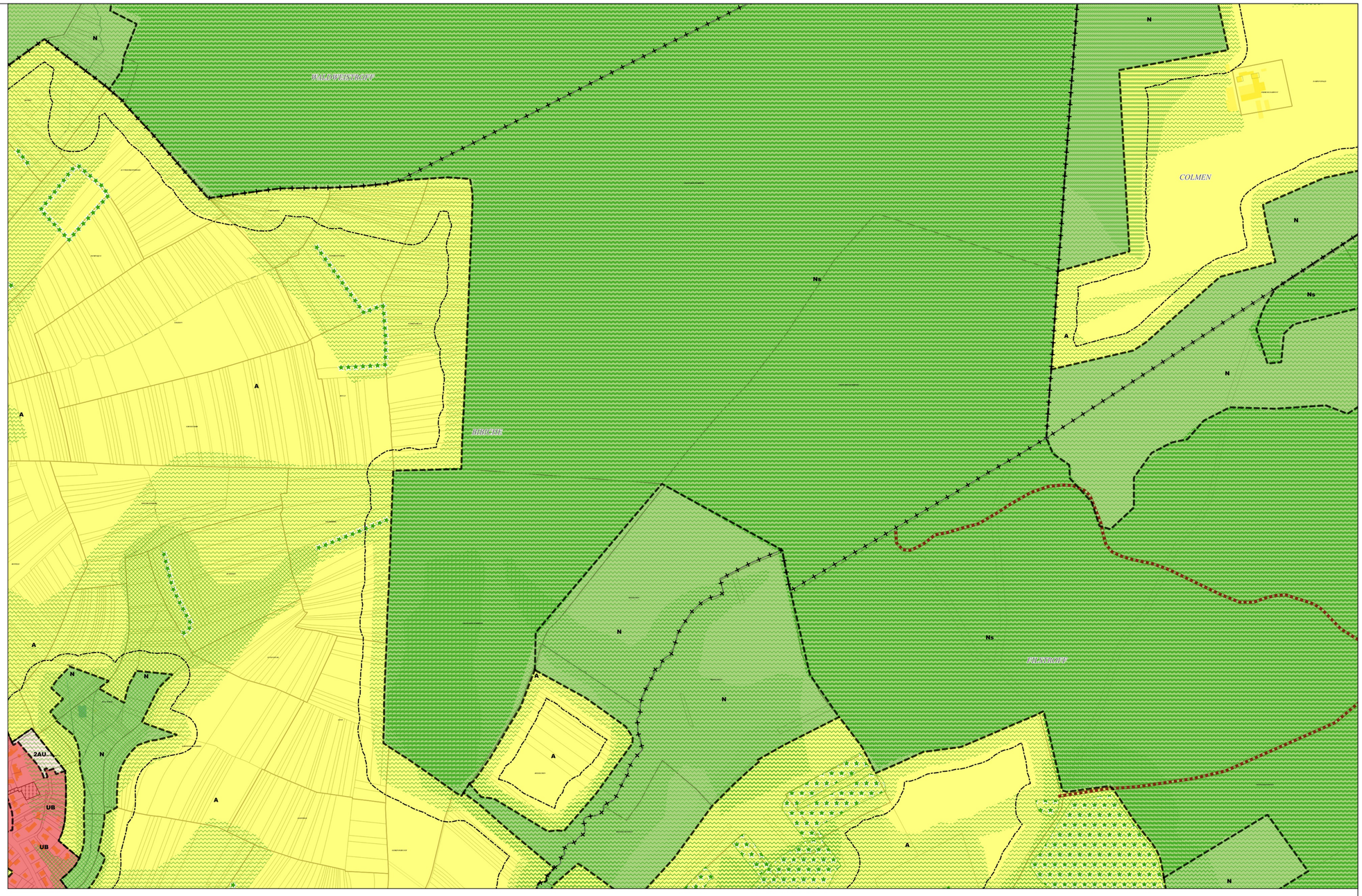

Limites administratives
- Commune
- Zone

Prescriptions surfaciques
- Elément paysager identifié
- OAP thématique TVB
- Continuité écologique

Prescriptions linéaires
- Chemin à conserver
- Recul de 50m autour des bois
- Elément paysager identifié

Département de Moselle

PLUI

ELABORATION DU
PLAN LOCAL D'URBANISME
INTERCOMMUNAL

D

Communauté de communes Bouzonvillois - Trois Frontières

Règlement graphique
Planche au 1/5000e
Filstroff Nord Est

Document conforme à celui annexé
à la délibération du Conseil Communautaire

en date du 16 décembre 2025

approuvant l'élaboration du Plan Local d'Urbanisme Intercommunal

Armel Chabane, le Président

agape LORRAINE NORD
agence d'urbanisme et de développement durable

19/11/2025

Echelle: 1/5000e

0 — 250 — 500 m

N

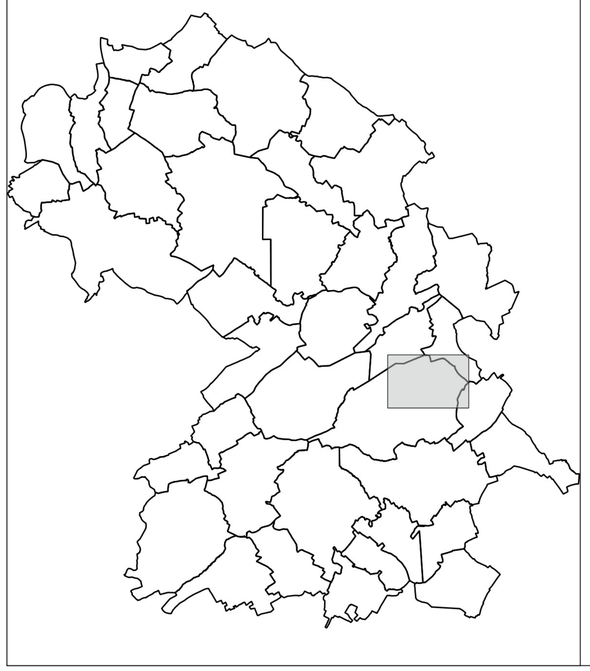

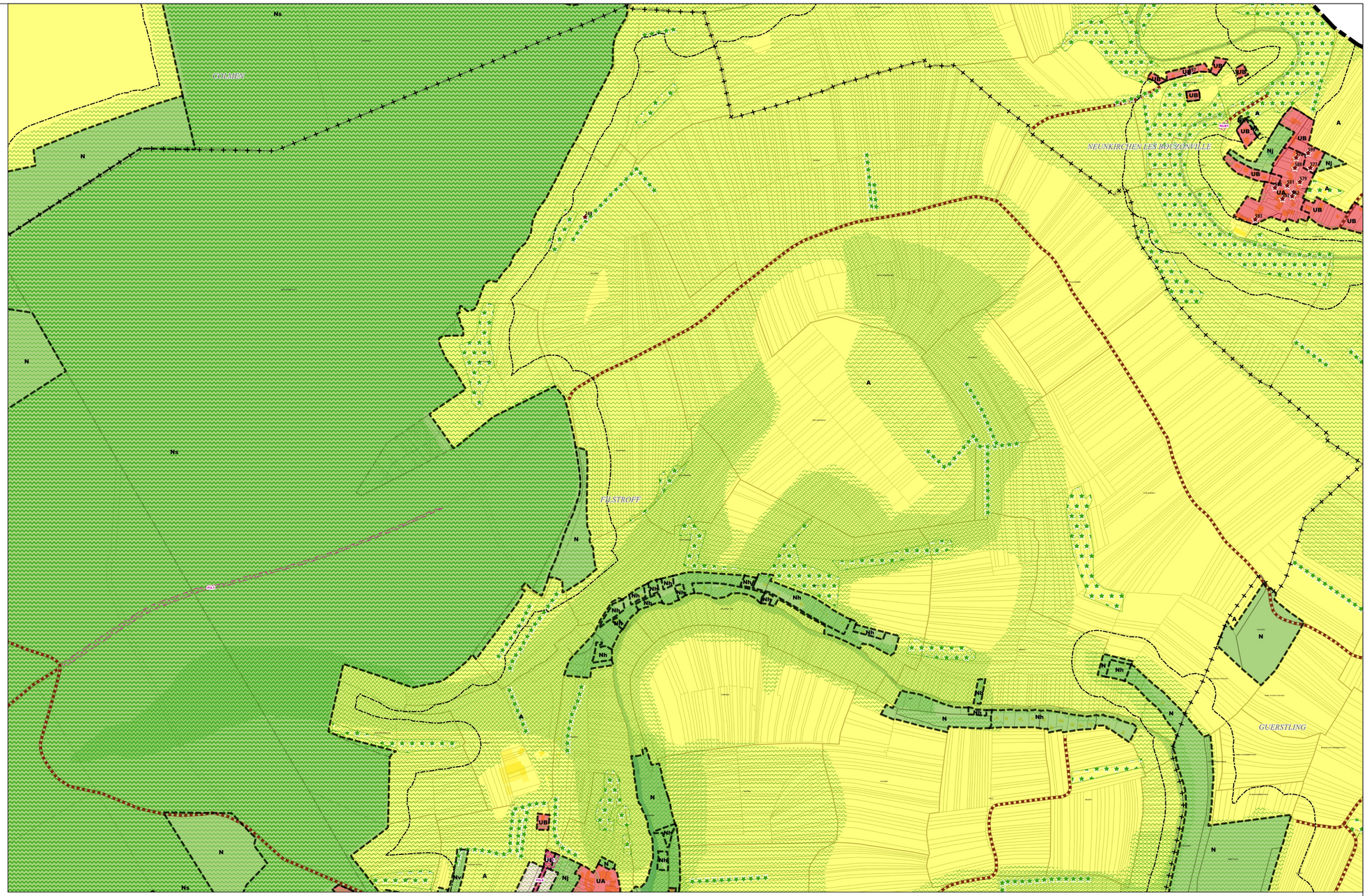

Limites administratives
- Intercommunalité
- Commune
- Zone

Prescriptions surfaciques
- Emplacement réservé
- Elément paysager identifié
- OAP thématique TVB
- Continuité écologique

Prescriptions linéaires
- Chemin à conserver
- Recul de 50m autour des bois
- Elément paysager identifié

Prescriptions ponctuelles
- Elément patrimonial identifié

Emplacements réservés

BENEFICIAIRE	Commune de Filstroff	NUMERO	FIL1	NATURE	Aménagement d'un sentier piétonnier	SURFACE	9166 m²
BENEFICIAIRE	Commune de Filstroff	NUMERO	FIL3	NATURE	Aménagement d'un espace de co-voiturage	SURFACE	1246 m²
BENEFICIAIRE	Commune de Filstroff	NUMERO	FIL4	NATURE	Aménagement d'une voie de contournement	SURFACE	1673 m²

Département de Moselle

PLUI

ELABORATION DU
PLAN LOCAL D'URBANISME
INTERCOMMUNAL

D

Communauté de communes Bouzonvillois - Trois Frontières

Règlement graphique
Planche au 1/5000e
Filstroff Sud Ouest

Document conforme à celui annexé
à la délibération du Conseil Communautaire

en date du 16 décembre 2025

approuvant l'élaboration du Plan Local d'Urbanisme
Intercommunal

Armel Chabane, le Président

19/11/2025

agape LORRAINE NORD
agence d'urbanisme et de développement durable

Echelle: 1/5000e

0 — 250 — 500 m

N

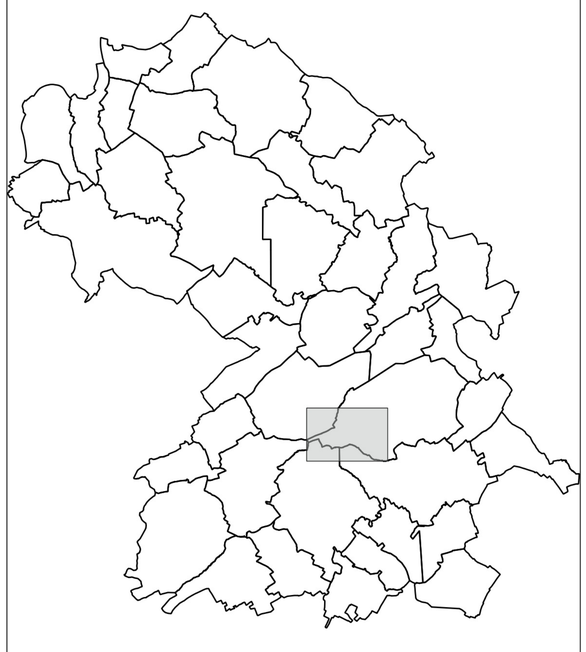

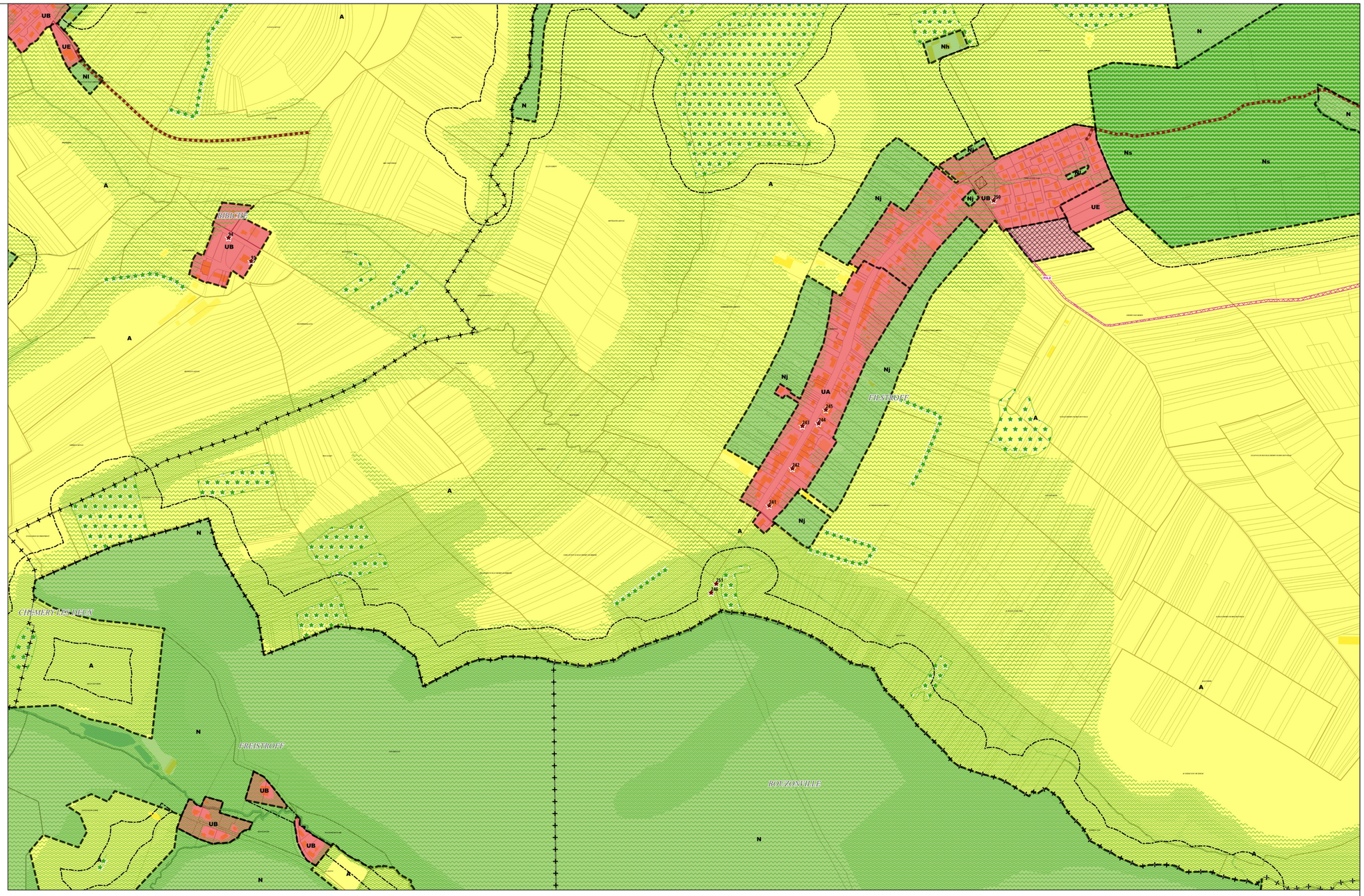

Limites administratives
- Commune
- Zone

Prescriptions surfaciques
- Emplacement réservé
- Elément paysager identifié
- OAP
- OAP thématique TVB
- Continuité écologique

Prescriptions linéaires
- Chemin à conserver
- Recul de 50m autour des bois
- Elément paysager identifié

Prescriptions ponctuelles
- Elément patrimonial identifié

Emplacement réservé

BENEFICIAIRE	Commune de Filstroff	NUMERO	FIL2	NATURE	Aménagement d'une piste cyclable	SURFACE	7339 m²

Département de Moselle

PLUI

ELABORATION DU
PLAN LOCAL D'URBANISME
INTERCOMMUNAL

D

Communauté de communes Bouzonvillois - Trois Frontières

Règlement graphique
Planche au 1/5000e
Filstroff Sud Est

Document conforme à celui annexé
à la délibération du Conseil Communautaire

en date du 16 décembre 2025

approuvant l'élaboration du Plan Local d'Urbanisme
Intercommunal

Armel Chabane, le Président

19/11/2025

agape LORRAINE NORD
agence d'urbanisme et de développement durable

Echelle: 1/5000e

0 — 250 — 500 m

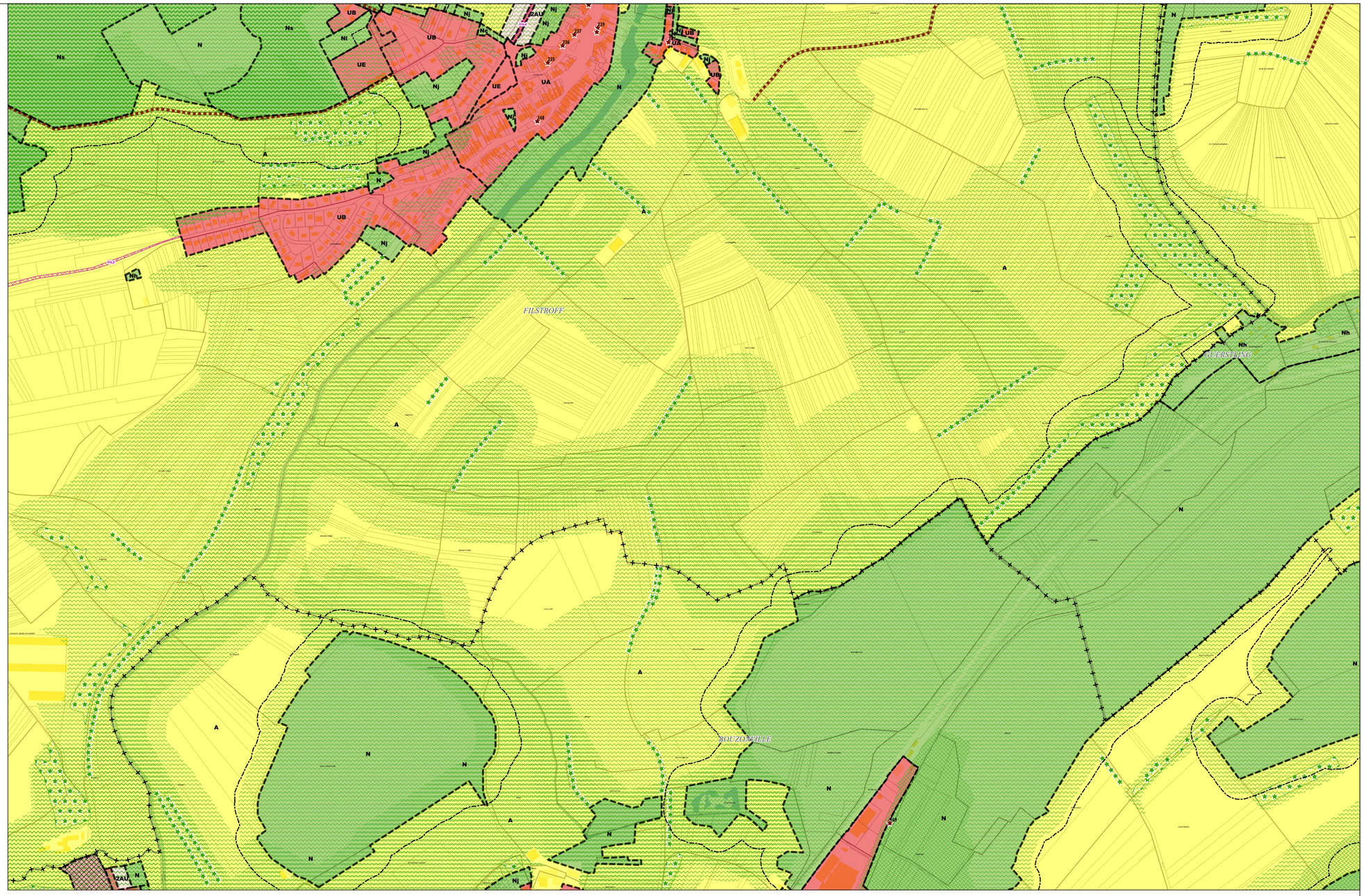

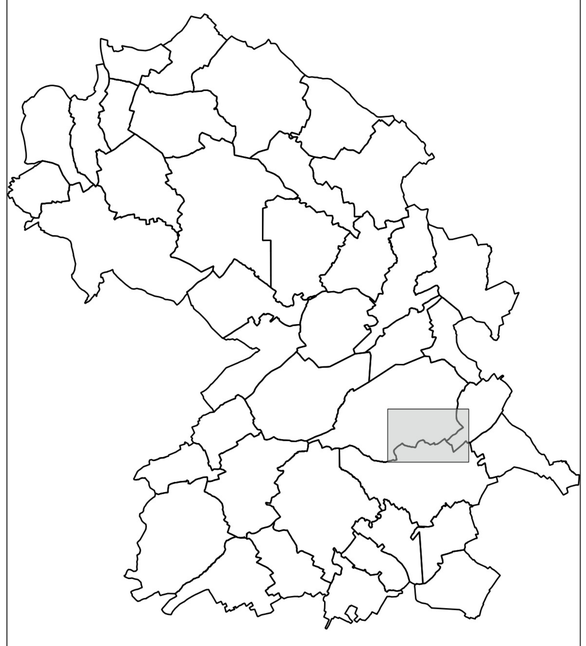

Limites administratives
- Commune
- Zone

Prescriptions surfaciques
- Emplacement réservé
- Elément paysager identifié
- OAP
- OAP thématique TVB
- Continuité écologique

Prescriptions linéaires
- Chemin à conserver
- Recul de 50m autour des bois
- Elément paysager identifié

Prescriptions ponctuelles
- Elément patrimonial identifié

Emplacement réservé

BENEFICIAIRE	Commune de Filstroff	NUMERO	FIL2	NATURE	Aménagement d'une piste cyclable	SURFACE	7339 m²
BENEFICIAIRE	Commune de Filstroff	NUMERO	FIL4	NATURE	Aménagement d'une voie de contournement	SURFACE	1673 m²

Département de Moselle

PLUI

ELABORATION DU
PLAN LOCAL D'URBANISME
INTERCOMMUNAL

D

Communauté de communes Bouzonvillois - Trois Frontières

Règlement graphique
Planche au 1/5000e
Filstroff Nord Ouest Risques

Document conforme à celui annexé
à la délibération du Conseil Communautaire

en date du 16 décembre 2025

approuvant l'élaboration du Plan Local d'Urbanisme
Intercommunal

Armel Chabane, le Président

25/09/2026

Echelle: 1/5000e

0 250 500 m



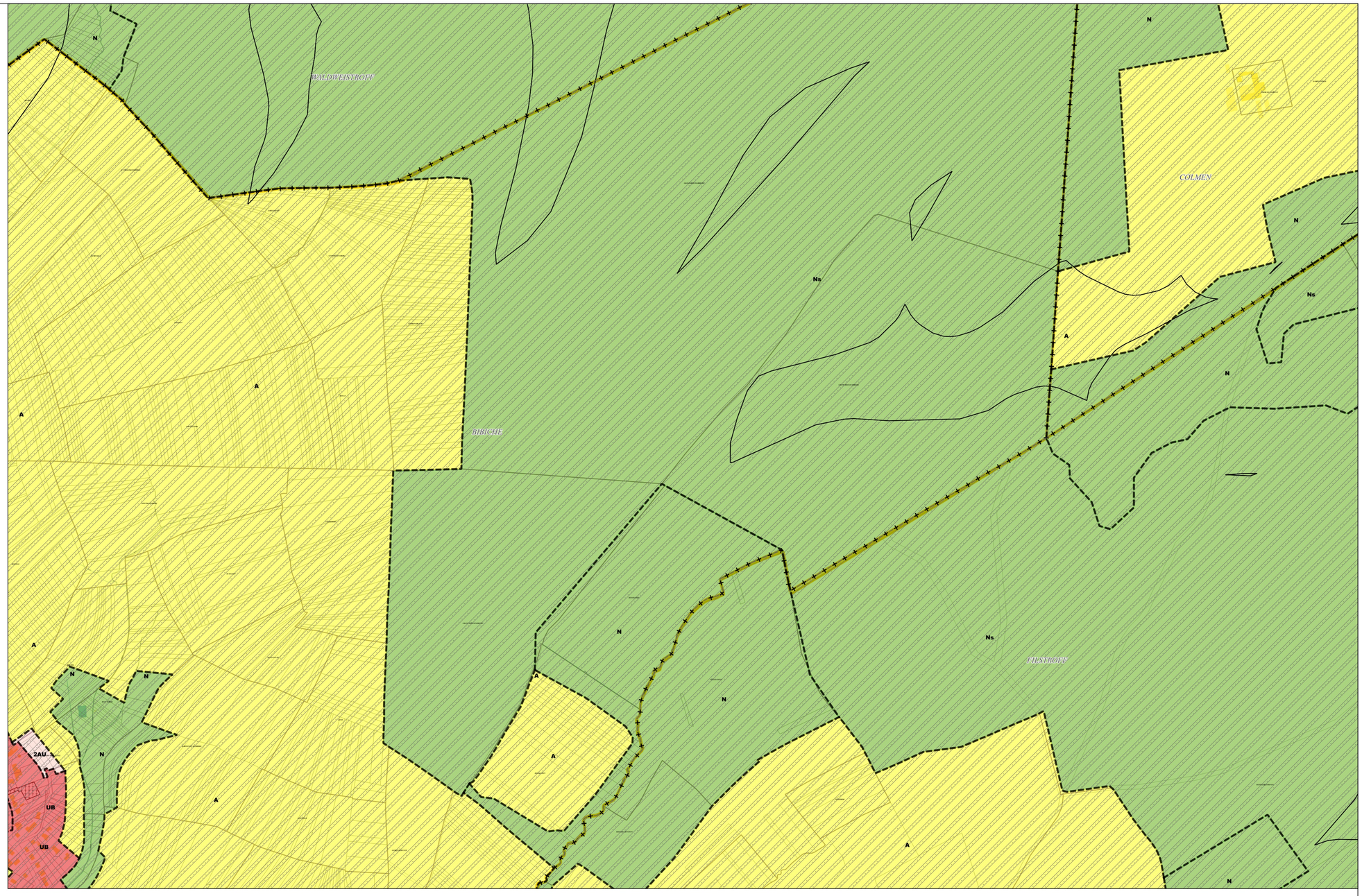

Limites administratives
- Commune
- Zone

Prescriptions surfaciques
- Retrait-Gonflement des argiles

Les trames de risques figurent uniquement à titre informatif.
Elles ne se substituent pas aux documents officiels des différents organismes et gestionnaires annexés au PLUi

Département de Moselle

PLUI

ELABORATION DU
PLAN LOCAL D'URBANISME
INTERCOMMUNAL

D

Communauté de communes Bouzonvillois - Trois Frontières

Règlement graphique
Planche au 1/5000e
Filstroff Nord Est Risques

Document conforme à celui annexé
à la délibération du Conseil Communautaire

en date du 16 décembre 2025

approuvant l'élaboration du Plan Local d'Urbanisme
Intercommunal

Armel Chabane, le Président

25/09/2026

agape LORRAINE NORD
agence d'urbanisme et de développement durable

Echelle: 1/5000e

0 — 250 — 500 m

N

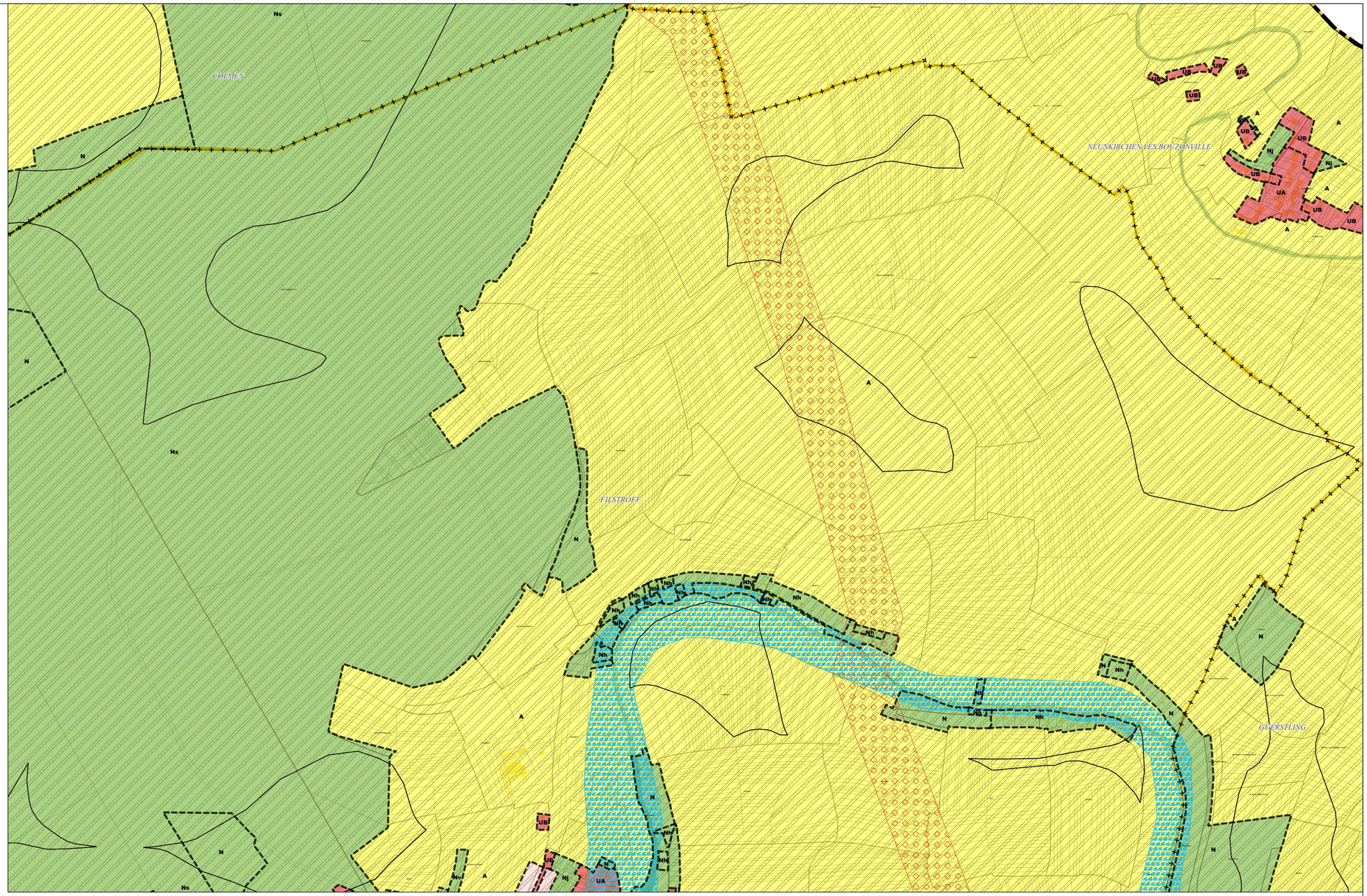



Limites administratives
- Intercommunalité
- Commune
- Zone

Prescriptions surfaciques
- Retrait-Gonflement des argiles
- Atlas des zones inondables
- Canalisation de gaz

Les trames de risques figurent uniquement à titre informatif.
Elles ne se substituent pas aux documents officiels des différents organismes et gestionnaires annexés au PLUi

Département de Moselle

PLUI

ELABORATION DU
PLAN LOCAL D'URBANISME
INTERCOMMUNAL

D

Communauté de communes Bouzonvillois - Trois Frontières

Règlement graphique
Planche au 1/5000e
Filstroff Sud Ouest Risques

Document conforme à celui annexé
à la délibération du Conseil Communautaire

en date du 16 décembre 2025

approuvant l'élaboration du Plan Local d'Urbanisme
Intercommunal

Armel Chabane, le Président

25/09/2026

agape LORRAINE NORD
agence d'urbanisme et de développement durable

Echelle: 1/5000e

0 250 500 m

N

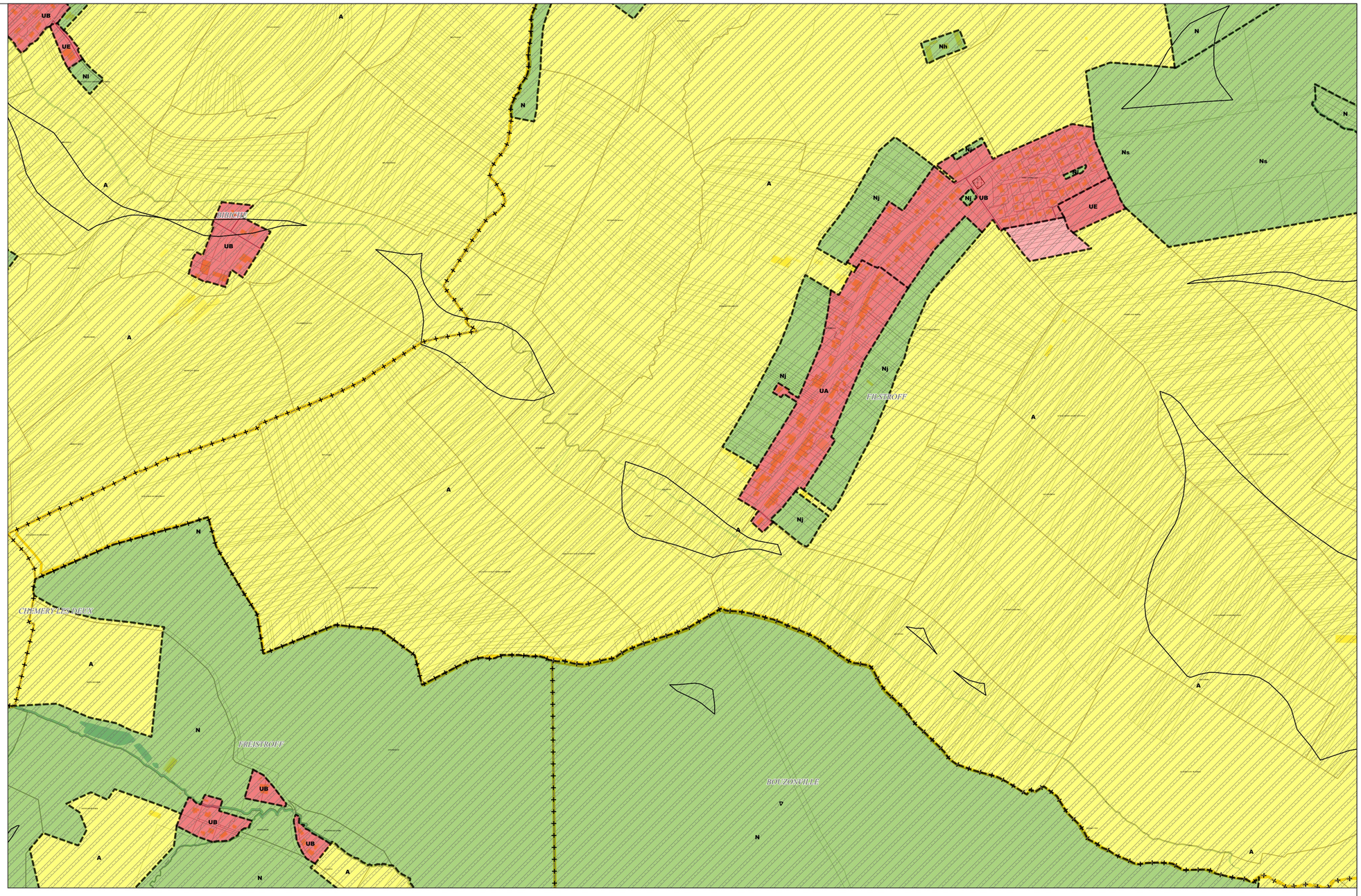



Limites administratives
- Commune
- Zone

Prescriptions surfaciques
- Retrait-Gonflement des argiles

Les trames de risques figurent uniquement à titre informatif.
Elles ne se substituent pas aux documents officiels des différents organismes et gestionnaires annexés au PLUi

Département de Moselle

PLUI

ELABORATION DU
PLAN LOCAL D'URBANISME
INTERCOMMUNAL

D

Communauté de communes Bouzonvillois - Trois Frontières

Règlement graphique
Planche au 1/5000e
Filstroff Sud Est Risques

Document conforme à celui annexé
à la délibération du Conseil Communautaire

en date du 16 décembre 2025

approuvant l'élaboration du Plan Local d'Urbanisme
Intercommunal

Armel Chabane, le Président

25/09/2026

agape LORRAINE NORD
agence d'urbanisme et de développement durable

Echelle: 1/5000e

0 250 500 m

N

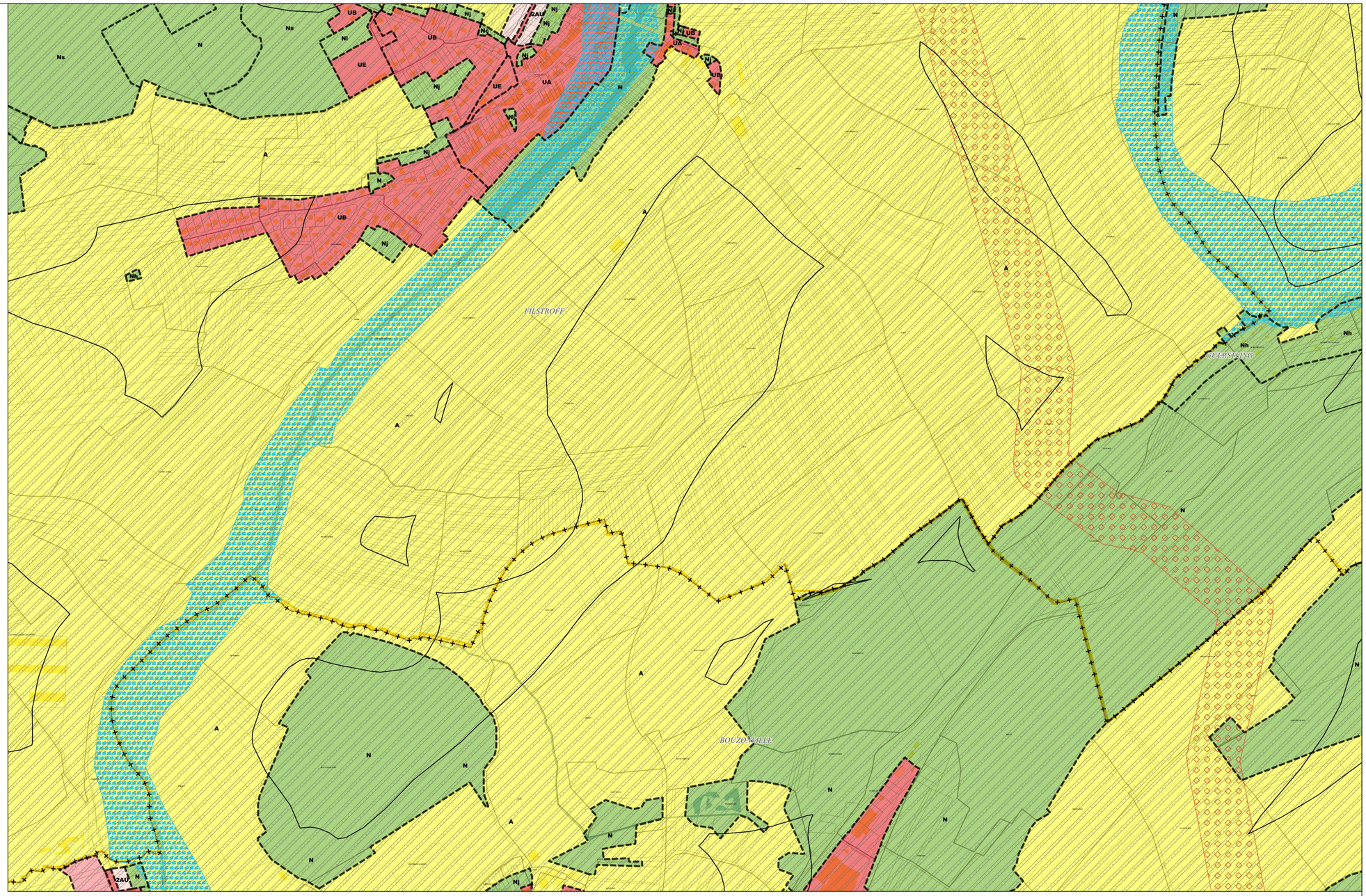



Limites administratives
- Commune
- Zone

Prescriptions surfaciques
- Retrait-Gonflement des argiles
- Atlas des zones inondables
- Canalisation de gaz

Les trames de risques figurent uniquement à titre informatif.
Elles ne se substituent pas aux documents officiels des différents organismes et gestionnaires annexés au PLUi