Département de Moselle

PLUI

ELABORATION DU
PLAN LOCAL D'URBANISME
INTERCOMMUNAL

D

Communauté de communes Bouzonvillois - Trois Frontières

COMMUNAUTE DE COMMUNES BOUZONVILLOIS TROIS FRONTIERES 57320

Règlement graphique
Planche au 1/2000e
Grindorff-Bizing Ouest: Bizing

Document conforme à celui annexé
à la délibération du Conseil Communautaire

en date du 16 décembre 2025

approuvant l'élaboration du Plan Local d'Urbanisme Intercommunal

Armel Chabane, le Président

agape LORRAINE NORD
agence d'urbanisme et de développement durable

17/11/2025

Echelle: 1/2000e

0 100 200 m

N

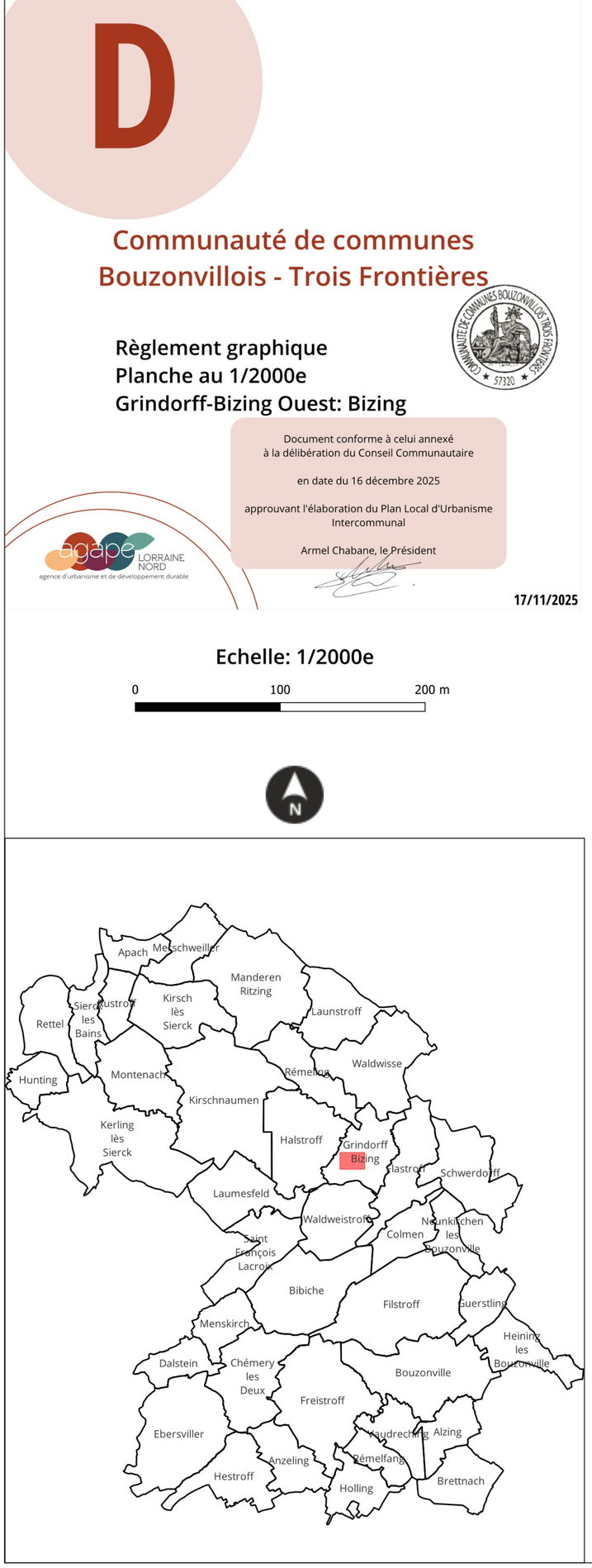

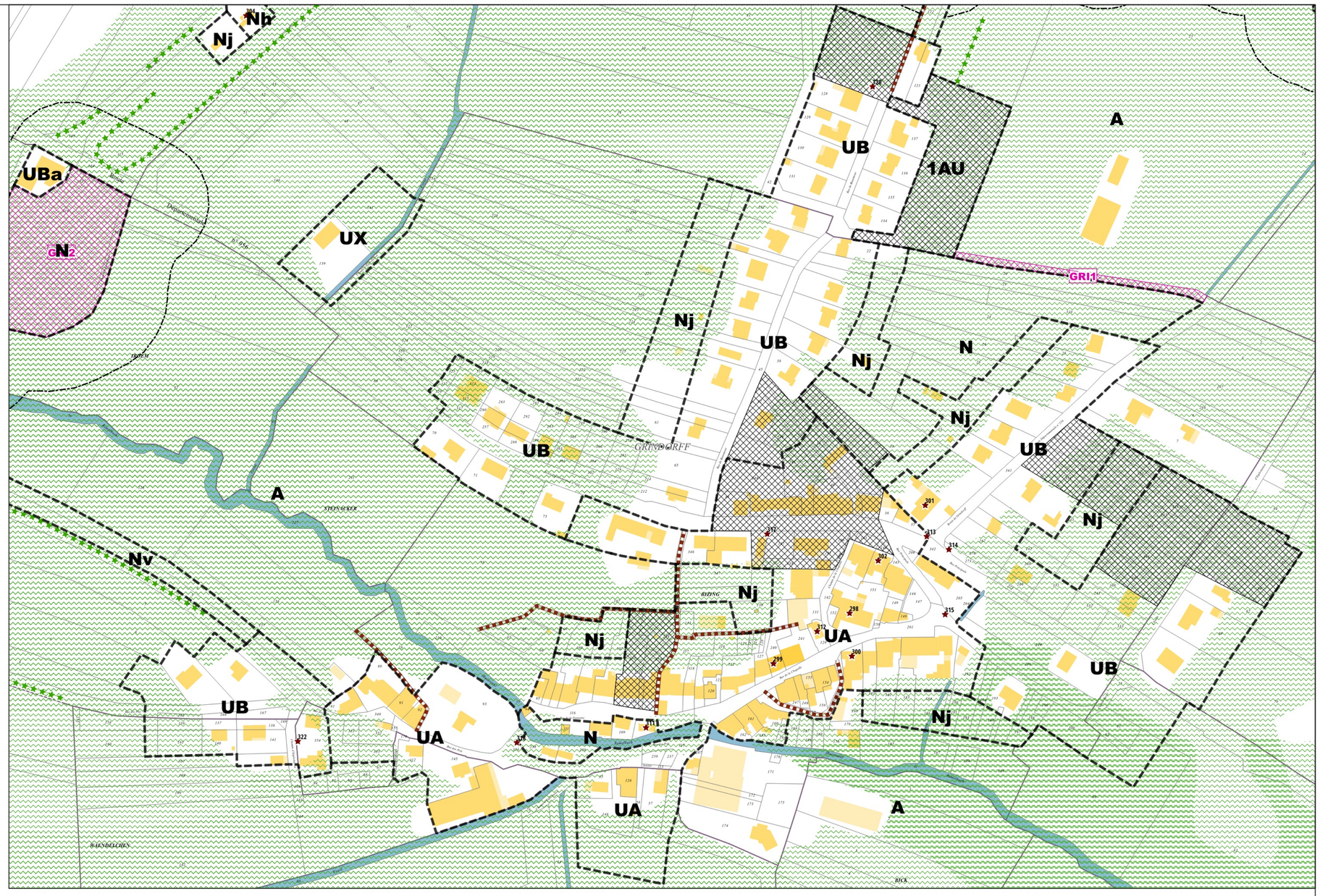

Limites administratives

- Zone

Prescriptions surfaciques

- Emplacement réservé
- OAP
- OAP thématique TVB

Prescriptions linéaires

- Chemin à conserver
- Recul
- Elément paysager identifié

Prescriptions ponctuelles

- Elément patrimonial identifié

Emplacements réservés

BENEFICIAIRE	Commune de Grindorff-Bizing	NUMERO	GRI2	Aménagement d'un espace concourant à la continuité écologique	SURFACE	26651 m²
BENEFICIAIRE	Commune de Grindorff-Bizing	NUMERO	GRI1	Aménagement d'un sentier piétonnier	SURFACE	1103 m²

Département de Moselle

PLUI

ELABORATION DU
PLAN LOCAL D'URBANISME
INTERCOMMUNAL

D

Communauté de communes Bouzonvillois - Trois Frontières

Règlement graphique
Planche au 1/2000e
Grindorff-Bizing Est: Grindorff

Document conforme à celui annexé
à la délibération du Conseil Communautaire

en date du 16 décembre 2025

approuvant l'élaboration du Plan Local d'Urbanisme Intercommunal

Armel Chabane, le Président

agape LORRAINE NORD
agence d'urbanisme et de développement durable

17/11/2025

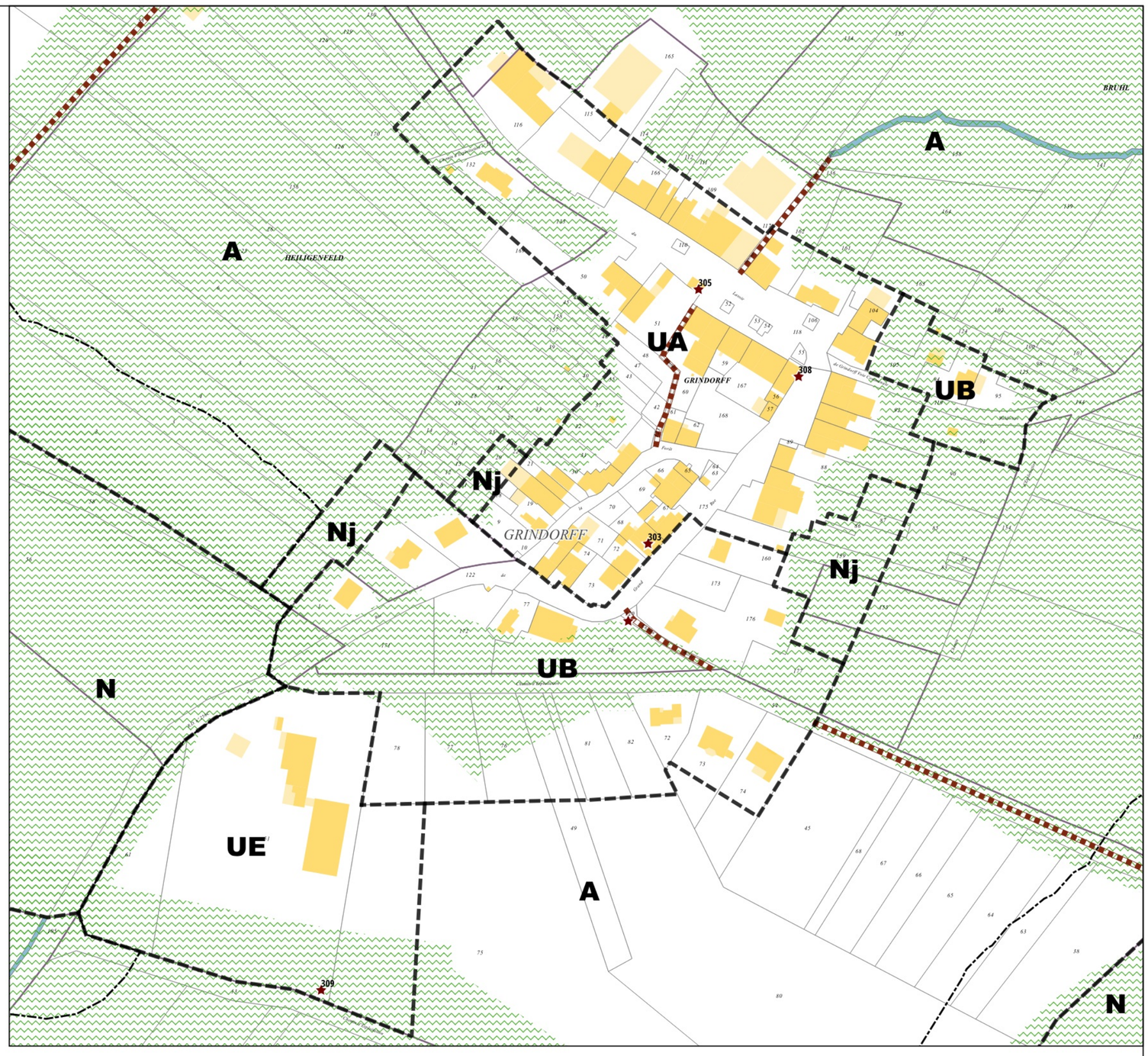

Echelle: 1/2000e

0 100 200 m

Limites administratives

Zone

Prescriptions linéaires

Chemin à conserver

Recul

Prescriptions ponctuelles

Elément patrimonial identifié

Prescriptions surfaciques

OAP thématique TVB



Département de Moselle

PLUI

ELABORATION DU
PLAN LOCAL D'URBANISME
INTERCOMMUNAL

D

Communauté de communes Bouzonvillois - Trois Frontières

COMMUNAUTE DE COMMUNES BOUZONVILLOIS TROIS FRONTIERES 57320

Règlement graphique
Planche au 1/5000e
Grindorff-Bizing Ouest

Document conforme à celui annexé
à la délibération du Conseil Communautaire

en date du 16 décembre 2025

approuvant l'élaboration du Plan Local d'Urbanisme
Intercommunal

Armel Chabane, le Président

agape LORRAINE NORD
agence d'urbanisme et de développement durable

19/11/2025

Echelle: 1/5000e

0 250 500 m

N



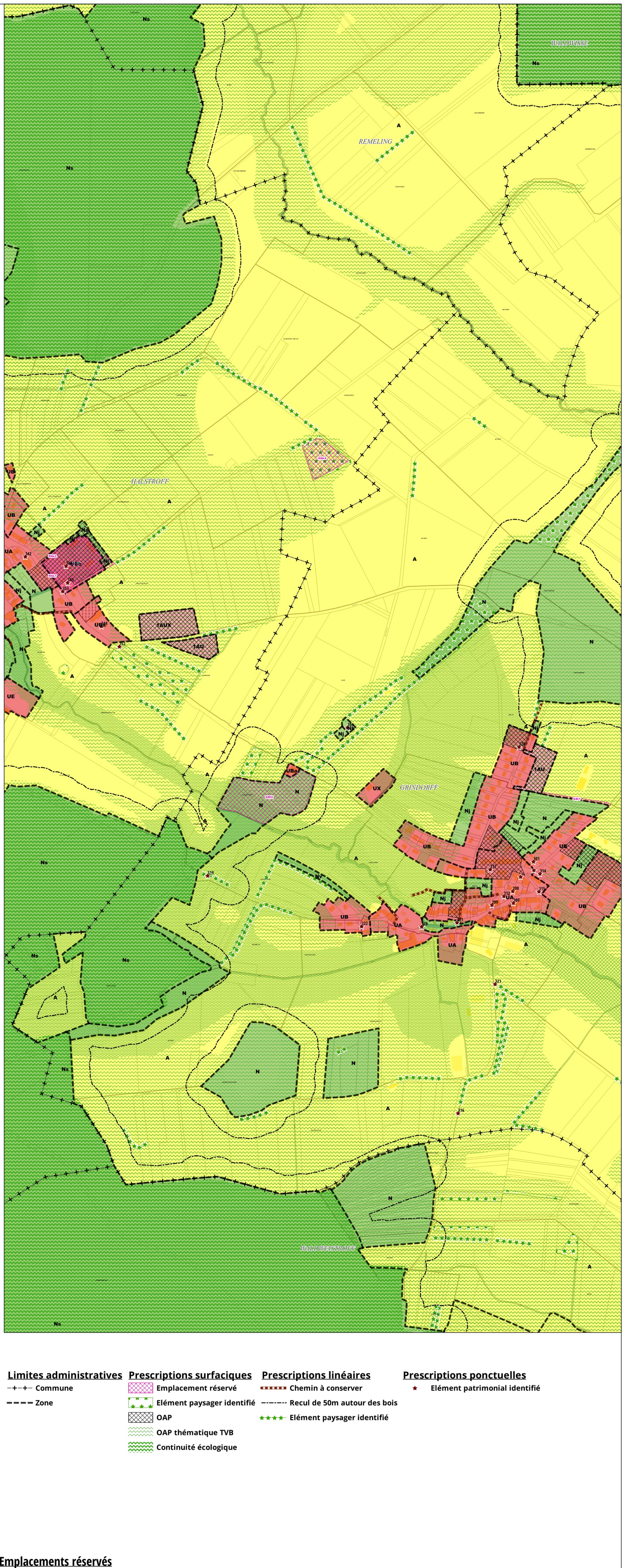

Limites administratives
- Commune
- Zone

Prescriptions surfaciques
- Emplacement réservé
- Elément paysager identifié
- OAP
- OAP thématique TVB
- Continuité écologique

Prescriptions linéaires
- Chemin à conserver
- Recul de 50m autour des bois
- Elément paysager identifié

Prescriptions ponctuelles
- Elément patrimonial identifié

Emplacements réservés

BENEFICIAIRE	Commune de Grindorff-Bizing	NUMERO	GRI1	NATURE	Aménagement d'un sentier piétonnier	SURFACE	1103 m²
BENEFICIAIRE	Commune de Grindorff-Bizing	NUMERO	GRI2	NATURE	Aménagement d'un espace concourant à la continuité écologique	SURFACE	26651 m²

Département de Moselle

PLUI

ELABORATION DU
PLAN LOCAL D'URBANISME
INTERCOMMUNAL

D

Communauté de communes Bouzonvillois - Trois Frontières

Règlement graphique
Planche au 1/5000e
Grindorff-Bizing Est

Document conforme à celui annexé
à la délibération du Conseil Communautaire

en date du 16 décembre 2025

approuvant l'élaboration du Plan Local d'Urbanisme
Intercommunal

Armel Chabane, le Président

agape LORRAINE NORD
agence d'urbanisme et de développement durable

19/11/2025

Echelle: 1/5000e

0 250 500 m

N

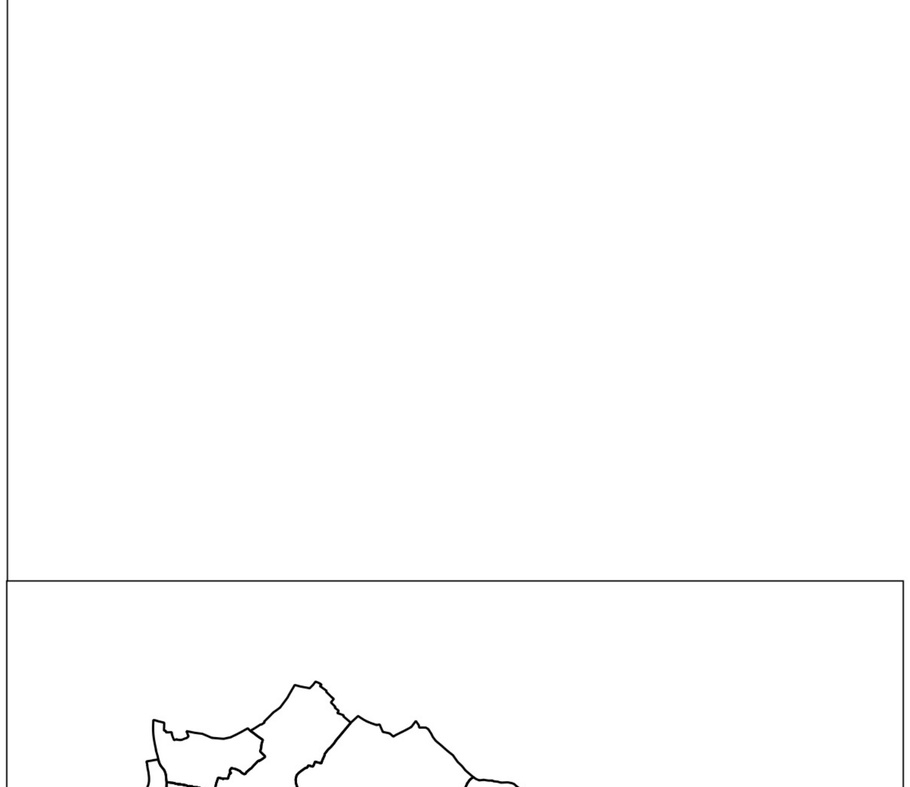

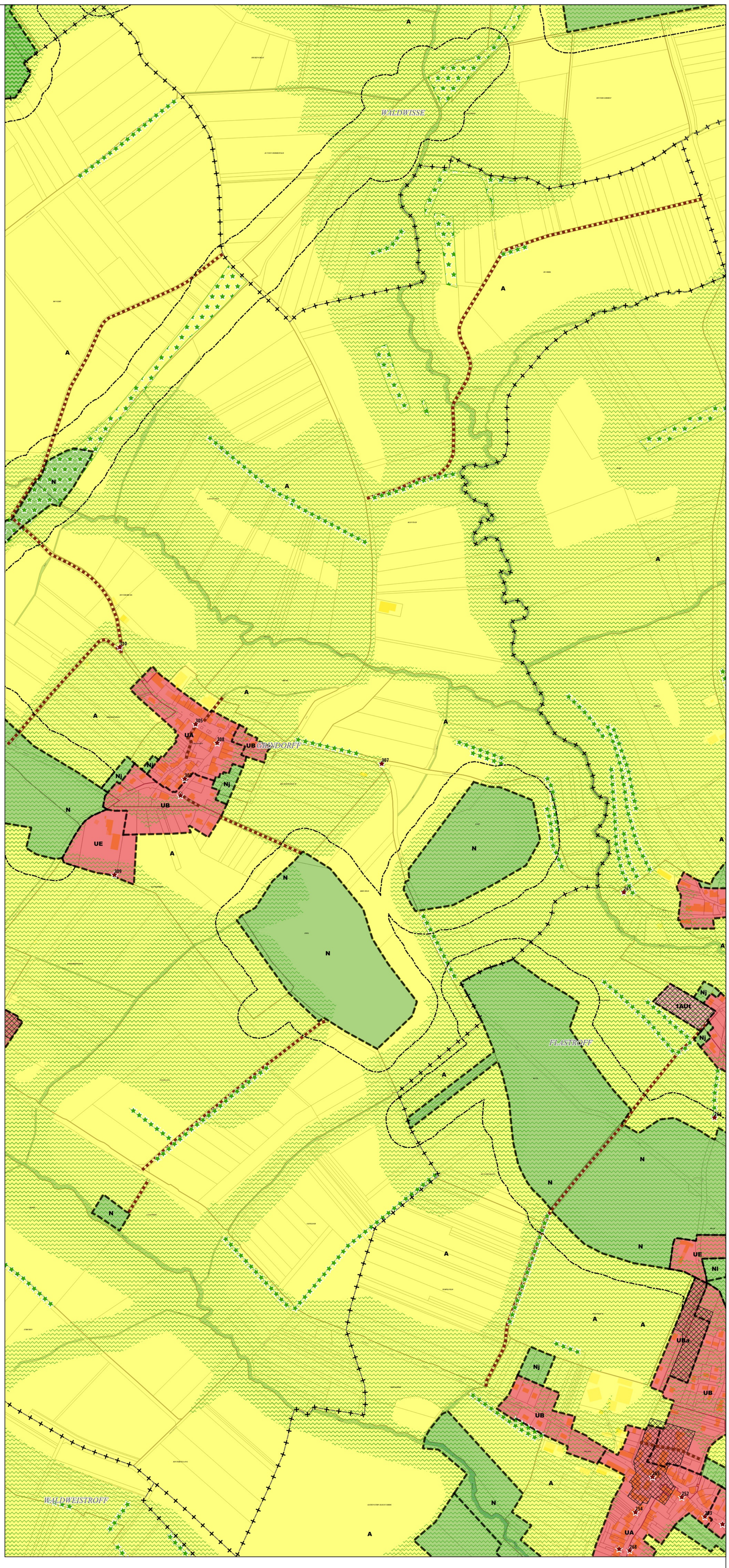

Limites administratives
- Commune
- Zone

Prescriptions surfaciques
- Elément paysager identifié
- OAP
- OAP thématique TVB
- Continuité écologique

Prescriptions linéaires
- Chemin à conserver
- Recul de 50m autour des bois
- Elément paysager identifié

Prescriptions ponctuelles
- Elément patrimonial identifié

Département de Moselle

PLUI

ELABORATION DU
PLAN LOCAL D'URBANISME
INTERCOMMUNAL

D

Communauté de communes Bouzonvillois - Trois Frontières

COMMUNAUTE DE COMMUNES BOUZONVILLOIS TROIS FRONTIERES 57320

Règlement graphique
Planche au 1/5000e
Grindorff-Bizing Ouest Risques

Document conforme à celui annexé
à la délibération du Conseil Communautaire

en date du 16 décembre 2025

approuvant l'élaboration du Plan Local d'Urbanisme
Intercommunal

Armel Chabane, le Président

agape LORRAINE NORD
agence d'urbanisme et de développement durable

25/09/2026

Echelle: 1/5000e

0 250 500 m

N



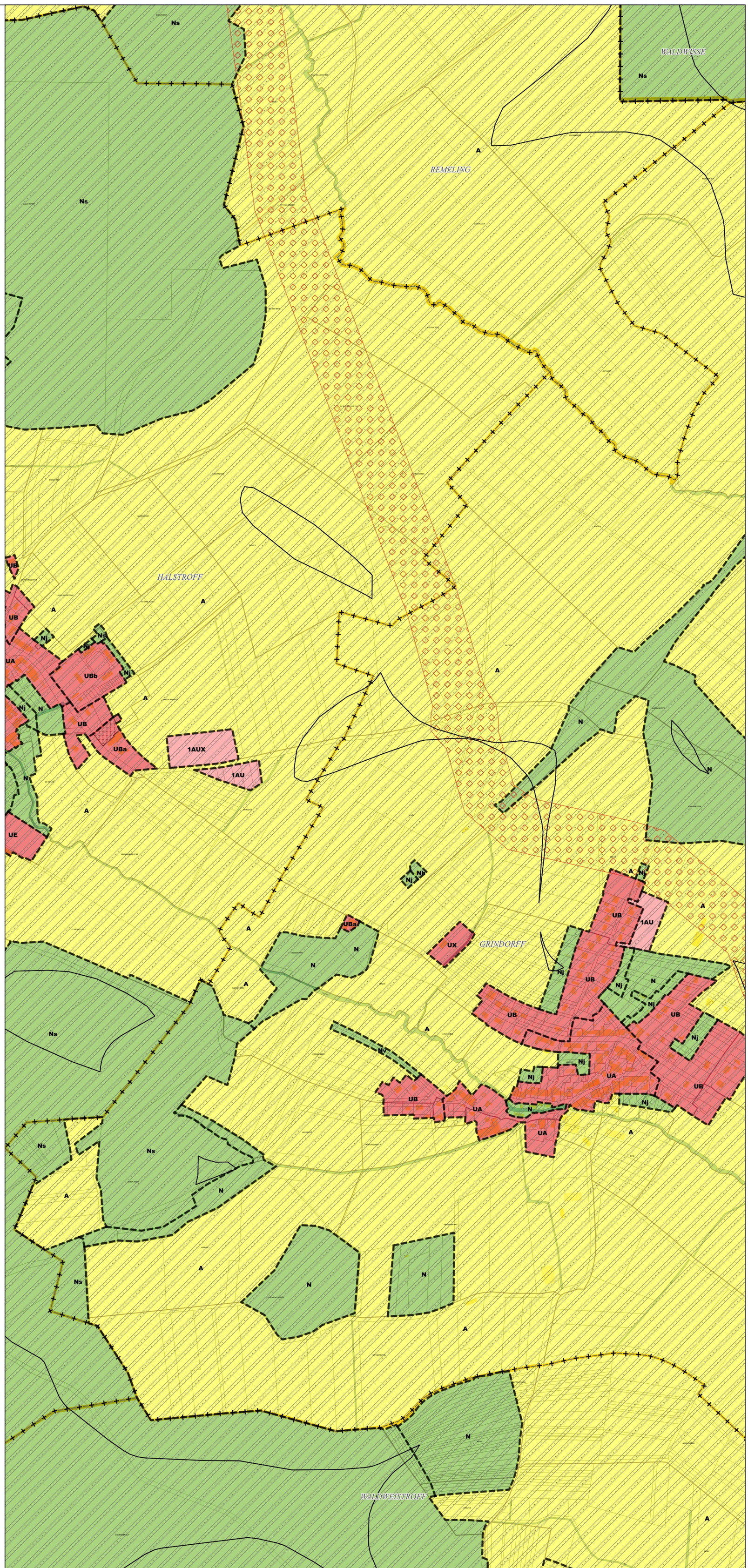

Limites administratives

−+−+− Commune

– – – – Zone

Prescriptions surfaciques

Retrait-Gonflement des argiles

Canalisation de gaz

Les trames de risques figurent uniquement à titre informatif.
Elles ne se substituent pas aux documents officiels des différents organismes et gestionnaires annexés au PLUi

Département de Moselle

PLUI

ELABORATION DU
PLAN LOCAL D'URBANISME
INTERCOMMUNAL

D

Communauté de communes Bouzonvillois - Trois Frontières

COMMUNAUTE DE COMMUNES BOUZONVILLOIS TROIS FRONTIERES 57320

Règlement graphique
Planche au 1/5000e
Grindorff-Bizing Est Risques

Document conforme à celui annexé
à la délibération du Conseil Communautaire

en date du 16 décembre 2025

approuvant l'élaboration du Plan Local d'Urbanisme Intercommunal

Armel Chabane, le Président

agape LORRAINE NORD
agence d'urbanisme et de développement durable

25/09/2026

Echelle: 1/5000e

0 — 250 — 500 m

N



Limites administratives

- Commune
- Zone

Prescriptions surfaciques

- Retrait-Gonflement des argiles
- Canalisation de gaz

Les trames de risques figurent uniquement à titre informatif.
Elles ne se substituent pas aux documents officiels des différents organismes et gestionnaires annexés au PLUi