Département de Moselle

PLUI

ELABORATION DU
PLAN LOCAL D'URBANISME
INTERCOMMUNAL

D

Communauté de communes Bouzonvillois - Trois Frontières

Règlement graphique
Planche au 1/2000e
Guerstling

Document conforme à celui annexé
à la délibération du Conseil Communautaire

en date du 16 décembre 2025

approuvant l'élaboration du Plan Local d'Urbanisme Intercommunal

Armel Chabane, le Président

17/11/2025

agape LORRAINE NORD
agence d'urbanisme et de développement durable

Echelle: 1/2000e

0 100 200 m



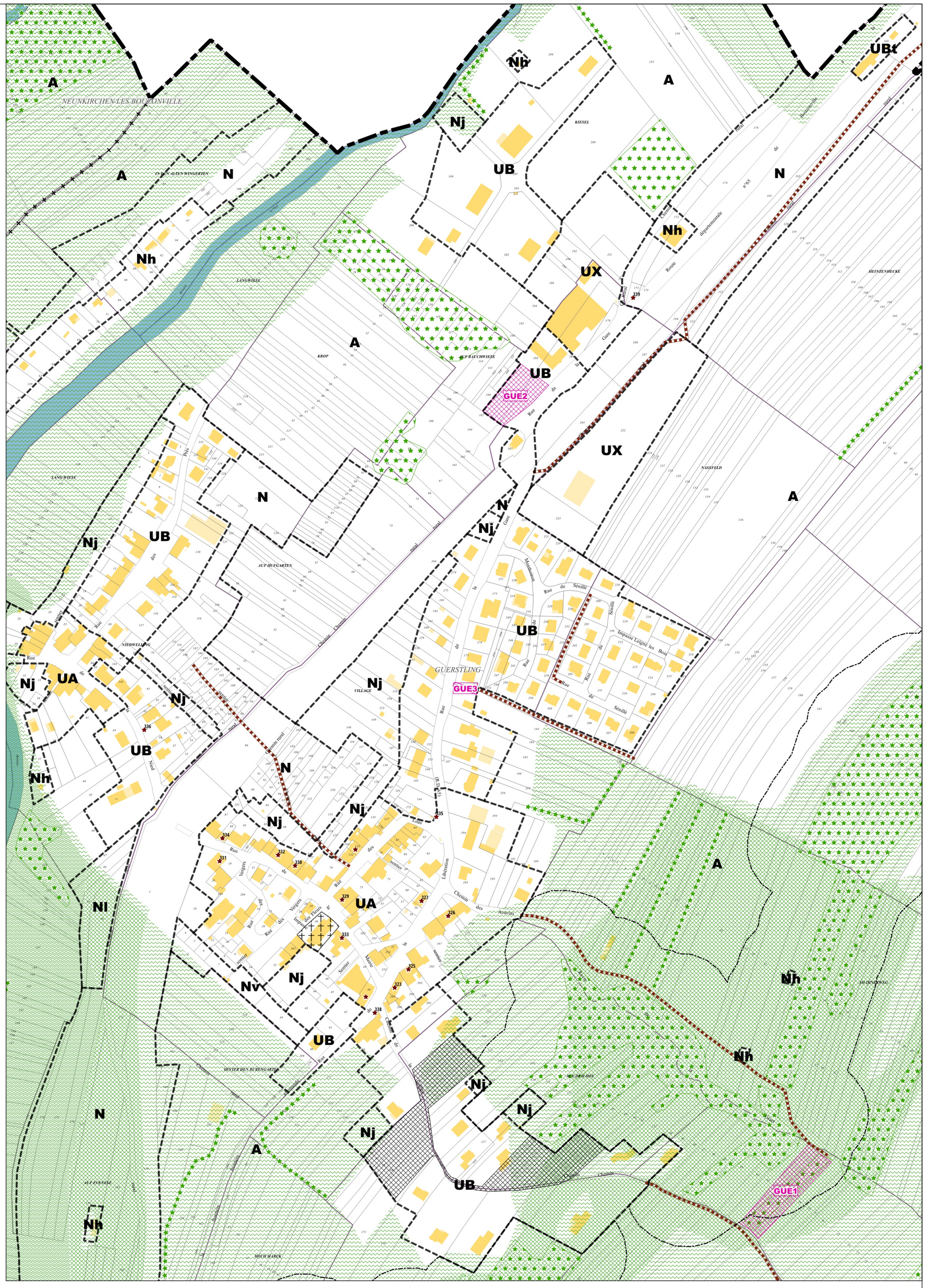

Limites administratives

- Intercommunalité
- Commune
- Zone

Prescriptions surfaciques

- Emplacement réservé
- Elément paysager identifié
- OAP
- OAP thématique TVB

Prescriptions linéaires

- Chemin à conserver
- Recul
- Elément paysager identifié

Prescriptions ponctuelles

- Elément patrimonial identifié

Emplacements réservés

BENEFICIAIRE	Commune de Guerstling	NUMERO	GUE3	Prolongement du chemin existant	SURFACE	115 m²
BENEFICIAIRE	Commune de Guerstling	NUMERO	GUE2	Aménagement paysager d'entrée de ville	SURFACE	2014 m²
BENEFICIAIRE	Commune de Guerstling	NUMERO	GUE1	Aménagement d'un espace concourant à la continuité écologique et création d'un sentier piétonnier	SURFACE	2966 m²

Département de Moselle

PLUI

ELABORATION DU
PLAN LOCAL D'URBANISME
INTERCOMMUNAL

D

Communauté de communes Bouzonvillois - Trois Frontières

Règlement graphique
Planche au 1/5000e
Guerstling

Document conforme à celui annexé
à la délibération du Conseil Communautaire

en date du 16 décembre 2025

approuvant l'élaboration du Plan Local d'Urbanisme
Intercommunal

Armel Chabane, le Président

19/11/2025

agape LORRAINE NORD
agence d'urbanisme et de développement durable

Echelle: 1/5000e

0 250 500 m



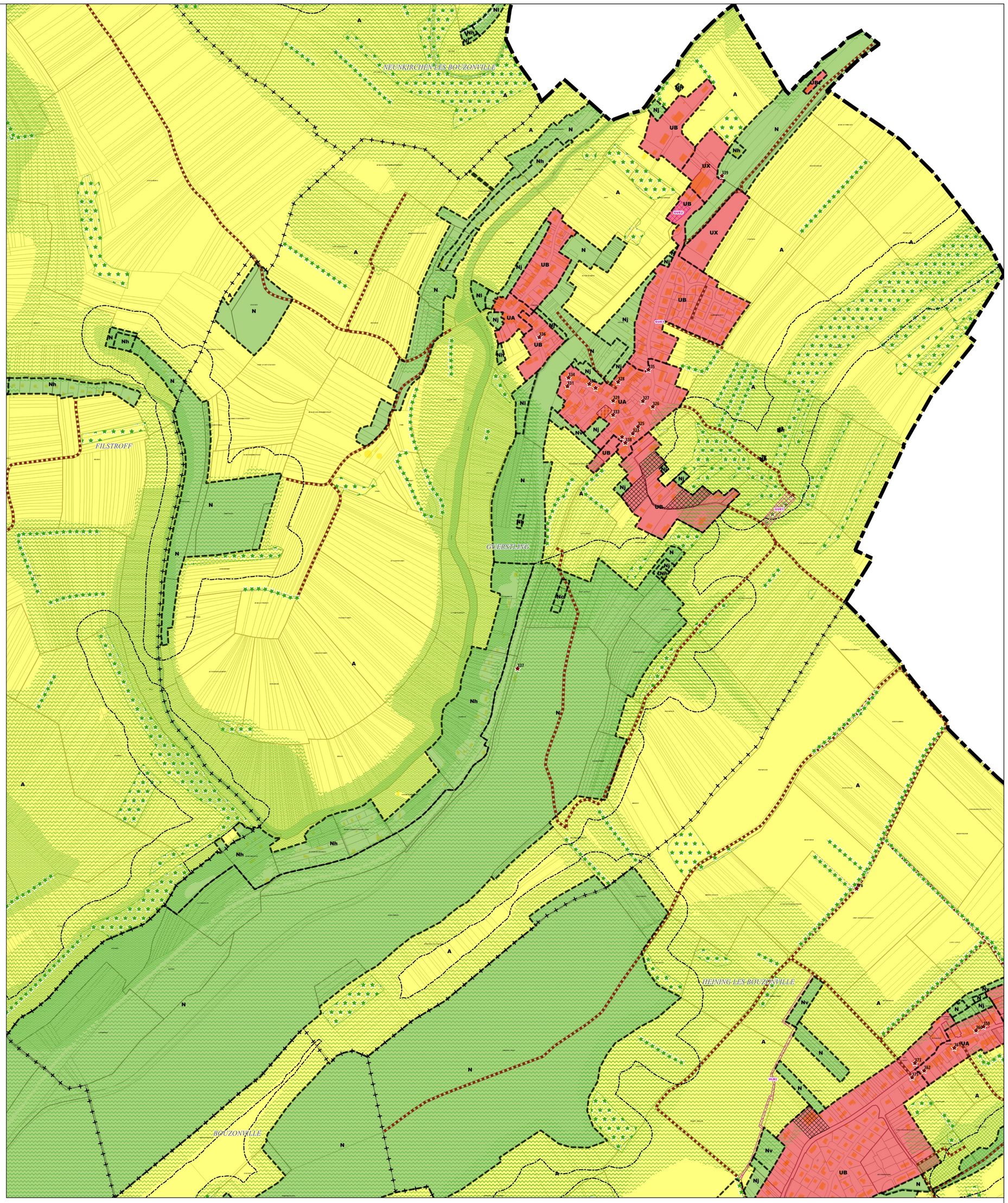

Limites administratives
- Intercommunalité
- Commune
- Zone

Prescriptions surfaciques
- Emplacement réservé
- Elément paysager identifié
- OAP
- OAP thématique TVB

Prescriptions linéaires
- Chemin à conserver
- Recul de 50m autour des bois
- Elément paysager identifié

Prescriptions ponctuelles
- Elément patrimonial identifié

Emplacements réservés

BENEFICIAIRE	Commune de Guerstling	NUMERO	GUE1	NATURE	Aménagement d'un espace concourant à la continuité écologique et création d'un sentier piétonnier	SURFACE	2966 m²
BENEFICIAIRE	Commune de Guerstling	NUMERO	GUE2	NATURE	Aménagement paysager d'entrée de ville	SURFACE	2014 m²
BENEFICIAIRE	Commune de Guerstling	NUMERO	GUE3	NATURE	Prolongement du chemin existant	SURFACE	115 m²

Département de Moselle

PLUI

ELABORATION DU
PLAN LOCAL D'URBANISME
INTERCOMMUNAL

D

Communauté de communes Bouzonvillois - Trois Frontières

Règlement graphique
Planche au 1/5000e
Guerstling Risques

Document conforme à celui annexé
à la délibération du Conseil Communautaire

en date du 16 décembre 2025

approuvant l'élaboration du Plan Local d'Urbanisme Intercommunal

Armel Chabane, le Président

25/09/2026

agape LORRAINE NORD
agence d'urbanisme et de développement durable

Echelle: 1/5000e

0 250 500 m

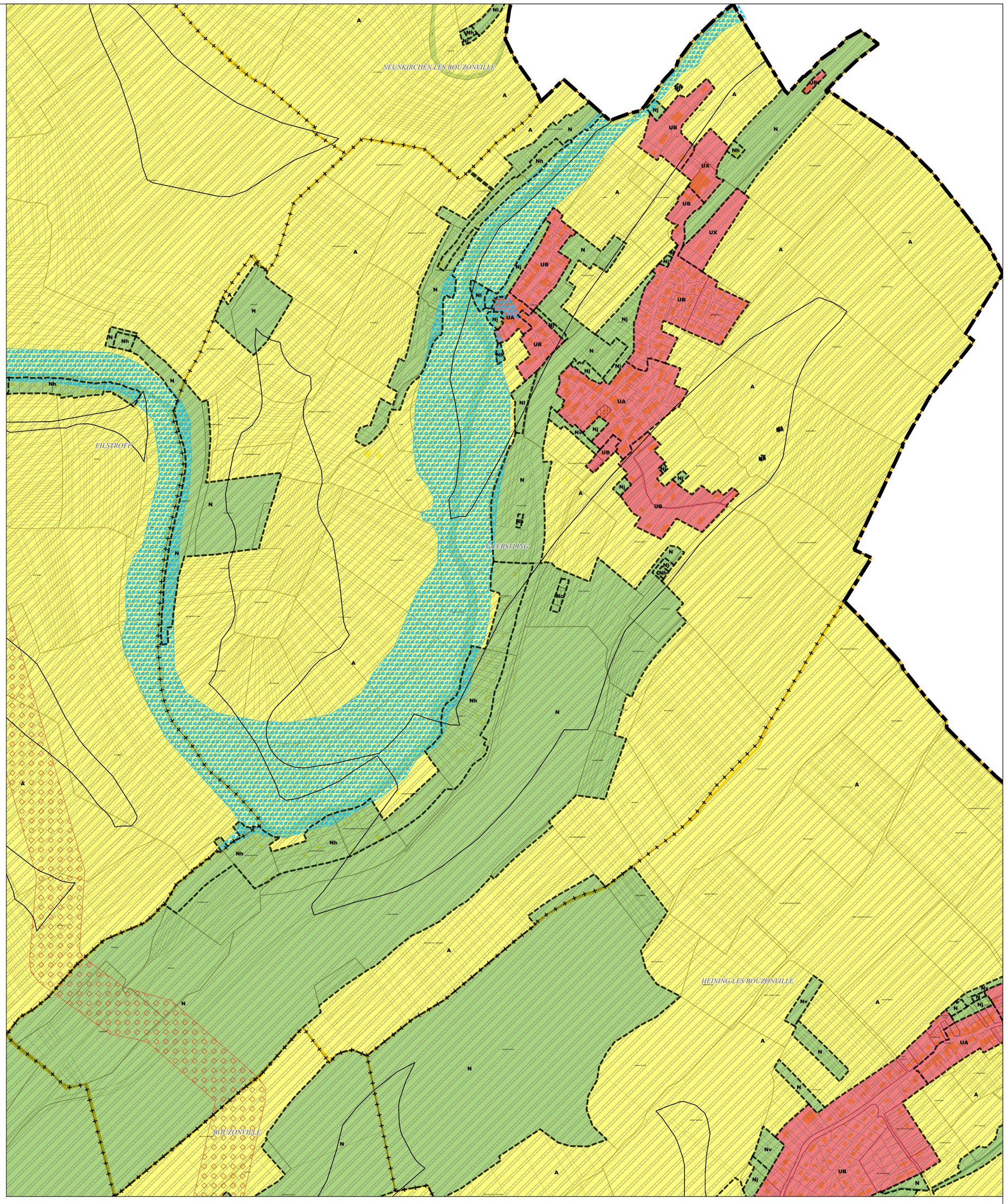



Limites administratives

- Intercommunalité
- Commune
- Zone

Prescriptions surfaciques

- Retrait-Gonflement des argiles
- Atlas des zones inondables
- Canalisation de gaz

Les trames de risques figurent uniquement à titre informatif.
Elles ne se substituent pas aux documents officiels des différents organismes et gestionnaires annexés au PLUi