Département de Moselle

PLUI

ELABORATION DU
PLAN LOCAL D'URBANISME
INTERCOMMUNAL

D

Communauté de communes Bouzonvillois - Trois Frontières

Règlement graphique
Planche au 1/2000e
Halstroff

Document conforme à celui annexé
à la délibération du Conseil Communautaire

en date du 16 décembre 2025

approuvant l'élaboration du Plan Local d'Urbanisme Intercommunal

Armel Chabane, le Président

17/11/2025

agape LORRAINE NORD
agence d'urbanisme et de développement durable

Echelle: 1/2000e

0 100 200 m



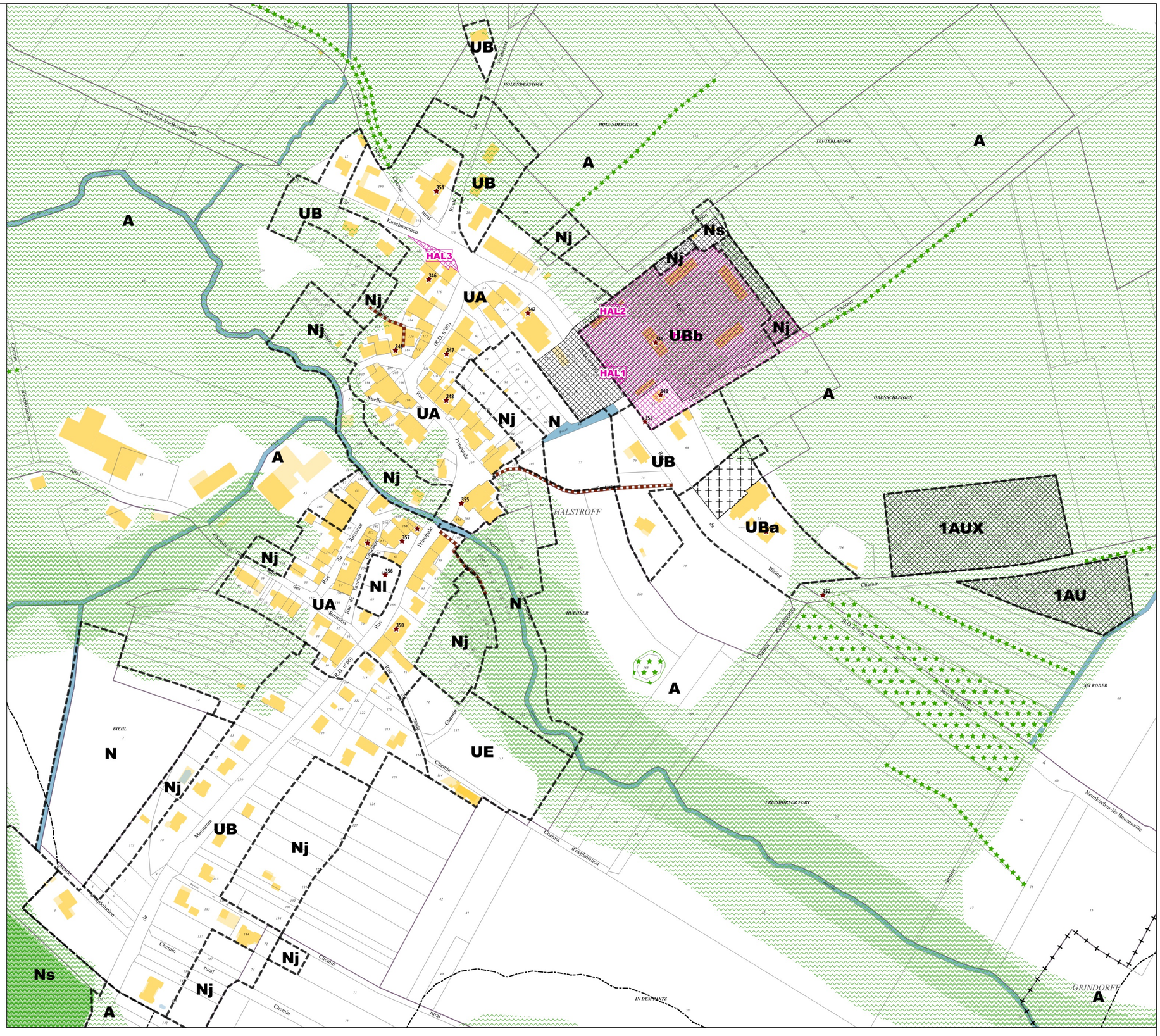

Limites administratives

- Commune
- Zone

Prescriptions surfaciques

- Emplacement réservé
- Elément paysager identifié
- OAP
- OAP thématique TVB
- Continuité écologique

Prescriptions linéaires

- Chemin à conserver
- Recul
- Elément paysager identifié

Prescriptions ponctuelles

- Elément patrimonial identifié

Emplacements réservés

BENEFICIAIRE	Commune de Halstroff	NUMERO	HAL5	Secteur de projet en attente d'un projet d'aménagement global	SURFACE	18606 m²
BENEFICIAIRE	Commune de Halstroff	NUMERO	HAL2	Aménagement d'un accès sur l'espace public	SURFACE	98 m²
BENEFICIAIRE	Commune de Halstroff	NUMERO	HAL1	Aménagement d'un accès sur l'espace public	SURFACE	167 m²
BENEFICIAIRE	Commune de Halstroff	NUMERO	HAL3	Aménagement paysager de l'espace public	SURFACE	319 m²

Département de Moselle

PLUI

ELABORATION DU
PLAN LOCAL D'URBANISME
INTERCOMMUNAL

D

Communauté de communes Bouzonvillois - Trois Frontières

Règlement graphique
Planche au 1/5000e
Halstroff Ouest

Document conforme à celui annexé
à la délibération du Conseil Communautaire

en date du 16 décembre 2025

approuvant l'élaboration du Plan Local d'Urbanisme Intercommunal

Armel Chabane, le Président

agape LORRAINE NORD
agence d'urbanisme et de développement durable

19/11/2025

Echelle: 1/5000e

0 250 500 m

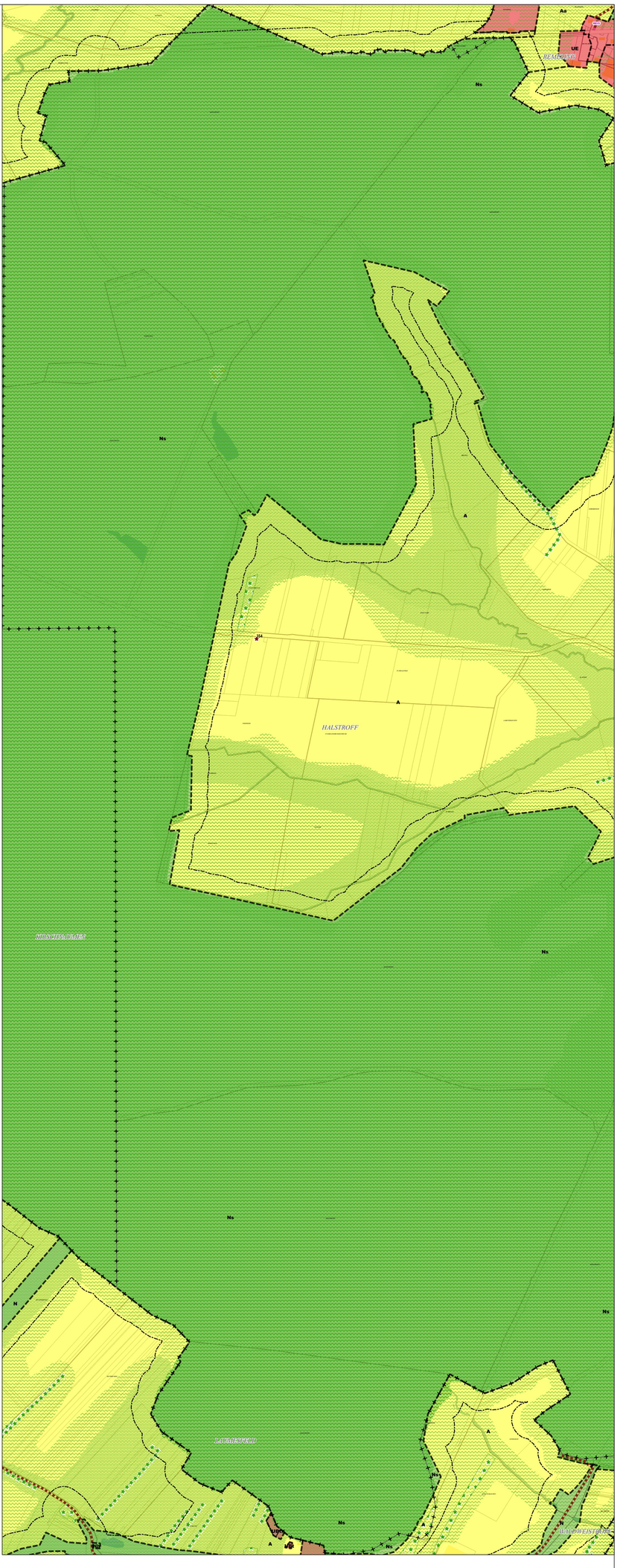
Aa
UE
Ns
A
34
HALSTROFF
Ns
N
Ns
A
Ns
Ns
Ns
Ns
A
Ns
A
Ns
Ns
Ns
Ns

Département de Moselle

PLUI

ELABORATION DU
PLAN LOCAL D'URBANISME
INTERCOMMUNAL

D

Communauté de communes Bouzonvillois - Trois Frontières

Règlement graphique
Planche au 1/5000e
Halstroff Est

Document conforme à celui annexé
à la délibération du Conseil Communautaire

en date du 16 décembre 2025

approuvant l'élaboration du Plan Local d'Urbanisme Intercommunal

Armel Chabane, le Président

19/11/2025

Echelle: 1/5000e

0 250 500 m

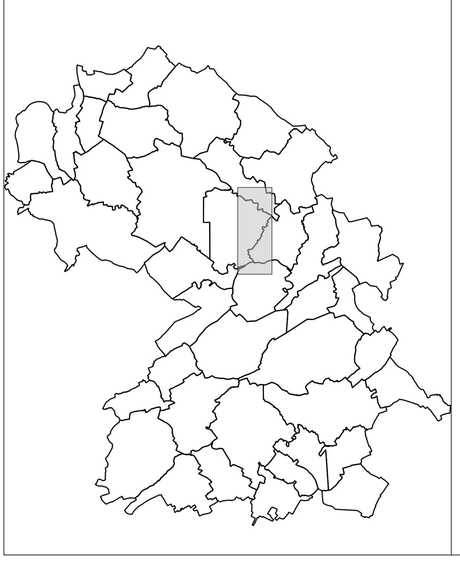

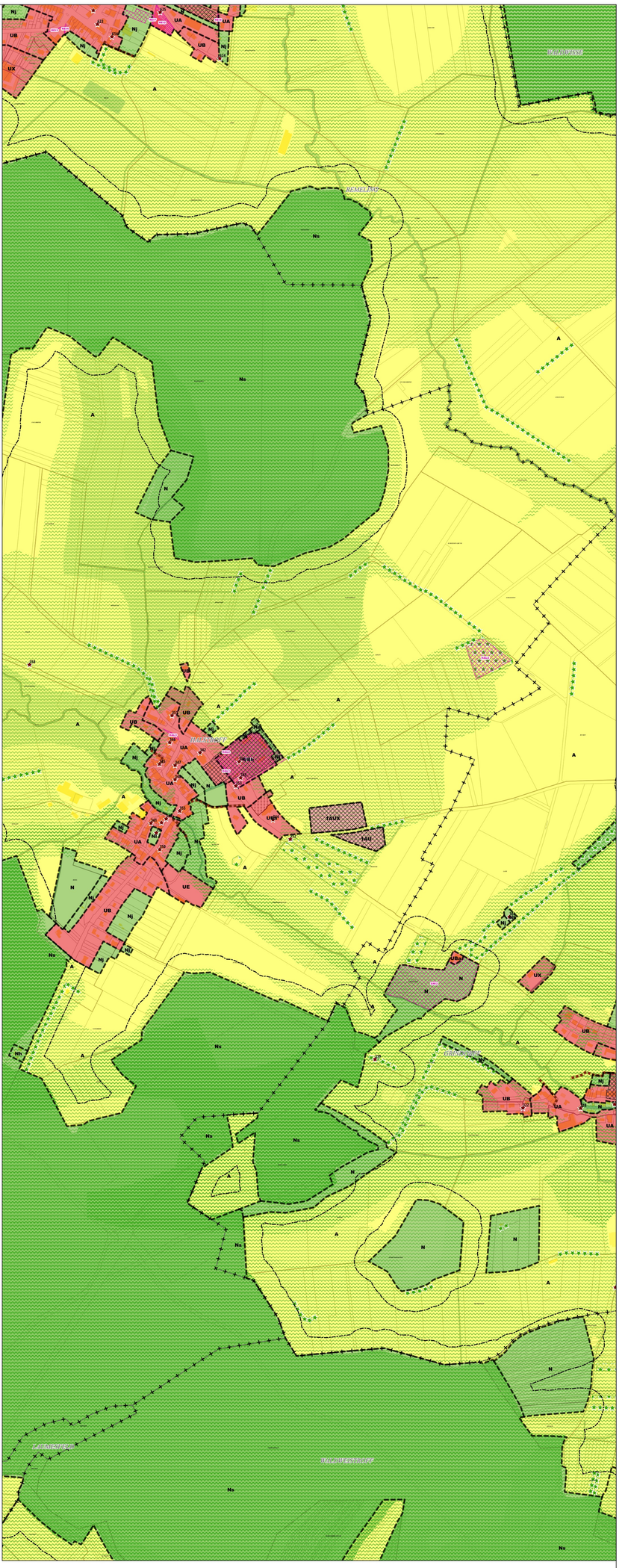

Limites administratives
- Commune
- Zone

Prescriptions surfaciques
- Emplacement réservé
- Elément paysager identifié
- OAP
- OAP thématique TVB
- Continuité écologique

Prescriptions linéaires
- Chemin à conserver
- Recul de 50m autour des bois
- Elément paysager identifié

Prescriptions ponctuelles
- Elément patrimonial identifié

Emplacements réservés

BENEFICIAIRE	Commune de Halstroff	NUMERO	HAL1	NATURE	Aménagement d'un accès sur l'espace public	SURFACE	167 m²
BENEFICIAIRE	Commune de Halstroff	NUMERO	HAL2	NATURE	Aménagement d'un accès sur l'espace public	SURFACE	98 m²
BENEFICIAIRE	Commune de Halstroff	NUMERO	HAL3	NATURE	Aménagement paysager de l'espace public	SURFACE	319 m²
BENEFICIAIRE	Commune de Halstroff	NUMERO	HAL4	NATURE	Aménagement d'un espace concourant à la continuité écologique et création d'un sentier piétonnier	SURFACE	8784 m²
BENEFICIAIRE	Commune de Halstroff	NUMERO	HAL5	NATURE	Secteur de projet en attente d'un projet d'aménagement global	SURFACE	18606 m²

Département de Moselle

PLUI

ELABORATION DU
PLAN LOCAL D'URBANISME
INTERCOMMUNAL

D

Communauté de communes Bouzonvillois - Trois Frontières

Règlement graphique
Planche au 1/5000e
Halstroff Ouest Risques

Document conforme à celui annexé
à la délibération du Conseil Communautaire

en date du 16 décembre 2025

approuvant l'élaboration du Plan Local d'Urbanisme Intercommunal

Armel Chabanel, le Président

agape LORRAINE NORD
agence d'urbanisme et de développement durable

25/09/2026

Echelle: 1/5000e

0 250 500 m

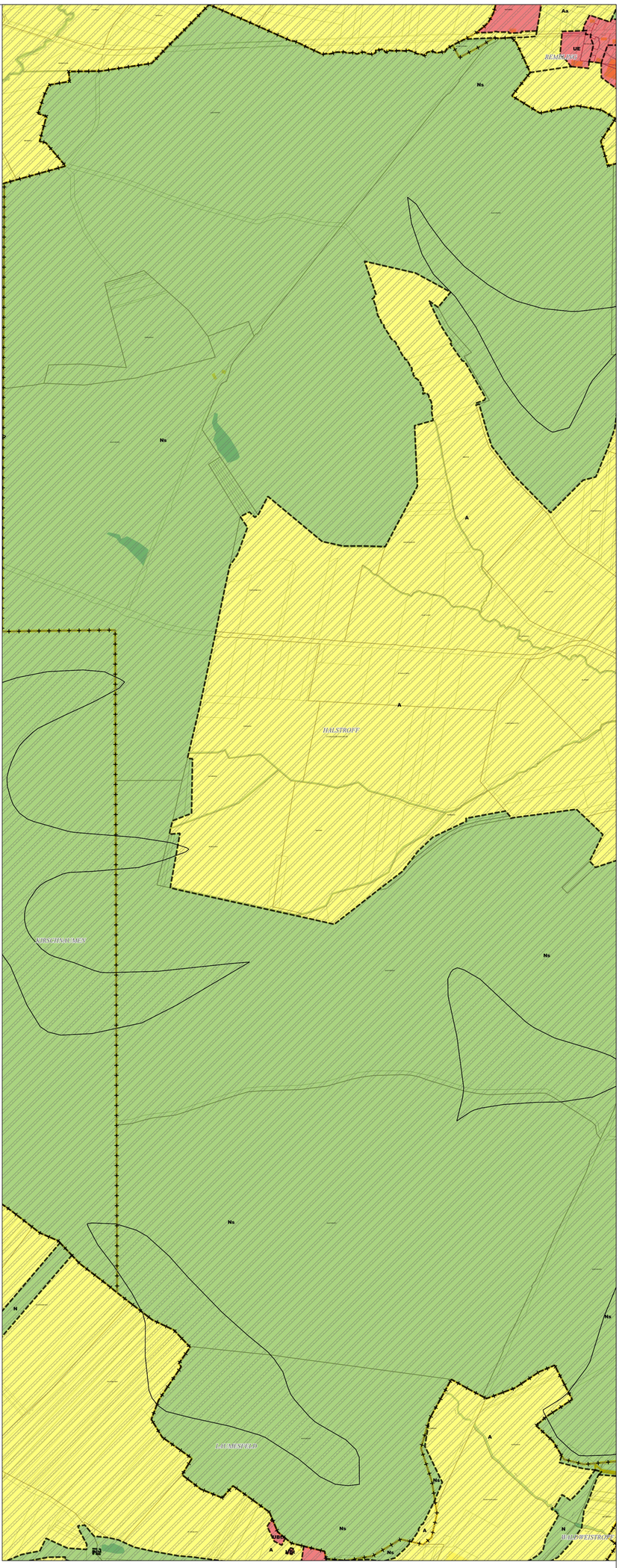

Limites administratives
- Commune
- Zone

Prescriptions surfaciques
- Retrait-Gonflement des argiles



Les trames de risques figurent uniquement à titre informatif.
Elles ne se substituent pas aux documents officiels des différents organismes et gestionnaires annexés au PLUi

Département de Moselle

PLUI

ELABORATION DU
PLAN LOCAL D'URBANISME
INTERCOMMUNAL

D

Communauté de communes Bouzonvillois - Trois Frontières

Règlement graphique
Planche au 1/5000e
Halstroff Est Risques

Document conforme à celui annexé
à la délibération du Conseil Communautaire

en date du 16 décembre 2025

approuvant l'élaboration du Plan Local d'Urbanisme Intercommunal

Armel Chabane, le Président

25/09/2026

Echelle: 1/5000e

0 250 500 m



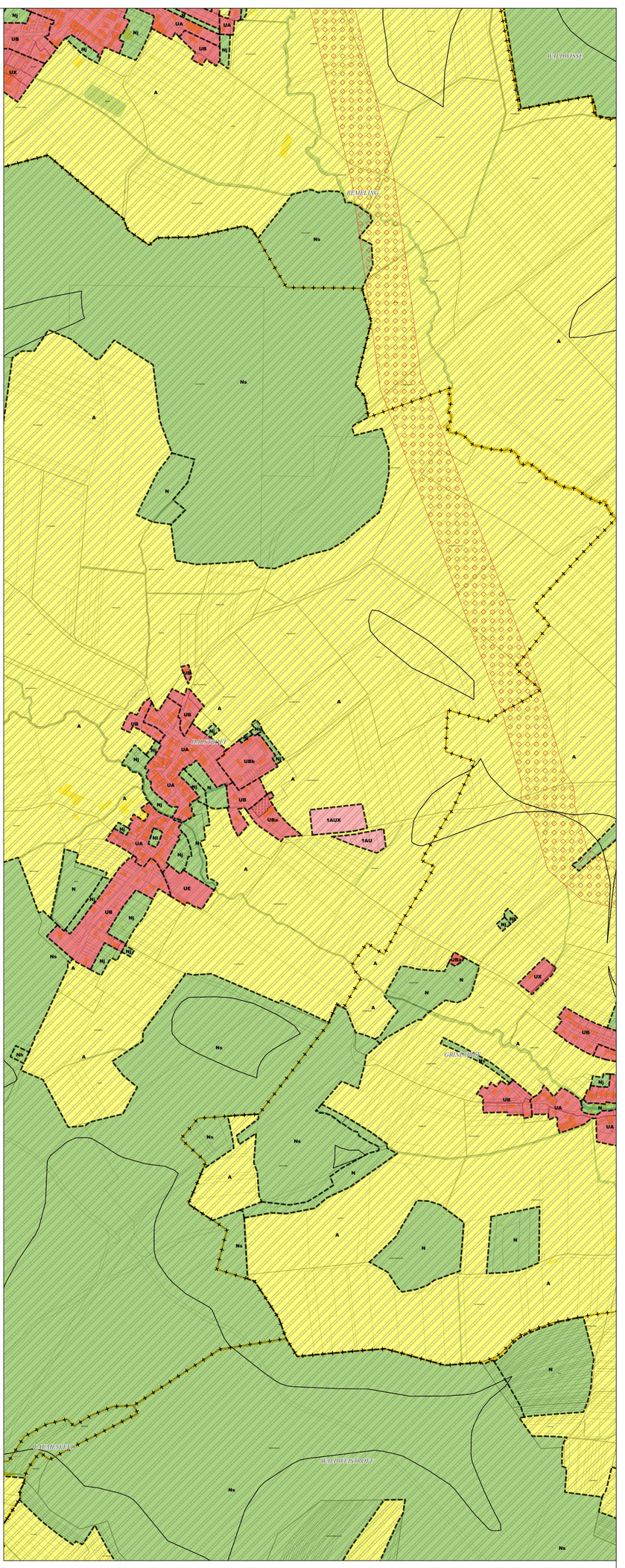

Limites administratives
- Commune
- Zone

Prescriptions surfaciques
- Retrait-Gonflement des argiles
- Canalisation de gaz

Les trames de risques figurent uniquement à titre informatif.
Elles ne se substituent pas aux documents officiels des différents organismes et gestionnaires annexés au PLUi