Département de Moselle

PLUI

ELABORATION DU
PLAN LOCAL D'URBANISME
INTERCOMMUNAL

D

Communauté de communes Bouzonvillois - Trois Frontières

Règlement graphique
Planche au 1/2000e
Heining-les-Bouzonville Ouest

Document conforme à celui annexé
à la délibération du Conseil Communautaire

en date du 16 décembre 2025

approuvant l'élaboration du Plan Local d'Urbanisme
Intercommunal

Armel Chabane, le Président

agape LORRAINE NORD
agence d'urbanisme et de développement durable

17/11/2025

Echelle: 1/2000e

0 100 200 m

N



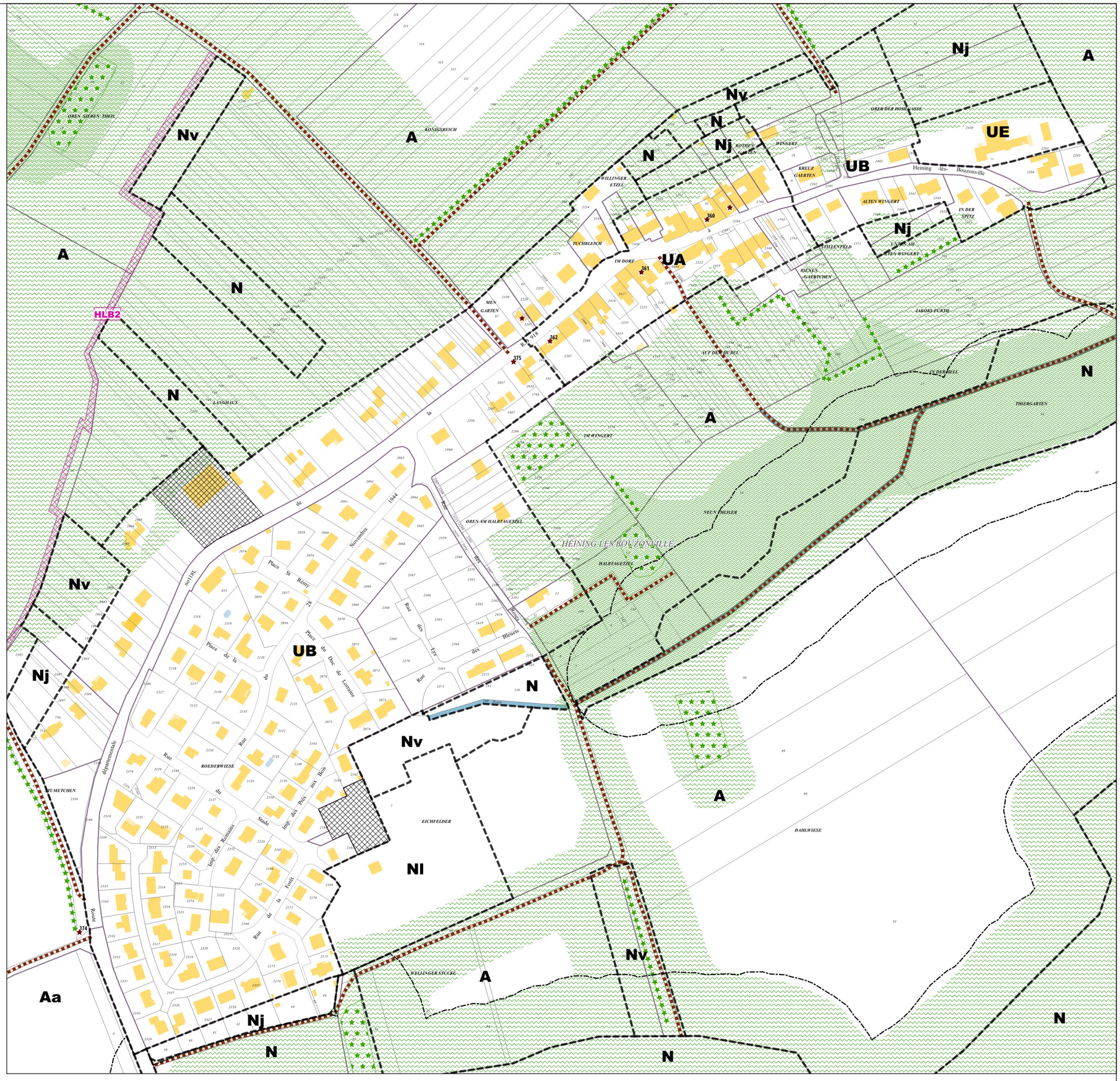

Limites administratives

- Zone

Prescriptions surfaciques

- Emplacement réservé
- Elément paysager identifié
- OAP
- OAP thématique TVB

Prescriptions linéaires

- Chemin à conserver
- Recul
- Elément paysager identifié

Prescriptions ponctuelles

- Elément patrimonial identifié

Emplacements réservés

BENEFICIAIRE	Commune de Heining-les-Bouzonville	NUMERO	HLB2	Aménagement d'un sentier piétonnier	SURFACE	4028 m²

Département de Moselle

PLUI

ELABORATION DU
PLAN LOCAL D'URBANISME
INTERCOMMUNAL

D

Communauté de communes Bouzonvillois - Trois Frontières

Règlement graphique
Planche au 1/2000e
Heining-les-Bouzonville Est: Schreckling

Document conforme à celui annexé
à la délibération du Conseil Communautaire

en date du 16 décembre 2025

approuvant l'élaboration du Plan Local d'Urbanisme
Intercommunal

Armel Chabane, le Président

agape LORRAINE NORD
agence d'urbanisme et de développement durable

17/11/2025

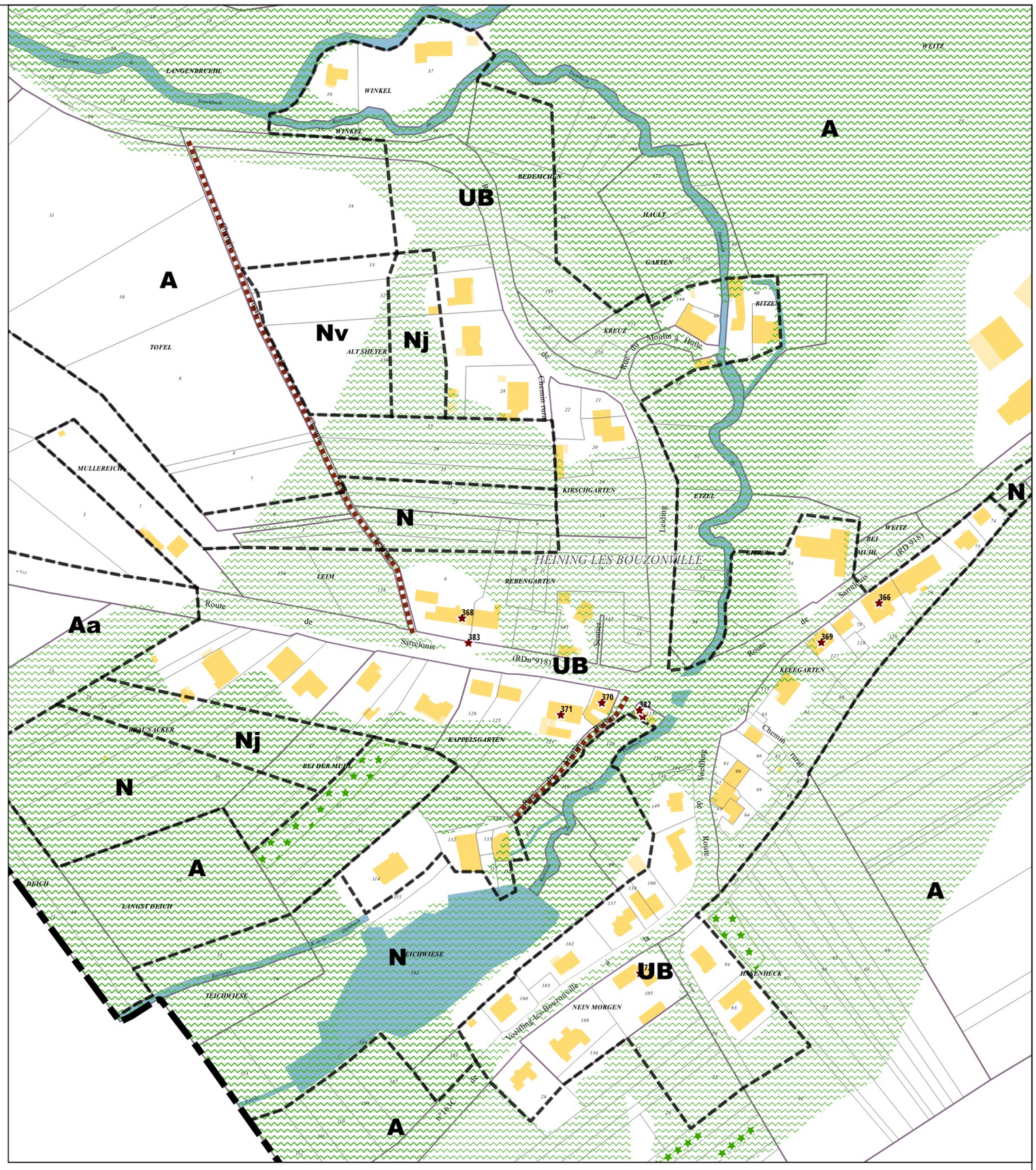

Echelle: 1/2000e

0 — 100 — 200 m

Limites administratives

- Intercommunalité
- Zone

Prescriptions surfaciques

- Elément paysager identifié
- OAP thématique TVB

Prescriptions linéaires

- Chemin à conserver
- Elément paysager identifié

Prescriptions ponctuelles

- Elément patrimonial identifié

Département de Moselle

PLUI

ELABORATION DU
PLAN LOCAL D'URBANISME
INTERCOMMUNAL

D

Communauté de communes Bouzonvillois - Trois Frontières

Règlement graphique
Planche au 1/5000e
Heining-lès-Bouzonville

Document conforme à celui annexé
à la délibération du Conseil Communautaire

en date du 16 décembre 2025

approuvant l'élaboration du Plan Local d'Urbanisme Intercommunal

Armel Chabane, le Président

agape LORRAINE NORD
agence d'urbanisme et de développement durable

19/11/2025

Echelle: 1/5000e

0 250 500 m

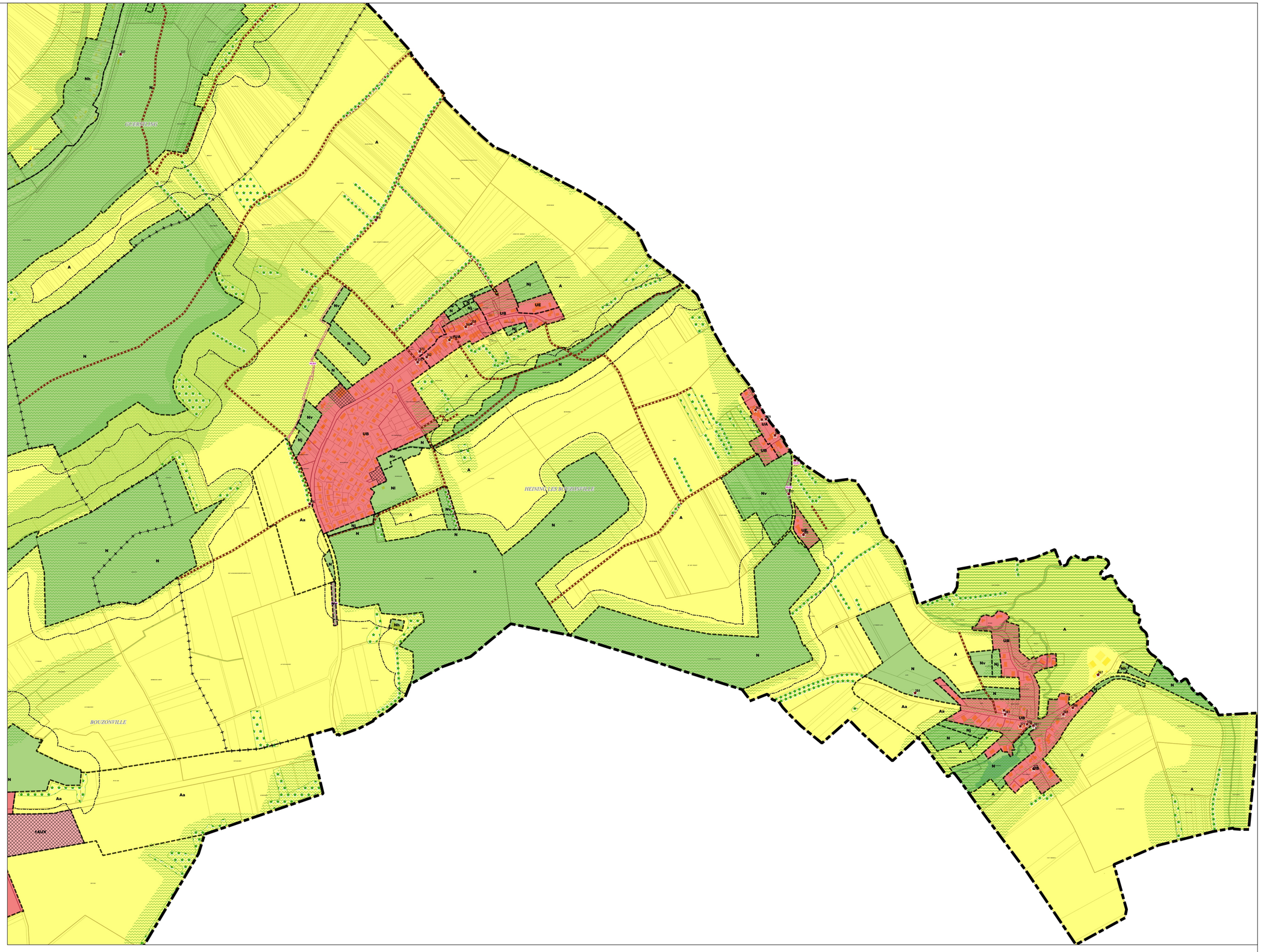

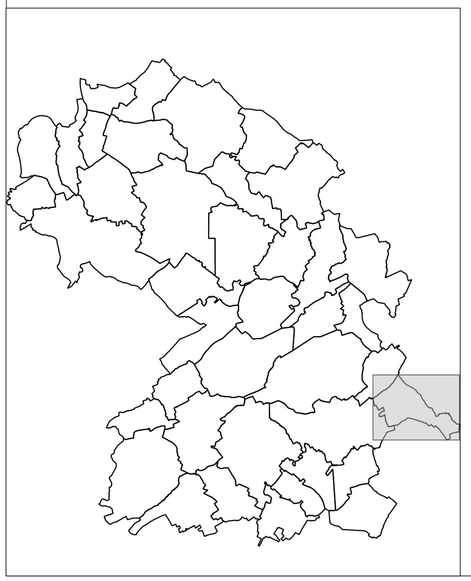

Limites administratives
- Intercommunalité
- Commune
- Zone

Prescriptions surfaciques
- Emplacement réservé
- Elément paysager identifié
- OAP
- OAP thématique TVB

Prescriptions linéaires
- Chemin à conserver
- Recul de 50m autour des bois
- Elément paysager identifié

Prescriptions ponctuelles
- Elément patrimonial identifié

Emplacements réservés

BENEFICIAIRE	Commune de Heining-les-Bouzonville	NUMERO	HLB1	NATURE	Aménagement d'un espace concourant à la continuité écologique	SURFACE	1313 m²
BENEFICIAIRE	Commune de Heining-les-Bouzonville	NUMERO	HLB2	NATURE	Aménagement d'un sentier piétonnier	SURFACE	4028 m²
BENEFICIAIRE	Commune de Heining-les-Bouzonville	NUMERO	HLB3	NATURE	Aménagement paysager d'entrée de ville	SURFACE	342 m²
BENEFICIAIRE	Commune de Heining-les-Bouzonville	NUMERO	HLB4	NATURE	Aménagement d'un espace concourant à la continuité écologique	SURFACE	2233 m²

Département de Moselle

PLUI

ELABORATION DU
PLAN LOCAL D'URBANISME
INTERCOMMUNAL

D

Communauté de communes Bouzonvillois - Trois Frontières

Règlement graphique
Planche au 1/5000e
Heining-lès-Bouzonville
Pieces

Document conforme à celui annexé
à la délibération du Conseil Communautaire

en date du 16 décembre 2025

approuvant l'élaboration du Plan Local d'Urbanisme Intercommunal

Armel Chabane, le Président

agape LORRAINE NORD
agence d'urbanisme et de développement durable

25/09/2026

Echelle: 1/5000e

0 250 500 m

N

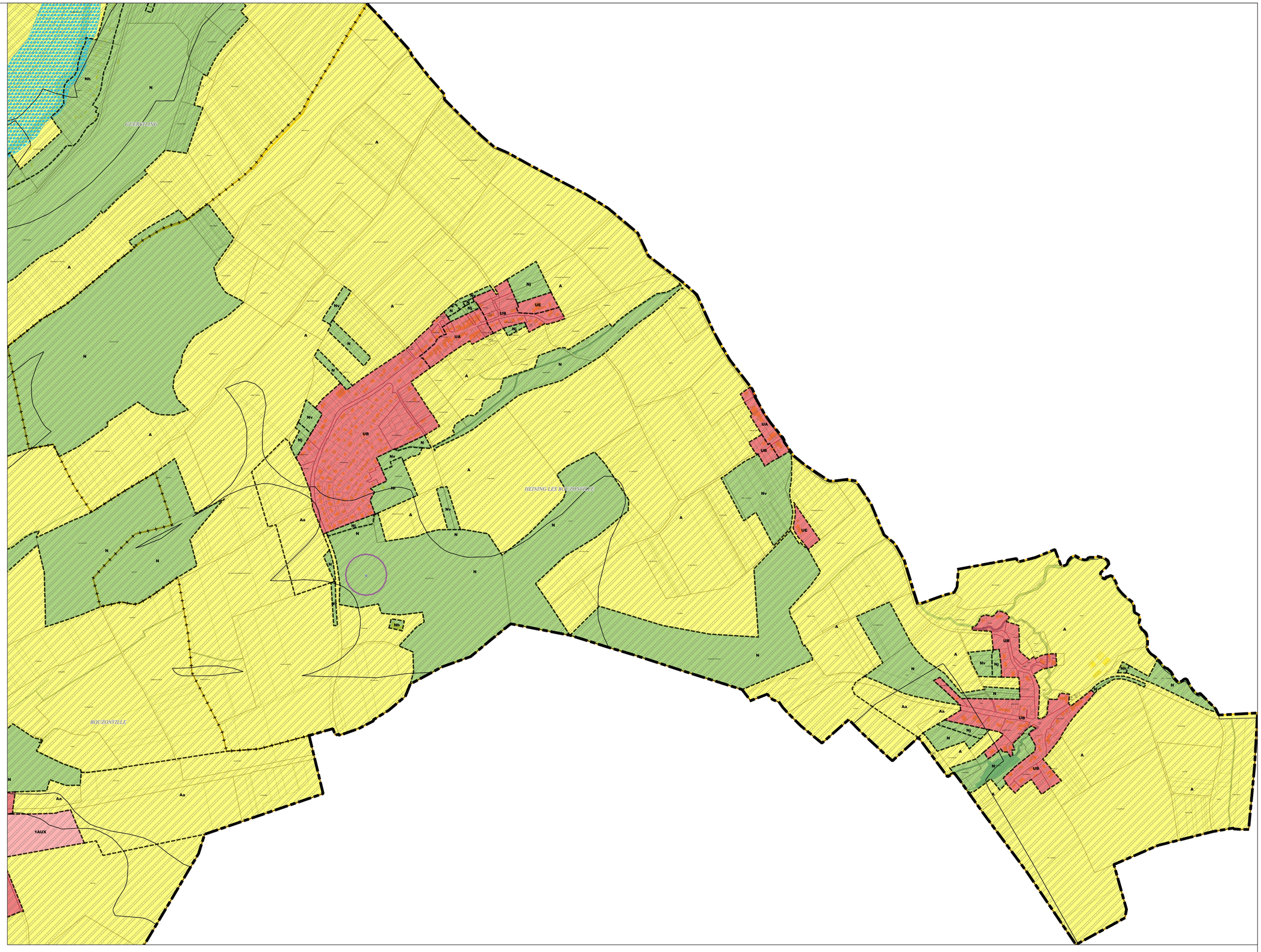



Limites administratives
- Intercommunalité
- Commune
- Zone

Prescriptions surfaciques
- Retrait-Gonflement des argiles
- Cavité (emprise d'incertitude)
- Atlas des zones inondables

Prescriptions ponctuelles
- Cavité

Les trames de risques figurent uniquement à titre informatif.
Elles ne se substituent pas aux documents officiels des différents organismes et gestionnaires annexés au PLUi