Département de Moselle

PLUI

ELABORATION DU
PLAN LOCAL D'URBANISME
INTERCOMMUNAL

D

Communauté de communes Bouzonvillois - Trois Frontières

Règlement graphique
Planche au 1/2000e
Hestroff

Document conforme à celui annexé
à la délibération du Conseil Communautaire

en date du 16 décembre 2025

approuvant l'élaboration du Plan Local d'Urbanisme Intercommunal

Armel Chabane, le Président

17/11/2025

agape LORRAINE NORD
agence d'urbanisme et de développement durable

Echelle: 1/2000e

0 — 100 — 200 m



Limites administratives

- Intercommunalité
- Zone

Prescriptions surfaciques

- Emplacement réservé
- Elément paysager identifié
- OAP
- OAP thématique TVB

Prescriptions linéaires

- Chemin à conserver
- Recul
- Elément paysager identifié

Prescriptions ponctuelles

- Elément patrimonial identifié

Emplacements réservés

BENEFICIAIRE	Commune de Hestroff	NUMERO	HES2	Aménagement de l'espace public	SURFACE	812 m²
BENEFICIAIRE	Commune de Hestroff	NUMERO	HES1	Aménagement de l'espace public	SURFACE	360 m²

Département de Moselle

PLUI

ELABORATION DU
PLAN LOCAL D'URBANISME
INTERCOMMUNAL

D

Communauté de communes Bouzonvillois - Trois Frontières

COMMUNAUTÉ DE COMMUNES BOUZONVILLOIS TROIS FRONTIÈRES ★ 57320 ★

Règlement graphique
Planche au 1/5000e
Hestroff Ouest

Document conforme à celui annexé
à la délibération du Conseil Communautaire

en date du 16 décembre 2025

approuvant l'élaboration du Plan Local d'Urbanisme Intercommunal

Armel Chabane, le Président

agape LORRAINE NORD
agence d'urbanisme et de développement durable

19/11/2025

Echelle: 1/5000e

0 250 500 m

N

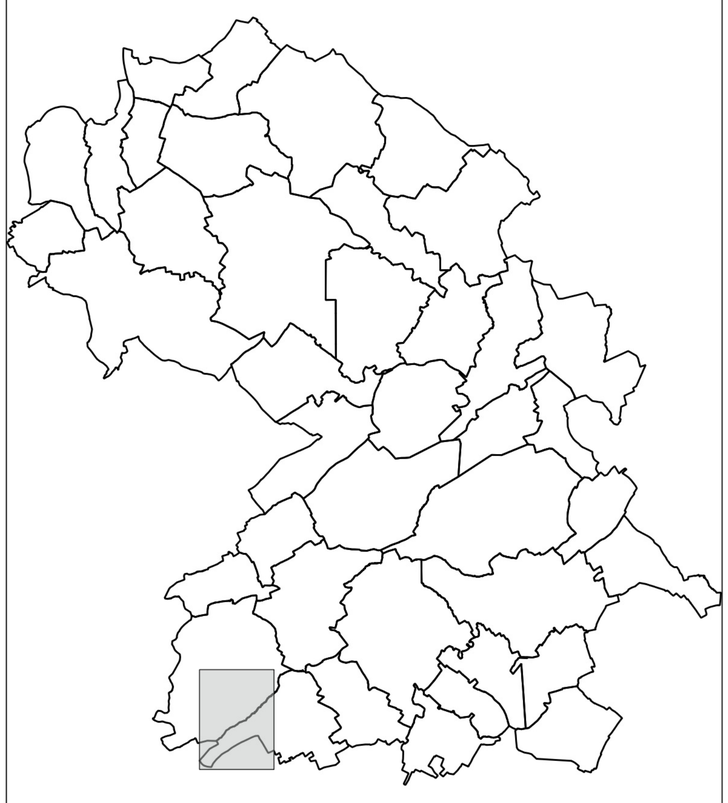

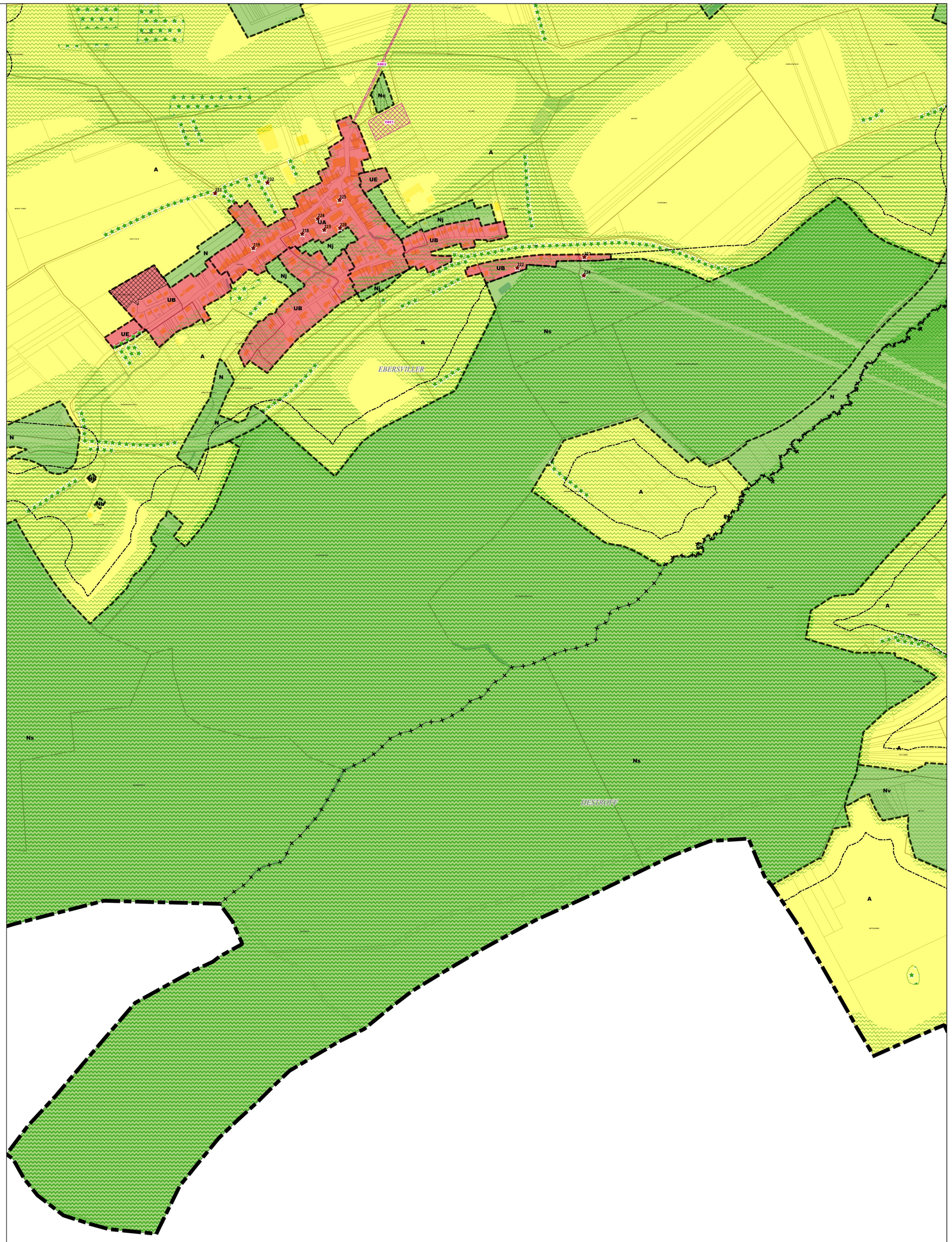

Limites administratives
- Intercommunalité
- Commune
- Zone

Prescriptions surfaciques
- Emplacement réservé
- Elément paysager identifié
- OAP
- OAP thématique TVB
- Continuité écologique

Prescriptions linéaires
- Recul de 50m autour des bois
- Elément paysager identifié

Prescriptions ponctuelles
- Elément patrimonial identifié

Département de Moselle

PLUI

ELABORATION DU
PLAN LOCAL D'URBANISME
INTERCOMMUNAL

D

Communauté de communes Bouzonvillois - Trois Frontières

COMMUNAUTE DE COMMUNES BOUZONVILLOIS TROIS FRONTIERES 57320

Règlement graphique
Planche au 1/5000e
Hestroff Est

Document conforme à celui annexé
à la délibération du Conseil Communautaire

en date du 16 décembre 2025

approuvant l'élaboration du Plan Local d'Urbanisme Intercommunal

Armel Chabane, le Président

agape LORRAINE NORD
agence d'urbanisme et de développement durable

19/11/2025

Echelle: 1/5000e

0 250 500 m

N

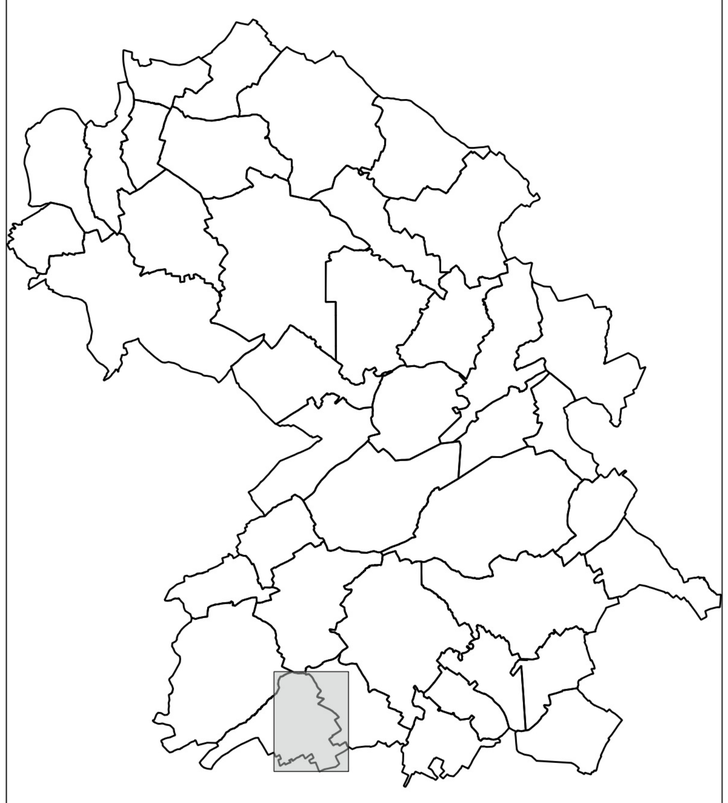

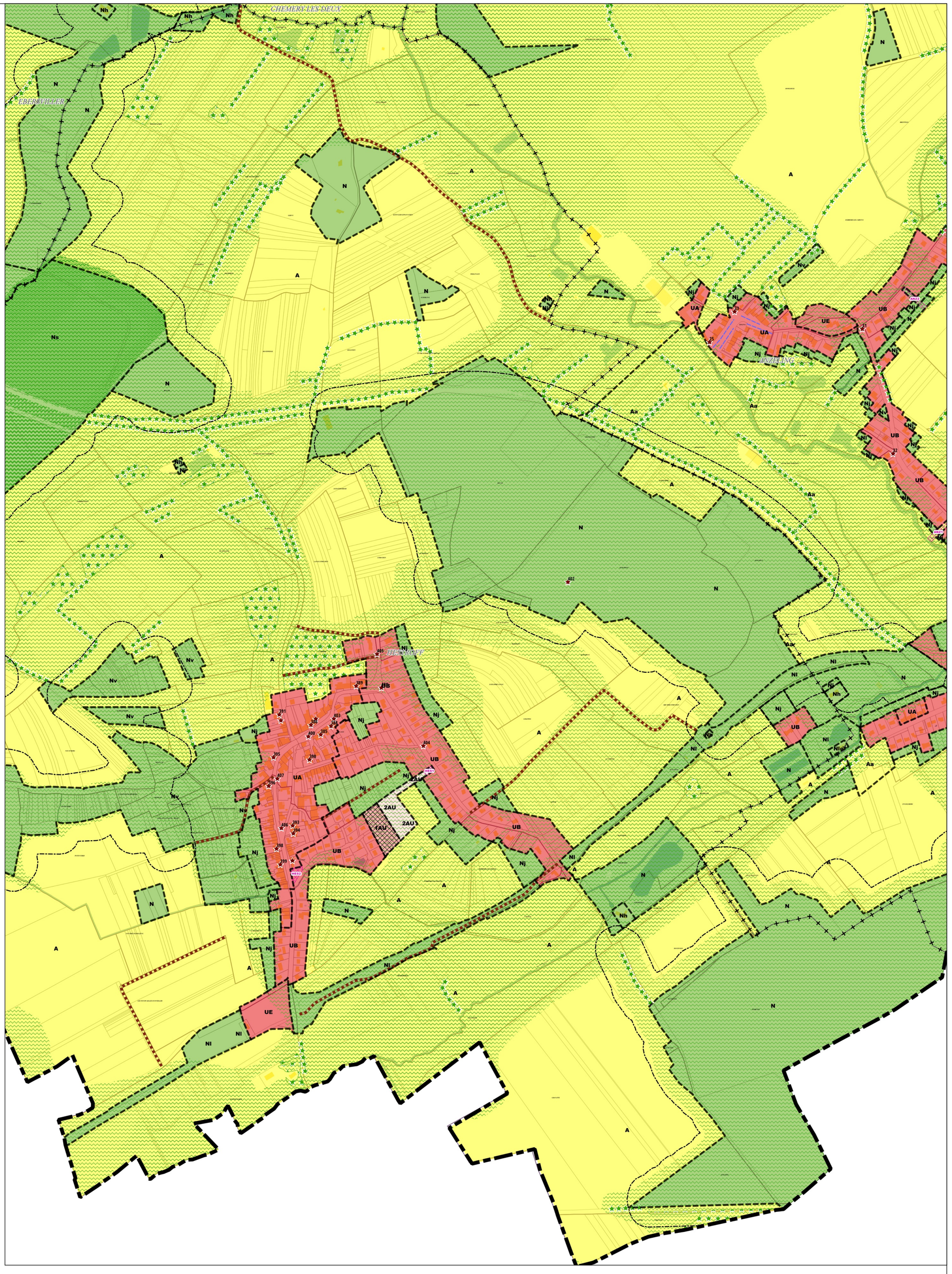

Limites administratives
- Intercommunalité
- Commune
- Zone

Prescriptions surfaciques
- Emplacement réservé
- Elément paysager identifié
- OAP
- OAP thématique TVB
- Continuité écologique

Prescriptions linéaires
- Chemin à conserver
- Recul de 50m autour des bois
- Elément paysager identifié
- Minoration des règles de stationnement

Prescriptions ponctuelles
- Elément patrimonial identifié

Emplacements réservés

BENEFICIAIRE	Commune de Hestroff	NUMERO	HES1	NATURE	Aménagement de l'espace public	SURFACE	360 m²
BENEFICIAIRE	Commune de Hestroff	NUMERO	HES2	NATURE	Aménagement de l'espace public	SURFACE	812 m²

Département de Moselle

PLUI

ELABORATION DU
PLAN LOCAL D'URBANISME
INTERCOMMUNAL

D

Communauté de communes Bouzonvillois - Trois Frontières

Règlement graphique
Planche au 1/5000e
Hestroff Ouest Risques

Document conforme à celui annexé
à la délibération du Conseil Communautaire

en date du 16 décembre 2025

approuvant l'élaboration du Plan Local d'Urbanisme Intercommunal

Armel Chabane, le Président

agape LORRAINE NORD
agence d'urbanisme et de développement durable

25/09/2026

Echelle: 1/5000e

0 250 500 m

N



Limites administratives

- Intercommunalité
- Commune
- Zone

Prescriptions surfaciques

- Retrait-Gonflement des argiles
- Cavité (emprise d'incertitude)

Les trames de risques figurent uniquement à titre informatif.
Elles ne se substituent pas aux documents officiels des différents organismes et gestionnaires annexés au PLUi

Département de Moselle

PLUI

ELABORATION DU
PLAN LOCAL D'URBANISME
INTERCOMMUNAL

D

Communauté de communes Bouzonvillois - Trois Frontières

COMMUNAUTÉ DE COMMUNES BOUZONVILLOIS TROIS FRONTIÈRES 57320

Règlement graphique
Planche au 1/5000e
Hestroff Est Risques

Document conforme à celui annexé
à la délibération du Conseil Communautaire

en date du 16 décembre 2025

approuvant l'élaboration du Plan Local d'Urbanisme Intercommunal

Armel Chabane, le Président

agape LORRAINE NORD
agence d'urbanisme et de développement durable

25/09/2026

Echelle: 1/5000e

0 250 500 m

N



Limites administratives
- Intercommunalité
- Commune
- Zone

Prescriptions surfaciques
- Retrait-Gonflement des argiles
- Cavité (emprise d'incertitude)

Prescriptions ponctuelles
- Cavité

Les trames de risques figurent uniquement à titre informatif.
Elles ne se substituent pas aux documents officiels des différents organismes et gestionnaires annexés au PLUi