Département de Moselle

PLUI

ELABORATION DU
PLAN LOCAL D'URBANISME
INTERCOMMUNAL

D

Communauté de communes Bouzonvillois - Trois Frontières

Règlement graphique
Planche au 1/2000e
Kirsch-lès-Sierck

Document conforme à celui annexé
à la délibération du Conseil Communautaire

en date du 16 décembre 2025

approuvant l'élaboration du Plan Local d'Urbanisme Intercommunal

Armel Chabane, le Président

17/11/2025

agape LORRAINE NORD
agence d'urbanisme et de développement durable

Echelle: 1/2000e

0 100 200 m



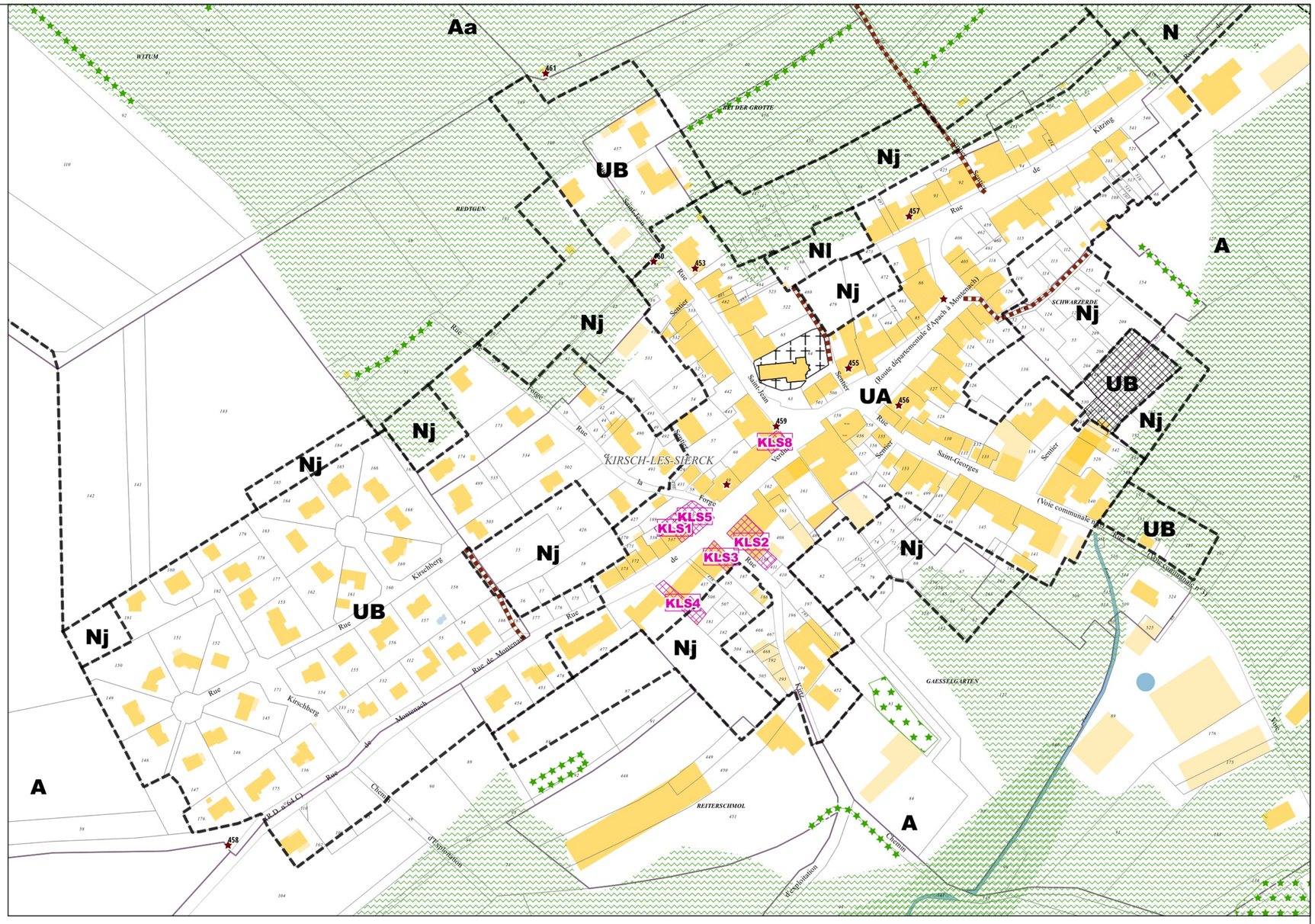

Limites administratives

- Zone

Prescriptions surfaciques

- Emplacement réservé
- Elément paysager identifié
- OAP
- OAP thématique TVB

Prescriptions linéaires

- Chemin à conserver
- Recul
- Elément paysager identifié

Prescriptions ponctuelles

- Elément patrimonial identifié

Emplacements réservés

BENEFICIAIRE	Commune de Kirsch-lès-Sierck	NUMERO	KLS2	Aménagement de l'espace public	SURFACE	492 m²
BENEFICIAIRE	Commune de Kirsch-lès-Sierck	NUMERO	KLS3	Réaménagement de la voirie	SURFACE	182 m²
BENEFICIAIRE	Commune de Kirsch-lès-Sierck	NUMERO	KLS4	Extension du foyer	SURFACE	303 m²
BENEFICIAIRE	Commune de Kirsch-lès-Sierck	NUMERO	KLS1	Aménagement d'un espace de stationnement	SURFACE	241 m²
BENEFICIAIRE	Commune de Kirsch-lès-Sierck	NUMERO	KLS8	Aménagement de l'espace public	SURFACE	143 m²
BENEFICIAIRE	Commune de Kirsch-lès-Sierck	NUMERO	KLS5	Aménagement de l'espace public	SURFACE	303 m²

Département de Moselle

PLUI

ELABORATION DU
PLAN LOCAL D'URBANISME
INTERCOMMUNAL

D

Communauté de communes Bouzonvillois - Trois Frontières

Règlement graphique
Planche au 1/5000e
Kirsch-lès-Sierck

Document conforme à celui annexé
à la délibération du Conseil Communautaire

en date du 16 décembre 2025

approuvant l'élaboration du Plan Local d'Urbanisme Intercommunal

Armel Chabane, le Président

agape LORRAINE NORD
agence d'urbanisme et de développement durable

19/11/2025

Echelle: 1/5000e

0 250 500 m

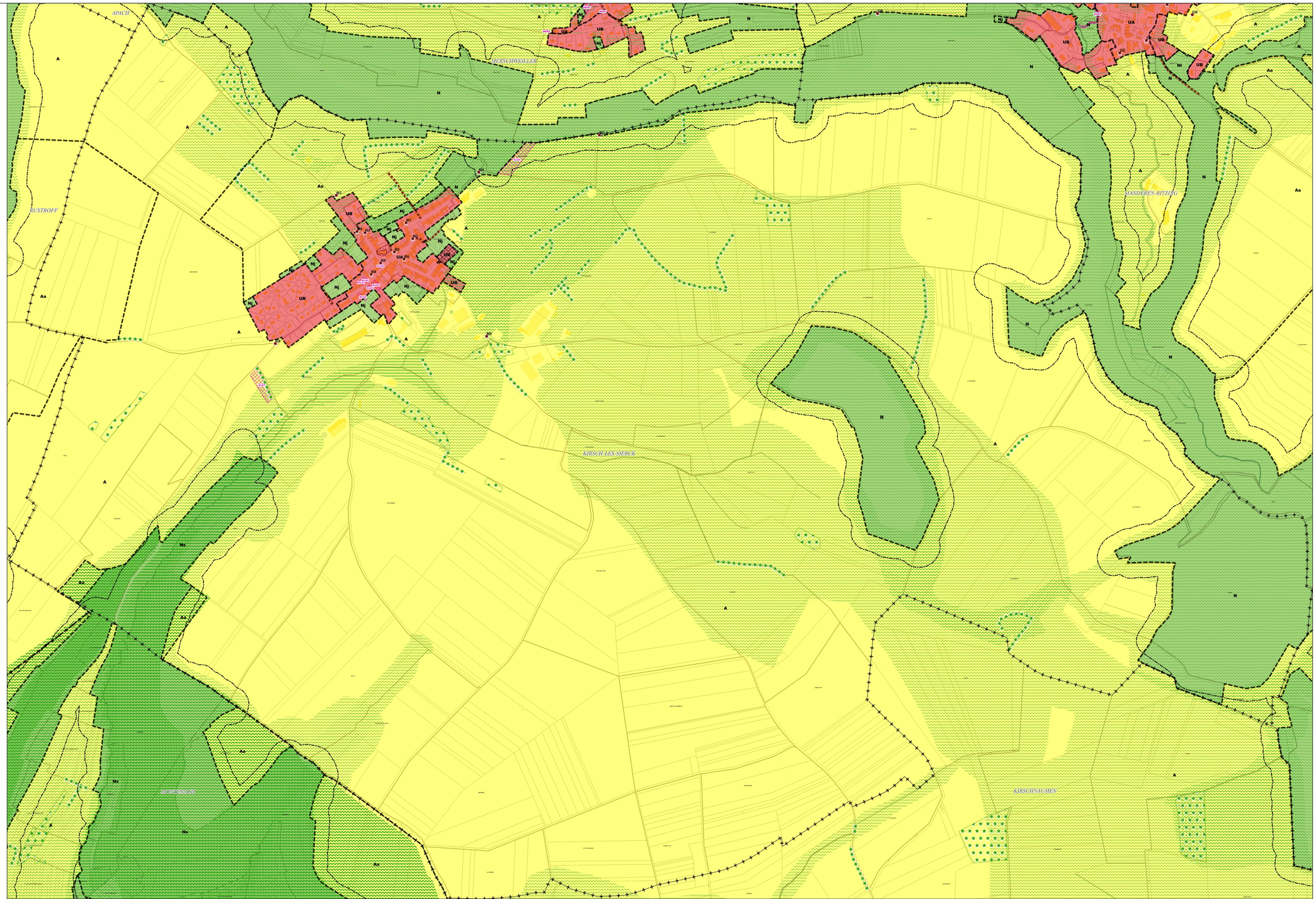

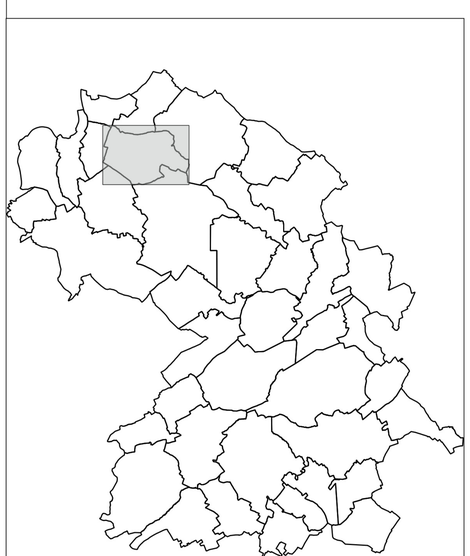

Limites administratives
- Commune
- Zone

Prescriptions surfaciques
- Emplacement réservé
- Elément paysager identifié
- OAP
- OAP thématique TVB
- Continuité écologique

Prescriptions linéaires
- Chemin à conserver
- Recul de 50m autour des bois
- Elément paysager identifié

Prescriptions ponctuelles
- Elément patrimonial identifié

Emplacements réservés

BENEFICIAIRE	Commune de Kirsch-lès-Sierck	NUMERO	KLS1	NATURE	Aménagement d'un espace de stationnement	SURFACE	241 m²
BENEFICIAIRE	Commune de Kirsch-lès-Sierck	NUMERO	KLS2	NATURE	Aménagement de l'espace public	SURFACE	492 m²
BENEFICIAIRE	Commune de Kirsch-lès-Sierck	NUMERO	KLS3	NATURE	Réaménagement de la voirie	SURFACE	182 m²
BENEFICIAIRE	Commune de Kirsch-lès-Sierck	NUMERO	KLS4	NATURE	Extension du foyer	SURFACE	303 m²
BENEFICIAIRE	Commune de Kirsch-lès-Sierck	NUMERO	KLS5	NATURE	Aménagement de l'espace public	SURFACE	303 m²
BENEFICIAIRE	Commune de Kirsch-lès-Sierck	NUMERO	KLS6	NATURE	Aménagement paysager	SURFACE	4796 m²
BENEFICIAIRE	Commune de Kirsch-lès-Sierck	NUMERO	KLS7	NATURE	Aménagement d'un bassin de rétention	SURFACE	3573 m²
BENEFICIAIRE	Commune de Kirsch-lès-Sierck	NUMERO	KLS8	NATURE	Aménagement de l'espace public	SURFACE	143 m²

Département de Moselle

PLUI

ELABORATION DU
PLAN LOCAL D'URBANISME
INTERCOMMUNAL

D

Communauté de communes Bouzonvillois - Trois Frontières

Règlement graphique
Planche au 1/5000e
Kirsch-lès-Sierck Risques

Document conforme à celui annexé
à la délibération du Conseil Communautaire

en date du 16 décembre 2025

approuvant l'élaboration du Plan Local d'Urbanisme Intercommunal

Armel Chabanel, le Président

agape LORRAINE NORD
agence d'urbanisme et de développement durable

25/09/2026

Echelle: 1/5000e

0 — 250 — 500 m

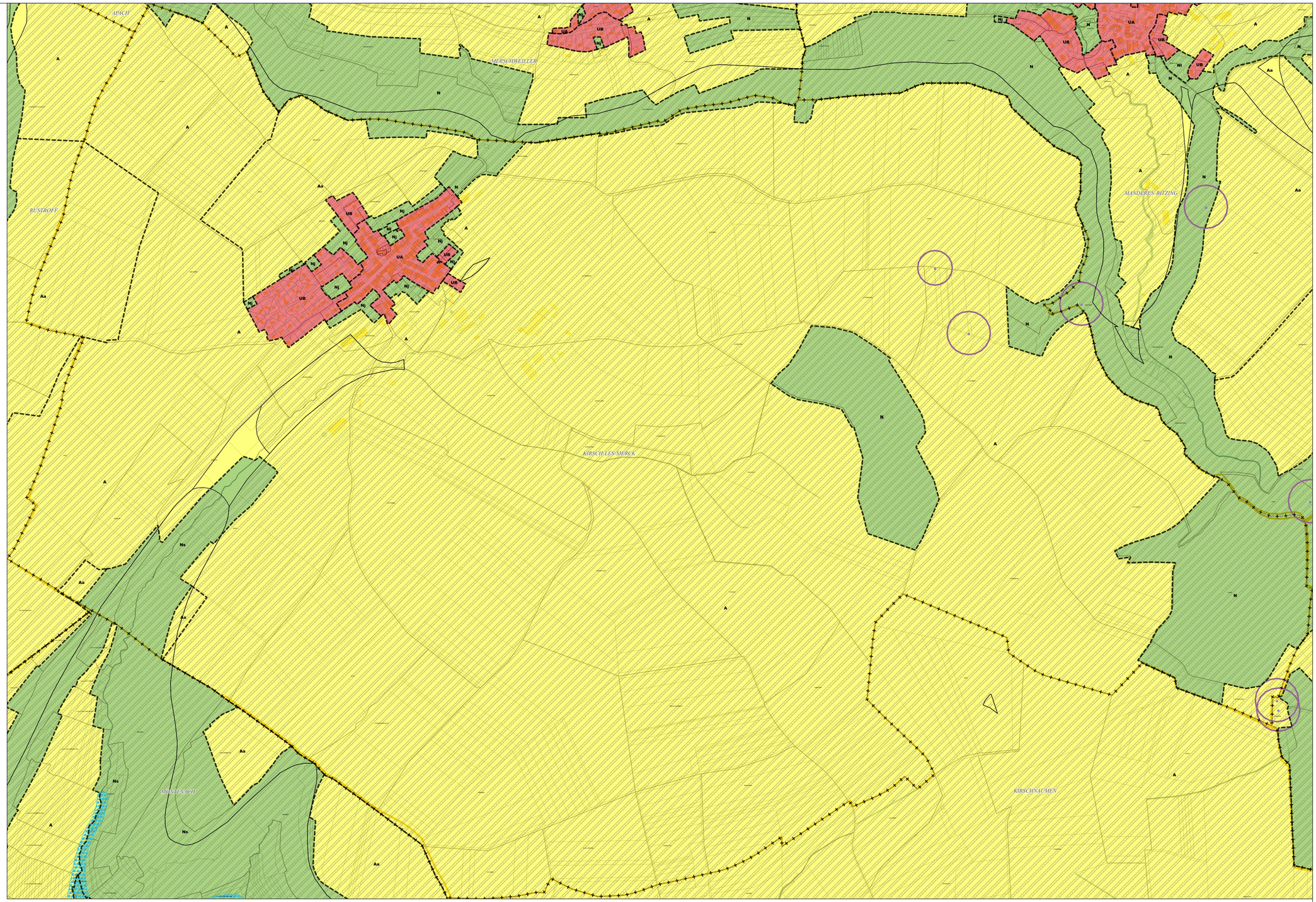



Limites administratives
- Commune
- Zone

Prescriptions surfaciques
- Retrait-Gonflement des argiles
- Cavité (emprise d'incertitude)
- Atlas des zones inondables

Prescriptions ponctuelles
- Cavité

Les trames de risques figurent uniquement à titre informatif.
Elles ne se substituent pas aux documents officiels des différents organismes et gestionnaires annexés au PLUi