Département de Moselle

PLUI

ELABORATION DU
PLAN LOCAL D'URBANISME
INTERCOMMUNAL

D

Communauté de communes Bouzonvillois - Trois Frontières

Règlement graphique
Planche au 1/2000e
Kirschnaumen Ouest: Evendorff

Document conforme à celui annexé
à la délibération du Conseil Communautaire

en date du 16 décembre 2025

approuvant l'élaboration du Plan Local d'Urbanisme Intercommunal

Armel Chabane, le Président

17/11/2025

agape LORRAINE NORD
agence d'urbanisme et de développement durable

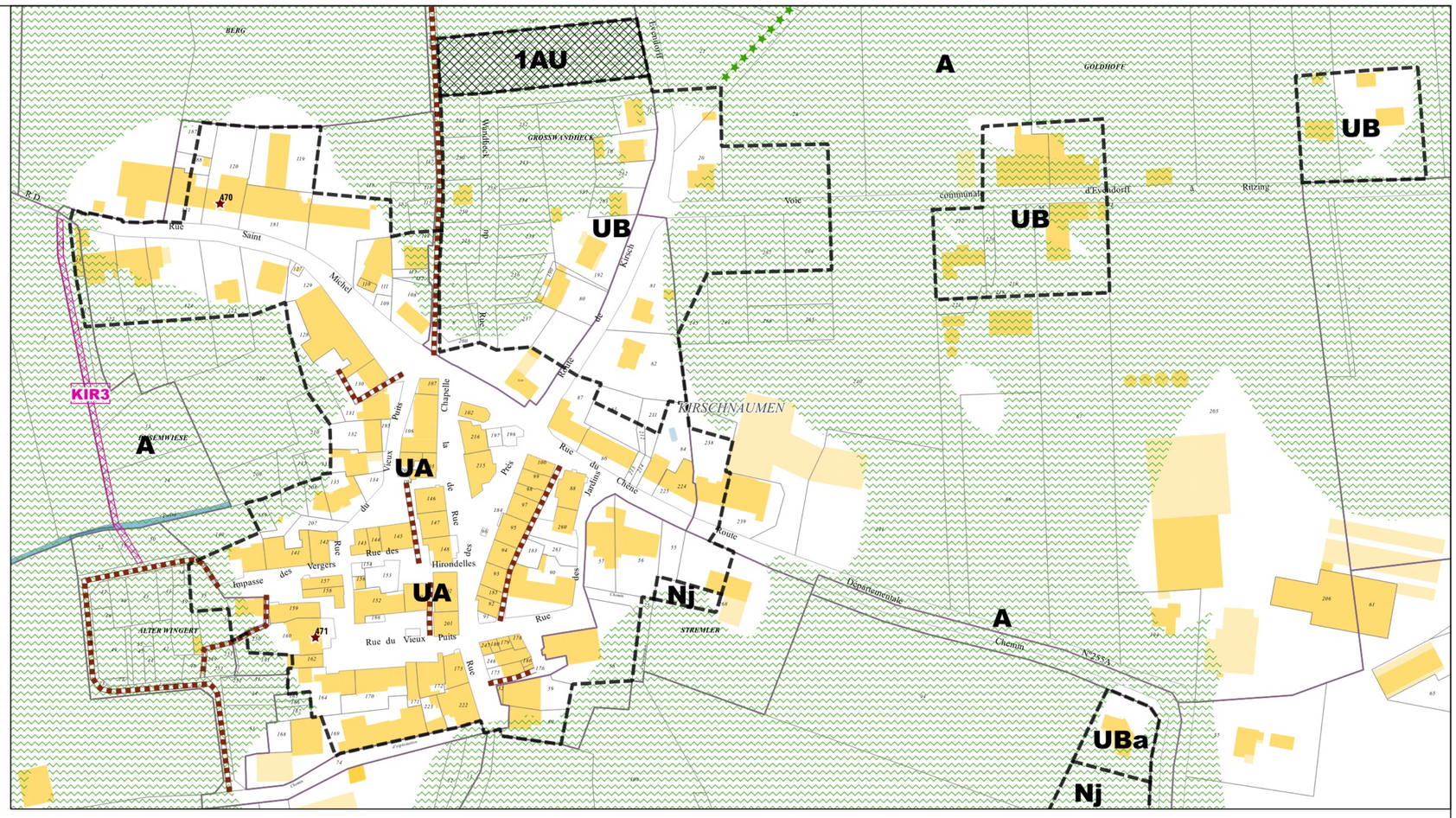

Limites administratives

- Zone

Prescriptions surfaciques

- Emplacement réservé
- OAP
- OAP thématique TVB

Prescriptions linéaires

- Chemin à conserver
- Elément paysager identifié

Prescriptions ponctuelles

- Elément patrimonial identifié

Echelle: 1/2000e

0 100 200 m



Emplacement réservé

BENEFICIAIRE	Commune de Kirschnaumen	NUMERO	KIR3	Aménagement d'un sentier piétonnier	SURFACE	639 m²

Département de Moselle

PLUI

ELABORATION DU
PLAN LOCAL D'URBANISME
INTERCOMMUNAL

D

Communauté de communes Bouzonvillois - Trois Frontières

Règlement graphique
Planche au 1/2000e
Kirschnaumen Est: Obernaumen

Document conforme à celui annexé
à la délibération du Conseil Communautaire

en date du 16 décembre 2025

approuvant l'élaboration du Plan Local d'Urbanisme Intercommunal

Armel Chabane, le Président

agape LORRAINE NORD
agence d'urbanisme et de développement durable

17/11/2025

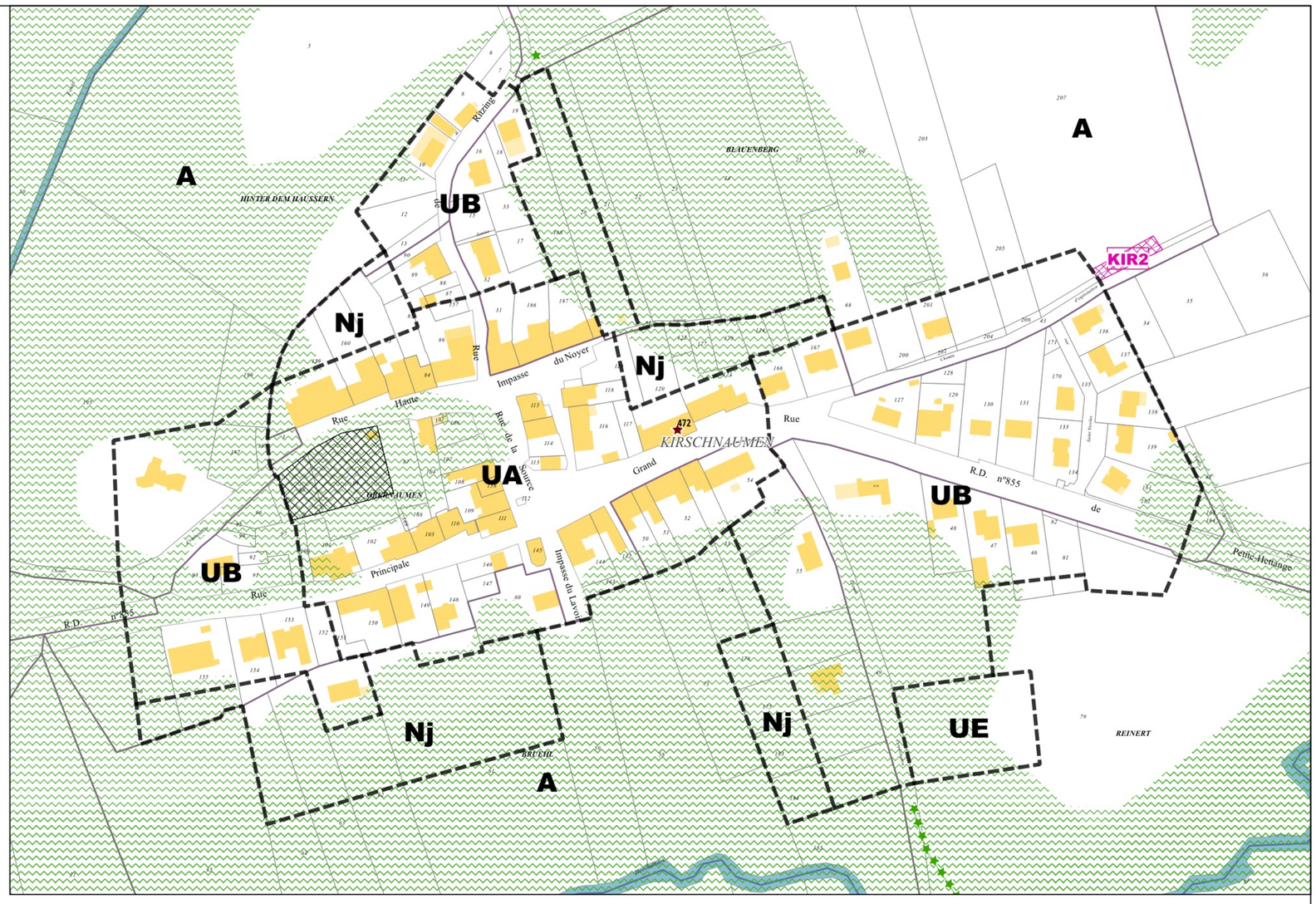

Limites administratives

- Zone

Prescriptions surfaciques

- Emplacement réservé
- OAP
- OAP thématique TVB

Prescriptions linéaires

- Elément paysager identifié

Prescriptions ponctuelles

- Elément patrimonial identifié

Echelle: 1/2000e

0 100 200 m

N



Emplacement réservé

BENEFICIAIRE	Commune de Kirschnaumen	NUMERO	KIR2	Aménagement d'une placette de retournement	SURFACE	288 m²

Département de Moselle

PLUI

ELABORATION DU
PLAN LOCAL D'URBANISME
INTERCOMMUNAL

D

Communauté de communes Bouzonvillois - Trois Frontières

Règlement graphique
Planche au 1/2000e
Kirschnaumen Sud

Document conforme à celui annexé
à la délibération du Conseil Communautaire

en date du 16 décembre 2025

approuvant l'élaboration du Plan Local d'Urbanisme Intercommunal

Armel Chabane, le Président

agape LORRAINE NORD
agence d'urbanisme et de développement durable

17/11/2025

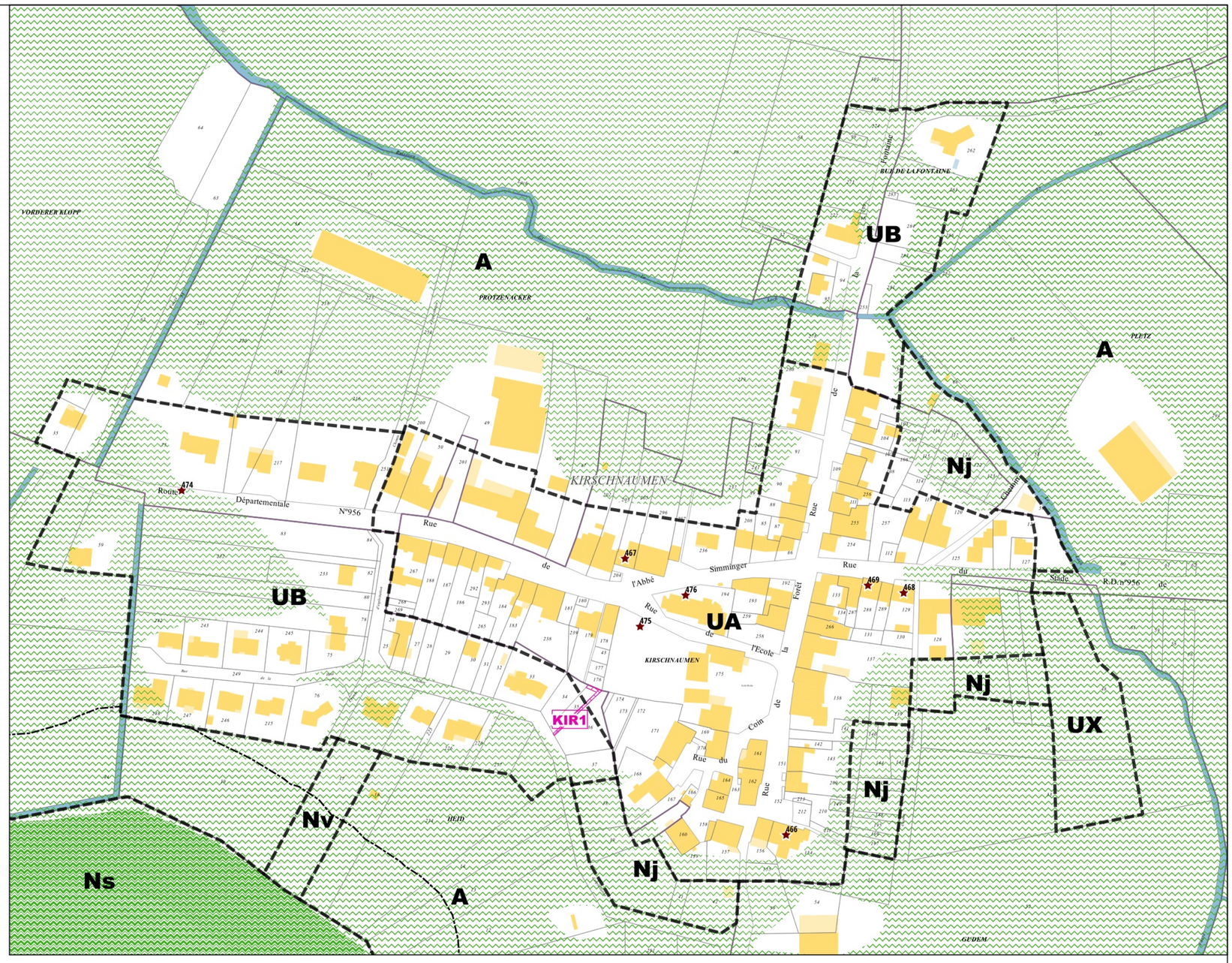

Echelle: 1/2000e

0 100 200 m

N



Limites administratives

- Zone

Prescriptions surfaciques

- Emplacement réservé
- OAP thématique TVB
- Continuité écologique

Prescriptions linéaires

- Recul

Prescriptions ponctuelles

- Elément patrimonial identifié

Emplacement réservé

BENEFICIAIRE	Commune de Kirschnaumen	NUMERO	KIR1	Aménagement d'un sentier piétonnier	SURFACE	75 m²

Département de Moselle

PLUI

ELABORATION DU
PLAN LOCAL D'URBANISME
INTERCOMMUNAL

D

Communauté de communes Bouzonvillois - Trois Frontières

Règlement graphique
Planche au 1/5000e
Kirschnaumen Nord Ouest

Document conforme à celui annexé
à la délibération du Conseil Communautaire

en date du 16 décembre 2025

approuvant l'élaboration du Plan Local d'Urbanisme Intercommunal

Armel Chabane, le Président

19/11/2025

agape LORRAINE NORD
agence d'urbanisme et de développement durable

Echelle: 1/5000e

0 250 500 m

N

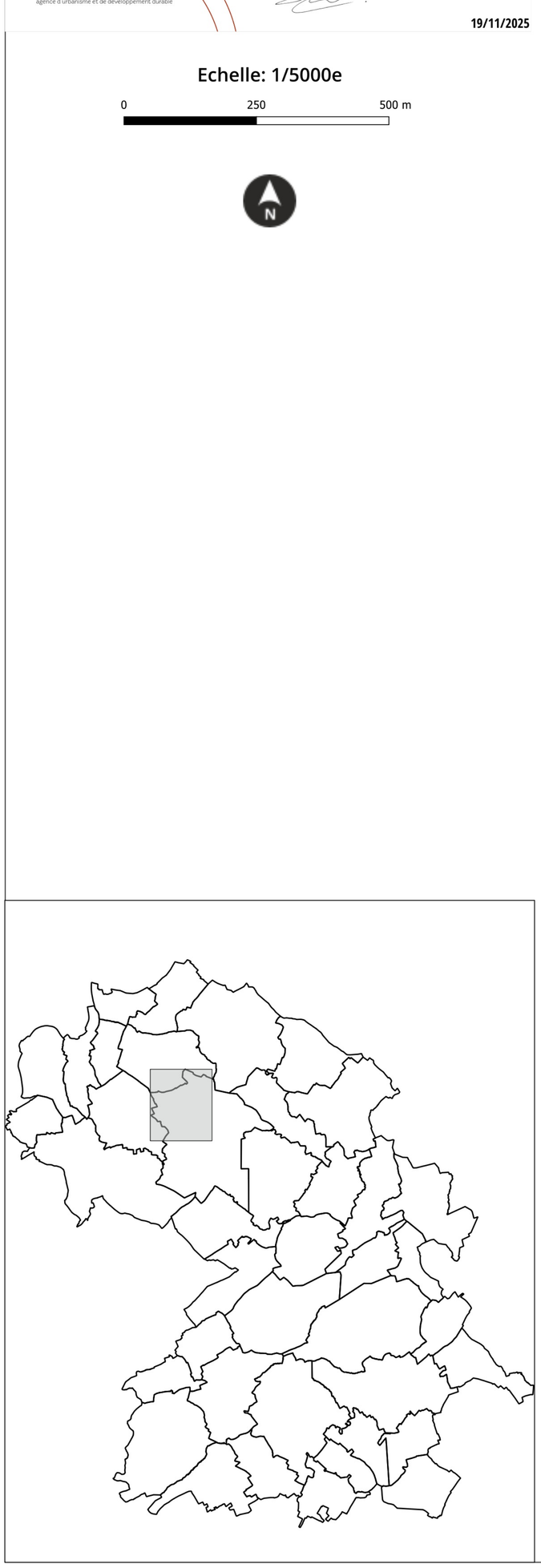

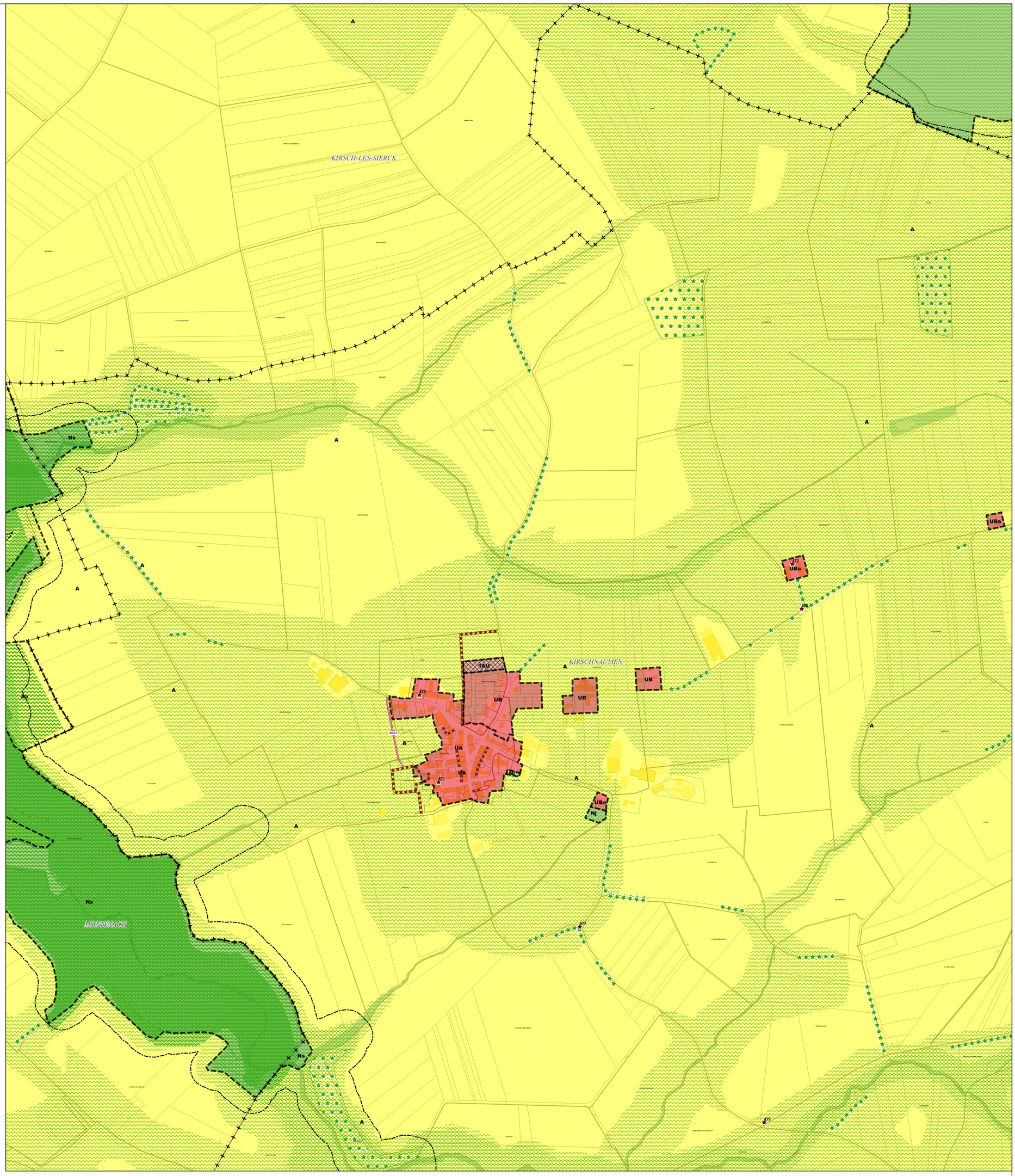

Limites administratives
- Commune
- Zone

Prescriptions surfaciques
- Emplacement réservé
- Elément paysager identifié
- OAP
- OAP thématique TVB
- Continuité écologique

Prescriptions linéaires
- Chemin à conserver
- Recul de 50m autour des bois
- Elément paysager identifié

Prescriptions ponctuelles
- Elément patrimonial identifié

Emplacement réservé

BENEFICIAIRE	Commune de Kirschnaumen	NUMERO	KIR3	NATURE	Aménagement d'un sentier piétonnier	SURFACE	639 m²

Département de Moselle

PLUI

ELABORATION DU
PLAN LOCAL D'URBANISME
INTERCOMMUNAL

D

Communauté de communes Bouzonvillois - Trois Frontières

Règlement graphique
Planche au 1/5000e
Kirschnaumen Nord Est

Document conforme à celui annexé
à la délibération du Conseil Communautaire

en date du 16 décembre 2025

approuvant l'élaboration du Plan Local d'Urbanisme Intercommunal

Armel Chabane, le Président

19/11/2025

agape LORRAINE NORD
agence d'urbanisme et de développement durable

Echelle: 1/5000e

0 250 500 m

N



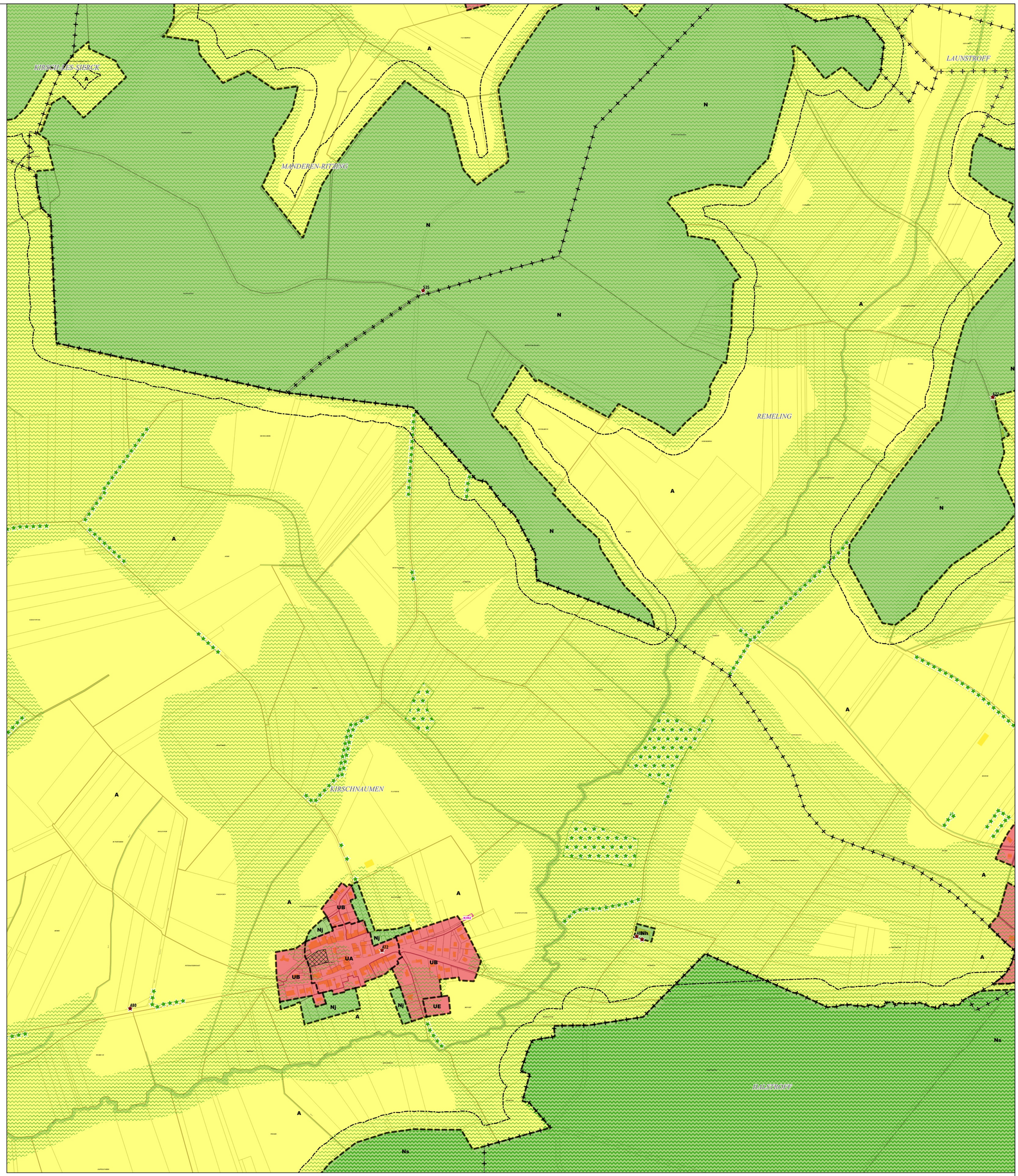

Limites administratives
- Commune
- Zone

Prescriptions surfaciques
- Emplacement réservé
- Elément paysager identifié
- OAP
- OAP thématique TVB
- Continuité écologique

Prescriptions linéaires
- Recul de 50m autour des bois
- Elément paysager identifié

Prescriptions ponctuelles
- Elément patrimonial identifié

Emplacement réservé

BENEFICIAIRE	Commune de Kirschnaumen	NUMERO	KIR2	NATURE	Aménagement d'une placette de retournement	SURFACE	288 m²

Département de Moselle

PLUI

ELABORATION DU
PLAN LOCAL D'URBANISME
INTERCOMMUNAL

D

Communauté de communes Bouzonvillois - Trois Frontières

Règlement graphique
Planche au 1/5000e
Kirschnaumen Sud Ouest

Document conforme à celui annexé
à la délibération du Conseil Communautaire

en date du 16 décembre 2025

approuvant l'élaboration du Plan Local d'Urbanisme Intercommunal

Armel Chabane, le Président

agape LORRAINE NORD
agence d'urbanisme et de développement durable

19/11/2025

Echelle: 1/5000e

0 250 500 m

N

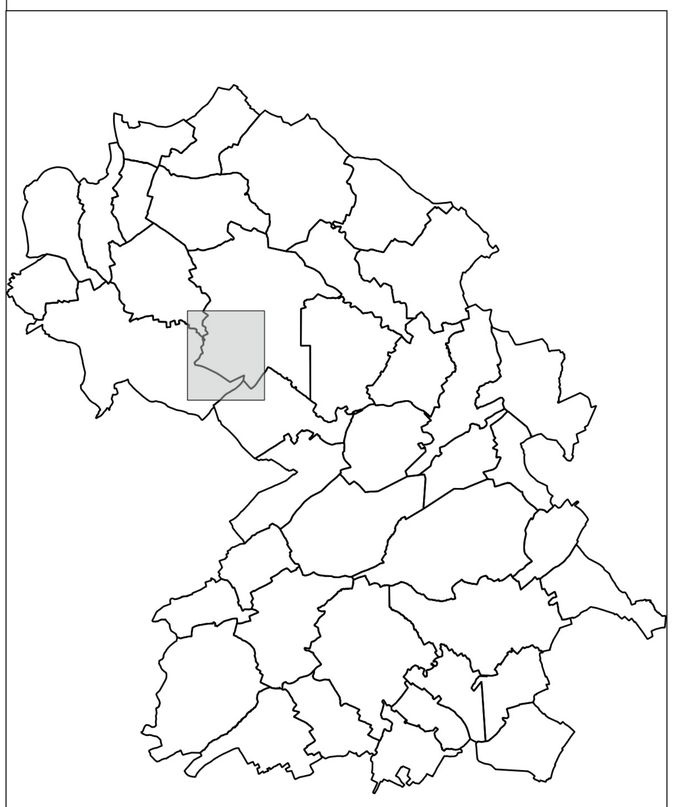

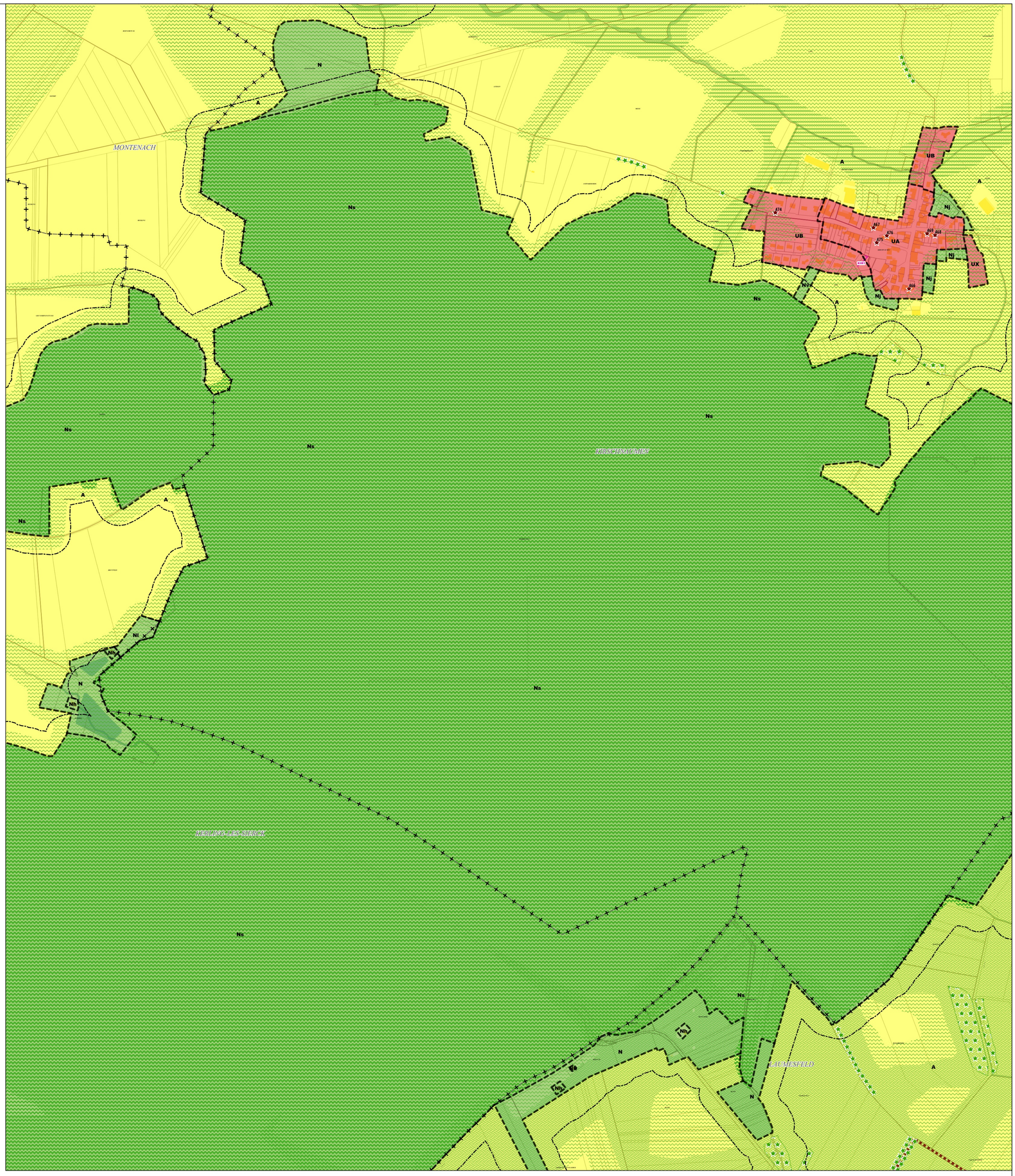

Limites administratives
- Commune
- Zone

Prescriptions surfaciques
- Emplacement réservé
- Elément paysager identifié
- OAP thématique TVB
- Continuité écologique

Prescriptions linéaires
- Chemin à conserver
- Recul de 50m autour des bois
- Elément paysager identifié

Prescriptions ponctuelles
- Elément patrimonial identifié

Emplacement réservé

BENEFICIAIRE	Commune de Kirschnaumen	NUMERO	KIR1	NATURE	Aménagement d'un sentier piétonnier	SURFACE	75 m²

Département de Moselle

PLUI

ELABORATION DU
PLAN LOCAL D'URBANISME
INTERCOMMUNAL

D

Communauté de communes Bouzonvillois - Trois Frontières

COMMUNAUTÉ DE COMMUNES BOUZONVILLOIS TROIS FRONTIÈRES 57320

Règlement graphique
Planche au 1/5000e
Kirschnaumen Sud Est

Document conforme à celui annexé
à la délibération du Conseil Communautaire

en date du 16 décembre 2025

approuvant l'élaboration du Plan Local d'Urbanisme Intercommunal

Armel Chabane, le Président

agape LORRAINE NORD
agence d'urbanisme et de développement durable

19/11/2025

Echelle: 1/5000e

0 250 500 m

N

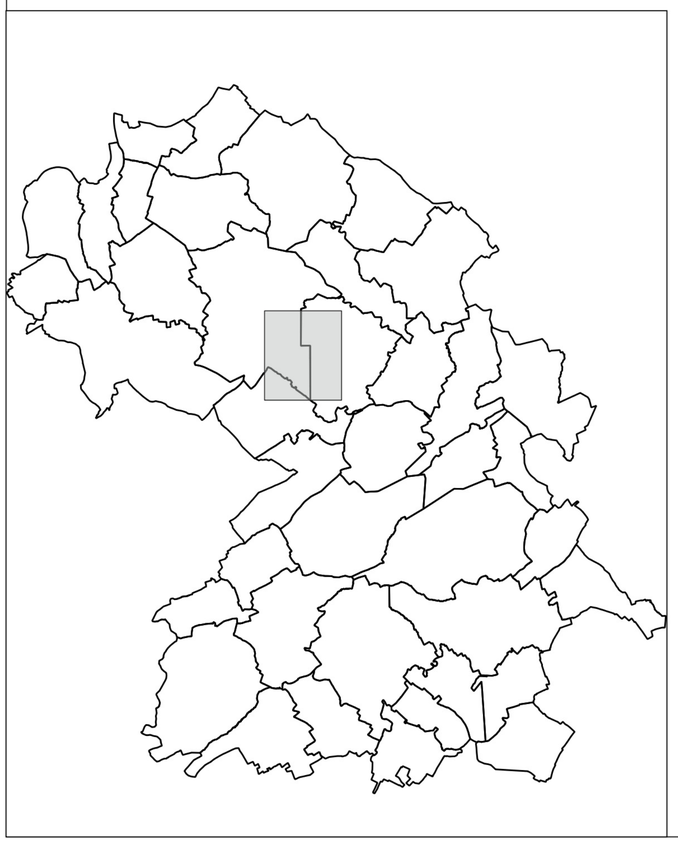

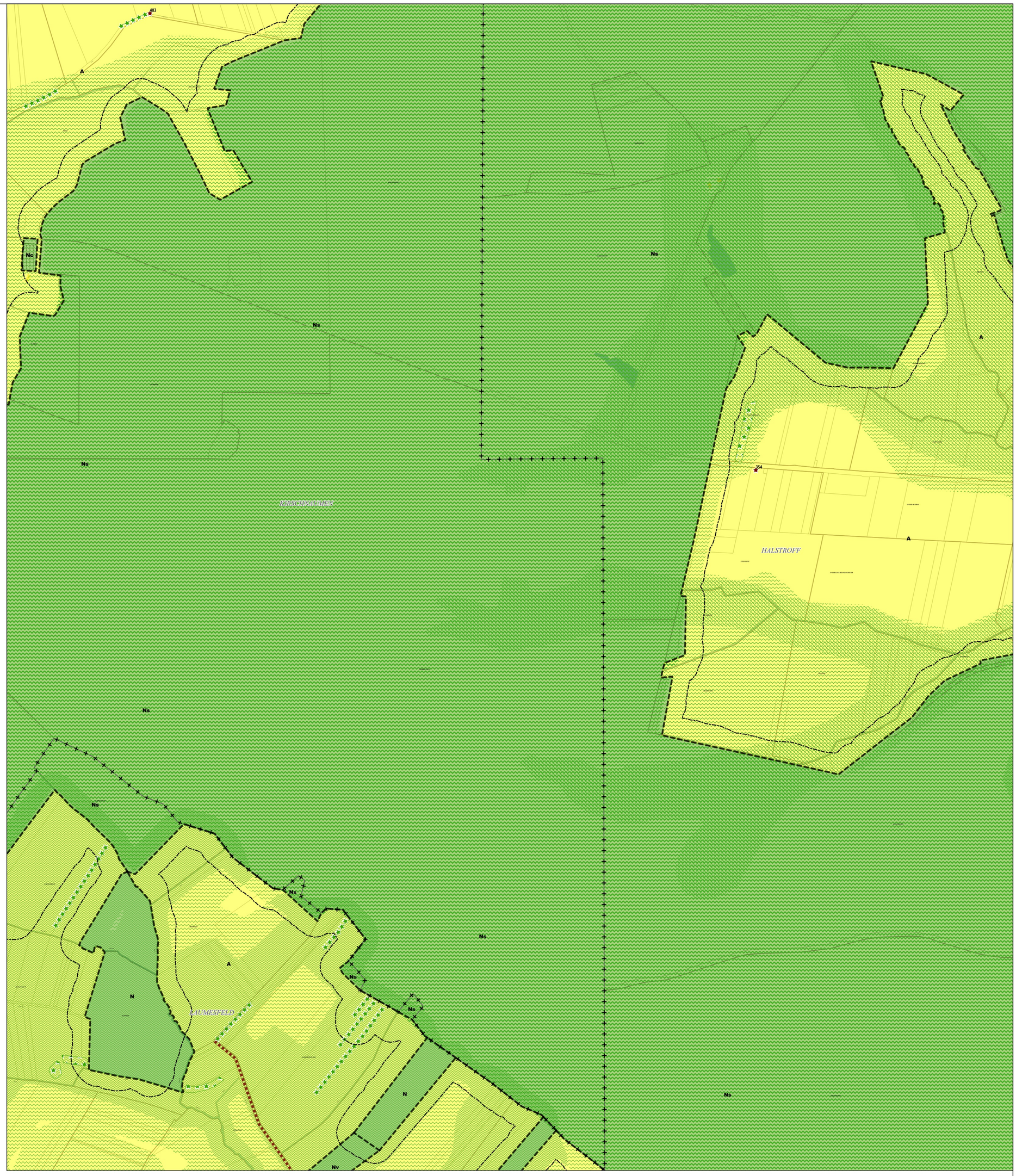

Limites administratives
- Commune
- Zone

Prescriptions surfaciques
- Elément paysager identifié
- OAP thématique TVB
- Continuité écologique

Prescriptions linéaires
- Chemin à conserver
- Recul de 50m autour des bois
- Elément paysager identifié

Prescriptions ponctuelles
- Elément patrimonial identifié

Département de Moselle

PLUI

ELABORATION DU
PLAN LOCAL D'URBANISME
INTERCOMMUNAL

D

Communauté de communes Bouzonvillois - Trois Frontières

Règlement graphique
Planche au 1/5000e
Kirschnaumen Nord Ouest
Risques

Document conforme à celui annexé
à la délibération du Conseil Communautaire

en date du 16 décembre 2025

approuvant l'élaboration du Plan Local d'Urbanisme
Intercommunal

Armel Chabane, le Président

25/09/2026

agape LORRAINE NORD
agence d'urbanisme et de développement durable

Echelle: 1/5000e

0 250 500 m

N

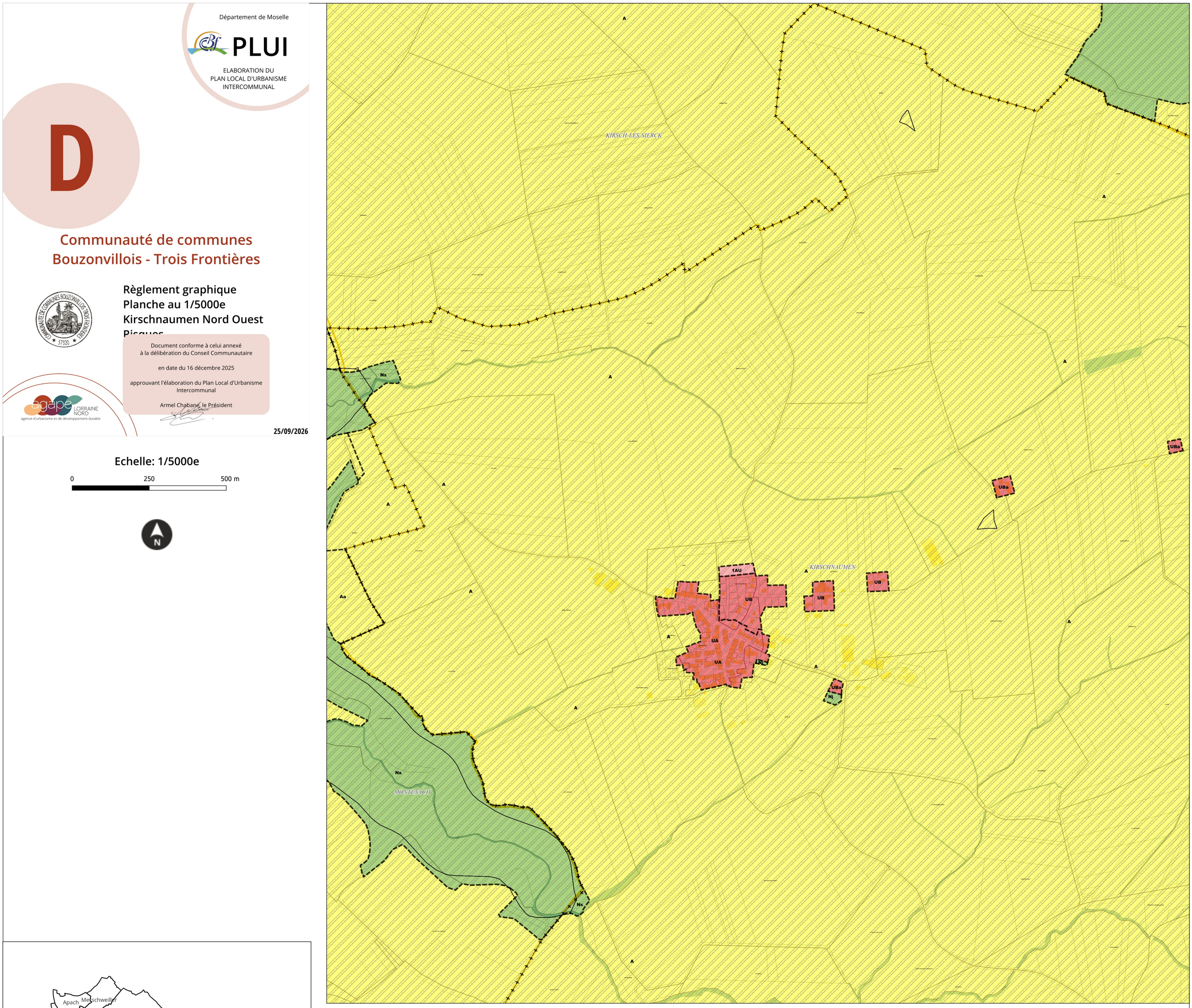



Limites administratives
- Commune
- Zone

Prescriptions surfaciques
- Retrait-Gonflement des argiles

Les trames de risques figurent uniquement à titre informatif.
Elles ne se substituent pas aux documents officiels des différents organismes et gestionnaires annexés au PLUi

Département de Moselle

PLUI

ELABORATION DU
PLAN LOCAL D'URBANISME
INTERCOMMUNAL

D

Communauté de communes Bouzonvillois - Trois Frontières

Règlement graphique
Planche au 1/5000e
Kirschnaumen Nord Est
Risques

Document conforme à celui annexé
à la délibération du Conseil Communautaire

en date du 16 décembre 2025

approuvant l'élaboration du Plan Local d'Urbanisme
Intercommunal

Armel Chabane, le Président

agape LORRAINE NORD
agence d'urbanisme et de développement durable

25/09/2026

Echelle: 1/5000e

0 250 500 m

N



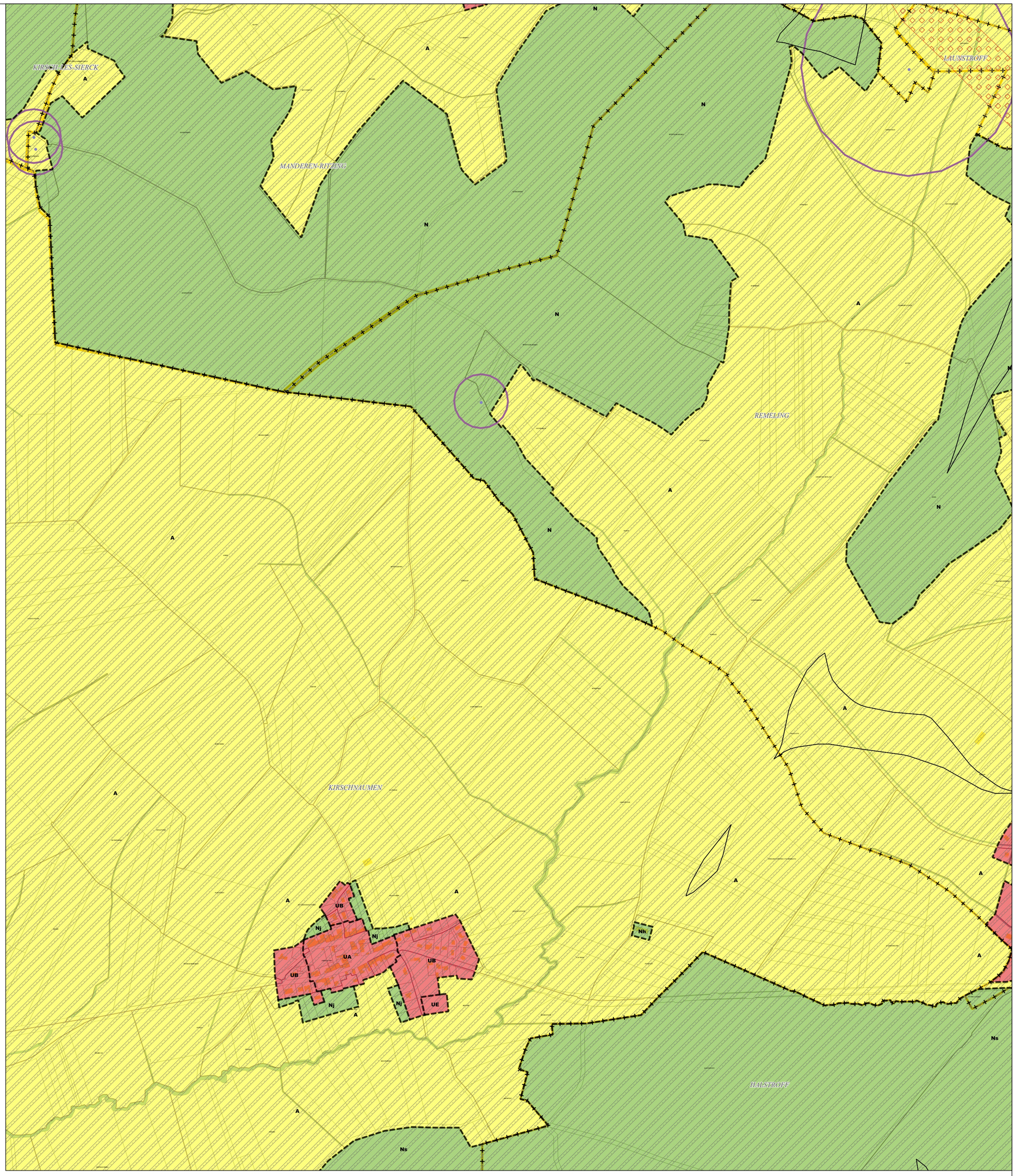

Limites administratives
- Commune
- Zone

Prescriptions surfaciques
- Retrait-Gonflement des argiles
- Cavité (emprise d'incertitude)
- Canalisation de gaz

Prescriptions ponctuelles
- Cavité

Les trames de risques figurent uniquement à titre informatif.
Elles ne se substituent pas aux documents officiels des différents organismes et gestionnaires annexés au PLUi

Département de Moselle

PLUI

ELABORATION DU
PLAN LOCAL D'URBANISME
INTERCOMMUNAL

D

Communauté de communes Bouzonvillois - Trois Frontières

Règlement graphique
Planche au 1/5000e
Kirschnaumen Sud Ouest
Risques

Document conforme à celui annexé
à la délibération du Conseil Communautaire

en date du 16 décembre 2025

approuvant l'élaboration du Plan Local d'Urbanisme
Intercommunal

Armel Chabane, le Président

agape LORRAINE NORD
agence d'urbanisme et de développement durable

25/09/2026

Echelle: 1/5000e

0 250 500 m

N



Limites administratives

Commune

Zone

Prescriptions surfaciques

Retrait-Gonflement des argiles

Les trames de risques figurent uniquement à titre informatif.
Elles ne se substituent pas aux documents officiels des différents organismes et gestionnaires annexés au PLUi

Département de Moselle

PLUI

ELABORATION DU
PLAN LOCAL D'URBANISME
INTERCOMMUNAL

D

Communauté de communes Bouzonvillois - Trois Frontières

Règlement graphique
Planche au 1/5000e
Kirschnaumen Sud Est Risques

Document conforme à celui annexé
à la délibération du Conseil Communautaire

en date du 16 décembre 2025

approuvant l'élaboration du Plan Local d'Urbanisme
Intercommunal

Armel Chabane, le Président

25/09/2026

agape LORRAINE NORD
agence d'urbanisme et de développement durable

Echelle: 1/5000e

0 250 500 m

N



Limites administratives

Commune

Zone

Prescriptions surfaciques

Retrait-Gonflement des argiles

Les trames de risques figurent uniquement à titre informatif.
Elles ne se substituent pas aux documents officiels des différents organismes et gestionnaires annexés au PLUi