Département de Moselle

PLUI

ELABORATION DU
PLAN LOCAL D'URBANISME
INTERCOMMUNAL

D

Communauté de communes Bouzonvillois - Trois Frontières

Règlement graphique
Planche au 1/2000e
Neunkirchen-les-Bouzonville Nord

Document conforme à celui annexé
à la délibération du Conseil Communautaire

en date du 16 décembre 2025

approuvant l'élaboration du Plan Local d'Urbanisme
Intercommunal

Armel Chabane, le Président

17/11/2025

agape LORRAINE NORD
agence d'urbanisme et de développement durable

Echelle: 1/2000e

0 100 200 m



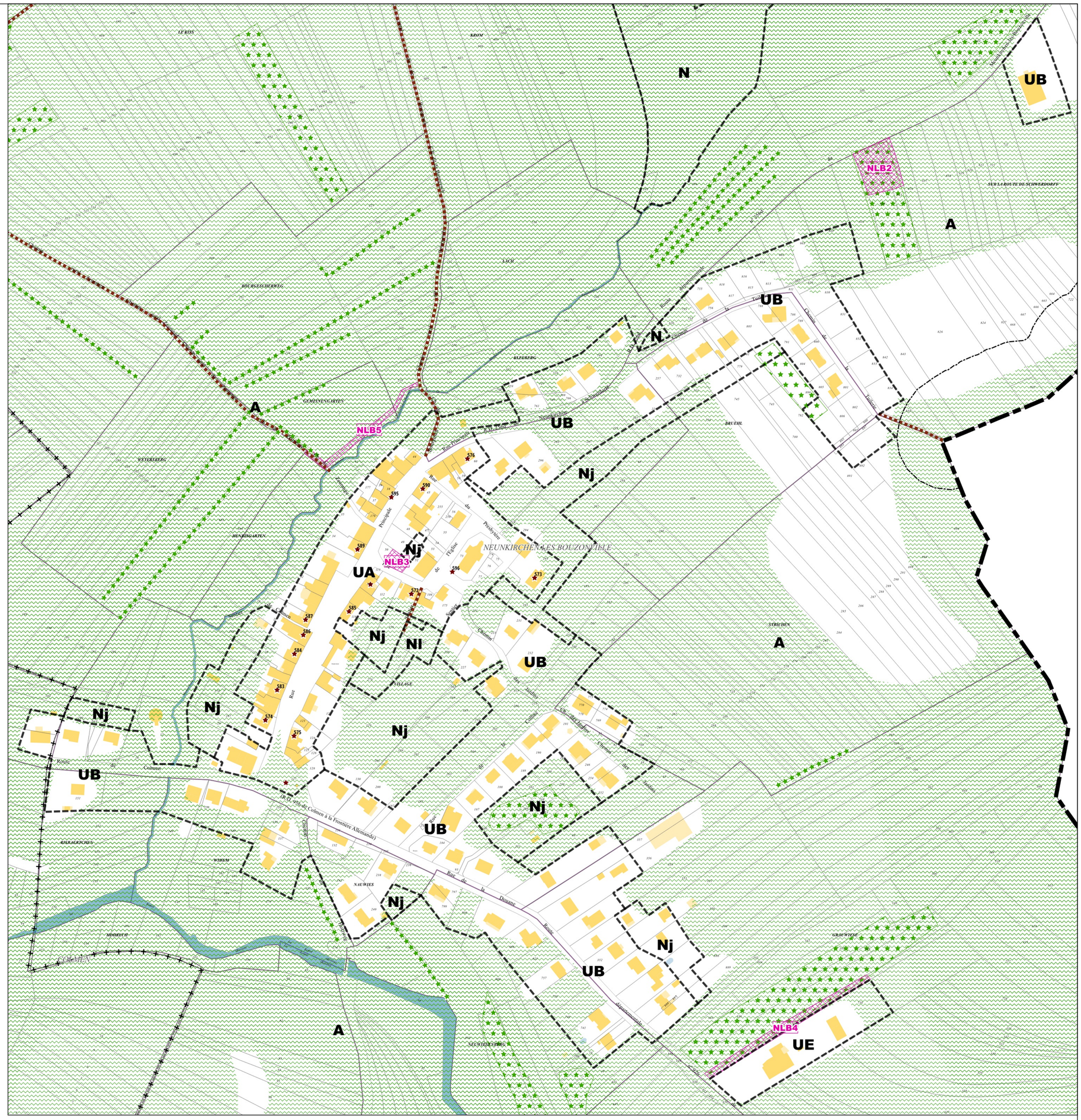

Limites administratives

- Intercommunalité
- Commune
- Zone

Prescriptions surfaciques

- Emplacement réservé
- Elément paysager identifié
- OAP thématique TVB

Prescriptions linéaires

- Chemin à conserver
- Recul
- Elément paysager identifié

Prescriptions ponctuelles

- Elément patrimonial identifié

Emplacements réservés

BENEFICIAIRE	Commune de Neunkirchen-les-Bouzonville	NUMERO	NLB2	Extension du cimetière	SURFACE	1692 m²
BENEFICIAIRE	Commune de Neunkirchen-les-Bouzonville	NUMERO	NLB3	Aménagement d'un espace de stationnement	SURFACE	304 m²
BENEFICIAIRE	Commune de Neunkirchen-les-Bouzonville	NUMERO	NLB4	Aménagement de la voirie	SURFACE	1389 m²
BENEFICIAIRE	Commune de Neunkirchen-les-Bouzonville	NUMERO	NLB5	Aménagement d'un sentier piétonnier	SURFACE	672 m²

Département de Moselle

PLUI

ELABORATION DU
PLAN LOCAL D'URBANISME
INTERCOMMUNAL

D

Communauté de communes Bouzonvillois - Trois Frontières

COMMUNAUTE DE COMMUNES BOUZONVILLOIS TROIS FRONTIERES 57320

Règlement graphique
Planche au 1/2000e
Neunkirchen-les-Bouzonville Sud: Remeldorff

Document conforme à celui annexé
à la délibération du Conseil Communautaire

en date du 16 décembre 2025

approuvant l'élaboration du Plan Local d'Urbanisme Intercommunal

Armel Chabane, le Président

agape LORRAINE NORD
agence d'urbanisme et de développement durable

17/11/2025

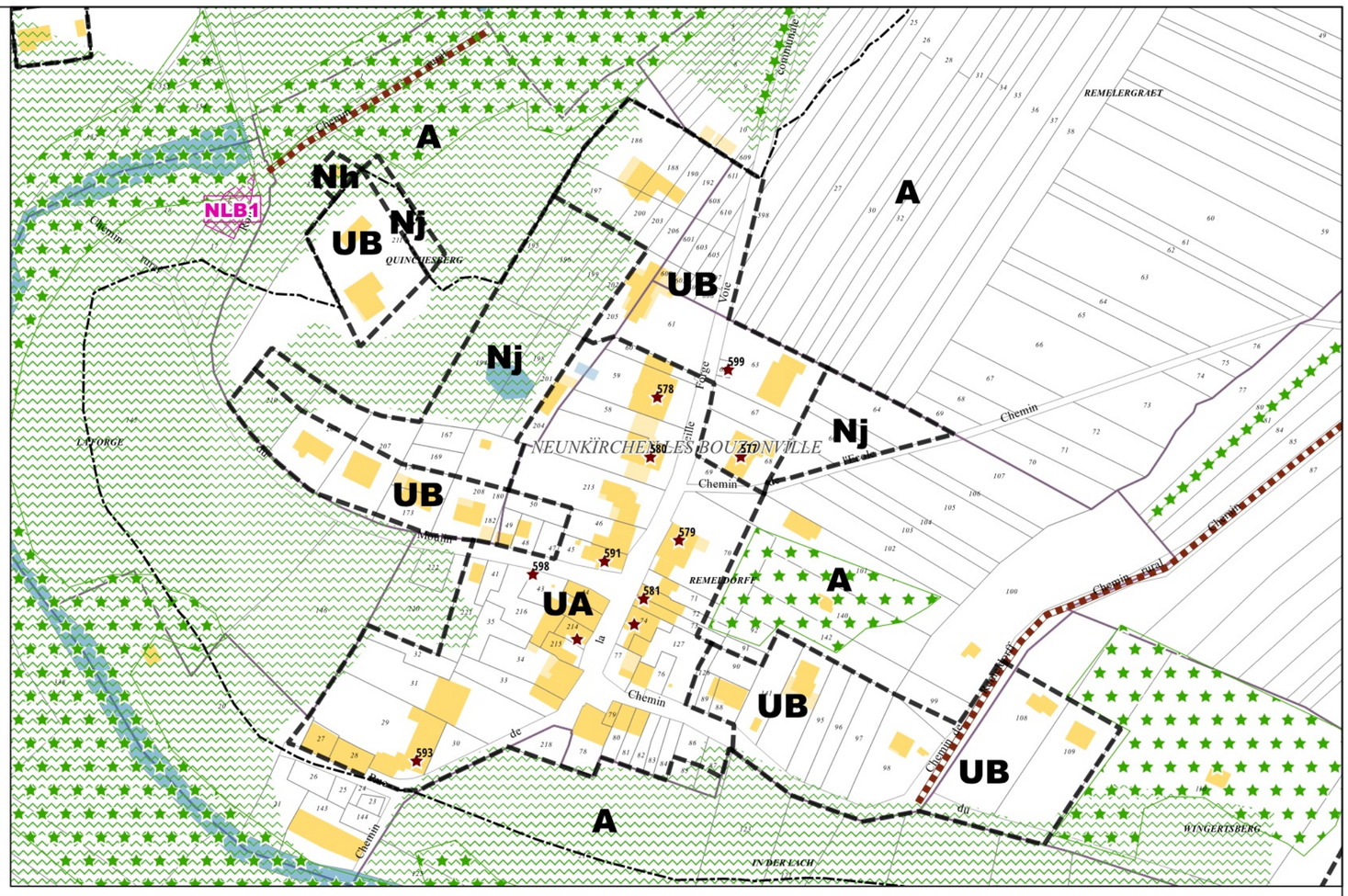

Limites administratives

Zone

Prescriptions surfaciques

Emplacement réservé

Elément paysager identifié

OAP thématique TVB

Prescriptions linéaires

Chemin à conserver

Recul

Elément paysager identifié

Prescriptions ponctuelles

Elément patrimonial identifié

Echelle: 1/2000e

0 100 200 m

N

Emplacement réservé

BENEFICIAIRE	Commune de Neunkirchen-les-Bouzonville	NUMERO	NLB1	Aménagement d'un espace de retournement et de gestion des déchets ménagers	SURFACE	271 m²



Département de Moselle

PLUI

ELABORATION DU
PLAN LOCAL D'URBANISME
INTERCOMMUNAL

D

Communauté de communes Bouzonvillois - Trois Frontières

Règlement graphique
Planche au 1/5000e
Neunkirchen-lès-Bouzonville

Document conforme à celui annexé
à la délibération du Conseil Communautaire

en date du 16 décembre 2025

approuvant l'élaboration du Plan Local d'Urbanisme
Intercommunal

Armel Chabane, le Président

agape LORRAINE NORD
agence d'urbanisme et de développement durable

19/11/2025

Echelle: 1/5000e

0 — 250 — 500 m

N

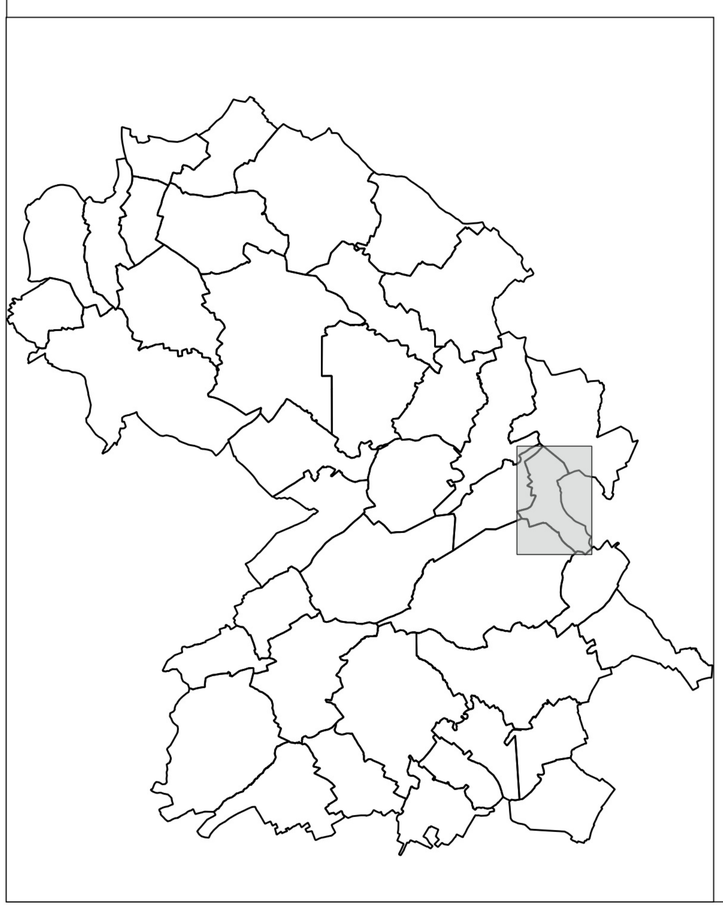

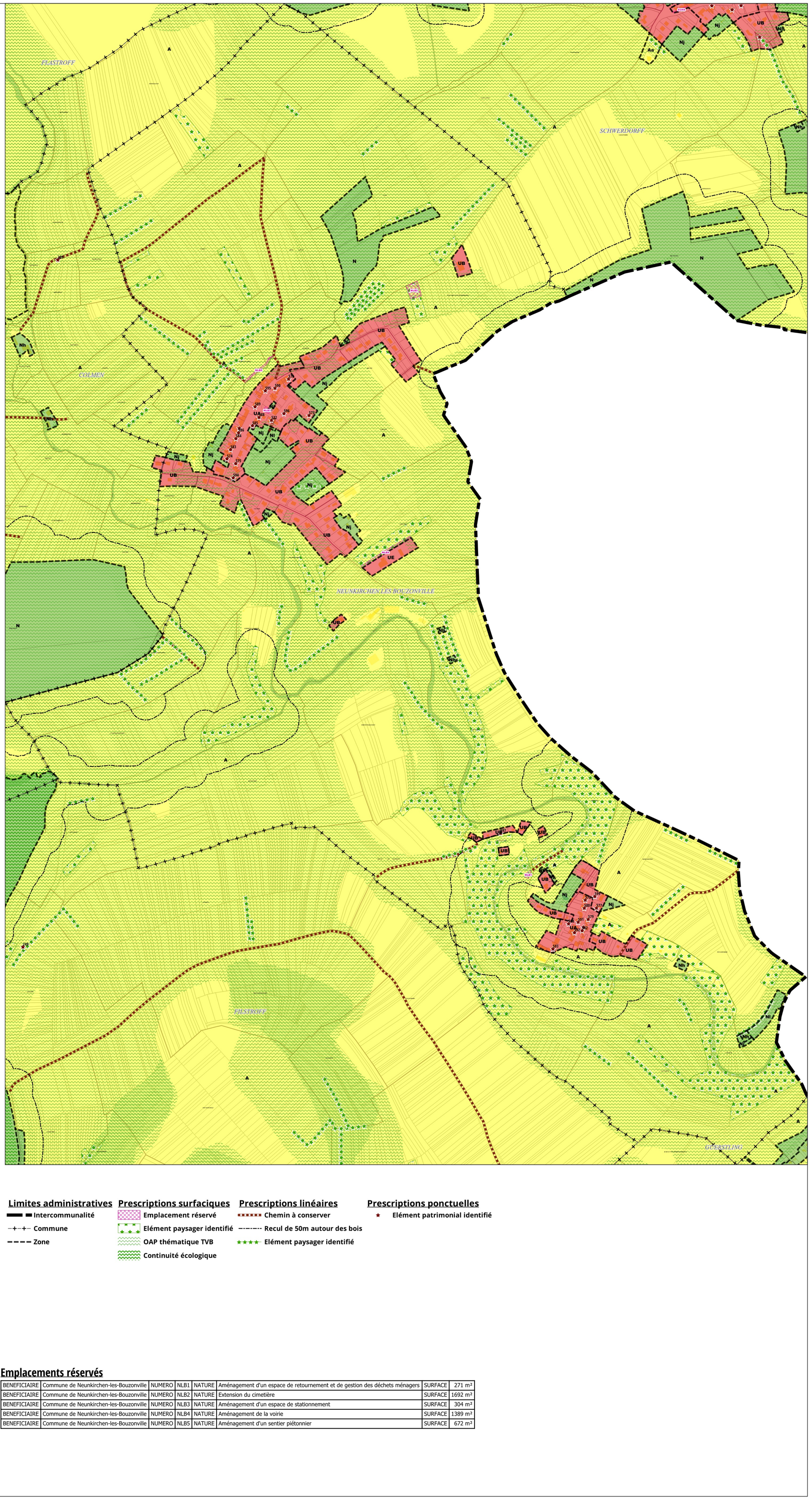

Limites administratives
- Intercommunalité
- Commune
- Zone

Prescriptions surfaciques
- Emplacement réservé
- Elément paysager identifié
- OAP thématique TVB
- Continuité écologique

Prescriptions linéaires
- Chemin à conserver
- Recul de 50m autour des bois
- Elément paysager identifié

Prescriptions ponctuelles
- Elément patrimonial identifié

Emplacements réservés

BENEFICIAIRE	Commune de Neunkirchen-les-Bouzonville	NUMERO	NLB1	NATURE	Aménagement d'un espace de retournement et de gestion des déchets ménagers	SURFACE	271 m²
BENEFICIAIRE	Commune de Neunkirchen-les-Bouzonville	NUMERO	NLB2	NATURE	Extension du cimetière	SURFACE	1692 m²
BENEFICIAIRE	Commune de Neunkirchen-les-Bouzonville	NUMERO	NLB3	NATURE	Aménagement d'un espace de stationnement	SURFACE	304 m²
BENEFICIAIRE	Commune de Neunkirchen-les-Bouzonville	NUMERO	NLB4	NATURE	Aménagement de la voirie	SURFACE	1389 m²
BENEFICIAIRE	Commune de Neunkirchen-les-Bouzonville	NUMERO	NLB5	NATURE	Aménagement d'un sentier piétonnier	SURFACE	672 m²

Département de Moselle

PLUI

ELABORATION DU
PLAN LOCAL D'URBANISME
INTERCOMMUNAL

D

Communauté de communes Bouzonvillois - Trois Frontières

Règlement graphique
Planche au 1/5000e
Neunkirchen-lès-Bouzonville
Risques

Document conforme à celui annexé
à la délibération du Conseil Communautaire

en date du 16 décembre 2025

approuvant l'élaboration du Plan Local d'Urbanisme
Intercommunal

Armel Chabane, le Président

25/09/2026

agape LORRAINE NORD
agence d'urbanisme et de développement durable

Echelle: 1/5000e

0 250 500 m

N



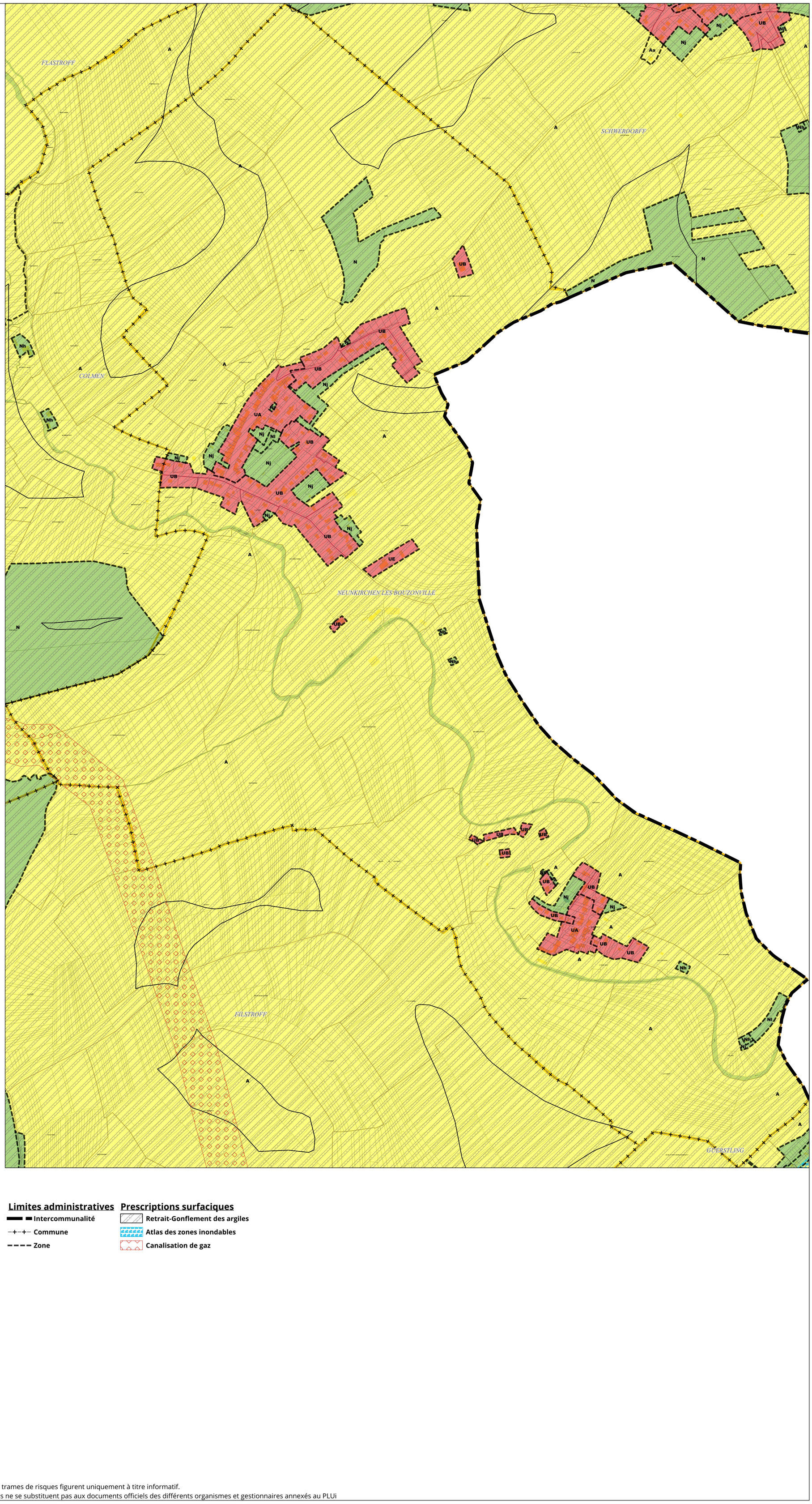

Limites administratives
- Intercommunalité
- Commune
- Zone

Prescriptions surfaciques
- Retrait-Gonflement des argiles
- Atlas des zones inondables
- Canalisation de gaz

Les trames de risques figurent uniquement à titre informatif.
Elles ne se substituent pas aux documents officiels des différents organismes et gestionnaires annexés au PLUi