Département de Moselle

PLUI

ELABORATION DU
PLAN LOCAL D'URBANISME
INTERCOMMUNAL

D

Communauté de communes Bouzonvillois - Trois Frontières

Règlement graphique
Planche au 1/2000e
Remelfang

Document conforme à celui annexé
à la délibération du Conseil Communautaire

en date du 16 décembre 2025

approuvant l'élaboration du Plan Local d'Urbanisme Intercommunal

Armel Chabane, le Président

agape LORRAINE NORD
agence d'urbanisme et de développement durable

17/11/2025

Echelle: 1/2000e

0 100 200 m



Limites administratives

- Commune
- Zone

Prescriptions surfaciques

- Emplacement réservé
- Elément paysager identifié
- OAP
- OAP thématique TVB
- Continuité écologique

Prescriptions linéaires

- Recul
- Elément paysager identifié

Prescriptions ponctuelles

- Elément patrimonial identifié

Emplacements réservés

BENEFICIAIRE	Commune de Rémelfang	NUMERO	REM2	Aménagement d'un espace de stationnement	SURFACE	578 m²
BENEFICIAIRE	Commune de Rémelfang	NUMERO	REM1	Aménagement d'un jardin public	SURFACE	930 m²

Département de Moselle

PLUI

ELABORATION DU
PLAN LOCAL D'URBANISME
INTERCOMMUNAL

D

Communauté de communes Bouzonvillois - Trois Frontières

Règlement graphique
Planche au 1/5000e
Rémelfang

Document conforme à celui annexé
à la délibération du Conseil Communautaire

en date du 16 décembre 2025

approuvant l'élaboration du Plan Local d'Urbanisme Intercommunal

Armel Chabane, le Président

agape LORRAINE NORD
agence d'urbanisme et de développement durable

19/11/2025

Echelle: 1/5000e

0 — 250 — 500 m



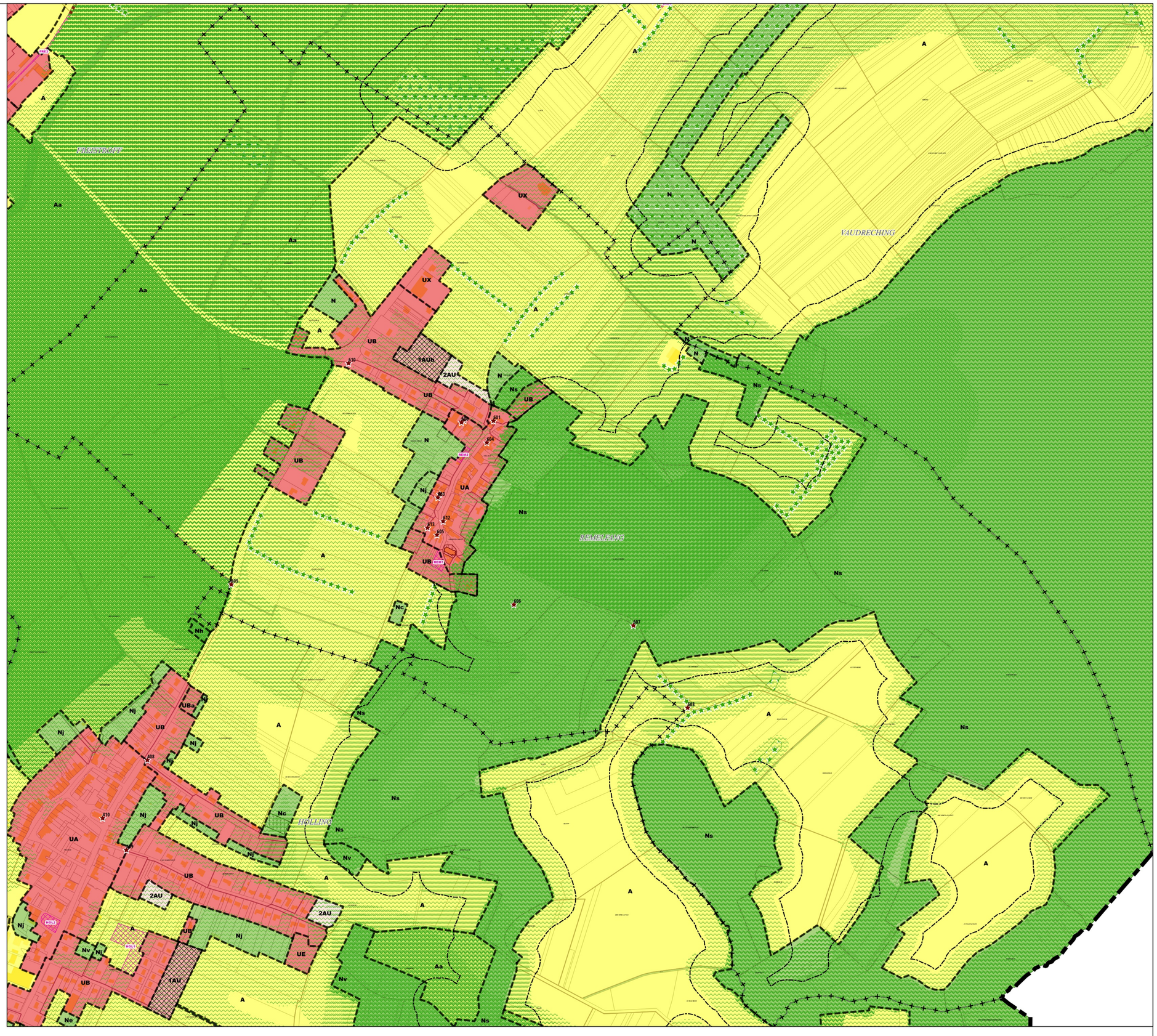

Limites administratives
- Intercommunalité
- Commune
- Zone

Prescriptions surfaciques
- Emplacement réservé
- Elément paysager identifié
- OAP
- OAP thématique TVB
- Continuité écologique

Prescriptions linéaires
- Chemin à conserver
- Recul de 50m autour des bois
- Elément paysager identifié

Prescriptions ponctuelles
- Elément patrimonial identifié

Emplacements réservés

BENEFICIAIRE	Commune de Rémelfang	NUMERO	REM1	NATURE	Aménagement d'un jardin public	SURFACE	930 m²
BENEFICIAIRE	Commune de Rémelfang	NUMERO	REM2	NATURE	Aménagement d'un espace de stationnement	SURFACE	578 m²

Département de Moselle

PLUI

ELABORATION DU
PLAN LOCAL D'URBANISME
INTERCOMMUNAL

D

Communauté de communes Bouzonvillois - Trois Frontières

Règlement graphique
Planche au 1/5000e
Rémelfang Risques

Document conforme à celui annexé
à la délibération du Conseil Communautaire

en date du 16 décembre 2025

approuvant l'élaboration du Plan Local d'Urbanisme Intercommunal

Armel Chabané, le Président

agape LORRAINE NORD
agence d'urbanisme et de développement durable

25/09/2026

Echelle: 1/5000e

0 — 250 — 500 m

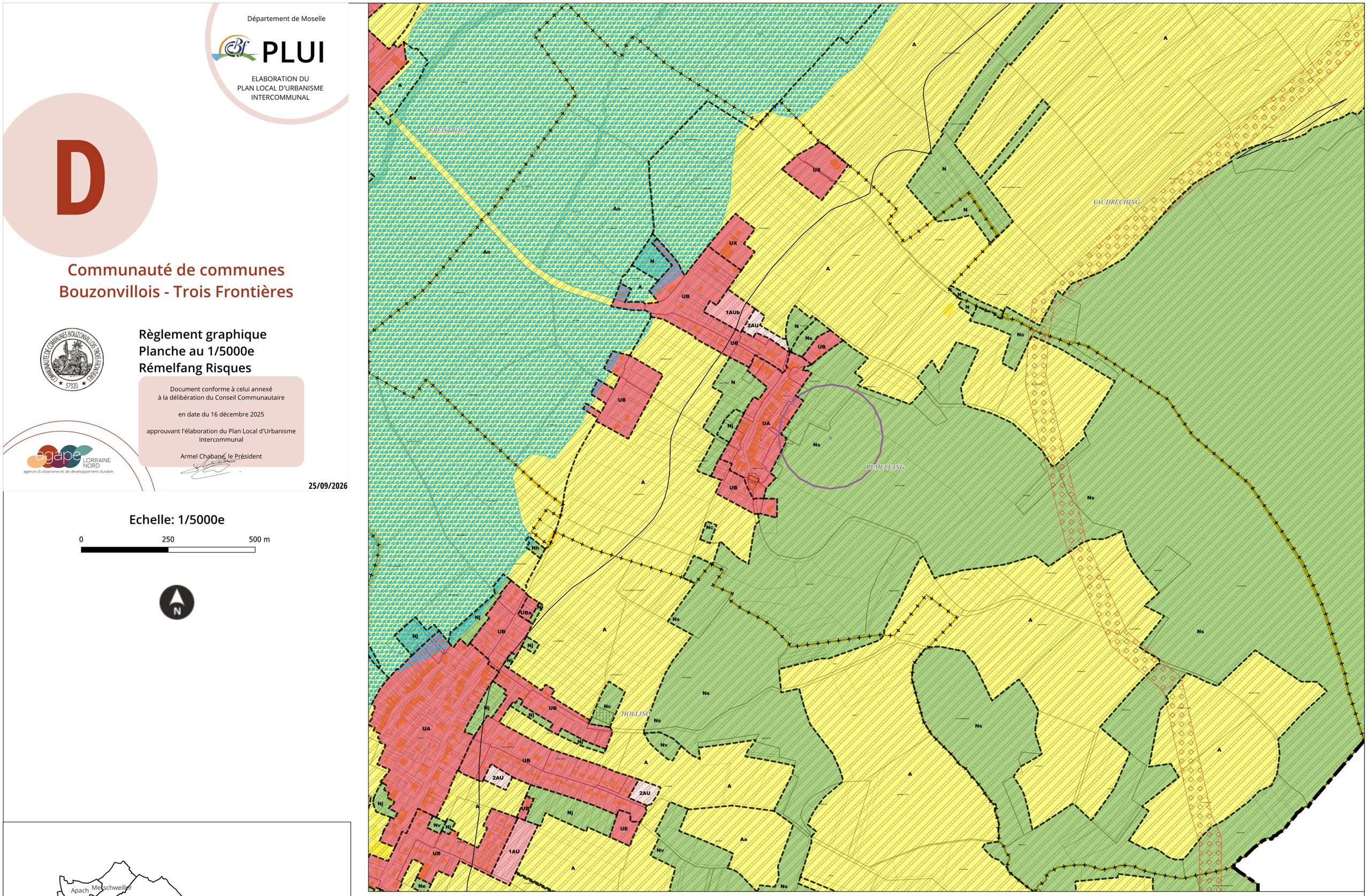



Limites administratives
- Intercommunalité
- Commune
- Zone

Prescriptions surfaciques
- Retrait-Gonflement des argiles
- Cavité (emprise d'incertitude)
- Atlas des zones inondables
- Canalisation de gaz

Prescriptions ponctuelles
- Cavité

Les trames de risques figurent uniquement à titre informatif.
Elles ne se substituent pas aux documents officiels des différents organismes et gestionnaires annexés au PLUi