Département de Moselle

PLUI

ELABORATION DU
PLAN LOCAL D'URBANISME
INTERCOMMUNAL

D

Communauté de communes Bouzonvillois - Trois Frontières

Règlement graphique
Planche au 1/2000e
Remeling

Document conforme à celui annexé
à la délibération du Conseil Communautaire

en date du 16 décembre 2025

approuvant l'élaboration du Plan Local d'Urbanisme Intercommunal

Armel Chabane, le Président

17/11/2025

agape LORRAINE NORD
agence d'urbanisme et de développement durable

Echelle: 1/2000e

0 100 200 m



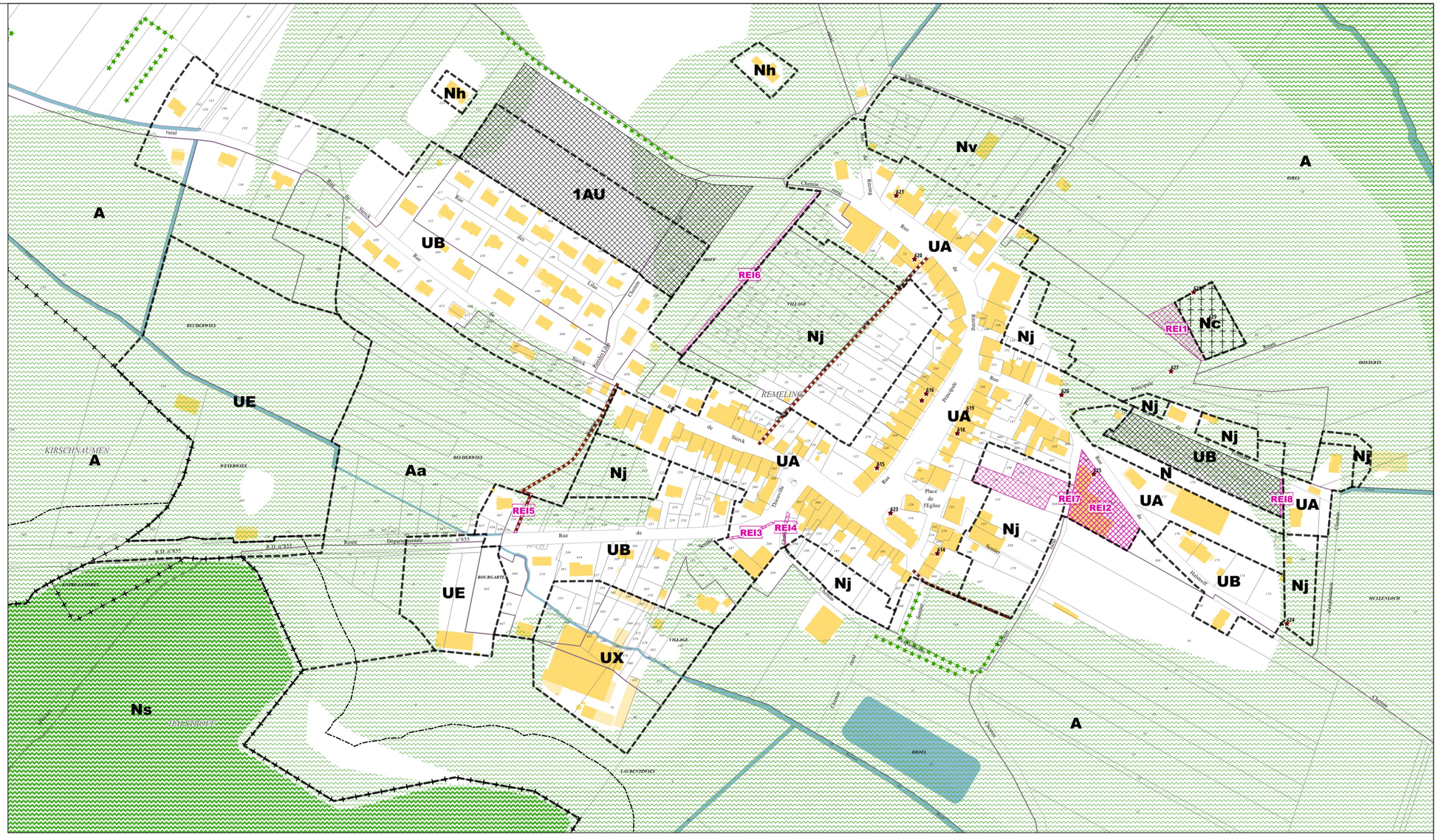

Limites administratives

- Commune
- Zone

Prescriptions surfaciques

- Emplacement réservé
- OAP
- OAP thématique TVB
- Continuité écologique

Prescriptions linéaires

- Chemin à conserver
- Recul
- Elément paysager identifié

Prescriptions ponctuelles

- Elément patrimonial identifié

Emplacements réservés

BENEFICIAIRE	Commune de Rémeling	NUMERO	REI3	Aménagement paysager de l'espace public	SURFACE	86 m²
BENEFICIAIRE	Commune de Rémeling	NUMERO	REI4	Aménagement paysager de l'espace public	SURFACE	69 m²
BENEFICIAIRE	Commune de Rémeling	NUMERO	REI5	Aménagement d'un sentier piétonnier	SURFACE	100 m²
BENEFICIAIRE	Commune de Rémeling	NUMERO	REI1	Extension du cimetière	SURFACE	980 m²
BENEFICIAIRE	Commune de Rémeling	NUMERO	REI2	Aménagement d'un espace concourant à la continuité écologique	SURFACE	2929 m²
BENEFICIAIRE	Commune de Rémeling	NUMERO	REI8	Aménagement d'un accès à la trappe de réservoir d'eau	SURFACE	103 m²
BENEFICIAIRE	Commune de Rémeling	NUMERO	REI7	Secteur de projet en attente d'un projet d'aménagement global	SURFACE	4976 m²
BENEFICIAIRE	Commune de Rémeling	NUMERO	REI6	Aménagement d'un sentier d'accès aux jardins	SURFACE	679 m²

Département de Moselle

PLUI

ELABORATION DU
PLAN LOCAL D'URBANISME
INTERCOMMUNAL

D

Communauté de communes Bouzonvillois - Trois Frontières

Règlement graphique
Planche au 1/5000e
Rémeling Nord

Document conforme à celui annexé
à la délibération du Conseil Communautaire

en date du 16 décembre 2025

approuvant l'élaboration du Plan Local d'Urbanisme Intercommunal

Armel Chabane, le Président

19/11/2025

Echelle: 1/5000e

0 — 250 — 500 m

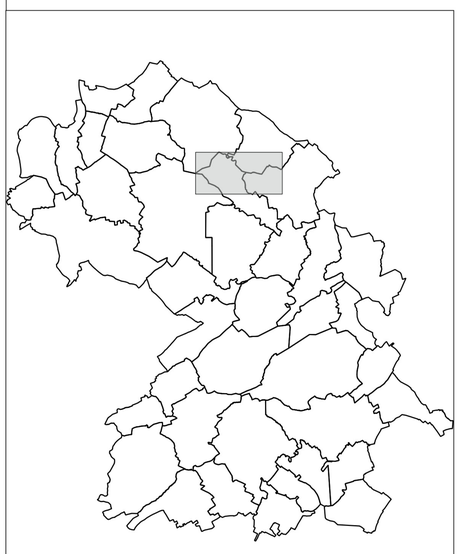

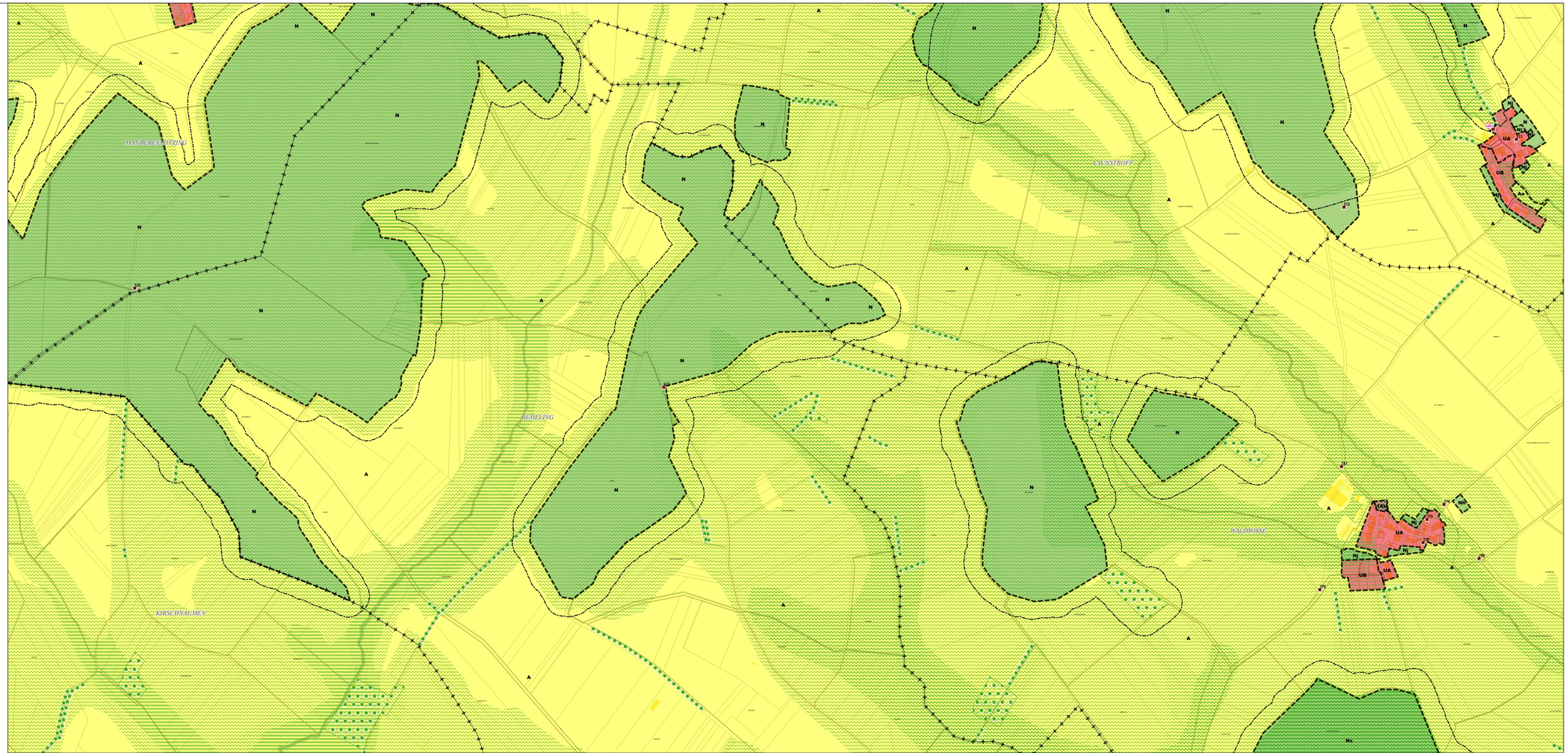

Limites administratives
- Commune
- Zone

Prescriptions surfaciques
- Emplacement réservé
- Elément paysager identifié
- OAP
- OAP thématique TVB
- Continuité écologique

Prescriptions linéaires
- Recul de 50m autour des bois
- Elément paysager identifié

Prescriptions ponctuelles
- Elément patrimonial identifié

Département de Moselle

PLUI

ELABORATION DU
PLAN LOCAL D'URBANISME
INTERCOMMUNAL

D

Communauté de communes Bouzonvillois - Trois Frontières

Règlement graphique
Planche au 1/5000e
Rémeling Sud

Document conforme à celui annexé
à la délibération du Conseil Communautaire

en date du 16 décembre 2025

approuvant l'élaboration du Plan Local d'Urbanisme Intercommunal

Armel Chabane, le Président

19/11/2025

Echelle: 1/5000e

0 — 250 — 500 m

N



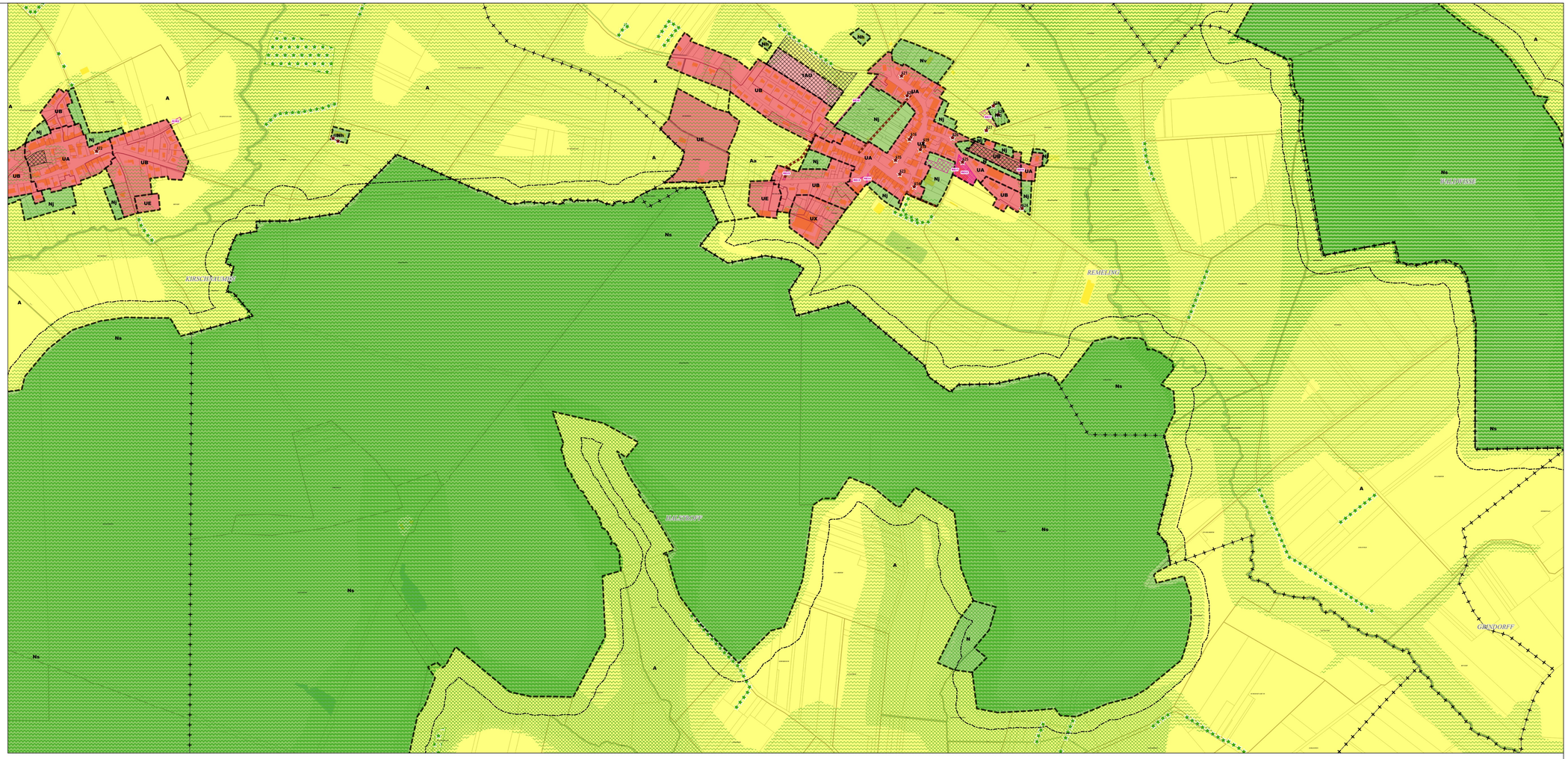

Limites administratives
- Commune
- Zone

Prescriptions surfaciques
- Emplacement réservé
- Elément paysager identifié
- OAP
- OAP thématique TVB
- Continuité écologique

Prescriptions linéaires
- Chemin à conserver
- Recul de 50m autour des bois
- Elément paysager identifié

Prescriptions ponctuelles
- Elément patrimonial identifié

Emplacements réservés

BENEFICIAIRE	Commune de Rémeling	NUMERO	REI1	NATURE	Extension du cimetière	SURFACE	980 m²
BENEFICIAIRE	Commune de Rémeling	NUMERO	REI2	NATURE	Aménagement d'un espace concourant à la continuité écologique	SURFACE	2929 m²
BENEFICIAIRE	Commune de Rémeling	NUMERO	REI3	NATURE	Aménagement paysager de l'espace public	SURFACE	86 m²
BENEFICIAIRE	Commune de Rémeling	NUMERO	REI4	NATURE	Aménagement paysager de l'espace public	SURFACE	69 m²
BENEFICIAIRE	Commune de Rémeling	NUMERO	REI5	NATURE	Aménagement d'un sentier piétonnier	SURFACE	100 m²
BENEFICIAIRE	Commune de Rémeling	NUMERO	REI6	NATURE	Aménagement d'un sentier d'accès aux jardins	SURFACE	679 m²
BENEFICIAIRE	Commune de Rémeling	NUMERO	REI7	NATURE	Secteur de projet en attente d'un projet d'aménagement global	SURFACE	4976 m²
BENEFICIAIRE	Commune de Rémeling	NUMERO	REI8	NATURE	Aménagement d'un accès à la trappe de réservoir d'eau	SURFACE	103 m²

Département de Moselle

PLUI

ELABORATION DU
PLAN LOCAL D'URBANISME
INTERCOMMUNAL

D

Communauté de communes Bouzonvillois - Trois Frontières

Règlement graphique
Planche au 1/5000e
Rémeling Nord Risques

Document conforme à celui annexé
à la délibération du Conseil Communautaire

en date du 16 décembre 2025

approuvant l'élaboration du Plan Local d'Urbanisme Intercommunal

Armel Chabané le Président

agape LORRAINE NORD
agence d'urbanisme et de développement durable

25/09/2026

Echelle: 1/5000e

0 250 500 m

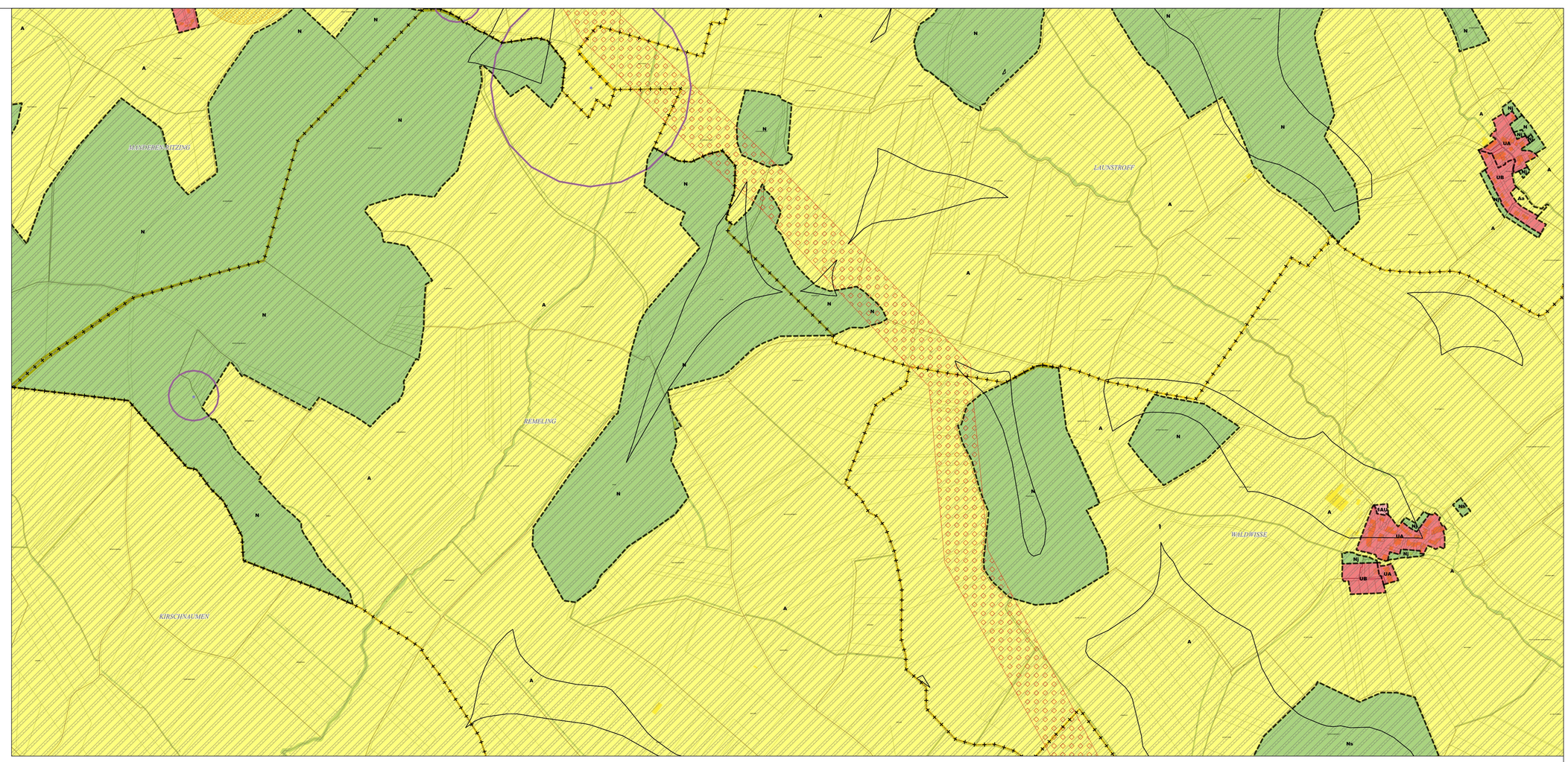



Limites administratives
- Commune
- Zone

Prescriptions surfaciques
- Retrait-Gonflement des argiles
- Cavité (emprise d'incertitude)
- PPRT
- Canalisation de gaz

Prescriptions ponctuelles
- Cavité

Les trames de risques figurent uniquement à titre informatif.
Elles ne se substituent pas aux documents officiels des différents organismes et gestionnaires annexés au PLUi

Département de Moselle

PLUI

ELABORATION DU
PLAN LOCAL D'URBANISME
INTERCOMMUNAL

D

Communauté de communes Bouzonvillois - Trois Frontières

Règlement graphique
Planche au 1/5000e
Rémeling Sud Risques

Document conforme à celui annexé
à la délibération du Conseil Communautaire

en date du 16 décembre 2025

approuvant l'élaboration du Plan Local d'Urbanisme Intercommunal

Armel Chabané, le Président

25/09/2026

Echelle: 1/5000e

0 250 500 m



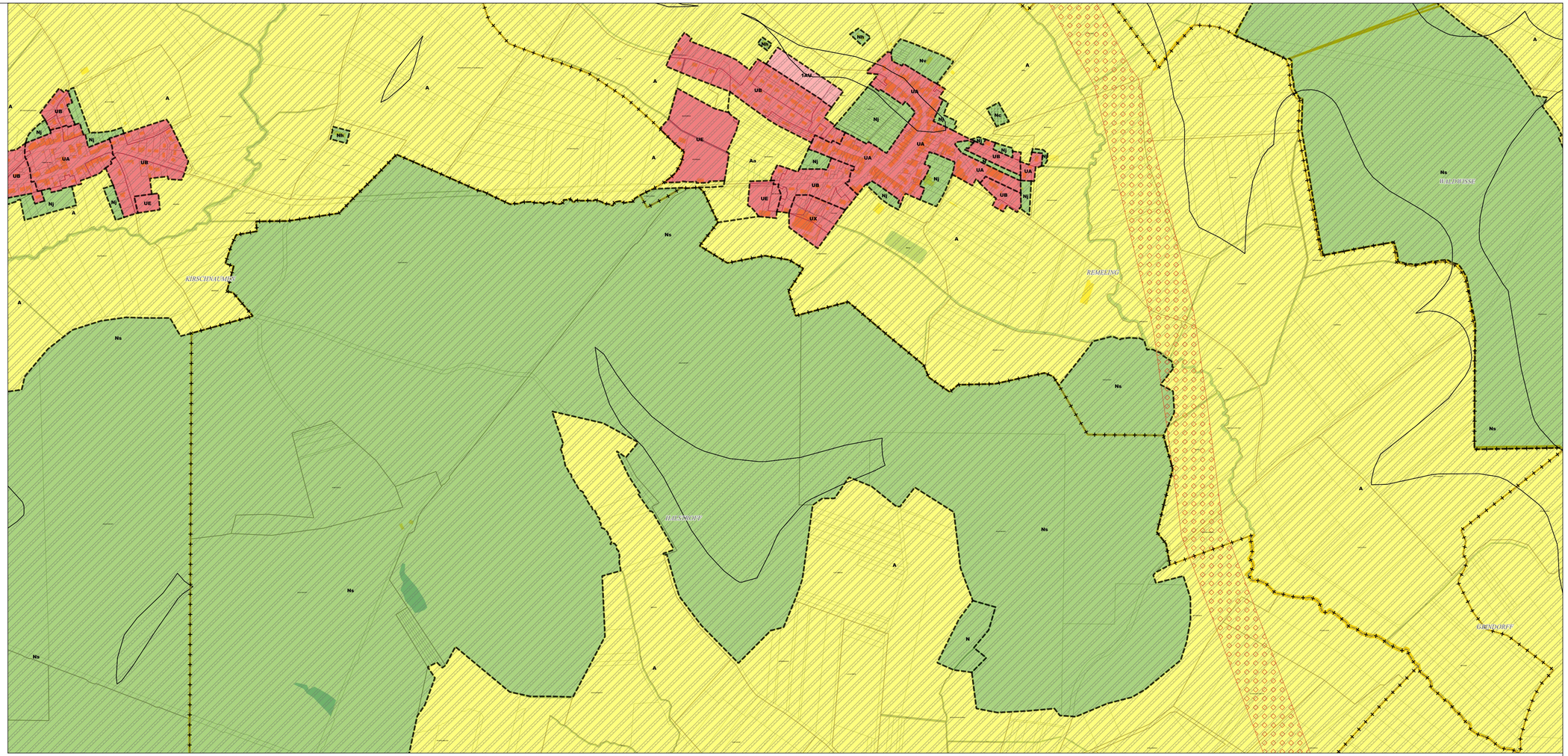

Limites administratives
- Commune
- Zone

Prescriptions surfaciques
- Retrait-Gonflement des argiles
- Canalisation de gaz

Les trames de risques figurent uniquement à titre informatif.
Elles ne se substituent pas aux documents officiels des différents organismes et gestionnaires annexés au PLUi