Département de Moselle

PLUI

ELABORATION DU
PLAN LOCAL D'URBANISME
INTERCOMMUNAL

D

Communauté de communes Bouzonvillois - Trois Frontières

Règlement graphique
Planche au 1/2000e
Saint-François-Lacroix Nord: Lacroix

Document conforme à celui annexé
à la délibération du Conseil Communautaire

en date du 16 décembre 2025

approuvant l'élaboration du Plan Local d'Urbanisme Intercommunal

Armel Chabane, le Président

agape LORRAINE NORD
agence d'urbanisme et de développement durable

17/11/2025

Echelle: 1/2000e

0 — 100 — 200 m

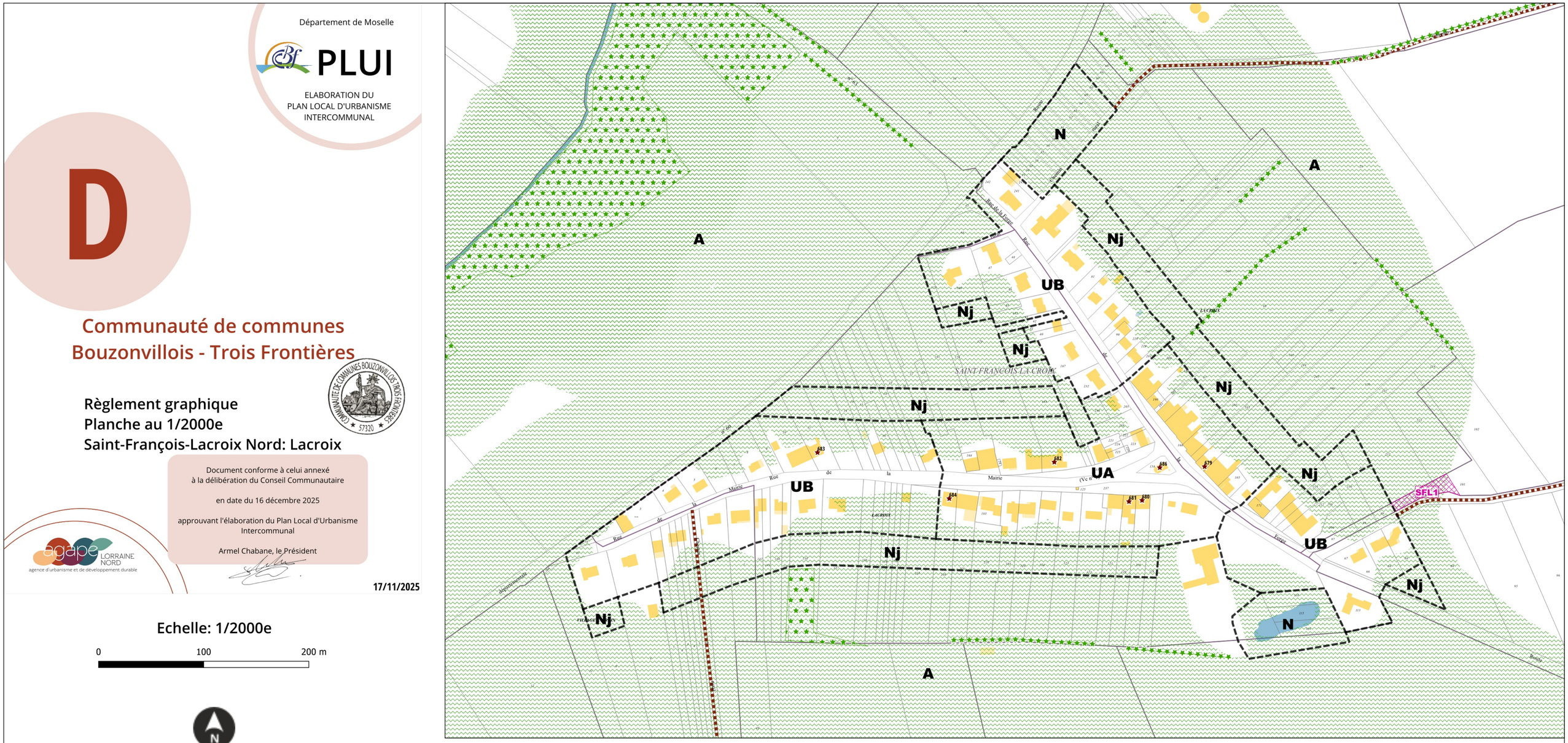



Limites administratives

- Zone

Prescriptions surfaciques

- Emplacement réservé
- Elément paysager identifié
- OAP thématique TVB

Prescriptions linéaires

- Chemin à conserver
- Elément paysager identifié

Prescriptions ponctuelles

- Elément patrimonial identifié

Emplacement réservé

BENEFICIAIRE	Commune de Saint-François-Lacroix	NUMERO	SFL1	Aménagement d'une placette de retournement	SURFACE	694 m²

Département de Moselle

PLUI

ELABORATION DU
PLAN LOCAL D'URBANISME
INTERCOMMUNAL

D

Communauté de communes Bouzonvillois - Trois Frontières

COMMUNAUTE DE COMMUNES BOUZONVILLOIS TROIS FRONTIERES 57320

Règlement graphique
Planche au 1/2000e
Saint-François-Lacroix Sud: Saint-François

Document conforme à celui annexé
à la délibération du Conseil Communautaire

en date du 16 décembre 2025

approuvant l'élaboration du Plan Local d'Urbanisme Intercommunal

Armel Chabane, le Président

agape LORRAINE NORD
agence d'urbanisme et de développement durable

17/11/2025

Echelle: 1/2000e

0 — 100 — 200 m

N



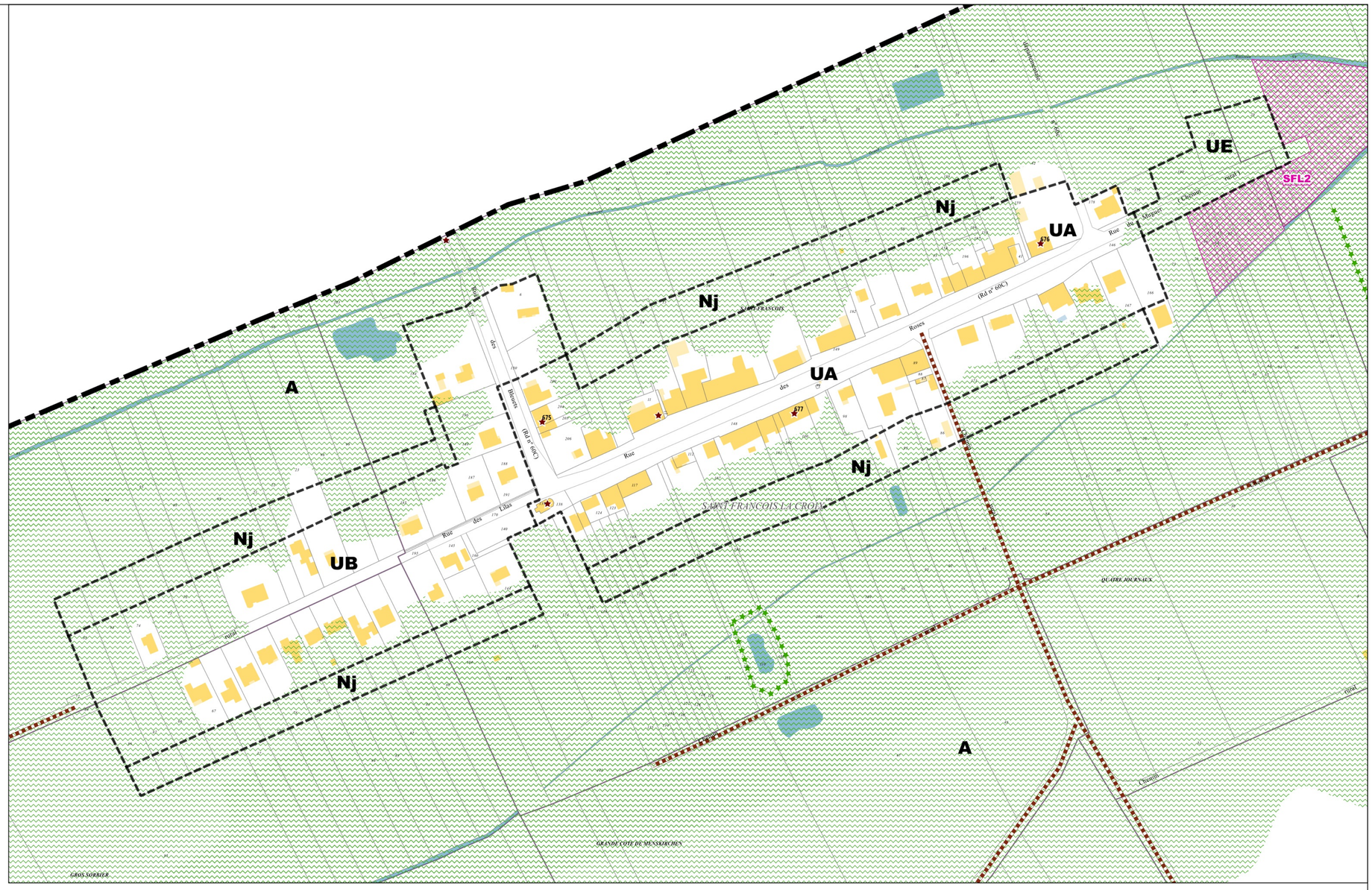

Limites administratives

- Intercommunalité
- Zone

Prescriptions surfaciques

- Emplacement réservé
- OAP thématique TVB

Prescriptions linéaires

- Chemin à conserver
- Elément paysager identifié

Prescriptions ponctuelles

- Elément patrimonial identifié

Emplacement réservé

BENEFICIAIRE	Commune de Saint-François-Lacroix	NUMERO	SFL2	Aménagement d'un espace concourant à la continuité écologique	SURFACE	12529 m²

Département de Moselle

PLUI

ELABORATION DU
PLAN LOCAL D'URBANISME
INTERCOMMUNAL

D

Communauté de communes Bouzonvillois - Trois Frontières

Règlement graphique
Planche au 1/5000e
Saint-François-Lacroix Nord

Document conforme à celui annexé
à la délibération du Conseil Communautaire

en date du 16 décembre 2025

approuvant l'élaboration du Plan Local d'Urbanisme Intercommunal

Armel Chabanel, le Président

19/11/2025

agape LORRAINE NORD
agence d'urbanisme et de développement durable

Echelle: 1/5000e

0 250 500 m

N

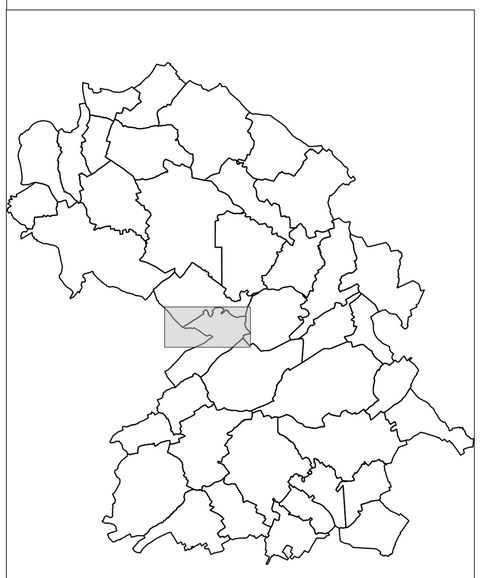

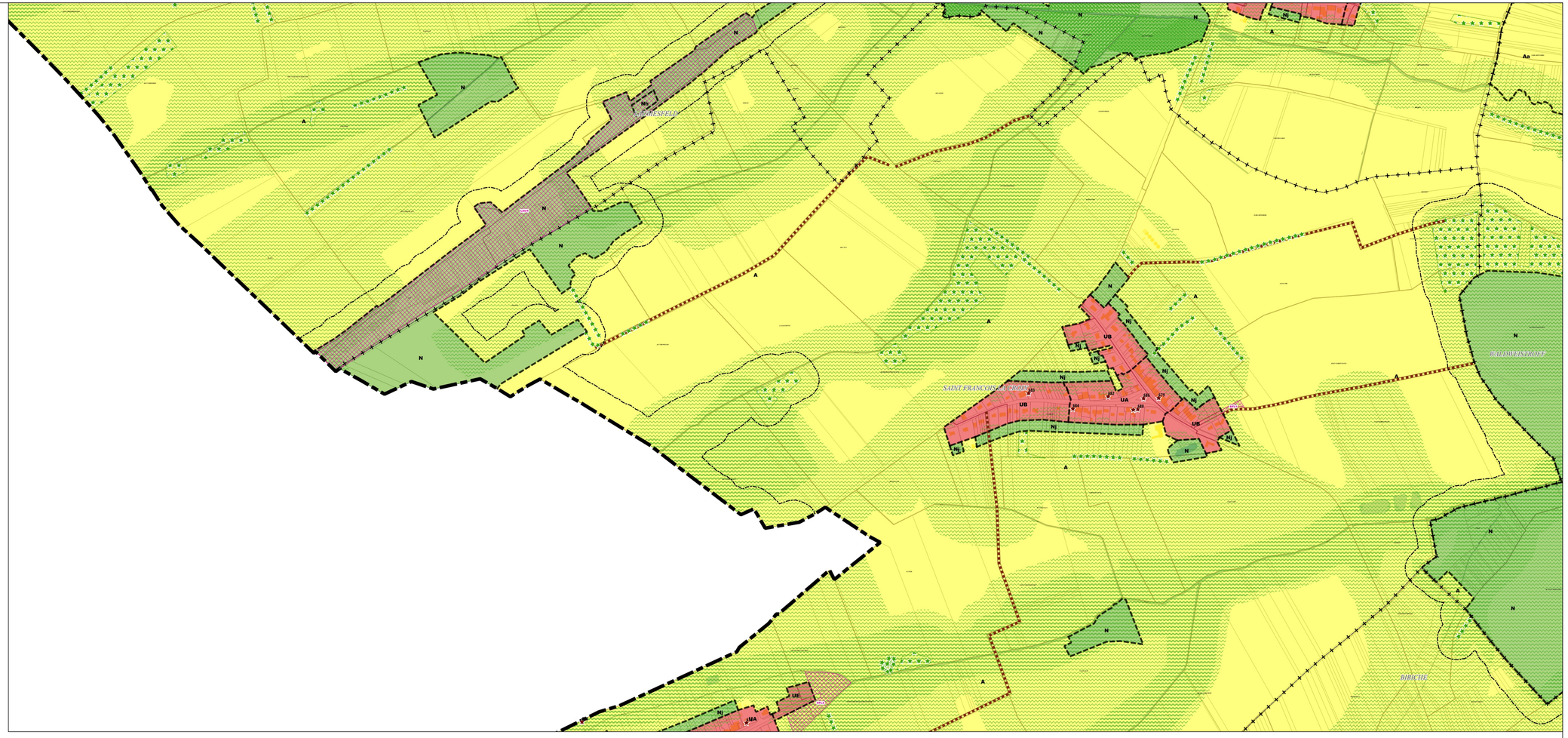

Limites administratives
- Intercommunalité
- Commune
- Zone

Prescriptions surfaciques
- Emplacement réservé
- Elément paysager identifié
- OAP thématique TVB
- Continuité écologique

Prescriptions linéaires
- Chemin à conserver
- Recul de 50m autour des bois
- Elément paysager identifié

Prescriptions ponctuelles
- Elément patrimonial identifié

Emplacements réservés

BENEFICIAIRE	Commune de Saint-François-Lacroix	NUMERO	SFL1	NATURE	Aménagement d'une placette de retournement	SURFACE	694 m²
BENEFICIAIRE	Commune de Saint-François-Lacroix	NUMERO	SFL2	NATURE	Aménagement d'un espace concourant à la continuité écologique	SURFACE	12529 m²

Département de Moselle

PLUI

ELABORATION DU
PLAN LOCAL D'URBANISME
INTERCOMMUNAL

D

Communauté de communes Bouzonvillois - Trois Frontières

Règlement graphique
Planche au 1/5000e
Saint-François-Lacroix Sud

Document conforme à celui annexé
à la délibération du Conseil Communautaire

en date du 16 décembre 2025

approuvant l'élaboration du Plan Local d'Urbanisme Intercommunal

Armel Chabanel, le Président

19/11/2025

Echelle: 1/5000e

0 250 500 m

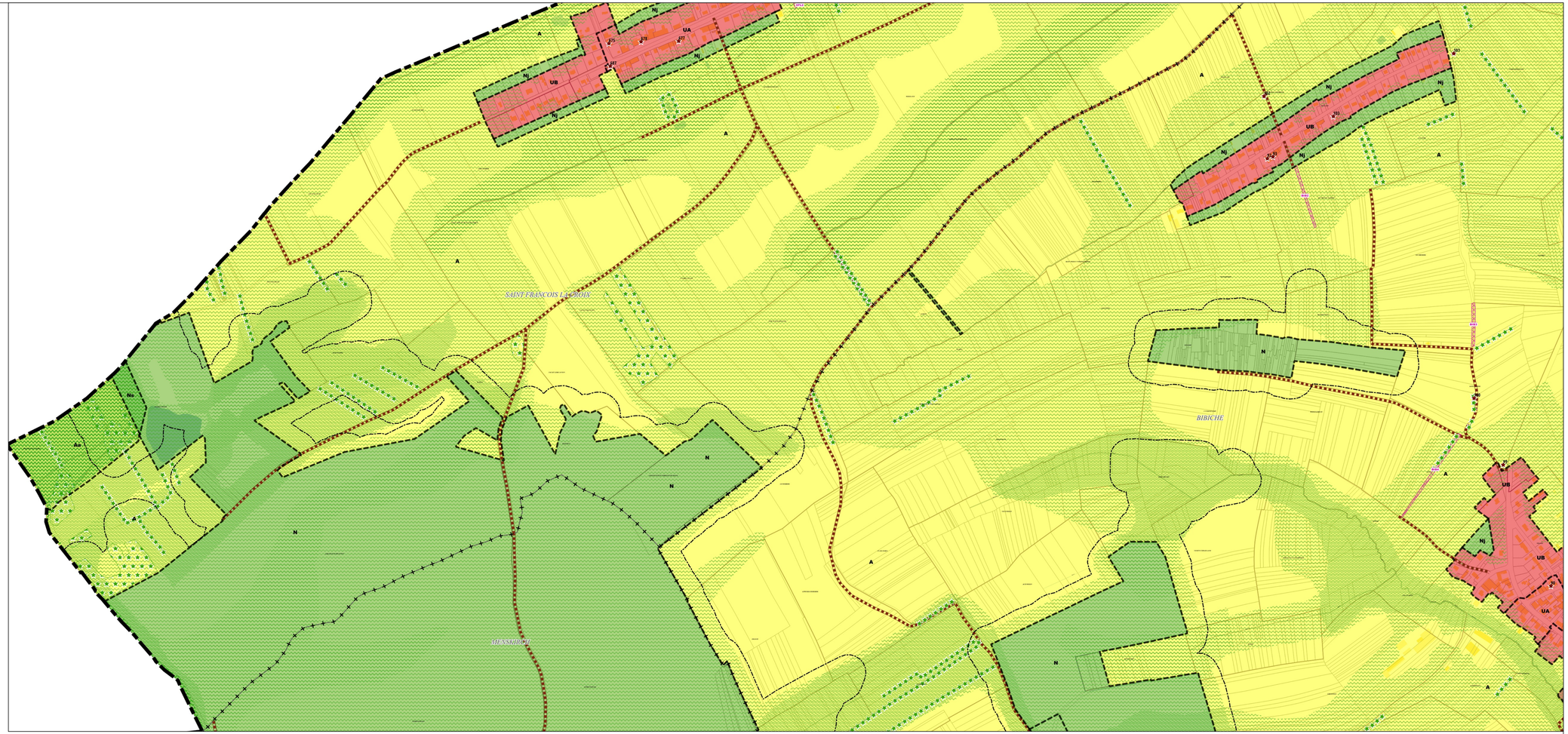

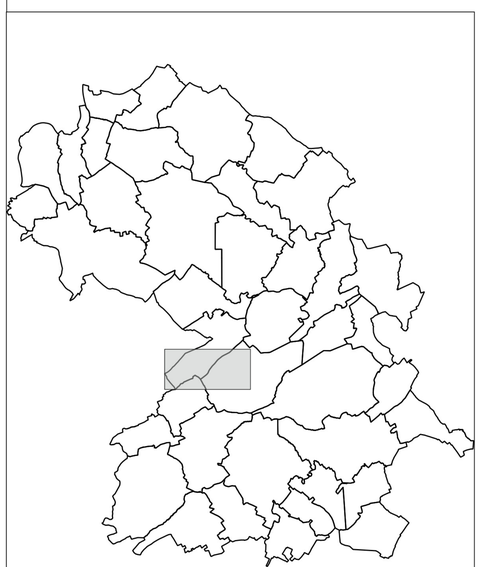

Limites administratives
- Intercommunalité
- Commune
- Zone

Prescriptions surfaciques
- Emplacement réservé
- Elément paysager identifié
- OAP thématique TVB
- Continuité écologique

Prescriptions linéaires
- Chemin à conserver
- Recul de 50m autour des bois
- Elément paysager identifié

Prescriptions ponctuelles
- Elément patrimonial identifié

Emplacement réservé

BENEFICIAIRE	Commune de Saint-François-Lacroix	NUMERO	SFL2	NATURE	Aménagement d'un espace concourant à la continuité écologique	SURFACE	12529 m²

Département de Moselle

PLUI

ELABORATION DU
PLAN LOCAL D'URBANISME
INTERCOMMUNAL

D

Communauté de communes Bouzonvillois - Trois Frontières

Règlement graphique
Planche au 1/5000e
Saint-François-Lacroix Nord
Risques

Document conforme à celui annexé
à la délibération du Conseil Communautaire

en date du 16 décembre 2025

approuvant l'élaboration du Plan Local d'Urbanisme Intercommunal

Armel Chabanel, le Président

25/09/2026

Echelle: 1/5000e

0 250 500 m



Limites administratives
- Intercommunalité
- Commune
- Zone

Prescriptions surfaciques
- Retrait-Gonflement des argiles

Les trames de risques figurent uniquement à titre informatif.
Elles ne se substituent pas aux documents officiels des différents organismes et gestionnaires annexés au PLUi

Département de Moselle

PLUI

ELABORATION DU
PLAN LOCAL D'URBANISME
INTERCOMMUNAL

D

Communauté de communes Bouzonvillois - Trois Frontières

Règlement graphique
Planche au 1/5000e
Saint-François-Lacroix Sud
Risques

Document conforme à celui annexé
à la délibération du Conseil Communautaire

en date du 16 décembre 2025

approuvant l'élaboration du Plan Local d'Urbanisme Intercommunal

Armel Chabane, le Président

25/09/2026

Echelle: 1/5000e

0 250 500 m

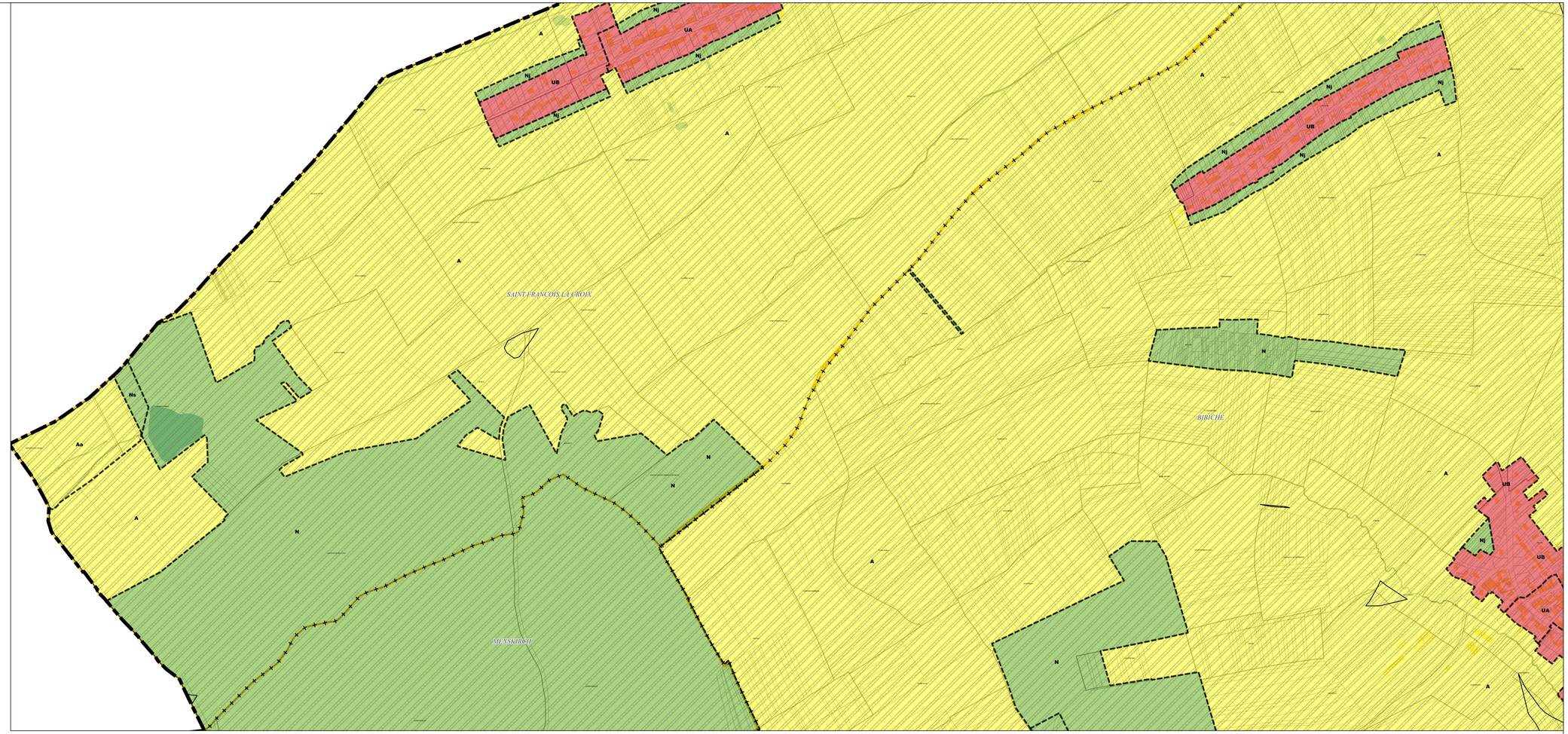



Limites administratives
- Intercommunalité
- Commune
- Zone

Prescriptions surfaciques
- Retrait-Gonflement des argiles

Les trames de risques figurent uniquement à titre informatif.
Elles ne se substituent pas aux documents officiels des différents organismes et gestionnaires annexés au PLUi