
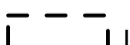











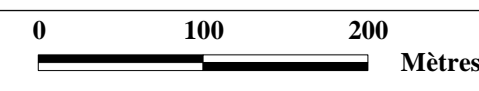
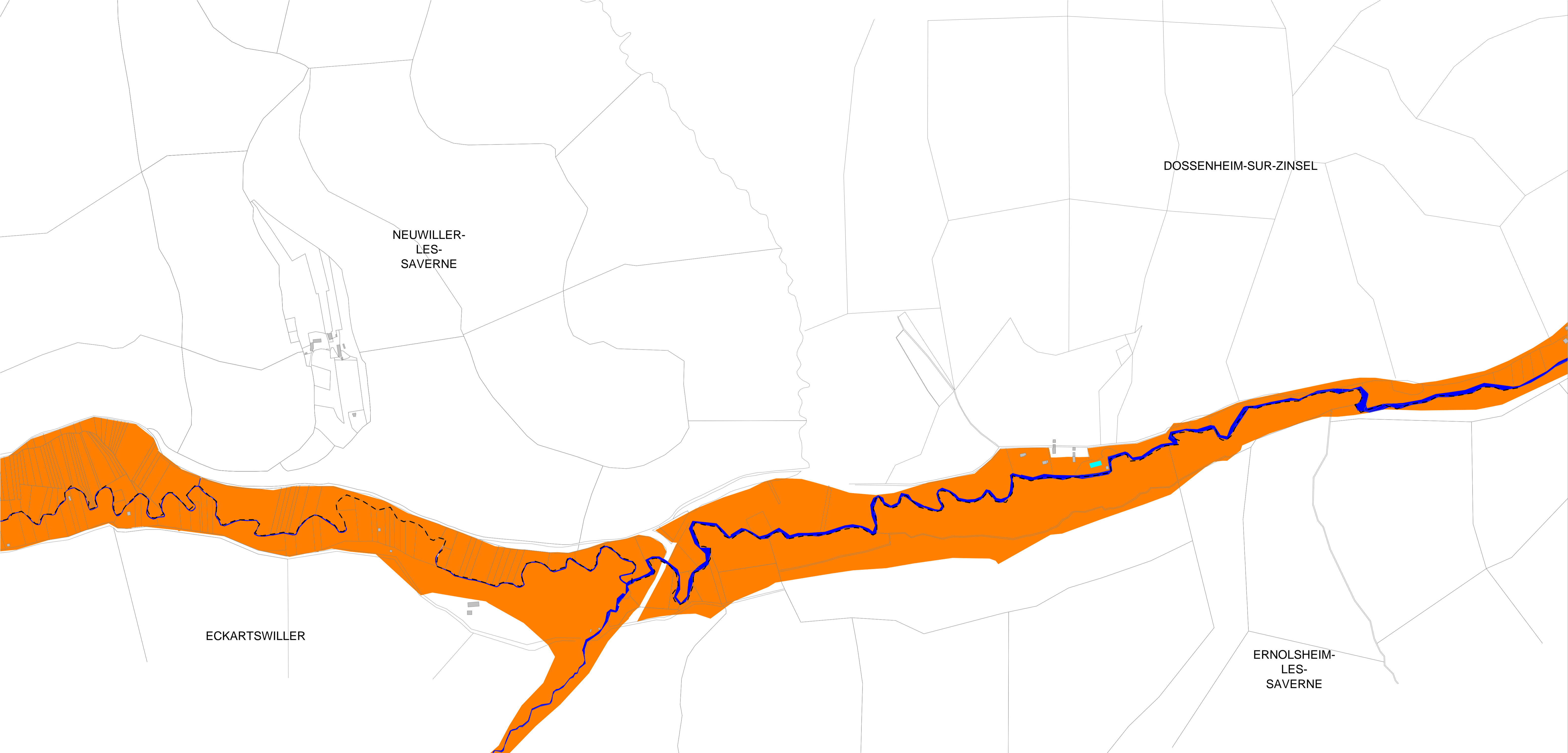















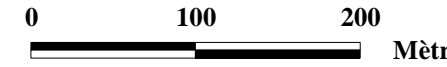
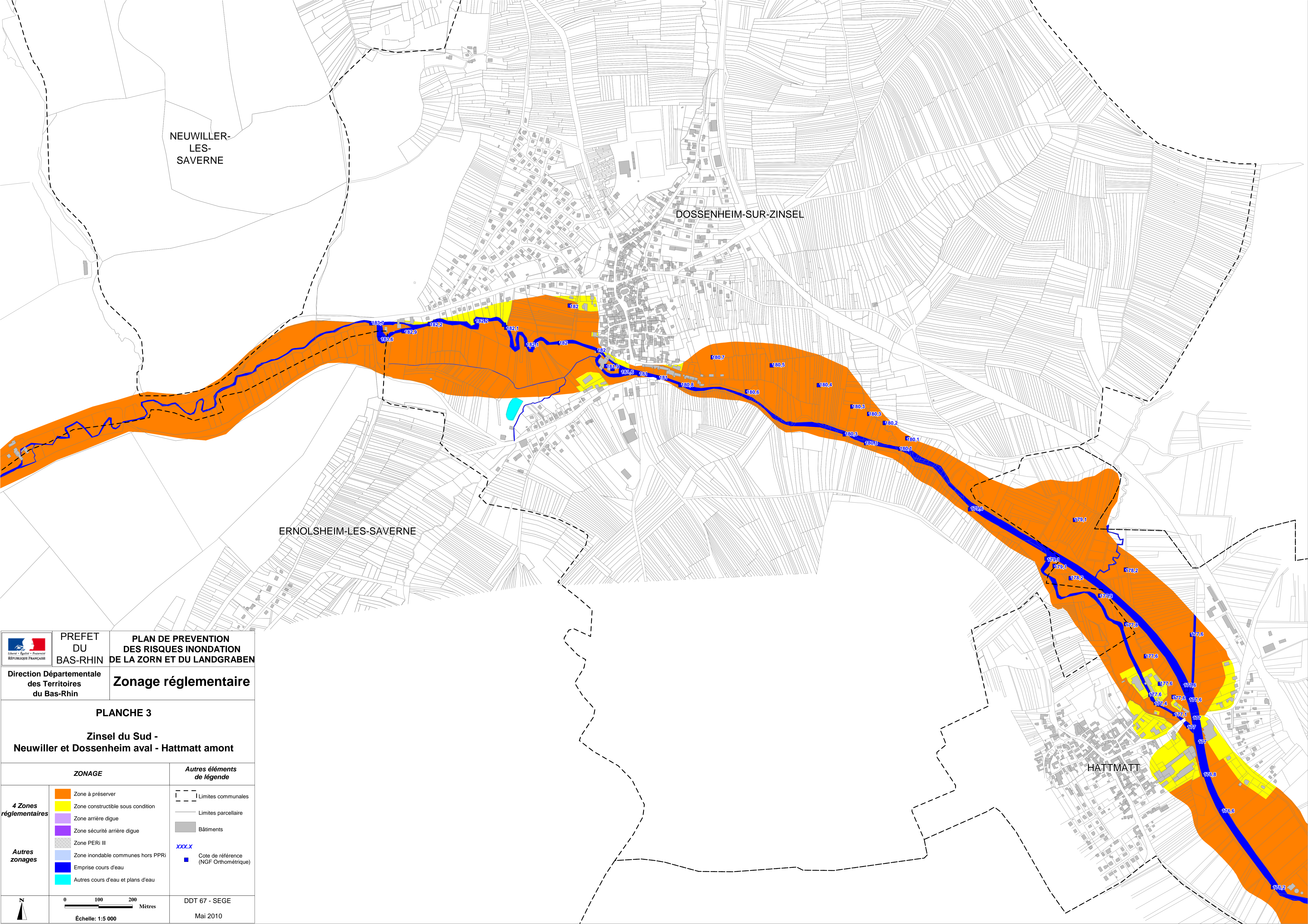
 PREFET DU BAS-RHIN		PLAN DE PREVENTION DES RISQUES INONDATION DE LA ZORN ET DU LANDGRABEN	
Direction Départementale des Territoires du Bas-Rhin		Zonage réglementaire	
PLANCHE 1 Zinsel du Sud - Eschbourg - Neuwiller et Eckartswiller amont			
ZONAGE		Autres éléments de légende	
4 Zones réglementaires	 Zone à préserver	 Limites communales  Limites parcellaire  Bâtiments  XXX.X Cote de référence (NGF Orthométrique)	
	 Zone constructible sous condition		
	 Zone arrière digue		
	 Zone sécurité arrière digue		
	 Zone PERi III		
Autres zonages	 Zone inondable communes hors PPRI		
	 Emprise cours d'eau		
	 Autres cours d'eau et plans d'eau		
		DDT 67 - SEGE Mai 2010	
 Échelle: 1:5 000			



 PREFET DU BAS-RHIN	PLAN DE PREVENTION DES RISQUES INONDATION DE LA ZORN ET DU LANDGRABEN	
	Direction Départementale des Territoires du Bas-Rhin	
Zonage réglementaire		
PLANCHE 2 Zinsel du Sud - Neuwiller - Eckartswiller - St Jean - Dossenheim amont		
ZONAGE		<i>Autres éléments de légende</i>
4 Zones réglementaires	 Zone à préserver	 Limites communales
	 Zone constructible sous condition	 Limites parcellaire
	 Zone arrière digue	 Bâtiments
	 Zone sécurité arrière digue	 xxx.x
	 Zone PERi III	 Cote de référence (NGF Orthométrique)
Autres zonages	 Zone inondable communes hors PPRI	
	 Emprise cours d'eau	
	 Autres cours d'eau et plans d'eau	
	 Échelle: 1:5 000	DDT 67 - SEGE Mai 2010

















NEUWILLER-
LES-
SAVERNE

DOSSENHEIM-SUR-ZINSEL

ERNOLSHEIM-LES-SAVERNE

HATTMATT

 <p>PREFET DU BAS-RHIN</p>	<p>PLAN DE PREVENTION DES RISQUES INONDATION DE LA ZORN ET DU LANDGRABEN</p>	
	<p>Direction Départementale des Territoires du Bas-Rhin</p>	
<p>PLANCHE 3</p> <p>Zinsel du Sud - Neuwiller et Dossenheim aval - Hattmatt amont</p>		
<p>ZONAGE</p>		<p><i>Autres éléments de légende</i></p>
<p>4 Zones réglementaires</p>	 Zone à préserver	 Limites communales  Limites parcellaire  Bâtiments <p>xxx.x</p>  Cote de référence (NGF Orthométrique)
	 Zone constructible sous condition	
	 Zone arrière digue	
	 Zone sécurité arrière digue	
	 Zone PERi III	
<p>Autres zonages</p>  Zone inondable communes hors PPRi		
 Emprise cours d'eau		
 Autres cours d'eau et plans d'eau		
	<p>0 100 200 Mètres</p> <p>Échelle: 1:5 000</p>	<p>DDT 67 - SEGE</p> <p>Mai 2010</p>