




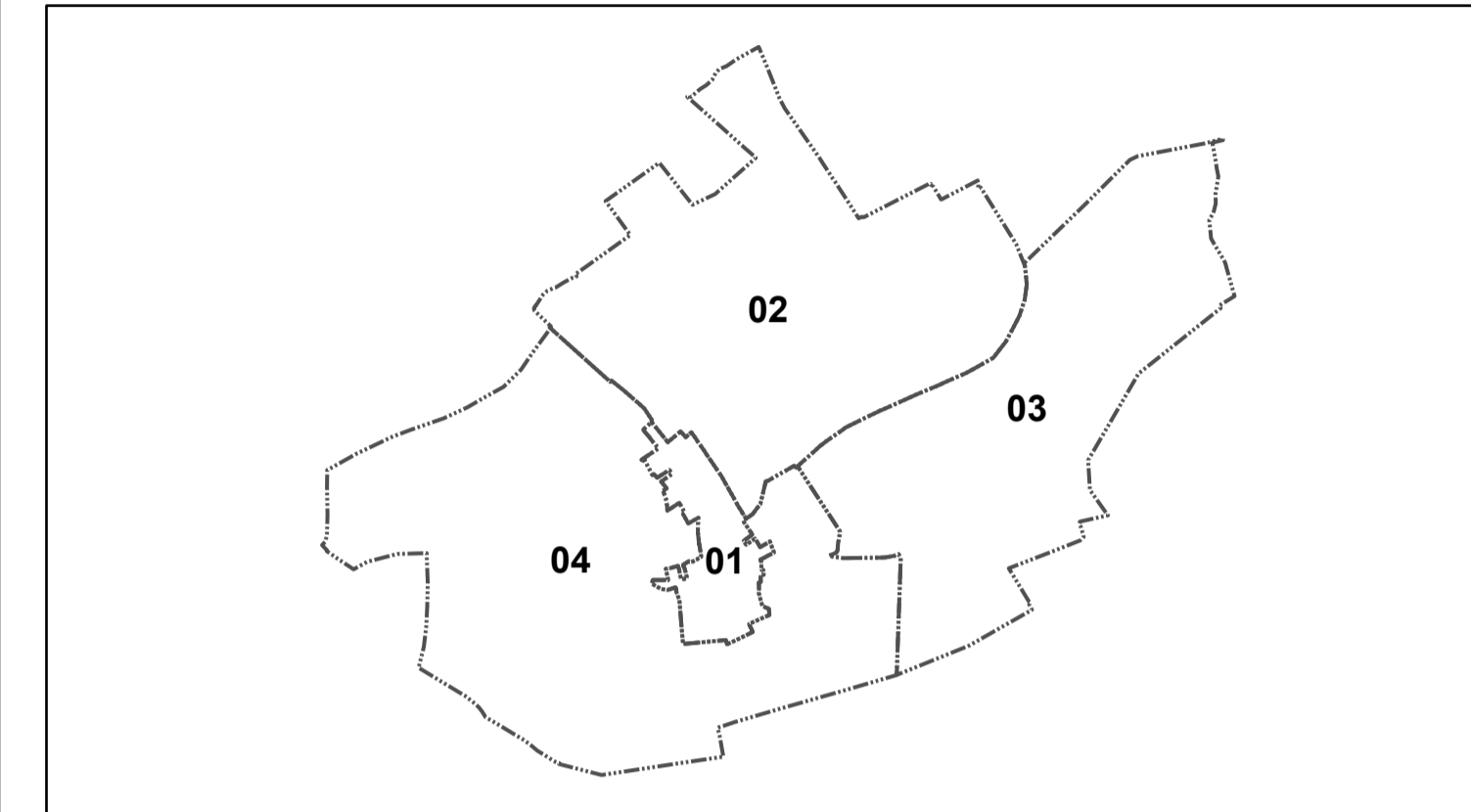


Liste des emplacements réservés

NUMERO	VOCATION	BENEFICIAIRE
MUL01	Bassin de rétention des eaux de ruissellement	Commune de Mulhausen

-  limite communale
-  éléments de paysage, (sites et secteurs) à préserver pour des motifs d'ordre écologique
-  voies de circulation à créer, modifier ou conserver
-  emplacement réservé
-  secteur comportant des orientations d'aménagement et de programmation

Localisation des sections cadastrales



maître d'ouvrage :

**Communauté de communes
Hanau - La Petite Pierre**

PLUi du Pays de Hanau

REGLEMENT GRAPHIQUE

Planche n° 21

Commune de MULHAUSEN

APPROBATION PLUi : 19/12/2019
APPROBATION MS1 : 27/10/2022

MODIFICATION N°1 APPROUVEE

Vu pour être annexé à la délibération du Conseil communautaire
en date du 29/01/2026

A Bouxwiller, le 02/02/2026
M. Patrick MICHEL, le Président



conduite d'études :
OTE Ingénierie



1:5 000

