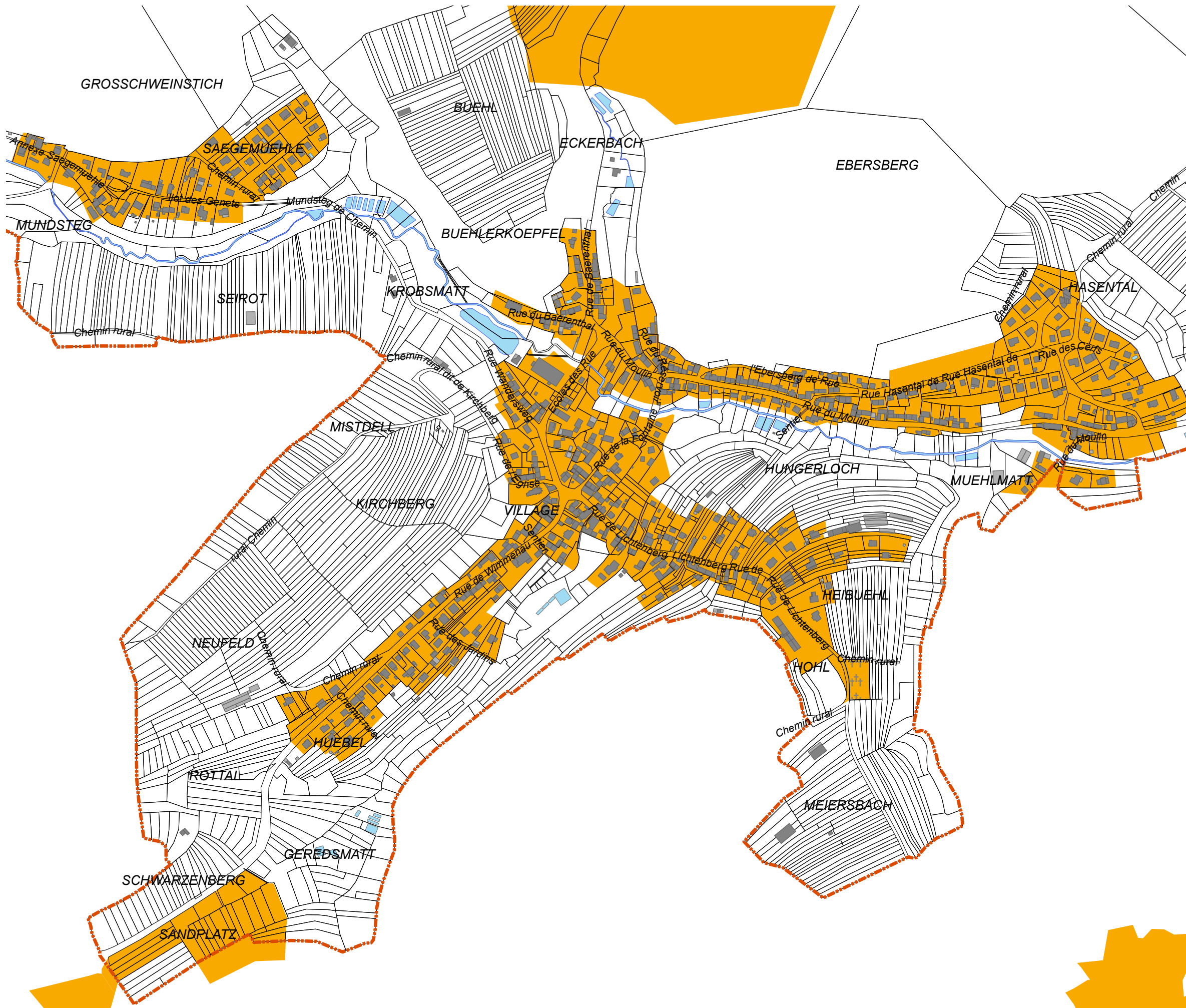
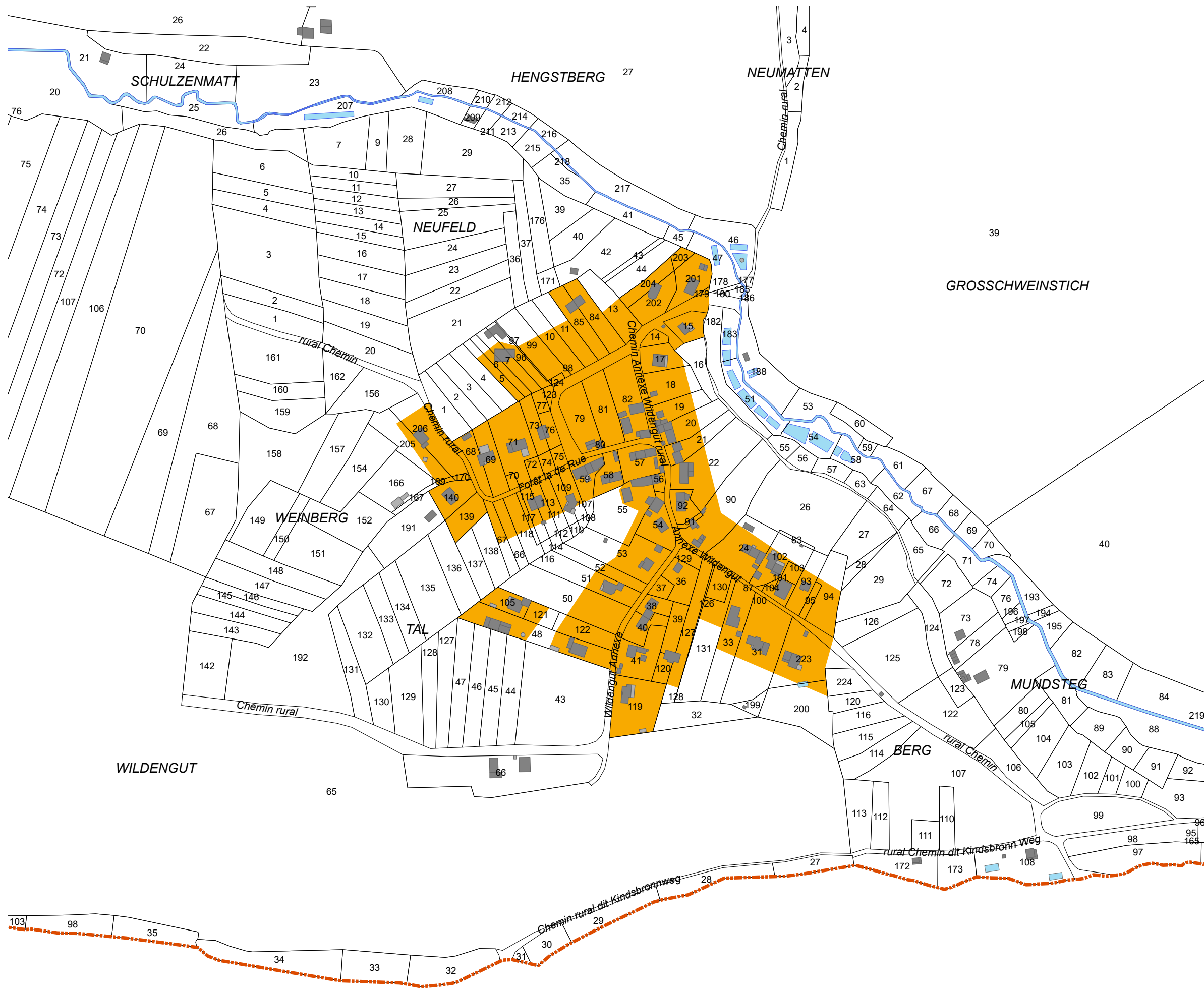



**DROIT DE PREEMPTION URBAIN**  
Commune de REIPERTSWILLER  
Planche n°1



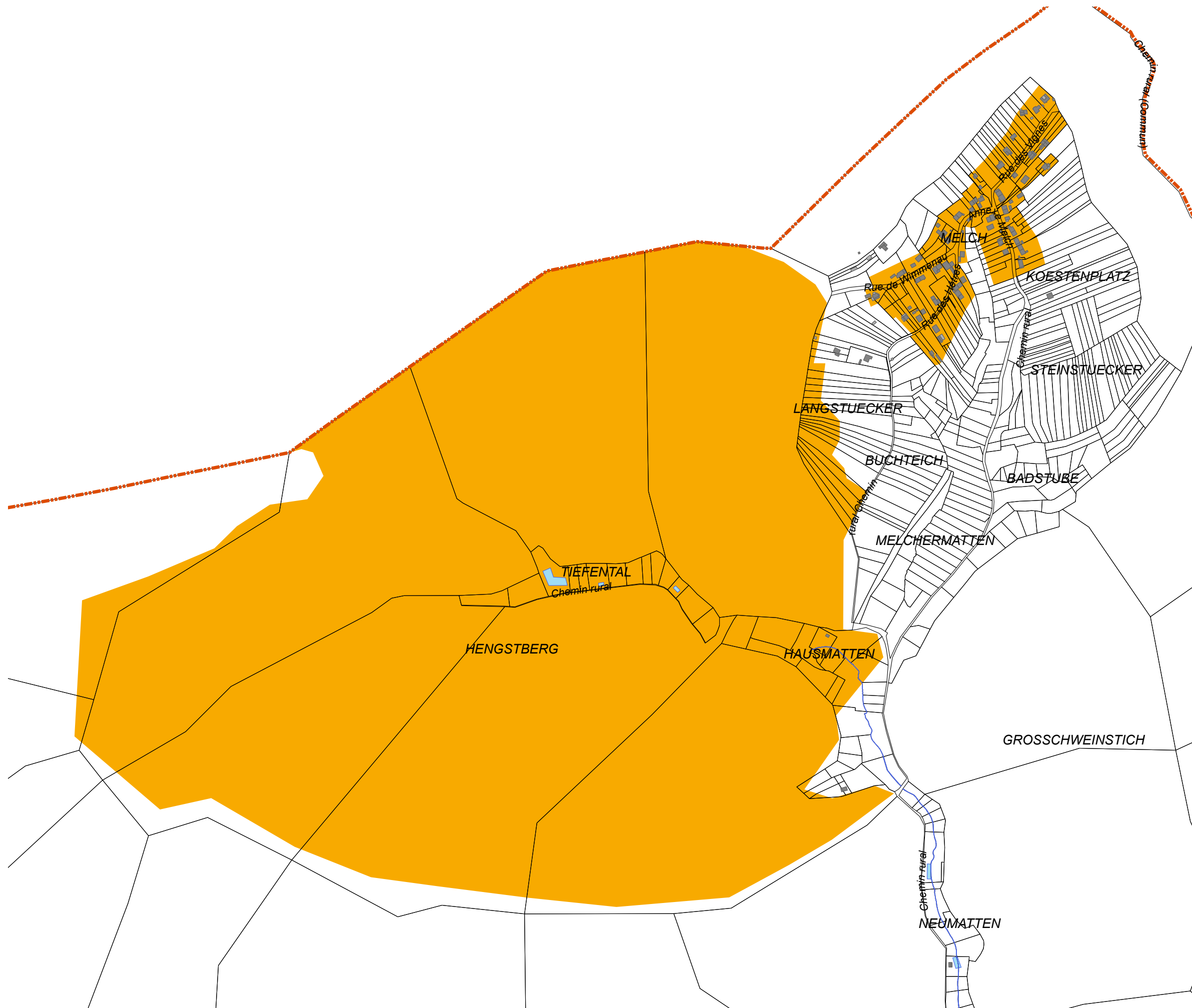
**DROIT DE PREEMPTION URBAIN**  
**Commune de REIPERTSWILLER**  
**Planche n°2**




 périmètre d'application du Droit de Préemption Urbain



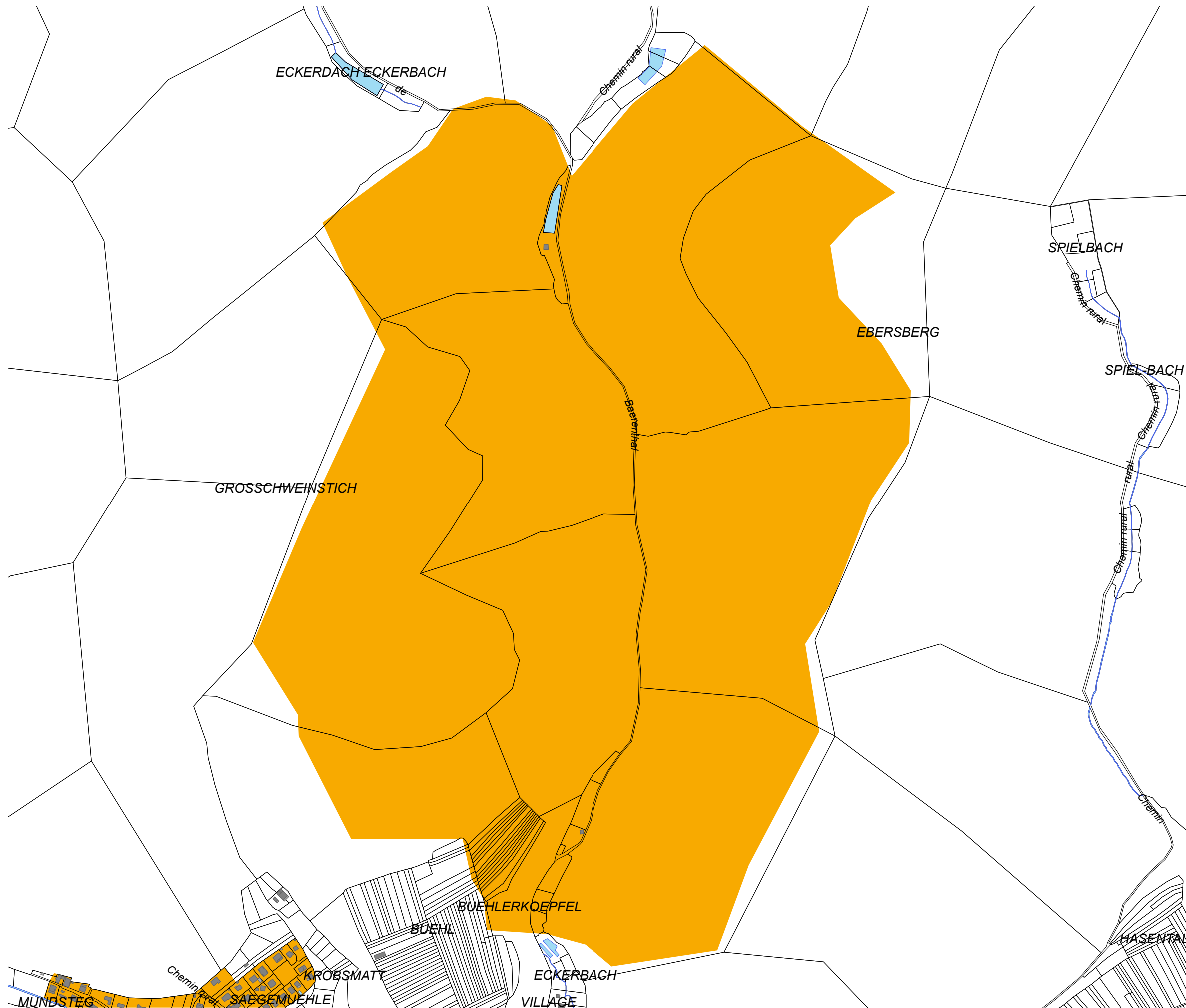
**DROIT DE PREEMPTION URBAIN**  
**Commune de REIPERTSWILLER**  
Planche n°4




 périmètre d'application du Droit de  
Préemption Urbain



**DROIT DE PREEMPTION URBAIN**  
Commune de REIPERTSWILLER  
Planche n°3



 périmètre d'application du Droit de Préemption Urbain

