



Communauté de Communes du Canton de Fauquembergues

Plan Local d'Urbanisme Intercommunal

ANNEXES
AU RAPPORT DE PRÉSENTATION

ANNEXE 2 : *Fiches patrimoine article L123-1-5 7°
du Code de l'Urbanisme*



Vu pour être annexé à la délibération d'approbation du Conseil Communautaire du 28/02/14
de SAINT-OMER, le

18 MARS 2014



Communauté de
Communes du
Canton de
Fauquembergues





Sommaire

COMMUNE D'AUDINCTHUN	3
COMMUNE D'AVROULT	18
COMMUNE DE BEAUMETZ-LES-AIRE	30
COMMUNE DE BOMY	35
COMMUNE DE COYECQUES	58
COMMUNE DE DENNEBROEUCQ	71
COMMUNE D'ENGUINEGATTE.....	82
COMMUNE DE D'ENQUIN-LES-MINES	93
COMMUNE D'ERNY-SAINT-JULIEN	121
COMMUNE DE FAUQUEMBERGUES	137
COMMUNE DE FEBVIN-PALFART	169
COMMUNE DE FLECHIN	188
COMMUNE DE LAIRES.....	206
COMMUNE DE MERCK-SAINT-LIEVIN	212
COMMUNE DE RECLINGHEM	234
COMMUNE DE RENTY	245
COMMUNE DE SAINT-MARTIN-D'HARDINGHEM.....	259
COMMUNE DE THIEMBRONNE.....	275

COMMUNE D'AUDINCTHUN**HISTORIQUE**

Audincthun et Wandonne formaient à l'origine deux communes distinctes. Elles sont réunies en 1822 malgré de vives protestations.

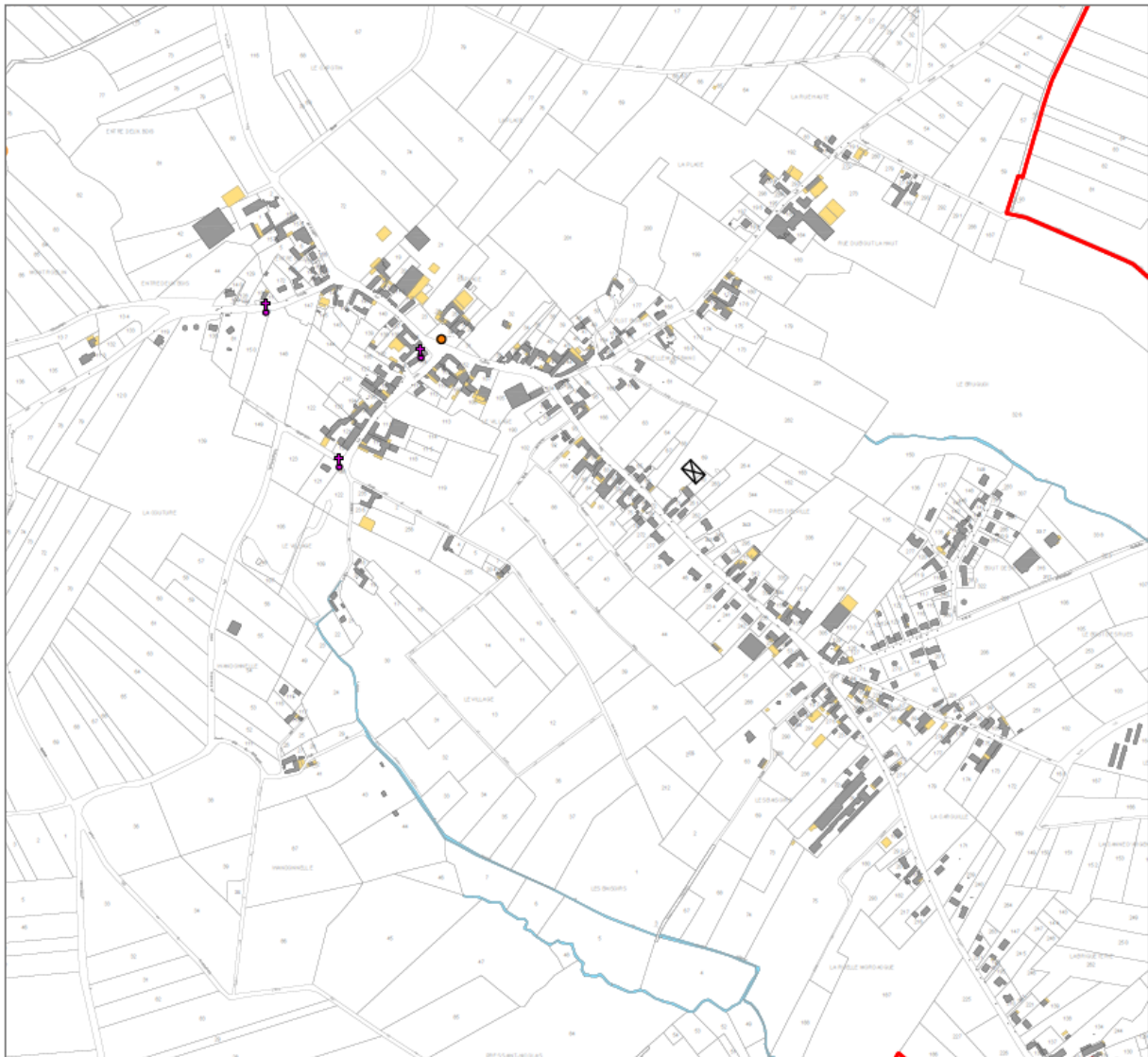
La seigneurie de Wandonne est élevée en baronnie De Dion Wandonne au XVIII^e siècle. C'est d'ailleurs un membre de cette famille, Jules Albert De Dion, qui sera le premier constructeur automobile français. Le château de la famille fut incendié lors de l'occupation par les troupes anglaises au cours de la première guerre mondiale. Il ne fut jamais reconstruit.

La commune conserve plusieurs chapelles ornées de sculptures en pierre et un patrimoine agricole de qualité : fermes à cour carrée, dépendances en torchis et en bardage de bois.

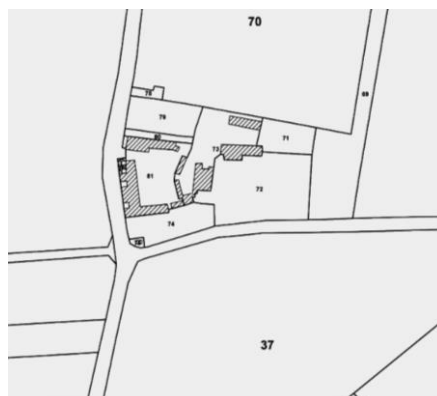
L'église de Wandonne se distingue par son aspect fortifié caractérisé par deux échauguettes édifiées au XVI^e siècle.

Liste des éléments préservés au titre de l'article L123-1-5-7 :

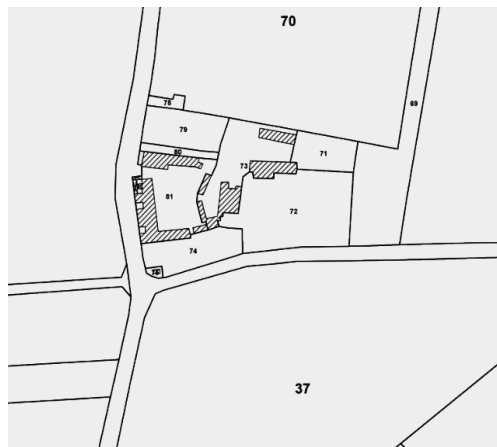
Patrimoine religieux	Chapelle Sainte-Soyette Eglise Saint-Pierre de Wandonne Chapelle Notre-Dame Auxiliatrice Chapelle à la vierge Chapelle Notre-Dame de la Miséricorde Eglise Saint-Nicolas d'Audincthun
Patrimoine agricole	Ferme de Saint-Aubin Grange, 9 rue principale, Wandonne
Patrimoine industriel	Le Moulinet
Patrimoine naturel	Abreuvoir de Wandonne
Patrimoine domestique	Parc du château de Wandonne
Patrimoine civil	Monument aux morts de Wandonne Monument aux morts d'Audincthun



AUDINCTHUN		Fiche n° 1	
Nom/Localisation	FERME DE SAINT-AUBIN , 7 rue du Val RD 133		
Références cadastrales	ZD 73		
Intérêt/Description	<p><u>Intérêt architectural</u> : Maison du XVIIIe siècle, convertie en exploitation agricole au XIXe. Logis principal en brique et craie, en fond de cour, dépendances en torchis.</p>		
Préconisations	<p>Veiller à conserver :</p> <ul style="list-style-type: none"> <input checked="" type="checkbox"/> Le style architectural <input checked="" type="checkbox"/> L'agencement des bâtiments <input checked="" type="checkbox"/> La volumétrie <input checked="" type="checkbox"/> Les ouvertures <input checked="" type="checkbox"/> Les matériaux <input checked="" type="checkbox"/> Le principe de clôture sur rue 		



AUDINCTHUN		Fiche n° 2	
Nom/Localisation	CHAPELLE SAINTE SOYETTE , 7 rue du Val RD 133		
Références cadastrales	ZD 75		
Intérêt/Description	<p><u>Intérêt historique</u> : site d'une ancienne chapelle bâtie vers 1680 sur le lieu d'inhumation d'un seigneur de Dion et deux de ses fils tués en 1554 lors de la bataille de Renty. Détruite à la Révolution. Rebâtie en 1822, puis 1937.</p>		
Préconisations	<p>Veiller à conserver :</p> <ul style="list-style-type: none"> <input checked="" type="checkbox"/> L'emplacement au carrefour <input checked="" type="checkbox"/> La volumétrie 		



AUDINCTHUN		Fiche n° 3	
Nom/Localisation	PARC DU CHATEAU DE WANDONNE , RD 157		
Références cadastrales	AL 6 à 13, AL 65 à 68		
Intérêt/Description	<p><u>Intérêt paysager</u> : Parc de l'ancien château de Dion de Wandonne bâti en 1760, disparu dans un incendie accidentel provoqué par les troupes britanniques y cantonnant à Noël 1917.</p> <p>Parc réaménagé en 1840 avec des essences locales, le site a conservé ses étangs et des arbres remarquables.</p>		
Préconisations	<p>Veiller à conserver :</p> <ul style="list-style-type: none"> <input checked="" type="checkbox"/> La couverture boisée <input checked="" type="checkbox"/> L'étang <input checked="" type="checkbox"/> Le chemin d'accès <p style="text-align: right;"><input checked="" type="checkbox"/> Les arbres remarquables</p>		




AUDINCTHUN		Fiche n° 4	
Nom/Localisation	Le Moulinet, rue du Moulinet		
Références cadastrales	AL 49 ou 42		
Intérêt/Description	<u>Intérêt architectural</u> : ancien moulin sur la Riviérette, instauré au XVIIe siècle, bâti en grès et brique. Aujourd'hui gîte rural.		
Préconisations	Veiller à conserver : <ul style="list-style-type: none"> <input checked="" type="checkbox"/> Le style architectural <input checked="" type="checkbox"/> L'implantation des bâtiments <input checked="" type="checkbox"/> La volumétrie <div style="float: right; margin-left: 20px;"> <ul style="list-style-type: none"> <input checked="" type="checkbox"/> Les matériaux <input checked="" type="checkbox"/> Les ouvertures </div>		



AUDINCTHUN		Fiche n° 5	
Nom/Localisation	ABREUVOIR de Wandonne, en limite de la rue blanche et la rue de Creil		
Références cadastrales	AK [NC]		
Intérêt/Description	<u>Intérêt</u> : petit patrimoine vernaculaire. Unique abreuvoir conservé dans le canton de Fauquembergues.		
Préconisations	Veiller à conserver : <input checked="" type="checkbox"/> la configuration <input checked="" type="checkbox"/> Le chemin d'accès		



AUDINCTHUN		Fiche n° 6	
Nom/Localisation	EGLISE SAINT-PIERRE de Wandonne		
Références cadastrales	AK 72, AK 73 (cimetière)		
Intérêt/Description	<p><u>Intérêt architectural</u> : Nef du XIIe en appareil de grès et pierre (une des plus anciennes du canton), chœur et chapelle de Dion du XVe (voûtes en croisée d'ogives à culs-de-lampe sculptés), tour du XVIIIe, avec tourelles en poivrières atypiques.</p>		
Préconisations	<p>Veiller à conserver :</p> <ul style="list-style-type: none"> <input checked="" type="checkbox"/> Le style architectural <input checked="" type="checkbox"/> La volumétrie <input checked="" type="checkbox"/> Les ouvertures <input checked="" type="checkbox"/> Les matériaux <p>Laisser apparent l'appareillage de la nef.</p>		



AUDINCTHUN		Fiche n° 7	
Nom/Localisation	CHAPELLE NOTRE-DAME AUXILIATRICE (Dite Chapelle du Château)		
Références cadastrales	AV46		
Intérêt/Description	<u>Intérêt architectural</u> : Edifice bâti avant 1861. En pierre blanche, de style néogothique, appartenait au château. Chapelle restaurée par l'ARCA.		
Préconisations	Veiller à conserver : <input checked="" type="checkbox"/> Le style architectural <input checked="" type="checkbox"/> Les ouvertures <input checked="" type="checkbox"/> La volumétrie <input checked="" type="checkbox"/> Les matériaux		



AUDINCTHUN		Fiche n° 8	
Nom/Localisation	CHAPELLE A LA VIERGE , rue de Créville à Wandonne		
Références cadastrales			
Intérêt/Description	<u>Intérêt architectural</u> : Rare chapelle de style néo-roman en pierre du XIXe siècle. Réplique réduite de celle Sainte-Isbergue à Isbergues.		
Préconisations	Veiller à conserver : <ul style="list-style-type: none"> <input checked="" type="checkbox"/> Le style architectural <input checked="" type="checkbox"/> La volumétrie <input checked="" type="checkbox"/> Les ouvertures <input checked="" type="checkbox"/> Les matériaux 		



AUDINCTHUN		Fiche n° 9	
Nom/Localisation	CHAPELLE NOTRE-DAME DE LA MISERICORDE (DITE CHAPELLE DE LA ROSE)		
Références cadastrales	AW 151		
Intérêt/Description	<u>Intérêt architectural</u> : Chapelle en brique du XVIIe siècle. Très beau portail de style baroque en pierre blanche. Elle a été restaurée en 1991 par l'ARCA.		
Préconisations	Veiller à conserver : <ul style="list-style-type: none"> <input checked="" type="checkbox"/> Le style architectural <input checked="" type="checkbox"/> La volumétrie <input checked="" type="checkbox"/> Les ouvertures <input checked="" type="checkbox"/> Les matériaux 		



AUDINCTHUN		Fiche n° 10	
Nom/Localisation	EGLISE SAINT-NICOLAS D'AUDINCTHUN		
Références cadastrales	AW 151		
Intérêt/Description	<u>Intérêt architectural</u> : Édifice de pierre bâti au XVIe siècle et agrandi au XVIIIe siècle, autour de 1732. Les chapelles ont été ajoutées vers 1875.		
Préconisations	Veiller à conserver : <ul style="list-style-type: none"> <input checked="" type="checkbox"/> Le style architectural <input checked="" type="checkbox"/> La volumétrie <input checked="" type="checkbox"/> Les ouvertures <input checked="" type="checkbox"/> Les matériaux 		



AUDINCTHUN

Fiche n° 11

Nom/Localisation	MONUMENT AUX MORTS D'AUDINCTHUN
Références cadastrales	AW 130
Intérêt/Description	<u>Intérêt historique</u> : Monument commémoratif en marbre érigé en souvenir des victimes des conflits du XXe siècle. Édifié en 1920 par les marbriers airois Rabischon.
Préconisations	Veiller à conserver : <input checked="" type="checkbox"/> L'ensemble



AUDINCTHUN		Fiche n° 12	
Nom/Localisation	MONUMENT AUX MORTS DE WANDONNE		
Références cadastrales	AK73		
Intérêt/Description	<u>Intérêt historique</u> : Monument commémoratif en marbre édifié en 1920.		
Préconisations	Veiller à conserver : <input checked="" type="checkbox"/> L'ensemble		



AUDINCTHUN		Fiche n° 13	
Nom/Localisation	GRANGE , 9 rue principale à Wandonne		
Références cadastrales			
Intérêt/Description	<u>Intérêt architectural</u> : Mur gouttereau face à la voie formé de bardeaux posés à clin sur soubassement de brique et toiture comportant un coyau.		
Préconisations	Veiller à conserver : <input checked="" type="checkbox"/> Conservation du mur-gouttereau face à la voie et de son coyau.		



COMMUNE D'AVROULT**HISTORIQUE**

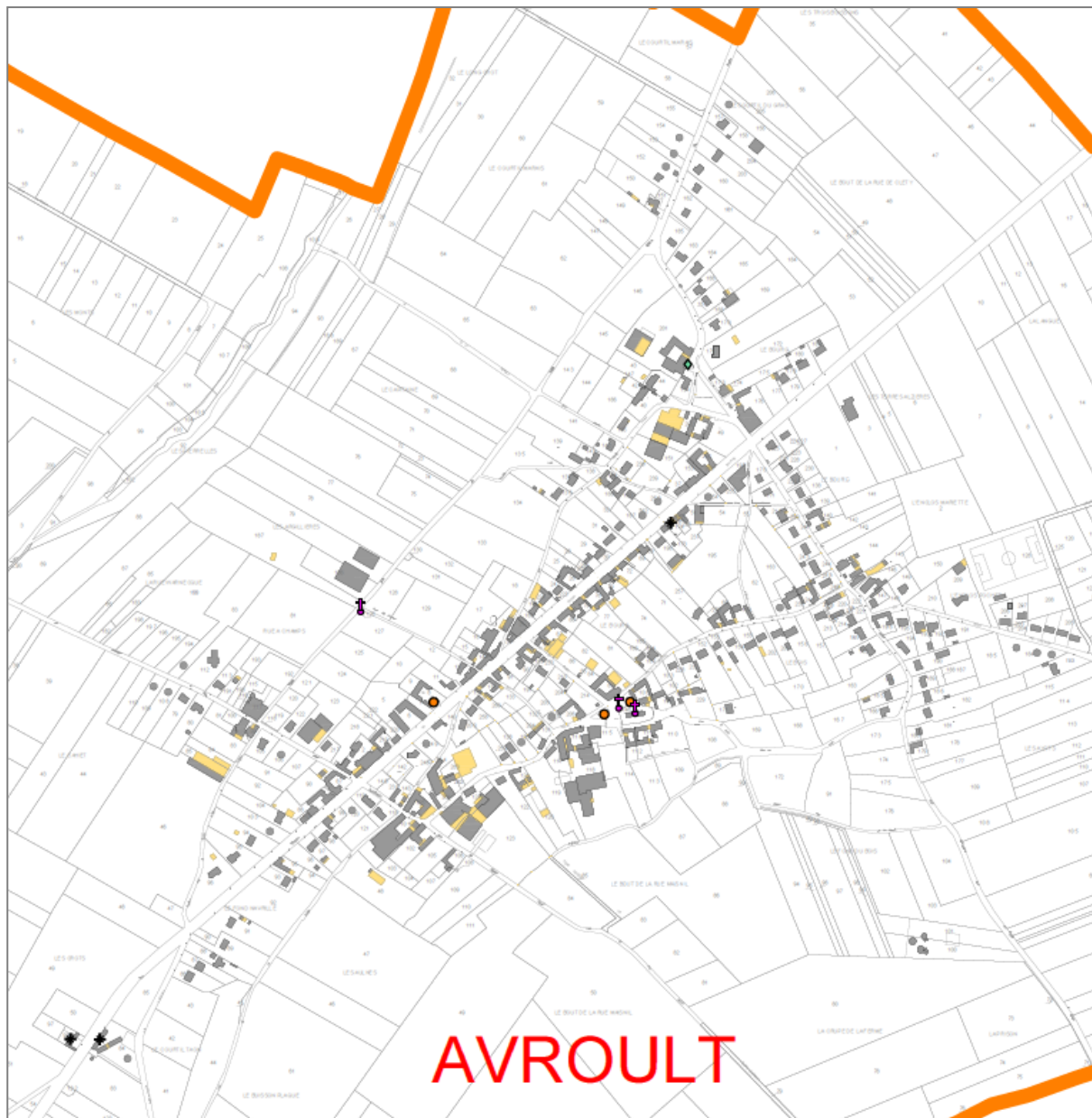
La seigneurie d'Avroult était tenue par le bailliage de Saint-Omer. Suite au démembrement de l'évêché de Thérouanne, l'évêché de Saint-Omer reçut également une partie de la Seigneurie.

Avroult, véritable village-rue, se caractérise par de nombreuses fermes dotées de dépendances. La commune conserve quelques maisons basses en pierre blanche, l'une d'entre elle présente un décor composé de chapiteaux et de clés sculptées.

L'église dédiée à Saint-Omer présente un campanile, forme rare dans le Pays de Saint-Omer, date du XVI^e siècle.

Liste des éléments préservés au titre de l'article L123-1-5-7 :

Patrimoine religieux	Eglise Saint-Omer Chapelle Notre-Dame de Lourdes Chapelle Notre-Dame de la Miséricorde Puits des Templiers
Patrimoine agricole	Manège à chevaux, rue d'Ouve
Patrimoine domestique	Maison en pierre blanche, 2 rue principale Maison en briques, 1 rue principale
Patrimoine civil	Mairie-école Monument aux morts Le Relai de Poste



AVROULT		Fiche n° 1	
Nom/Localisation	EGLISE SAINT-OMER		
Références cadastrales	AD 98		
Intérêt/Description	<p><u>Intérêt architectural</u> : Chapelle en pierre du XVIe siècle agrandie au XVIIe siècle pour former une église. Agrandie une nouvelle fois en 1789, il s'agit de la seule église à campenard du canton.</p>		
Préconisations	<p>Veiller à conserver :</p> <ul style="list-style-type: none"> <input checked="" type="checkbox"/> Le style architectural <input checked="" type="checkbox"/> Le campenard <input checked="" type="checkbox"/> La volumétrie <ul style="list-style-type: none"> <input checked="" type="checkbox"/> Les ouvertures <input checked="" type="checkbox"/> La pierre 		



AVROULT		Fiche n° 2	
Nom/Localisation	ECOLE-MAIRIE D'AVROULT		
Références cadastrales	AD 8		
Intérêt/Description	<u>Intérêt architectural</u> : Groupe scolaire édifié au début du XXe siècle. Rare représentant des édifices d'inspiration balnéaire, que l'on retrouve plus fréquemment sur le Montreuillois.		
Préconisations	Veiller à conserver : <ul style="list-style-type: none"> <input checked="" type="checkbox"/> Le style architectural <input checked="" type="checkbox"/> L'agencement des bâtiments <input checked="" type="checkbox"/> La volumétrie <div style="float: right;"> <ul style="list-style-type: none"> <input checked="" type="checkbox"/> Les ouvertures <input checked="" type="checkbox"/> Les matériaux </div>		



AVROULT

Fiche n° 3

Nom/Localisation	MAISON PIERRE BLANCHE , 2 rue principale
Références cadastrales	ZE 98
Intérêt/Description	<u>Intérêt architectural</u> : Corps de ferme en L. Edifié en pierre blanche avec encadrement des baies en brique.
Préconisations	Veiller à conserver : <ul style="list-style-type: none"> <input checked="" type="checkbox"/> L'agencement des bâtiments <input checked="" type="checkbox"/> La volumétrie <input checked="" type="checkbox"/> Les ouvertures <input checked="" type="checkbox"/> Les matériaux



AVROULT		Fiche n° 4	
Nom/Localisation	LE RELAI DE POSTE		
Références cadastrales	AD 172 ; AD 174 ; AD 176 ; AD 179 ; AD 177		
Intérêt/Description	<u>Intérêt historique et architectural</u> : Ancien relais de poste édifié au XVIIIe siècle. En pierre blanche, il conserve une façade très travaillée comprenant notamment des faux pilastres à chapiteaux.		
Préconisations	Veiller à conserver : <ul style="list-style-type: none"> <input checked="" type="checkbox"/> Style architectural (façade) <input checked="" type="checkbox"/> Les ouvertures sur rue <input checked="" type="checkbox"/> Les matériaux 		



AVROULT		Fiche n° 5	
Nom/Localisation	MAISON , 1 rue principale		
Références cadastrales	ZD 127		
Intérêt/Description	<u>Intérêt architectural</u> : Corps d'habitat en briques à modénatures typique de la fin du XIXe siècle et du début du siècle suivant. Son originalité réside dans la présence du petit clocheton assis sur le pignon.		
Préconisations	Veiller à conserver : <ul style="list-style-type: none"> <input checked="" type="checkbox"/> Le clocheton <input checked="" type="checkbox"/> La volumétrie <input checked="" type="checkbox"/> Les ouvertures <input checked="" type="checkbox"/> Les matériaux 		



AVROULT		Fiche n° 6	
Nom/Localisation	CHAPELLE NOTRE-DAME DE LOURDES		
Références cadastrales	AD 148		
Intérêt/Description	<p><u>Intérêt architectural</u> : Chapelle édifée en 1942 à proximité de l'église. Façade en ciment gravillonné, un matériau qui perdure dans les années 1950, percée d'une porte en arc brisé comme les deux petites baies latérales.</p>		
Préconisations	<p>Veiller à conserver :</p> <ul style="list-style-type: none"> <input checked="" type="checkbox"/> Le style architectural <input checked="" type="checkbox"/> Les matériaux <li style="margin-left: 150px;"><input checked="" type="checkbox"/> La volumétrie 		



AVROULT		Fiche n° 7	
Nom/Localisation	CHAPELLE NOTRE-DAME DE LA MISERICORDE		
Références cadastrales	Chemin perpendiculaire à la route de Merck. (Possiblement ZB 126)		
Intérêt/Description	<u>Intérêt architectural et paysager</u> : Chapelle conservée dans son environnement traditionnel arboré.		
Préconisations	Veiller à conserver : <input checked="" type="checkbox"/> Le style architectural <input checked="" type="checkbox"/> L'environnement.		



AVROULT

Fiche n° 8

Nom/Localisation	PUITS DES TEMPLIERS
Références cadastrales	Place attenante à l'église.
Intérêt/Description	<u>Intérêt</u> : Petit patrimoine vernaculaire, puits déjà présent sur le cadastre de 1830.
Préconisations	Veiller à conserver : <input checked="" type="checkbox"/> La structure du puits. <input checked="" type="checkbox"/> Le mécanisme à double roue.



AVROULT		Fiche n° 9	
Nom/Localisation	MONUMENT AUX MORTS		
Références cadastrales	AD 97.		
Intérêt/Description	<u>Intérêt historique</u> : Monument en marbre créé par les marbriers airois E. Rabischon. Il fut inauguré en 1920.		
Préconisations	Veiller à conserver : <ul style="list-style-type: none"> <input checked="" type="checkbox"/> L'ensemble. <input checked="" type="checkbox"/> Le cadre paysager. <input checked="" type="checkbox"/> L'implantation		



AVROULT

Fiche n° 10

Nom/Localisation	MANEGE A CHEVAUX , rue d'Ouve
Références cadastrales	AD 201.
Intérêt/Description	<u>Intérêt</u> : Petit patrimoine agricole. Manège à chevaux en brique percé de petites ouvertures rectangulaires, couvert d'une toiture à croupes.
Préconisations	Veiller à conserver : <input checked="" type="checkbox"/> La structure. <input checked="" type="checkbox"/> Les matériaux.



COMMUNE DE BEAUMETZ-LES-AIRE

HISTORIQUE

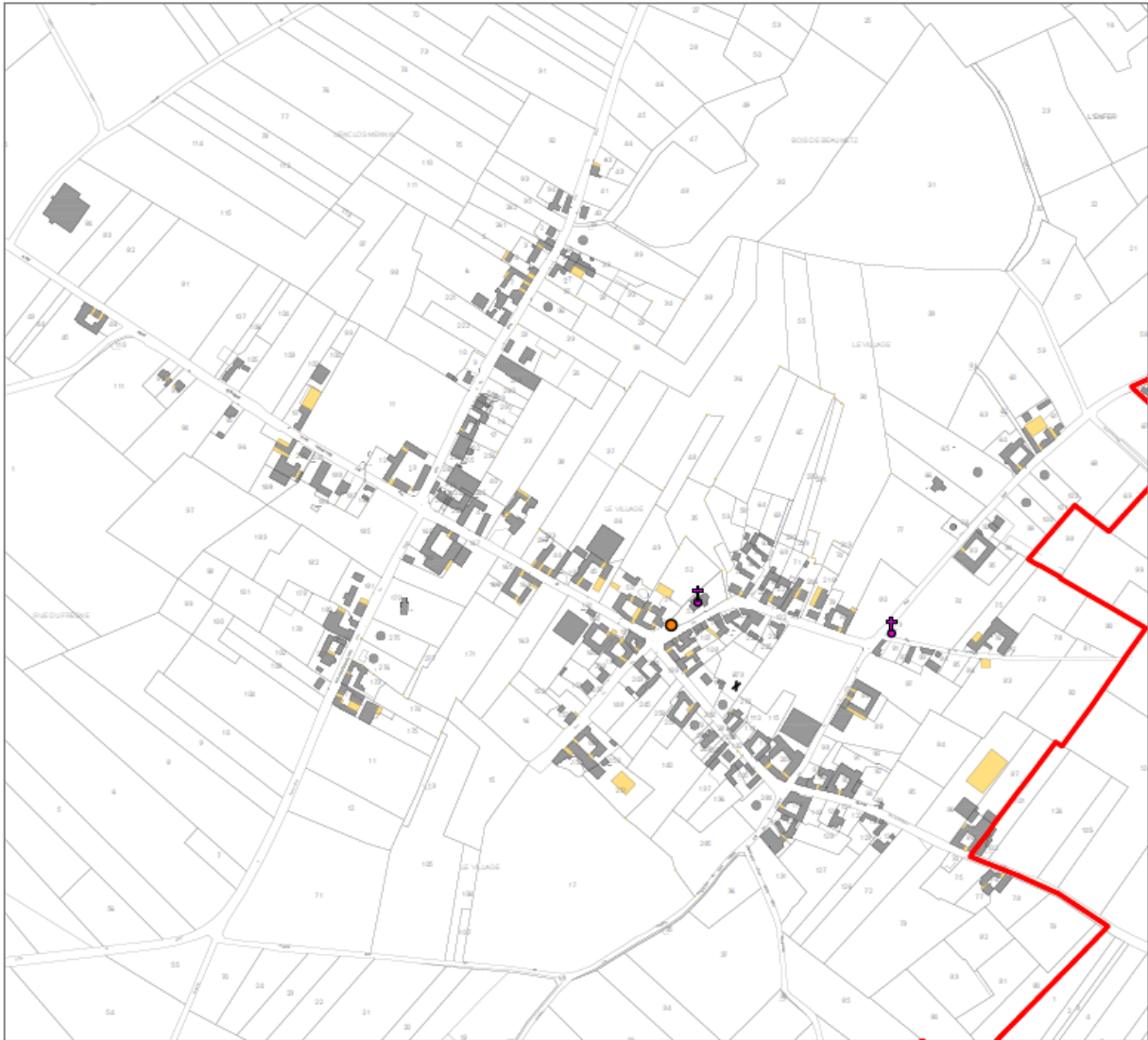
La commune dépendait du Bailliage de Lillers.

L'église Saint-Jean-Baptiste fut reconstruite au XIXe siècle.

Le village se caractérise par de grandes fermes à cour carrée édifiées au XIXe siècle.

Liste des éléments préservés au titre de l'article L123-1-5-7 :

Patrimoine religieux	Eglise Saint-Jean-Baptiste Chapelle du Sacré Cœur
Patrimoine civil	Monument aux morts



BEAUMETZ-LES-AIRE

Fiche n° 1

Nom/Localisation	EGLISE SAINT-JEAN-BAPTISTE
Références cadastrales	AB 191
Intérêt/Description	<u>Intérêt architectural</u> : Édifice construit entre 1868 et 1872. Rare exemple d'église entièrement en brique.
Préconisations	<p>Veiller à conserver :</p> <ul style="list-style-type: none"> <input checked="" type="checkbox"/> Le style architectural <input checked="" type="checkbox"/> La volumétrie <input checked="" type="checkbox"/> Les ouvertures <input checked="" type="checkbox"/> Les matériaux



BEAUMETZ-LES-AIRE		Fiche n° 2	
Nom/Localisation	CHAPELLE DU SACRE-CŒUR		
Références cadastrales	ZE 73		
Intérêt/Description	<u>Intérêt</u> : Petit patrimoine religieux. Chapelle construite par un moine de l'abbaye de Belval dans les années 1960.		
Préconisations	Veiller à conserver : <ul style="list-style-type: none"> <input checked="" type="checkbox"/> La structure principale. <input checked="" type="checkbox"/> L'enclosure. <input checked="" type="checkbox"/> Les matériaux 		



BEAUMETZ-LES-AIRE

Fiche n° 3

Nom/Localisation	MONUMENT AUX MORTS
Références cadastrales	AB 53
Intérêt/Description	<u>Intérêt historique</u> : Monument commémoratif bâti après la Première Guerre mondiale. Comme de nombreux monuments de cette époque, c'est un obélisque de marbre surmonté d'une croix latine.
Préconisations	Veiller à conserver : <input checked="" type="checkbox"/> L'ensemble.



COMMUNE DE BOMY**HISTORIQUE**

Bomy dépendait du bailliage de Lillers et était le chef lieu d'un des doyennés de l'évêché de Thérouanne.

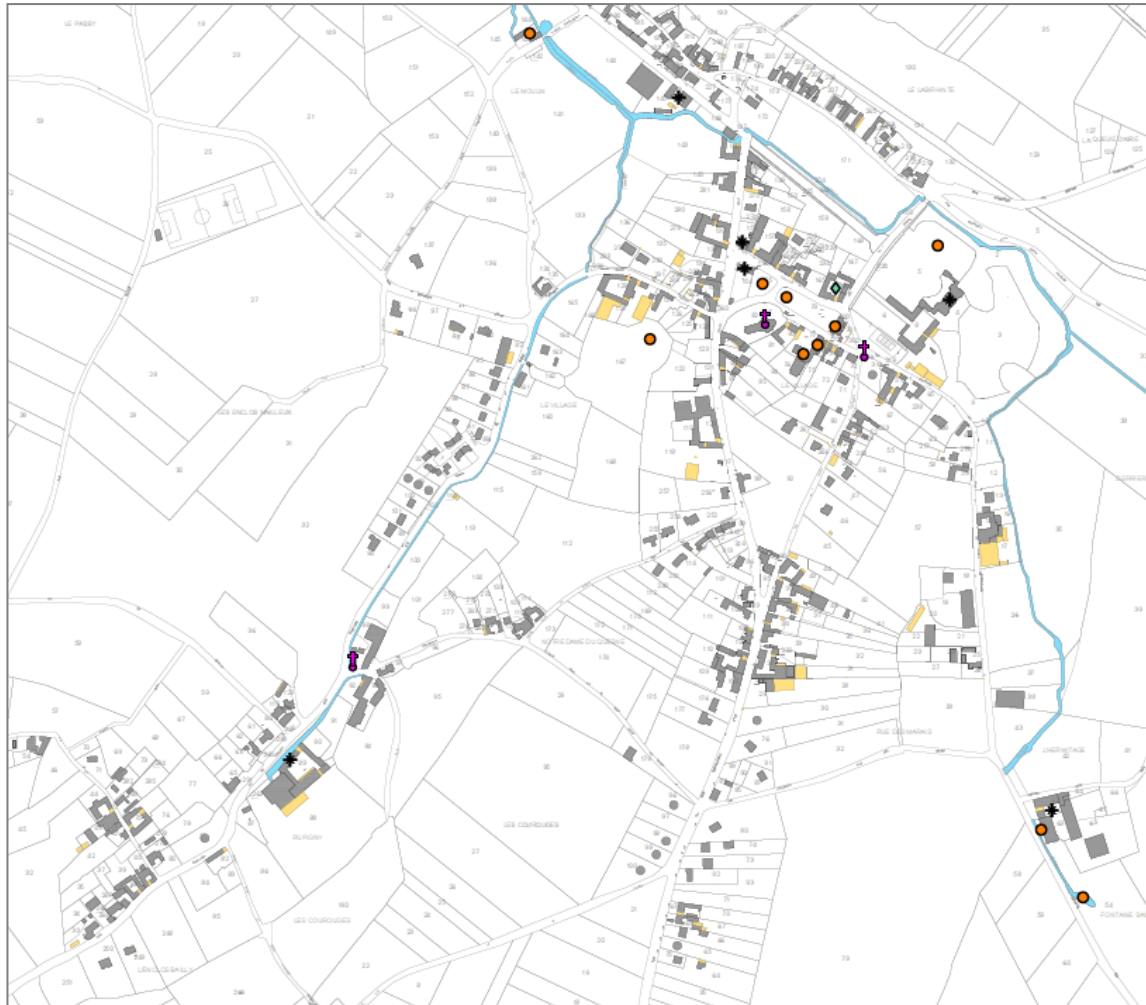
La commune conserve deux mottes castrales. La première située dans le Parc du château est le vestige du château de la famille de Wissocq où l'on attribue la signature de la fameuse trêve de Bomy en 1537 entre Charles Quint et François 1er. La seconde se trouve sur une propriété privée proche de la place.

L'église dédiée à Saint-Vaast vient d'être restaurée avec le concours de la Région et de la Fondation du Patrimoine. La tour date du XIIIe siècle : la nef a été reconstruite au XIXe siècle.

Le château construit en 1755 par le Marquis de Trazenies est classé au titre des Monuments Historiques. La Rotonde des Tilleuls, site classé, aurait été plantée au XVIe siècle. Ces sites étant classés, ils n'ont pas été repris dans la liste suivante.

Liste des éléments préservés au titre de l'article L123-1-5-7 :

Patrimoine religieux	Eglise Saint-Vaast Le Presbytère Chapelle Notre-Dame des sept douleurs Chapelle Notre-Dame des Affligés Chapelle Notre-Dame des Affligés (Groeppe) Chapelle Notre-Dame du Bon Secours Chapelle Notre-Dame de la Délivrance Chapelle Notre-Dame de la Grace
Patrimoine agricole	Ferme, 260 place de la Mairie Ferme, 655 rue du Marais Ferme, rue Notre-Dame du Quesne (Rupigny)
Patrimoine industriel	Moulin, 260 rue du Moulin
Patrimoine domestique	Maison, 370 place de la Mairie Maison, 512, Grand Rue Le Patronage
Patrimoine fortifié	Motte Castrale, domaine du Château Site castral
Patrimoine naturel	Source Sainte-Frévisse
Patrimoine civil	Mairie Salle des fêtes Monument aux morts



BOMY		Fiche n° 1	
Nom/Localisation	MAIRIE		
Références cadastrales	AB 299.		
Intérêt/Description	<u>Intérêt architectural</u> : Édifice en pierre blanche de style néoclassique, sur deux niveaux et cinq travées. Les angles et la travée centrale sont marqués de faux pilastres à redents.		
Préconisations	Veiller à conserver : <ul style="list-style-type: none"> <input checked="" type="checkbox"/> Le style architectural <input checked="" type="checkbox"/> Les ouvertures <input checked="" type="checkbox"/> Les matériaux 		



BOMY		Fiche n° 2	
Nom/Localisation	SALLE DES FETES		
Références cadastrales	AB 77.		
Intérêt/Description	<u>Intérêt architectural</u> : Édifice en brique dont la façade est décorée à l'aide de jeux de briques polychromes.		
Préconisations	Veiller à conserver : <ul style="list-style-type: none"> <input checked="" type="checkbox"/> Le style architectural <input checked="" type="checkbox"/> La volumétrie <input checked="" type="checkbox"/> Éléments polychromes (Linteaux et frises) <ul style="list-style-type: none"> <input checked="" type="checkbox"/> Les ouvertures <input checked="" type="checkbox"/> Les matériaux 		



BOMY		Fiche n° 3	
Nom/Localisation	MOULIN , 260 rue du Moulin		
Références cadastrales	AC 143.		
Intérêt/Description	<p><u>Intérêt architectural</u> : Moulin en pierre et brique (une partie en rouge barre), édifié autour de 1860.</p> <p><u>Intérêt ethnographique</u> : Structure économique très importante par le passé, attachement des habitants à leur moulin.</p>		
Préconisations	<p>Veiller à conserver :</p> <ul style="list-style-type: none"> <input checked="" type="checkbox"/> Les matériaux <input checked="" type="checkbox"/> Les volumes <input checked="" type="checkbox"/> Les éléments du vannage. <input checked="" type="checkbox"/> Les ouvertures. 		




BOMY		Fiche n° 4	
Nom/Localisation	MOTTE CASTRALE		
Références cadastrales	AL 167.		
Intérêt/Description	<p><u>Intérêt archéologique</u> : Motte castrale (XIe – XIIe siècle). Au cœur du village, sans doute le point de fixation initial de l'habitat à Bomy.</p>		
Préconisations	<p>Veiller à conserver :</p> <p><input checked="" type="checkbox"/> L'élévation du site.</p> <p>Proscrire arasement et construction.</p>		



BOMY		Fiche n° 5	
Nom/Localisation	SITE CASTRAL		
Références cadastrales	AB 5.		
Intérêt/Description	<u>Intérêt archéologique</u> : Site fossoyé. Emplacement d'une maison-forte édifée au XVe siècle.		
Préconisations	Veiller à conserver : <input checked="" type="checkbox"/> Le fossé en eau. <input checked="" type="checkbox"/> L'emplacement nu. Pas de construction sur l'emplacement de la maison-forte		



BOMY		Fiche n° 6	
Nom/Localisation	EGLISE SAINT-VAAST		
Références cadastrales	AB 217.		
Intérêt/Description	<p><u>Intérêt historique et architectural</u> : _Église constituée d'éléments plus ou moins anciens : la nef a été construite autour de 1870, le chœur fut construit au XVe ou au XVIe siècle et la tour, qui comporte une base XIIIe, a été édifiée à la fin du XVIe (sa partie sommitale est plus tardive, du XVIIIe siècle). En pierre, chapelle sud en brique et pierre, corniche sculptée par un atelier local. Chœur et chapelles sont voûtées en croisée d'ogives. Dais sculptés du chœur remarquables.</p>		
Préconisations	<p>Veiller à conserver :</p> <ul style="list-style-type: none"> <input checked="" type="checkbox"/> Le style architectural <input checked="" type="checkbox"/> La volumétrie <input checked="" type="checkbox"/> Le mur d'enceinte du cimetière <p>En rénovation. Mériterait un classement MH.</p> <ul style="list-style-type: none"> <input checked="" type="checkbox"/> Les ouvertures <input checked="" type="checkbox"/> Les matériaux 		



BOMY		Fiche n° 7	
Nom/Localisation	MAISON , 370 place de la Mairie		
Références cadastrales	AB 153.		
Intérêt/Description	<u>Intérêt architectural</u> : Habitat en brique blanchie avec toit couvert d'ardoise percé de 4 lucarnes coiffées d'un toit à croupe.		
Préconisations	Veiller à conserver : <ul style="list-style-type: none"> <input checked="" type="checkbox"/> Le style architectural <input checked="" type="checkbox"/> Les ouvertures <input checked="" type="checkbox"/> Les matériaux 		



BOMY		Fiche n° 8	
Nom/Localisation	FERME , 260 place de la Mairie		
Références cadastrales	AB 166.		
Intérêt/Description	<u>Intérêt architectural</u> : Corps de ferme à cour carrée. Ensemble majoritairement en torchis chaulé avec huisseries traditionnelles.		
Préconisations	Veiller à conserver : <ul style="list-style-type: none"> <input checked="" type="checkbox"/> Organisation des bâtiments <input checked="" type="checkbox"/> Les ouvertures (huisseries) <input checked="" type="checkbox"/> Les matériaux 		



BOMY		Fiche n° 9	
Nom/Localisation	MAISON , 512 Grand Rue		
Références cadastrales	AB 145.		
Intérêt/Description	<u>Intérêt architectural</u> : Corps de logis à deux niveaux coiffé d'un toit en pavillon couvert d'ardoise. Majoritairement en brique, cet édifice présente un pignon constitué de rognons de silex.		
Préconisations	Veiller à conserver : <ul style="list-style-type: none"> <input checked="" type="checkbox"/> La volumétrie <input checked="" type="checkbox"/> La toiture <input checked="" type="checkbox"/> Les ouvertures <input checked="" type="checkbox"/> Les matériaux (brique et silex) 		



BOMY		Fiche n° 10	
Nom/Localisation	LE PRESBYTERE		
Références cadastrales	AB 154.		
Intérêt/Description	<u>Intérêt historique et architectural</u> : Ancien presbytère de Bomy. Coiffé d'un toit à la Mansart couvert d'ardoises, il conserve un pignon de pierre dont le rampant est renforcé en épis de brique.		
Préconisations	<p>Veiller à conserver :</p> <p><input checked="" type="checkbox"/> Le logis (ouvertures, toiture et matériaux)</p> <p><input checked="" type="checkbox"/> La toiture</p> <p><input checked="" type="checkbox"/> Haie et mur d'enceinte en brique.</p> <p>Si les dépendances sont maintenues, un changement du matériau des toitures (fibrociment) est souhaitable.</p>		



BOMY		Fiche n° 11	
Nom/Localisation	LE PATRONAGE		
Références cadastrales	AB 77		
Intérêt/Description	<u>Intérêt architectural</u> : Bâtiment en brique à deux niveaux et cinq travées coiffé d'un toit en ardoise, avec appentis latéral et travée supplémentaire au rez-de-chaussée.		
Préconisations	Veiller à conserver : <ul style="list-style-type: none"> <input checked="" type="checkbox"/> Ouvertures <input checked="" type="checkbox"/> Toiture <input checked="" type="checkbox"/> Configuration <input checked="" type="checkbox"/> Matériau 		



BOMY		Fiche n° 12	
Nom/Localisation	CHAPELLE NOTRE DAME DES SEPT DOULEURS		
Références cadastrales	R ue Courtin		
Intérêt/Description	<u>Intérêt architectural</u> : Chapelle bénite en 1880. En pierre blanche et entourée de tilleuls.		
Préconisations	Veiller à conserver : <input checked="" type="checkbox"/> L'ensemble <input checked="" type="checkbox"/> Les tilleuls		



BOMY		Fiche n° 13	
Nom/Localisation	SOURCE SAINTE-FREVISSE.		
Références cadastrales	AE 54.		
Intérêt/Description	<u>Intérêt ethnographique et paysager :</u> Source à laquelle un culte fut longtemps attaché.		
Préconisations	Veiller à conserver : <input checked="" type="checkbox"/> L'environnement paysager de la source.		



BOMY		Fiche n° 14	
Nom/Localisation	CHAPELLE NOTRE DAME DES AFFLIGES		
Références cadastrales	Rue d'Aire.		
Intérêt/Description	<u>Petit patrimoine sacré</u> : Chapelle bâtie en 1854 pour conjurer un mauvais sort, restaurée en 1975. Façade gravillonnée. Caractéristique du canton de Fauquembergues.		
Préconisations	Veiller à conserver : <input checked="" type="checkbox"/> L'ensemble		



BOMY		Fiche n° 15	
Nom/Localisation	CHAPELLE NOTRE DAME DES AFFLIGES (GROEUPPE)		
Références cadastrales	Rue de Fruges.		
Intérêt/Description	<u>Petit patrimoine sacré</u> : Chapelle bâtie en 1932. Caractéristique du canton de Fauquembergues. <u>Intérêt architectural</u> : Ouverture cintrée en pierre blanche.		
Préconisations	Veiller à conserver : <input checked="" type="checkbox"/> L'ensemble		



BOMY		Fiche n° 16	
Nom/Localisation	CHAPELLE NOTRE DAME DU BON SECOURS		
Références cadastrales	Rue de Fruges.		
Intérêt/Description	<u>Petit patrimoine sacré</u> : Chapelle édiée en 1902. Caractéristique du canton de Fauquembergues.		
Préconisations	Veiller à conserver : <input checked="" type="checkbox"/> L'ensemble		



BOMY		Fiche n° 17	
Nom/Localisation	CHAPELLE NOTRE DAME DE LA DELIVRANCE		
Références cadastrales	Rupigny.		
Intérêt/Description	<p><u>Petit patrimoine sacré</u> : Édifiée en 1950. Caractéristique du canton de Fauquembergues.</p> <p><u>Intérêt architectural</u> : Rare exemple de chapelle en brique avec fronton à pas de moineaux.</p>		
Préconisations	<p>Veiller à conserver :</p> <p><input checked="" type="checkbox"/> L'ensemble</p>		



BOMY		Fiche n° 18	
Nom/Localisation	CHAPELLE NOTRE DAME DE GRACE		
Références cadastrales	Pétigny.		
Intérêt/Description	<p><u>Petit patrimoine sacré</u> : Édifiée en 1881. Caractéristique du canton de Fauquembergues.</p> <p><u>Intérêt architectural</u> : Construction en pierre blanche de pays avec ouverture en ogive.</p>		
Préconisations	<p>Veiller à conserver :</p> <p><input checked="" type="checkbox"/> L'ensemble</p>		



BOMY		Fiche n° 19	
Nom/Localisation	MONUMENT AUX MORTS		
Références cadastrales	AB 79		
Intérêt/Description	<u>Intérêt historique</u> : Monument commémoratif des victimes de la Grande Guerre, exécuté en marbre en 1922 par les marbriers Lemaire et Hoyez d'Aire. Son emplacement participe de l'identité de Bomy avec sa place enceinte d'arbres plessés devant la mairie.		
Préconisations	Veiller à conserver : <input checked="" type="checkbox"/> L'ensemble et son emplacement.		



BOMY		Fiche n° 20	
Nom/Localisation	FERME , 655 rue des marais		
Références cadastrales			
Intérêt/Description	<u>Intérêt architectural</u> : Corps de ferme élevé, à cour carrée, en brique, avec passage couvert et manège à grain.		
Préconisations	Veiller à conserver : <ul style="list-style-type: none"> <input checked="" type="checkbox"/> Le manège à grain. <input checked="" type="checkbox"/> La configuration de l'ensemble. <div style="float: right; text-align: right;"> <input checked="" type="checkbox"/> Les matériaux (brique). </div>		



BOMY		Fiche n° 21	
Nom/Localisation	FERME , rue Notre-Dame du Quesne à Rupigny		
Références cadastrales			
Intérêt/Description	<u>Intérêt architectural</u> : Ferme en brique peinte en blanc au soubassement peint en noir, comportant possiblement des éléments du XVIIe siècle.		
Préconisations	Veiller à conserver : <input checked="" type="checkbox"/> Matériaux. <input checked="" type="checkbox"/> Les ouvertures (dimensions et formes)		



COMMUNE DE COYECQUES**HISTORIQUE**

La seigneurie de Coyecques faisait partie du bailliage de Saint-Omer et appartenait à l'abbaye de Saint- Bertin.

Le village conserve un habitat traditionnel préservé en torchis et en pierre blanche.

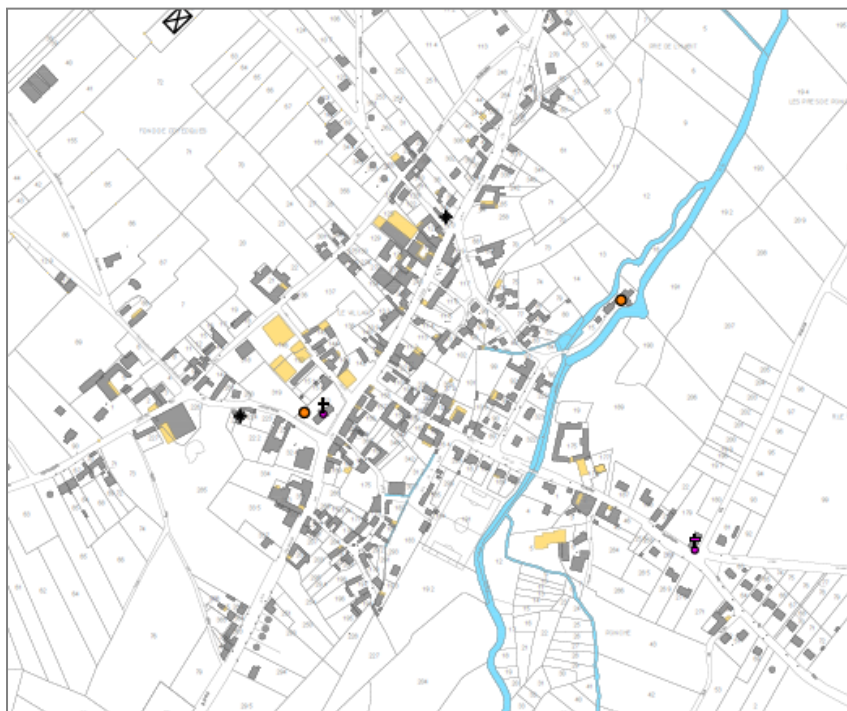
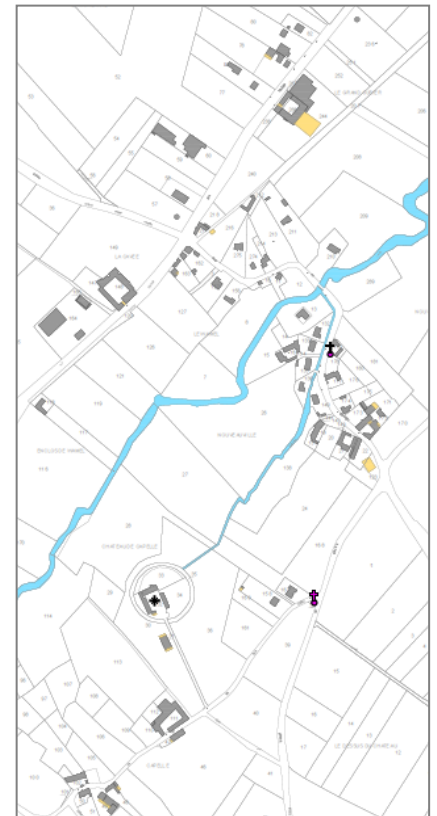
La tour de l'église Saint-Pierre-aux-Liens date du XVIIe siècle. Le reste de l'édifice fut reconstruit au XIXe siècle.

Le hameau de Capelle-sur-la-Lys constituait une commune indépendante.

Le château de Capelle en pierre de taille a conservé son fossé qui constituait probablement une ancienne fortification.

Liste des éléments préservés au titre de l'article L123-1-5-7 :

Patrimoine religieux	Eglise Saint-Pierre-aux-Liens Chapelle Notre-Dame de la Délivrance Chapelle Notre-Dame des Affligés Chapelle Saint-Joseph Chapelle Notre-Dame du Bon Secours
Patrimoine agricole	Ferme de la Haigrie
Patrimoine domestique	Château de Capelle-sur-la-Lys Maison bourgeoise, 1 rue de Fauquembergues Maison, 14 rue principale
Patrimoine industriel	Moulin Louvet
Patrimoine civil	Monument aux morts



COYECQUES		Fiche n° 1	
Nom/Localisation	EGLISE SAINT-PIERRE-ES-LIENS		
Références cadastrales	AD 153		
Intérêt/Description	<p><u>Intérêt architectural</u> :_Edifice en pierre de la dernière période gothique (XVIIe-XVIIIe), composé d'une nef et d'une tour massive dont le rez-de-chaussée sert de chœur.</p>		
Préconisations	<p>Veiller à conserver :</p> <ul style="list-style-type: none"> <input checked="" type="checkbox"/> Le style architectural <input checked="" type="checkbox"/> La volumétrie <input checked="" type="checkbox"/> Les ouvertures <input checked="" type="checkbox"/> Les matériaux 		



COYECQUES		Fiche n° 2	
Nom/Localisation	CHAPELLE NOTRE DAME DE LA DELIVRANCE		
Références cadastrales	AE 106		
Intérêt/Description	<u>Petit patrimoine sacré</u> : Édifiée en 1947 par les moines de l'abbaye de Wisques. Caractéristique du canton de Fauquembergues.		
Préconisations	Veiller à conserver : <ul style="list-style-type: none"> <input checked="" type="checkbox"/> Le style architectural <input checked="" type="checkbox"/> La volumétrie <input checked="" type="checkbox"/> Les ouvertures <input checked="" type="checkbox"/> Les matériaux 		



COYECQUES		Fiche n° 3	
Nom/Localisation	CHAPELLE NOTRE DAME DES AFFLIGES		
Références cadastrales	AP 38.		
Intérêt/Description	<p><u>Petit patrimoine sacré</u> : Edifiée en 1869. Caractéristique du canton de Fauquembergues.</p> <p><u>Intérêt architectural</u> : Chapelle en pierre blanche avec soubassement de brique, voûtée en croisée d'ogives, percée en façade d'un portail en plein cintre à larmier.</p>		
Préconisations	<p>Veiller à conserver :</p> <p><input checked="" type="checkbox"/> Le style architectural</p> <p><input checked="" type="checkbox"/> La volumétrie</p> <p><input checked="" type="checkbox"/> Les ouvertures</p> <p><input checked="" type="checkbox"/> Les matériaux</p>		



COYECQUES		Fiche n° 4	
Nom/Localisation	CHAPELLE SAINT-JOSEPH		
Références cadastrales	Al 179.		
Intérêt/Description	<u>Petit patrimoine sacré</u> : Edifiée en 1935. Caractéristique du canton de Fauquembergues.		
Préconisations	Veiller à conserver : <input checked="" type="checkbox"/> L'ensemble.		



COYECQUES		Fiche n° 5	
Nom/Localisation	CHAPELLE NOTRE DAME DU BON-SECOURS		
Références cadastrales	Nouveaווille		
Intérêt/Description	<u>Petit patrimoine sacré</u> : Chapelle restaurée en 1934, intégrée dans le bâti d'une maison, avec portail en fer forgé et inscription. Caractéristique du canton de Fauquembergues.		
Préconisations	Veiller à conserver : <input checked="" type="checkbox"/> L'ensemble.		



COYECQUES		Fiche n° 6	
Nom/Localisation	CHATEAU DE CAPELLE-SUR-LA-LYS		
Références cadastrales	AP 32 ; AP 33 ; AP 44.		
Intérêt/Description	<p><u>Intérêt historique</u>: Chef-lieu d'un fief de la seigneurie de Coyecques. <u>Intérêt architectural</u> : Ensemble en pierre de pays. Le corps principal comporte un étage et cinq travées. Un pavillon, lui aussi en pierre blanche, lui est accolé, avec lucarnes dans le brisis d'un toit à la Mansart. Plusieurs dépendances achèvent d'occuper l'espace délimité par un fossé toujours en eau.</p>		
Préconisations	<p>Veiller à conserver :</p> <ul style="list-style-type: none"> <input checked="" type="checkbox"/> Le fossé en eau. <input checked="" type="checkbox"/> La configuration des bâtiments. <input checked="" type="checkbox"/> Les matériaux (gros œuvre et toiture). <input checked="" type="checkbox"/> Les ouvertures. 		



COYECQUES		Fiche n° 7			
Nom/Localisation	MAISON BOURGEOISE , 1 rue de Fauquembergues				
Références cadastrales	AD 221.				
Intérêt/Description	<u>Intérêt architectural</u> : Bâtisse en pierre blanche à la façade rythmée par des cordons réalisés dans le même matériau.				
Préconisations	Veiller à conserver : <table style="width: 100%; border: none;"> <tr> <td style="width: 50%; vertical-align: top;"> <input checked="" type="checkbox"/> L'élévation <input checked="" type="checkbox"/> La volumétrie </td> <td style="width: 50%; vertical-align: top;"> <input checked="" type="checkbox"/> Les ouvertures <input checked="" type="checkbox"/> Les façades en pierre. </td> </tr> </table>			<input checked="" type="checkbox"/> L'élévation <input checked="" type="checkbox"/> La volumétrie	<input checked="" type="checkbox"/> Les ouvertures <input checked="" type="checkbox"/> Les façades en pierre.
<input checked="" type="checkbox"/> L'élévation <input checked="" type="checkbox"/> La volumétrie	<input checked="" type="checkbox"/> Les ouvertures <input checked="" type="checkbox"/> Les façades en pierre.				



COYECQUES		Fiche n° 8	
Nom/Localisation	MOULIN LOUVET		
Références cadastrales	Al 15.		
Intérêt/Description	<u>Intérêt architectural</u> : Moulin de brique conservant une partie de son vannage et certaines ouvertures propres aux moulins, comme les trappes supportant une poulie.		
Préconisations	Veiller à conserver : <ul style="list-style-type: none"> <input checked="" type="checkbox"/> L'élévation. <input checked="" type="checkbox"/> La volumétrie <input checked="" type="checkbox"/> Les ouvertures <input checked="" type="checkbox"/> Les éléments de vannage. 		



COYECQUES		Fiche n° 9							
Nom/Localisation	MAISON , 14 rue principale								
Références cadastrales	AD 34								
Intérêt/Description	<u>Intérêt architectural</u> : Bâtisse à deux niveaux et cinq travées, en pierre blanche, datée de 1858 (cartouche millésimé). Toiture en pavillon avec deux hautes cheminées latérales.								
Préconisations	Veiller à conserver : <table style="margin-left: 20px; border: none;"> <tr> <td><input checked="" type="checkbox"/> Le style architectural</td> <td><input checked="" type="checkbox"/> Les ouvertures</td> </tr> <tr> <td><input checked="" type="checkbox"/> La volumétrie</td> <td><input checked="" type="checkbox"/> Les matériaux</td> </tr> <tr> <td></td> <td><input checked="" type="checkbox"/> Le cartouche</td> </tr> </table>			<input checked="" type="checkbox"/> Le style architectural	<input checked="" type="checkbox"/> Les ouvertures	<input checked="" type="checkbox"/> La volumétrie	<input checked="" type="checkbox"/> Les matériaux		<input checked="" type="checkbox"/> Le cartouche
<input checked="" type="checkbox"/> Le style architectural	<input checked="" type="checkbox"/> Les ouvertures								
<input checked="" type="checkbox"/> La volumétrie	<input checked="" type="checkbox"/> Les matériaux								
	<input checked="" type="checkbox"/> Le cartouche								



COYECQUES		Fiche n° 10	
Nom/Localisation	FERME DE LA HAIGRIE		
Références cadastrales	Al 46.		
Intérêt/Description	<u>Intérêt architectural</u> : Ferme comprenant plusieurs pignons en pierre blanche à épi de brique sur les rampants.		
Préconisations	Veiller à conserver : <input checked="" type="checkbox"/> Pignons de craie. <input checked="" type="checkbox"/> Disposition des bâtiments.		



COYECQUES		Fiche n° 11	
Nom/Localisation	MONUMENT AUX MORTS		
Références cadastrales	AD 153.		
Intérêt/Description	<u>Intérêt historique</u> : Monument commémoratif des victimes de la Grande Guerre, érigé en 1922. Le Poilu est une réalisation du marbrier Léonce ALLOY, originaire de Fauquembergues.		
Préconisations	Veiller à conserver : <input checked="" type="checkbox"/> L'ensemble.		



COMMUNE DE DENNEBROEUCQ**HISTORIQUE**

Les terres de Dennebroeucq appartenait au château de Fauquembergues.

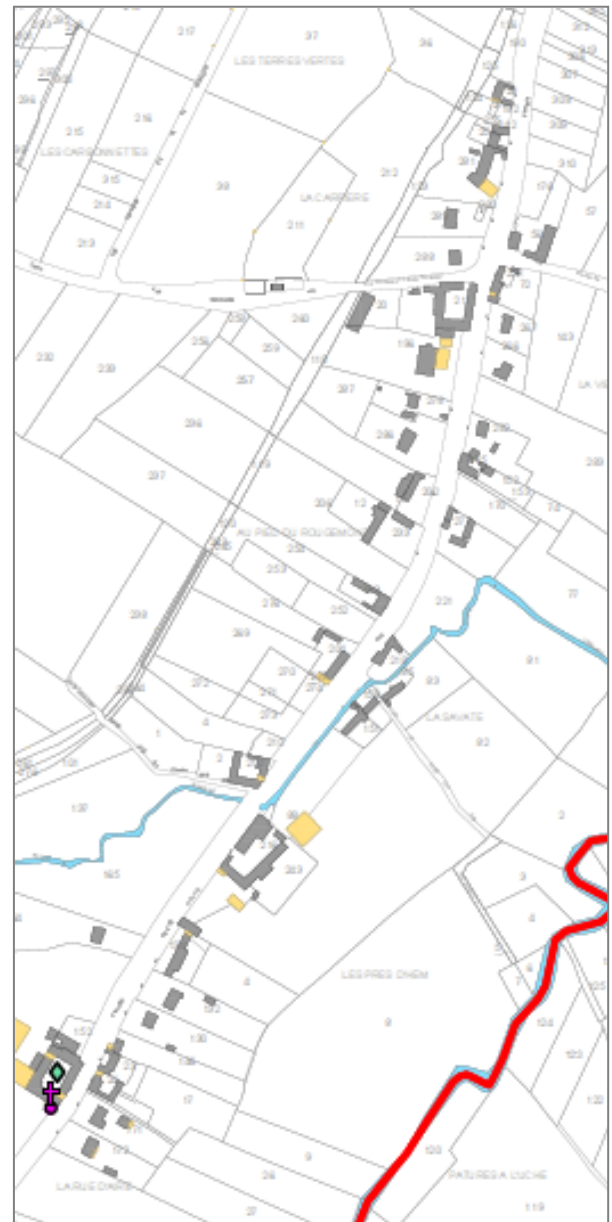
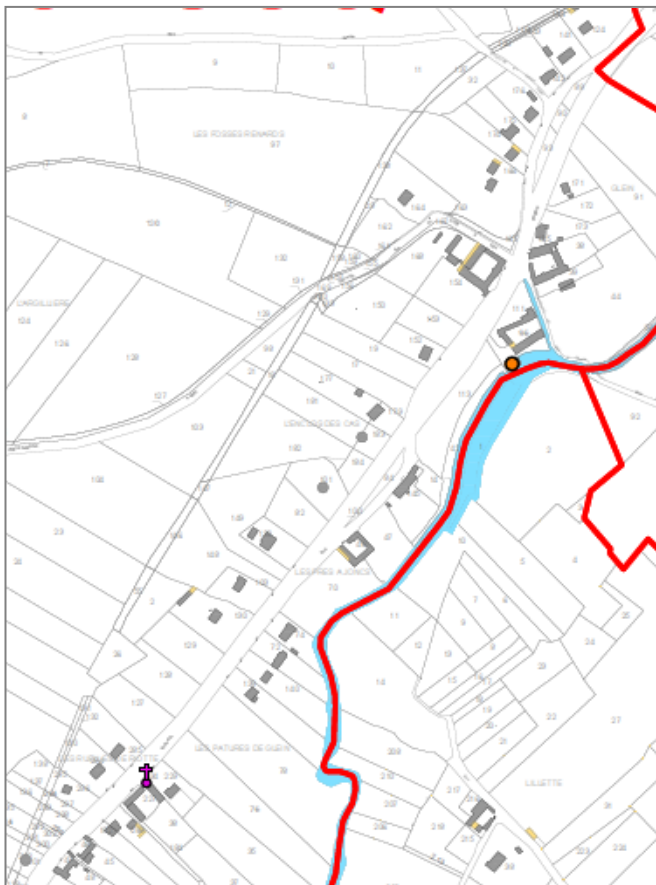
L'église Saint-Léger a été reconstruite en partie au XVIe et au XVIIIe siècle. Un cadran solaire est gravé dans la pierre sur le mur du chevet.

La commune conserve quelques habitations traditionnelles en torchis.

Le Moulin de la tour, autrefois scierie puis minoterie a été restauré. Il se situe aujourd'hui au milieu du plus grand parc d'attraction du Pays de Saint-Omer.

Liste des éléments préservés au titre de l'article L123-1-5-7 :

Patrimoine religieux	Eglise Saint-Léger Chapelle Notre-Dame du Perpétuel Secours Chapelle Notre-Dame de Lourdes
Patrimoine agricole	Ferme, 79 rue principale
Patrimoine industriel	Moulin de la Tour Moulin de Glein
Patrimoine domestique	Maison bourgeoise, 74 rue principale Maison bourgeoise, 67 rue principale
Patrimoine civil	Monument aux morts



DENNEBROEUCQ		Fiche n° 1	
Nom/Localisation	EGLISE SAINT-LEGER		
Références cadastrales	H 33.		
Intérêt/Description	<u>Intérêt architectural</u> : Edifice comportant des éléments des XVIe, XVIIe, XVIIIe et XIXe siècles.		
Préconisations	Veiller à conserver : <ul style="list-style-type: none"> <input checked="" type="checkbox"/> Le style architectural <input checked="" type="checkbox"/> La volumétrie <input checked="" type="checkbox"/> Les ouvertures <input checked="" type="checkbox"/> Les matériaux 		



DENNEBROEUCQ		Fiche n° 2	
Nom/Localisation	CHAPELLE NOTRE DAME DU PERPETUEL SECOURS		
Références cadastrales			
Intérêt/Description	<p><u>Intérêt</u> : Petit patrimoine religieux caractéristique du canton de Fauquembergues.</p> <p><u>Intérêt architectural</u> : Belle construction en brique de la seconde moitié du XIXe siècle avec voute en cul-de-four, et porte vitrée à tympan cintré.</p>		
Préconisations	<p>Veiller à conserver :</p> <p><input checked="" type="checkbox"/> Structure.</p> <p><input checked="" type="checkbox"/> Huisseries.</p> <p><input checked="" type="checkbox"/> Matériaux.</p>		



DENNEBROEUCQ		Fiche n° 3	
Nom/Localisation	CHAPELLE NOTRE DAME DE LOURDES		
Références cadastrales			
Intérêt/Description	<u>Intérêt</u> : Petit patrimoine religieux caractéristique du canton de Fauquembergues. Chapelle édifée en 1925, entièrement en brique.		
Préconisations	Veiller à conserver : <input checked="" type="checkbox"/> Structure. <input checked="" type="checkbox"/> Huisseries.	Remplacement : <input checked="" type="checkbox"/> Toiture en fibrociment par toiture en tuile ou en ardoise.	



DENNEBROEUCQ		Fiche n° 4	
Nom/Localisation	MONUMENT AUX MORTS		
Références cadastrales	H 32.		
Intérêt/Description	<u>Intérêt historique</u> : Monument commémoratif érigé après la Première Guerre mondiale. Forme pyramidale commune.		
Préconisations	Veiller à conserver : <input checked="" type="checkbox"/> L'ensemble.		



DENNEBROEUCQ		Fiche n° 5	
Nom/Localisation	MOULIN DE LA TOUR		
Références cadastrales	H 183.		
Intérêt/Description	Moulin en brique conservé et devenu le bâtiment d'accueil d'un parc d'attraction.		
Préconisations	Veiller à conserver : <input checked="" type="checkbox"/> Le bâtiment du moulin		



DENNEBROEUCQ		Fiche n° 6	
Nom/Localisation	MOULIN DE GLEIN		
Références cadastrales	C96		
Intérêt/Description	<u>Intérêt architectural</u> : Moulin de brique comportant un étage.		
Préconisations	Veiller à conserver : <ul style="list-style-type: none"> <input checked="" type="checkbox"/> Le matériau. <input checked="" type="checkbox"/> Les volumes. <input checked="" type="checkbox"/> L'élévation <input checked="" type="checkbox"/> Les ouvertures 		



DENNEBROEUCQ		Fiche n° 7	
Nom/Localisation	FERME , 79 rue principale		
Références cadastrales	E242		
Intérêt/Description	<u>Intérêt architectural</u> : Fermette en brique avec portail. Typique du début du XXe siècle. Ancres métalliques millésimées en 1924 et frise de briques peintes en blanc.		
Préconisations	Veiller à conserver : <ul style="list-style-type: none"> <input checked="" type="checkbox"/> Le matériau. <input checked="" type="checkbox"/> Les volumes. <input checked="" type="checkbox"/> L'organisation des bâtiments. <input checked="" type="checkbox"/> Le portail. <input checked="" type="checkbox"/> L'encadrement des baies. <input checked="" type="checkbox"/> Les ancres. 		



DENNEBROEUCQ		Fiche n° 8	
Nom/Localisation	MAISON BOURGEOISE , 74 rue principale		
Références cadastrales	E126		
Intérêt/Description	<p><u>Intérêt architectural</u> : Habitat bourgeois de la fin du XIXe siècle. Composé d'un corps principal à deux niveaux et cinq travées, accolé de pavillons latéraux en plain-pied. Le logis principal est couvert d'une toiture en pavillon en ardoise, à épis de faitage et hautes cheminées latérales, et lucarne centrale en capucine, en façade. Ce type de construction est une caractéristique du canton de Fauquembergues.</p>		
Préconisations	<p>Veiller à conserver :</p> <ul style="list-style-type: none"> <input checked="" type="checkbox"/> Le muret de clôture. <input checked="" type="checkbox"/> Les volumes. <input checked="" type="checkbox"/> L'organisation des bâtiments. <ul style="list-style-type: none"> <input checked="" type="checkbox"/> Les matériaux. <input checked="" type="checkbox"/> L'encadrement des baies. <input checked="" type="checkbox"/> Les éléments de décoration. 		



DENNEBROEUCQ		Fiche n° 9	
Nom/Localisation	MAISON BOURGEOISE , 67 rue principale		
Références cadastrales	E41		
Intérêt/Description	<p><u>Intérêt architectural</u> : Habitat bourgeois de la fin du XIXe siècle, à briques polychromes et modénatures, formant un plan en L avec pignon face à la rue. Ce type de construction est une caractéristique du canton de Fauquembergues.</p>		
Préconisations	<p>Veiller à conserver :</p> <ul style="list-style-type: none"> <input checked="" type="checkbox"/> Les volumes. <input checked="" type="checkbox"/> L'élévation et les volumes. 	<ul style="list-style-type: none"> <input checked="" type="checkbox"/> Les matériaux. <input checked="" type="checkbox"/> L'encadrement des baies. <input checked="" type="checkbox"/> Les éléments de décoration. 	



COMMUNE D'ENGUINEGATTE**HISTORIQUE**

Située dans le bailliage de Saint-Omer, Enguinegatte appartenait à la régence de l'évêché de Thérouanne.

Le lieu dit « le champ de bataille » rappelle la célèbre de la bataille des Eperons entre l'Empereur Maximilien I d'Autriche allié à Henri VIII, Roi d'Angleterre contre Louis XII.

La commune conserve de nombreuses architectures en pierre blanche : chapelle, maison, grange.

Détruite par les bombardements de 1944, l'église Saint-Jacques est reconstruite par Joseph Philippe, architecte audomarois, disciple de Dom Bellot, moine architecte de l'abbaye de Wisques.

Liste des éléments préservés au titre de l'article L123-1-5-7 :

Patrimoine religieux	Eglise Saint-Jacques Chapelle de la Vierge Chapelle Notre-Dame de Lourdes, rue Longue Chapelle du Sacré-Cœur de Jésus Chapelle Notre-Dame de Lorettes Chapelle Notre-Dame de Lourdes Chapelle Notre-Dame du perpétuel Secours
Patrimoine agricole	Ferme, 4 VC la Place
Patrimoine civil	Monument aux morts

ENGUINEGATTE		Fiche n° 1	
Nom/Localisation	EGLISE SAINT JACQUES		
Références cadastrales	C 468		
Intérêt/Description	<u>Intérêt architectural</u> : Unique exemple d'église entièrement en brique. Elle a été construite sur le site de l'ancien édifice cultuel détruit durant la Seconde Guerre mondiale.		
Préconisations	Veiller à conserver : <input checked="" type="checkbox"/> Le style architectural		



ENGUINEGATTE		Fiche n° 2	
Nom/Localisation	CHAPELLE A LA VIERGE		
Références cadastrales	C264		
Intérêt/Description	<p><u>Intérêt architectural</u> : Chapelle construite en pierre blanche, probablement au XVIIIe siècle, étant donné son style classique.</p> <p><u>Autre</u> : Série de chapelles, 3 dans la même rue.</p>		
Préconisations	<p>Veiller à conserver :</p> <ul style="list-style-type: none"> <input checked="" type="checkbox"/> Le style architectural. <input checked="" type="checkbox"/> Les matériaux. 		



ENGUINEGATTE		Fiche n° 3	
Nom/Localisation	CHAPELLE NOTRE DAME DE LOURDES		
Références cadastrales	Rue Longue.		
Intérêt/Description	<p><u>Intérêt architectural</u>: Chapelle de brique édifée au début du XXe siècle. Présence de briques polychromes en façade, notamment au niveau de l'encadrement de l'entrée.</p> <p><u>Autre</u> : Série de chapelles, 4 dans la même rue.</p>		
Préconisations	<p>Veiller à conserver :</p> <ul style="list-style-type: none"> <input checked="" type="checkbox"/> Les matériaux (façade). <input checked="" type="checkbox"/> L'enclosure de brique. 		



ENGUINEGATTE		Fiche n° 4	
Nom/Localisation	CHAPELLE DU SACRE-CŒUR DE JESUS		
Références cadastrales	Rue Longue.		
Intérêt/Description	<u>Intérêt</u> : Fait partie d'une série de 4 chapelles présentes dans la même rue.		
Préconisations	Veiller à conserver : <input checked="" type="checkbox"/> L'ensemble.		



ENGUINEGATTE		Fiche n° 5	
Nom/Localisation	CHAPELLE NOTRE DAME DE LORETTES		
Références cadastrales	C726		
Intérêt/Description	<u>Intérêt architectural</u> : Chapelle de brique édifée à la fin du XIXe siècle. La façade est décorée à l'aide d'un jeu de motifs de brique en saillie (croix latine, linteau, losanges et pilastres)		
Préconisations	Veiller à conserver : <input checked="" type="checkbox"/> L'ensemble.		



ENGUINEGATTE		Fiche n° 6	
Nom/Localisation	CHAPELLE NOTRE DAME DE LOURDES		
Références cadastrales	ZL 126		
Intérêt/Description	<u>Intérêt:</u> Chapelle à la façade de brique édifée au début du XXe siècle. Bien que d'un intérêt architectural limité, elle est à prendre en compte étant donné sa position à un carrefour.		
Préconisations	Veiller à conserver : <input checked="" type="checkbox"/> L'ensemble. <input checked="" type="checkbox"/> La position de carrefour.		



ENGUINEGATTE		Fiche n° 7	
Nom/Localisation	CHAPELLE NOTRE DAME DU PERPETUEL SECOURS		
Références cadastrales	C456		
Intérêt/Description	<p><u>Intérêt architectural</u>: Chapelle édifée durant la seconde moitié du XIXe siècle et restaurée une centaine d'années plus tard. En brique, sa façade est percée d'une entrée en ogive à l'encadrement de briques vernies.</p>		
Préconisations	<p>Veiller à conserver :</p> <ul style="list-style-type: none"> <input checked="" type="checkbox"/> Les matériaux. <input checked="" type="checkbox"/> Les huisseries. 		



ENGUINEGATTE		Fiche n° 8	
Nom/Localisation	MONUMENT AUX MORTS		
Références cadastrales	C290.		
Intérêt/Description	<u>Intérêt historique</u> : Monument commémoratif bâti après la Première Guerre mondiale. Comme de nombreux monuments de cette époque, c'est un obélisque de marbre.		
Préconisations	Veiller à conserver : <input checked="" type="checkbox"/> L'ensemble.		



ENGUINEGATTE		Fiche n° 9	
Nom/Localisation	MAISON (FERME) , 4 VC la Place		
Références cadastrales	C189.		
Intérêt/Description	<p><u>Intérêt architectural</u>: Bel édifice à étage dont les façades sont entièrement en pierre blanche. Les pilastres cannelés segmentant la façade traduisent un certain classicisme, possiblement du XVIIIe siècle.</p>		
Préconisations	<p>Veiller à conserver :</p> <ul style="list-style-type: none"> <input checked="" type="checkbox"/> Volumes. <input checked="" type="checkbox"/> Les ouvertures. <input checked="" type="checkbox"/> Les matériaux. <input checked="" type="checkbox"/> Les encadrements. 		



COMMUNE DE D'ENQUIN-LES-MINES**HISTORIQUE**

Enquin, Serny et Fléchinelle étaient dans le bailliage de Saint-Omer. Ces deux dernières sont rattachées à Enquin en 1822.

La ferme de Fléchinelle est une des plus anciennes du Pays de Saint-Omer et date probablement en partie du XIII^e siècle. Son accès fortifié se fait par un arc brisé et un pont-levis.

Au XV^e et XVI^e siècle, la commune est régulièrement mise à sac par les armées de Charles Quint qui tentent de s'emparer de Théroouanne.

L'exploitation minière de la Concession de Fléchinelle par la Compagnie des Mines de Houille de la Lys s'étend de 1855 à 1950. Le terri, le site de la mine et les corons sont situés dans le périmètre du bassin minier classé au patrimoine mondial de l'UNESCO.

Liste des éléments préservés au titre de l'article L123-1-5-7 :

Patrimoine religieux	Eglise Saint-Omer Eglise Saint-Germain Eglise Sainte-Wandrille Presbytère Chapelle Saint-Benoît Labre
Patrimoine agricole	Grange, 20 rue de la Brasserie Fermette, 2 rue du Rietz Ferme, 1 rue d'Aire Ferme des Templiers Ferme en pierre blanche, 3 rue de la Thieuloye Ferme en pierre blanche, 18 rue d'Aire Ferme en pierre blanche, 1 rue de St-Germain Ferme en pierre blanche, 7 rue de St-Germain Ferme en pierre blanche, 10 rue de St-Germain
Patrimoine domestique	Estaminet, 1 rue d'Enguinegatte Château Mahieu Maison bourgeoise, 8 rue des écoles Maison Varloppe Corons de Fléchinelle
Patrimoine industriel	Brasserie Pruvot-Boutin Brasserie-Malterie Moulin espagnol, 14 rue du Moulin Moulin de Serny Mine de Fléchinelle

ENQUIN-LES-MINES		Fiche n° 1	
Nom/Localisation	EGLISE SAINT-OMER		
Références cadastrales	AC 59		
Intérêt/Description	<u>Intérêt architectural</u> : Eglise en pierre blanche reconstruite au XIXe siècle, à l'exception du chœur, dont la voûte est un témoin de l'architecture du XVIIe siècle.		
Préconisations	Veiller à conserver : <ul style="list-style-type: none"> <input checked="" type="checkbox"/> Le style architectural <input checked="" type="checkbox"/> La volumétrie <input checked="" type="checkbox"/> Les voûtes <input checked="" type="checkbox"/> Les ouvertures <input checked="" type="checkbox"/> Les matériaux <input checked="" type="checkbox"/> Le mur de clôture. 		



ENQUIN-LES-MINES		Fiche n° 2	
Nom/Localisation	EGLISE SAINT-GERMAIN		
Références cadastrales	AK 33		
Intérêt/Description	Intérêt architectural: Chœur du XVe siècle ; Nef datée de 1680 ; Tour du XVIIIe siècle.		
Préconisations	Veiller à conserver : <ul style="list-style-type: none"> <input checked="" type="checkbox"/> Le style architectural. <input checked="" type="checkbox"/> La volumétrie. <input checked="" type="checkbox"/> Les matériaux <input checked="" type="checkbox"/> Les ouvertures 		



ENQUIN-LES-MINES		Fiche n° 3					
Nom/Localisation	EGLISE SAINT-WANDRILLE						
Références cadastrales	AL 291.						
Intérêt/Description	<u>Intérêt architectural</u> : Eglise en de croix latine avec nef du XVIe siècle. Le transept, la tour et le chœur sont des constructions plus récentes : de la fin du XIXe siècle et du début du XXe.						
Préconisations	Veiller à conserver : <table style="margin-left: 20px;"> <tr> <td><input checked="" type="checkbox"/> Le style architectural</td> <td><input checked="" type="checkbox"/> La volumétrie</td> </tr> <tr> <td><input checked="" type="checkbox"/> Les matériaux</td> <td><input checked="" type="checkbox"/> Les ouvertures et leur encadrement.</td> </tr> </table>			<input checked="" type="checkbox"/> Le style architectural	<input checked="" type="checkbox"/> La volumétrie	<input checked="" type="checkbox"/> Les matériaux	<input checked="" type="checkbox"/> Les ouvertures et leur encadrement.
<input checked="" type="checkbox"/> Le style architectural	<input checked="" type="checkbox"/> La volumétrie						
<input checked="" type="checkbox"/> Les matériaux	<input checked="" type="checkbox"/> Les ouvertures et leur encadrement.						



ENQUIN-LES-MINES		Fiche n° 4	
Nom/Localisation	GRANGE , 20 rue de la Brasserie		
Références cadastrales	AC 54		
Intérêt/Description	<p><u>Intérêt architectural</u> : Grange au volume très important. Elle comporte une façade entièrement en moellons de craie. Une dépendance en brique aux dimensions beaucoup plus modestes est accolée à son pignon. La partie supérieure de ce dernier est protégée par un essentage de tuiles.</p>		
Préconisations	<p>Veiller à conserver :</p> <ul style="list-style-type: none"> <input checked="" type="checkbox"/> Les matériaux. <input checked="" type="checkbox"/> La volumétrie. <input checked="" type="checkbox"/> L'essentage. <input checked="" type="checkbox"/> Les ouvertures. 		



ENQUIN-LES-MINES

Fiche n° 5

Nom/Localisation	FERMETTE , 2 rue du Rietz
Références cadastrales	AC 193
Intérêt/Description	<u>Intérêt architectural</u> : Fermette constituée de plusieurs édifices en moellons de craie.
Préconisations	Veiller à conserver : <input checked="" type="checkbox"/> Les constructions en craie (bâtiments et clôture). <input checked="" type="checkbox"/> La niche.



ENQUIN-LES-MINES		Fiche n° 6	
Nom/Localisation	FERME , 1 rue d'Aire		
Références cadastrales	AK 140		
Intérêt/Description	<p><u>Intérêt architectural</u> : Ferme à cour carrée avec logis en fond de cour. Dépendances côté rue d'Enguinegatte en en pierre blanche avec renforts de brique, portail et dépendances côté rue d'Aire entièrement en brique. Corps de logis à étage, entièrement en pierre blanche.</p>		
Préconisations	<p>Veiller à conserver :</p> <ul style="list-style-type: none"> <input checked="" type="checkbox"/> Organisation des bâtiments. <input checked="" type="checkbox"/> Matériaux (brique et pierre) <input checked="" type="checkbox"/> Elévation et volumétrie du logis. <input checked="" type="checkbox"/> Ouvertures (logis et dépendances côté rue d'Enguinegatte). 		



ENQUIN-LES-MINES

Fiche n° 7

Nom/Localisation	FERME DES TEMPLIERS
Références cadastrales	AL 282
Intérêt/Description	<p><u>Intérêt historique</u> : Corps de ferme dont certains éléments remontent au XIIIe ou au XIVe siècle. D'aucuns considèrent qu'il s'agit d'un établissement de templiers.</p> <p><u>Intérêt architectural</u> : Puissant corps en pierre blanche séparé de la voie par un fossé en eau. L'entrée principale est de forme ogivale. A l'intérieur de la cour, plusieurs bâtiments en rouge-barre.</p>
Préconisations	<p>Veiller à conserver :</p> <p><input checked="" type="checkbox"/> L'ensemble (matériaux, volumétrie, organisation des bâtiments, fossé...)</p>



ENQUIN-LES-MINES		Fiche n° 8	
Nom/Localisation	MAIRIE - ECOLE		
Références cadastrales	AB 78		
Intérêt/Description	<p><u>Intérêt historique</u> : Groupe scolaire typique des petits « palais scolaires » de la Ille République.</p> <p><u>Intérêt architectural</u> : Bâtiments en brique aux façades soignées et rythmées par un jeu de briques polychromes.</p>		
Préconisations	<p>Veiller à conserver :</p> <ul style="list-style-type: none"> <input checked="" type="checkbox"/> Disposition des bâtiments. <input checked="" type="checkbox"/> Volumétrie et élévation. <input checked="" type="checkbox"/> Ouvertures (emplacement, encadrement et huisserie) <ul style="list-style-type: none"> <input checked="" type="checkbox"/> Matériaux. <input checked="" type="checkbox"/> Style architectural. 		



ENQUIN-LES-MINES		Fiche n° 9	
Nom/Localisation	ESTAMINET , 1 rue d'Enguinegatte		
Références cadastrales	AL385		
Intérêt/Description	<u>Intérêt architectural</u> : Situé à un carrefour, cet estaminet est un quadrilatère de pierre à étage.		
Préconisations	Veiller à conserver : <input checked="" type="checkbox"/> Volumétrie et élévation. <input checked="" type="checkbox"/> Matériaux. <input checked="" type="checkbox"/> Ouvertures.		



ENQUIN-LES-MINES		Fiche n° 10	
Nom/Localisation	CHATEAU MAHIEU		
Références cadastrales	AB 3		
Intérêt/Description	<u>Intérêt architectural</u> : Construction de la seconde moitié du XIXe siècle. Corps de logis principal à étage. 2 petits pavillons lui sont accolés. Le tout est en pierre blanche et le logis est couvert d'un toit d'ardoise.		
Préconisations	Veiller à conserver : <input checked="" type="checkbox"/> Matériaux. <input checked="" type="checkbox"/> Ouvertures (fenêtres, portes et lucarnes). <input checked="" type="checkbox"/> Volumétrie et élévation.		



ENQUIN-LES-MINES		Fiche n° 11	
Nom/Localisation	MAISON BOURGEOISE , 8 rue des Ecoles		
Références cadastrales	AB 74		
Intérêt/Description	<u>Intérêt historique</u> : Demeure en brique d'inspiration néo-Louis XIII.		
Préconisations	Veiller à conserver : <ul style="list-style-type: none"> <input checked="" type="checkbox"/> Style architectural. <input checked="" type="checkbox"/> Volumétrie et élévation. <input checked="" type="checkbox"/> Matériaux. <input checked="" type="checkbox"/> Ouvertures. 		



ENQUIN-LES-MINES		Fiche n° 12	
Nom/Localisation	CORONS DE FLECHINELLE		
Références cadastrales	Rue Hermand		
Intérêt/Description	<p><u>Intérêt historique</u> : Habitat minier de la fin du XIXe siècle. <u>Intérêt architectural</u> : Ensemble de maisons accolées les unes aux autres. En brique, elles forment un ensemble architectural cohérent.</p>		
Préconisations	<p>Veiller à conserver :</p> <ul style="list-style-type: none"> <input checked="" type="checkbox"/> La cohérence de l'ensemble. <input checked="" type="checkbox"/> Les matériaux. 		



ENQUIN-LES-MINES

Fiche n° 13

Nom/Localisation	MOULIN ESPAGNOL , 14 rue du Moulin
Références cadastrales	AC 61
Intérêt/Description	<u>Intérêt architectural</u> : Moulin construit au XVIIe siècle, agrandi dans un style pittoresque au XXe siècle.
Préconisations	Veiller à conserver : <input checked="" type="checkbox"/> Les matériaux. <input checked="" type="checkbox"/> La volumétrie. <input checked="" type="checkbox"/> Les éléments de vannage.



ENQUIN-LES-MINES		Fiche n° 14	
Nom/Localisation	BRASSERIE PRUVOT-BOUTIN		
Références cadastrales	AB 15		
Intérêt/Description	<p><u>Intérêt historique</u> : Brasserie édiée au début du XXe siècle.</p> <p><u>Intérêt architectural</u> : Belle construction de brique, caractéristique du début du XXe siècle.</p>		
Préconisations	<p>Veiller à conserver :</p> <p><input checked="" type="checkbox"/> Volumétrie et élévation. <input checked="" type="checkbox"/> Encadrement des ouvertures.</p> <p><input checked="" type="checkbox"/> Organisation des bâtiments.</p> <p><input checked="" type="checkbox"/> Matériaux.</p>		



ENQUIN-LES-MINES		Fiche n° 15	
Nom/Localisation	MOULIN DE SERNY		
Références cadastrales	AK 92		
Intérêt/Description	<u>Intérêt architectural</u> : Ensemble de bâtiments en pierre blanche et en brique couverts de toits à la Mansart.		
Préconisations	Veiller à conserver : <input checked="" type="checkbox"/> Les parties en pierre blanche. <input checked="" type="checkbox"/> Le bâtiment de brique contre la rivière. <input checked="" type="checkbox"/> Les ouvertures.		



ENQUIN-LES-MINES		Fiche n° 16	
Nom/Localisation	BRASSERIE-MALTERIE		
Références cadastrales	AK 84 AK 85		
Intérêt/Description	<u>Intérêt architectural</u> : Logis en rouge-barre précédant un corps de bâtiments en pierre blanche, auquel on accède par un porche également en pierre.		
Préconisations	Veiller à conserver : <input checked="" type="checkbox"/> L'habitation en rouge-barre. <input checked="" type="checkbox"/> Le corps de pierre blanche.		



ENQUIN-LES-MINES

Fiche n° 17

Nom/Localisation	MINE DE FLECHINELLE
Références cadastrales	AL 150 AL 151
Intérêt/Description	<u>Intérêt historique</u> : Site industriel du début du XXe siècle.
Préconisations	Veiller à conserver : <input checked="" type="checkbox"/> Le site et les bâtiments.



ENQUIN-LES-MINES

Fiche n° 18

Nom/Localisation	TERRIL DE FLECHINELLE
Références cadastrales	AL 151
Intérêt/Description	<u>Intérêt paysager</u> : Vestige d'activités industrielles.
Préconisations	Veiller à conserver : <input checked="" type="checkbox"/> La végétation.



ENQUIN-LES-MINES		Fiche n° 19	
Nom/Localisation	PRESBYTERE		
Références cadastrales	AC 52		
Intérêt/Description	<u>Intérêt architectural</u> : Bâtisse de brique à étage. Façades soignées avec plusieurs parties en rouge-barre et utilisation de la pierre blanche pour l'encadrement des baies.		
Préconisations	Veiller à conserver : <ul style="list-style-type: none"> <input checked="" type="checkbox"/> Ouvertures. <input checked="" type="checkbox"/> Volumétrie et élévation. <input checked="" type="checkbox"/> Style architectural. <input checked="" type="checkbox"/> Matériaux. 		



ENQUIN-LES-MINES

Fiche n° 20

Nom/Localisation	CHAPELLE SAINT-BENOIT-LABRE
Références cadastrales	Hameau de Serny
Intérêt/Description	<u>Intérêt architectural</u> : Chapelle de style néogothique, son fronton triangulaire est encadré de deux pinacles. Soubassement en brique, corps en pierre blanche.
Préconisations	Veiller à conserver : <input checked="" type="checkbox"/> L'ensemble.



ENQUIN-LES-MINES

Fiche n° 21

Nom/Localisation	FERME EN PIERRE BLANCHE , 3 rue de la Thieuloye
Références cadastrales	AK 31
Intérêt/Description	<u>Intérêt architectural</u> : Corps de ferme en pierre blanche.
Préconisations	Veiller à conserver : <input checked="" type="checkbox"/> Organisation des bâtiments. <input checked="" type="checkbox"/> Matériaux. <input checked="" type="checkbox"/> Eléments en pierre blanche.



ENQUIN-LES-MINES		Fiche n° 22	
Nom/Localisation	FERME EN PIERRE BLANCHE		
Références cadastrales	18 rue d'Aire		
Intérêt/Description	<u>Intérêt architectural</u> : Corps de ferme en pierre blanche avec porche à 2 ouvrants cintré.		
Préconisations	Veiller à conserver : <input checked="" type="checkbox"/> Porche. <input checked="" type="checkbox"/> Organisation des bâtiments. <input checked="" type="checkbox"/> Matériaux. <input checked="" type="checkbox"/> Elément en pierre blanche.		



ENQUIN-LES-MINES		Fiche n° 23	
Nom/Localisation	FERMES EN PIERRE BLANCHE		
Références cadastrales	AK 108 ; AK 13 ; AK 151		
Intérêt/Description	<u>Intérêt architectural</u> : Série de fermes en pierre blanche.		
Préconisations	Veiller à conserver : <input checked="" type="checkbox"/> Les parties en pierre blanche.		



ENQUIN-LES-MINES

Fiche n° 24

Nom/Localisation	MAISON VARLOPPE
Références cadastrales	AK 96
Intérêt/Description	<u>Intérêt architectural</u> : Maison bourgeoise édifée à la fin du XIXe siècle. Corps de brique à étage, 2 petits pavillons coiffés d'un toit en appentis lui sont accolés.
Préconisations	<p>Veiller à conserver :</p> <p><input checked="" type="checkbox"/> Style architectural. <input checked="" type="checkbox"/> Ouvertures.</p> <p><input checked="" type="checkbox"/> Matériaux. <input checked="" type="checkbox"/> Mur de clôture.</p> <p><input checked="" type="checkbox"/> Volumétrie et élévation.</p>



ENQUIN-LES-MINES		Fiche n° 25	
Nom/Localisation	MONUMENT AUX MORTS		
Références cadastrales	Près de l'école		
Intérêt/Description	<u>Intérêt historique</u> : Monument commémoratif érigé après la Première Guerre mondiale. En marbre, il s'agit d'un obélisque.		
Préconisations	Veiller à conserver : <input checked="" type="checkbox"/> L'ensemble.		



ENQUIN-LES-MINES		Fiche n° 26	
Nom/Localisation	MOTTE CASTRALE		
Références cadastrales	AC 205 AC 220		
Intérêt/Description	<u>Intérêt archéologique</u> : Site comprenant une motte, possiblement du XIe ou du XIIe siècle.		
Préconisations	Veiller à conserver : <input checked="" type="checkbox"/> L'élévation. <input checked="" type="checkbox"/> Les parcelles sans construction.		



COMMUNE D'ERNY-SAINT-JULIEN**HISTORIQUE**

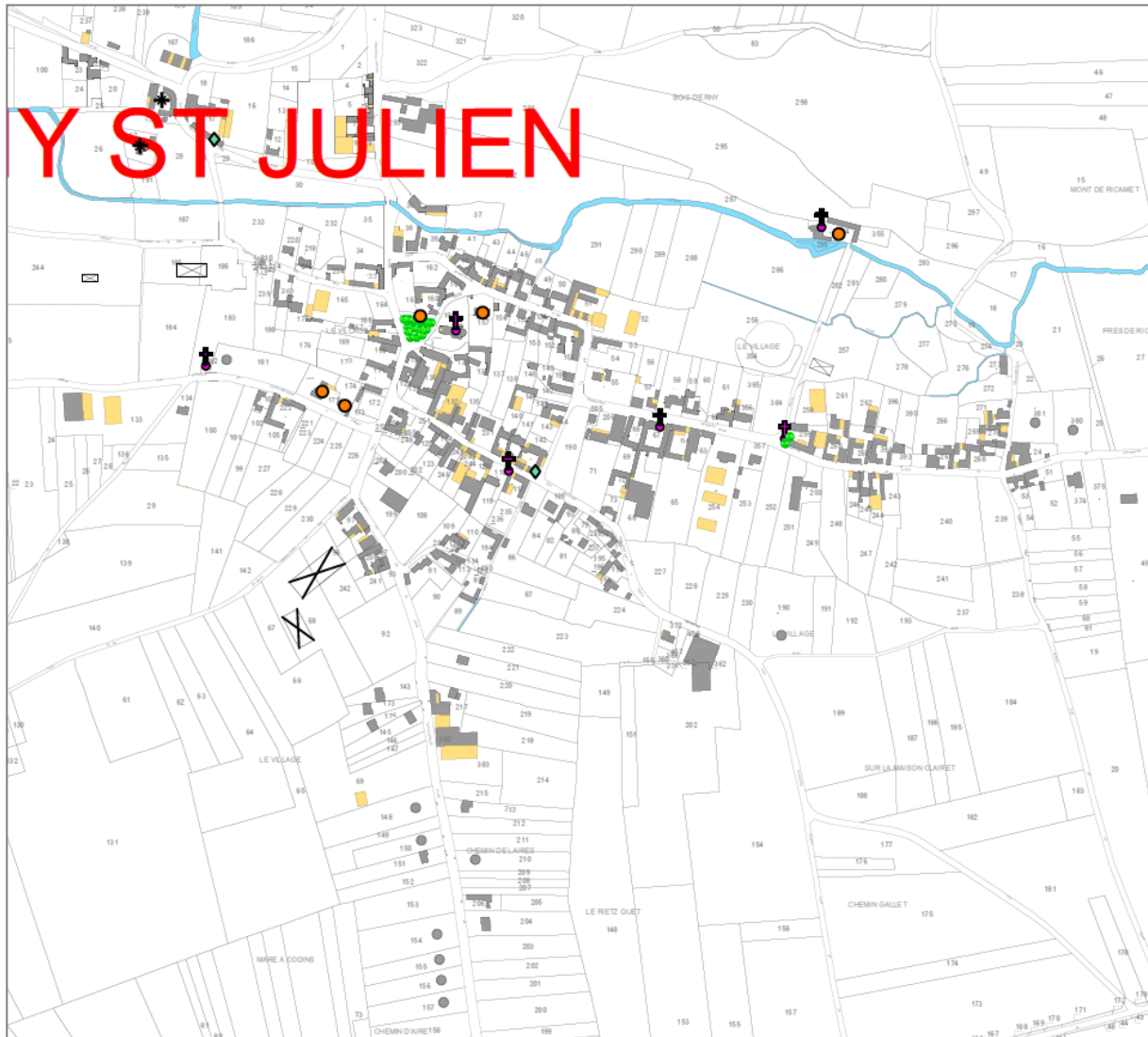
Erny-Saint-Julien appartenait à la seigneurie de Bomy.

Au XIXe siècle, des érudits ont découvert des chapiteaux sculptés antiques à l'emplacement de l'église. Dans les années 1970, ces vestiges d'une construction romaine de grande dimension ont été retrouvés dans le parc du château.

La commune dispose d'un important patrimoine agricole : fermes à cour fermée et dépendances en torchis et en bardage de bois.

Liste des éléments préservés au titre de l'article L123-1-5-7 :

Patrimoine religieux	Eglise Saint-Julien Chapelle Notre-Dame du grand retour Chapelle du Sacré-Cœur Chapelle Notre-Dame des Affligés Chapelle Saint-Julien Chapelle Notre-Dame du bon secours
Patrimoine agricole	Grange, rue du Marais
Patrimoine domestique	Château, rue des Marais Dépendance en torchis, 15 rue haute
Patrimoine industriel	Moulin
Patrimoine naturel	Ensemble de tilleuls, chemin de Laires, en face de l'Eglise
Patrimoine civil	Mairie Monument aux morts Ancienne école



ERNY-SAINT-JULIEN		Fiche n° 1	
Nom/Localisation	CHATEAU		
Références cadastrales	AB 27		
Intérêt/Description	<u>Intérêt architectural</u> : Château de brique construit à la fin du XIXe siècle. D'un style éclectique, il est assez semblable au château de Torcy.		
Préconisations	Veiller à conserver : <ul style="list-style-type: none"> <input checked="" type="checkbox"/> Le style architectural <input checked="" type="checkbox"/> La volumétrie <input checked="" type="checkbox"/> Les matériaux 		



ERNY-SAINT-JULIEN		Fiche n° 2	
Nom/Localisation	GRANGE		
Références cadastrales	Rue du Marais		
Intérêt/Description	<u>Intérêt</u> : Grange à façade en torchis chaulé, percée d'un porche à 2 ouvrants. Le tout est couvert d'un toit en bâtière avec coyau.		
Préconisations	Veiller à conserver : <ul style="list-style-type: none"> <input checked="" type="checkbox"/> La façade torchis. <input checked="" type="checkbox"/> Le coyau. <input checked="" type="checkbox"/> La porte à 2 ouvrants. 		



ERNY-SAINT-JULIEN		Fiche n° 3	
Nom/Localisation	DEPENDANCE TORCHIS , 15 rue haute		
Références cadastrales	AB 142		
Intérêt/Description	<u>Intérêt architectural</u> : Dépendance en torchis reposant sur un soubassement de brique. Elle s'achève par un pignon de forme concave relativement assez rare		
Préconisations	Veiller à conserver : <input checked="" type="checkbox"/> Eléments torchis. <input checked="" type="checkbox"/> Porte à hauteur de charrette.		



ERNY-SAINT-JULIEN

Fiche n° 4

Nom/Localisation	MOULIN
Références cadastrales	AD 284
Intérêt/Description	<u>Intérêt historique</u> : Ancien moulin, aujourd'hui abandonné.
Préconisations	Veiller à conserver : <input checked="" type="checkbox"/> Une visite sur les lieux s'impose pour pouvoir juger de ce qui peut être conservé.



ERNY-SAINT-JULIEN		Fiche n° 5	
Nom/Localisation	MAIRIE (ANCIEN PRESBYTERE)		
Références cadastrales	AB 157		
Intérêt/Description	<p><u>Intérêt architectural</u> : Cet ancien presbytère présente les traits de l'habitat bourgeois de la fin du XXe siècle. Il s'agit d'un haut bâtiment de brique à étage auquel sont accolés deux petites dépendances couvertes d'un toit en appentis.</p>		
Préconisations	<p>Veiller à conserver :</p> <ul style="list-style-type: none"> <input checked="" type="checkbox"/> Le style architectural. <input checked="" type="checkbox"/> Les matériaux. <input checked="" type="checkbox"/> Ouvertures et huisseries. 		



ERNY-SAINT-JULIEN		Fiche n° 6	
Nom/Localisation	EGLISE SAINT-JULIEN		
Références cadastrales	AB 158		
Intérêt/Description	<u>Intérêt architectural</u> : L'église a été reconstruite dans un style néo-roman autour de 1870.		
Préconisations	Veiller à conserver : <ul style="list-style-type: none"> <input checked="" type="checkbox"/> Le style architectural <input checked="" type="checkbox"/> La volumétrie. <input checked="" type="checkbox"/> Les ouvertures <input checked="" type="checkbox"/> Les matériaux 		



ERNY-SAINT-JULIEN		Fiche n° 7	
Nom/Localisation	CHAPELLE NOTRE DAME DU GRAND RETOUR		
Références cadastrales	Rue haute		
Intérêt/Description	<u>Intérêt architectural</u> : Petit édifice de brique avec fronton à redents.		
Préconisations	Veiller à conserver : <input checked="" type="checkbox"/> L'ensemble.		



ERNY-SAINT-JULIEN

Fiche n° 8


Nom/Localisation	CHAPELLE DU SACRE-CŒUR
Références cadastrales	Rue des écoles
Intérêt/Description	<u>Intérêt architectural</u> : Chapelle construite au début du XXe siècle. Bel édifice de brique coiffé d'un toit en bâtière à égout retroussé. Fronton de brique dentelé et huisseries soignées.
Préconisations	Veiller à conserver : <input checked="" type="checkbox"/> L'ensemble.



ERNY-SAINT-JULIEN		Fiche n° 9	
Nom/Localisation	CHAPELLE NOTRE DAME DES AFFLIGES		
Références cadastrales			
Intérêt/Description	<u>Intérêt</u> : Les chapelles sont un élément caractéristique du canton de Fauquembergues.		
Préconisations	Veiller à conserver : <input checked="" type="checkbox"/> L'ensemble. <input checked="" type="checkbox"/> Les tilleuls		



ERNY-SAINT-JULIEN		Fiche n° 10	
Nom/Localisation	CHAPELLE SAINT-JULIEN		
Références cadastrales	AD 284		
Intérêt/Description	<u>Intérêt architectural</u> : Chapelle de brique avec entrée en plein-cintre. Elle a été édifiée autour de 1870.		
Préconisations	Veiller à conserver : <input checked="" type="checkbox"/> L'ensemble.		



ERNY-SAINT-JULIEN

Fiche n° 11

om/Localisation	CHAPELLE NOTRE DAME DU BON SECOURS
Références cadastrales	AB 67
Intérêt/Description	<u>Intérêt architectural</u> : Chapelle située dans l'ancien couloir d'entrée d'une habitation.
Préconisations	Veiller à conserver : <input checked="" type="checkbox"/> L'ensemble.



ERNY-SAINT-JULIEN		Fiche n° 12	
Nom/Localisation	ENSEMBLE DE TILLEULS , Chemin de Laires, en face de l'Eglise		
Références cadastrales	AB 188		
Intérêt/Description	<u>Intérêt paysager</u> : Eléments naturels au centre du village, les habitants d'Erny y sont très attachés.		
Préconisations	Veiller à conserver : <input checked="" type="checkbox"/> L'ensemble.		



ERNY-SAINT-JULIEN		Fiche n° 13	
Nom/Localisation	MONUMENT AUX MORTS		
Références cadastrales	AB 188		
Intérêt/Description	<u>Intérêt historique</u> : Rare monument commémoratif représentant Jeanne d'Arc.		
Préconisations	Veiller à conserver : <input checked="" type="checkbox"/> L'ensemble.		



ERNY-SAINT-JULIEN		Fiche n° 14
Nom/Localisation	L'ANCIENNE ECOLE	
Références cadastrales	AB 258 AB 259	
Intérêt/Description	<p><u>Intérêt architectural</u> : Ancien groupe scolaire construit en plusieurs étapes entre la seconde moitié du XIXe siècle et le début du siècle suivant. Entièrement en brique, il se compose de plusieurs bâtiments. Outre un édifice en plain-pied surmonté d'un toit à la Mansart, on distingue un groupe de bâtiments comprenant un corps principal à étage auquel est accolé un plain-pied plus petit. Le tout est situé de part et d'autre d'une cour.</p>	
Préconisations	<p>Veiller à conserver :</p> <ul style="list-style-type: none"> <input checked="" type="checkbox"/> Disposition des bâtiments. <input checked="" type="checkbox"/> Matériaux. <input checked="" type="checkbox"/> Ouvertures. 	



COMMUNE DE FAUQUEMBERGUES**HISTORIQUE**

Fauquembergues était le siège d'une châtellenie et ces seigneurs étaient également châtelains de Saint-Omer.

Un château est édifié dès le XI^e siècle sur les hauteurs de la commune.

La place du village, imposante par sa superficie, atteste la vitalité du commerce et des échanges depuis le Moyen Age. Le long des artères principales se sont édifiées, depuis le XVIII^e siècle, des maisons bourgeoises en pierre blanche dont certaines comportent un décor sculpté.

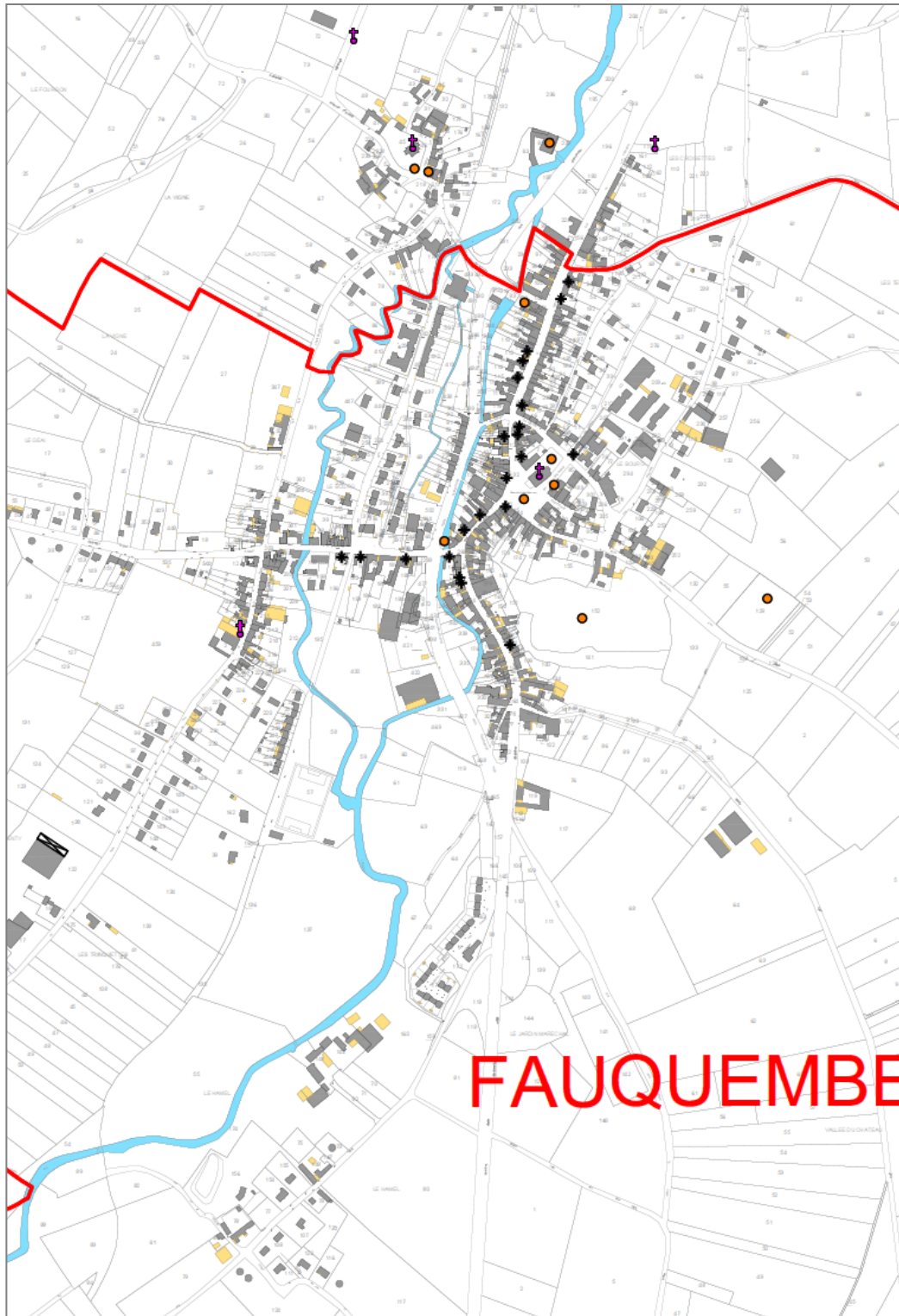
L'église Saint-Léger classée au titre des Monuments Historiques était le siège d'un chapitre de chanoines fondé en 1242. La nef élevée au XIII^e siècle a subi d'importantes restaurations au XVII^e et au XVIII^e siècle.

La commune conserve des moulins alimentés par les eaux de l'Aa consacrés aux céréales (moulin Manessier) ou au papier (Moulin rue Saint-Martin).

Liste des éléments préservés au titre de l'article L123-1-5-7 :

Patrimoine religieux	Calvaire
Patrimoine industriel	Ancienne distillerie Senlecq Moulin Manessier Moulin Lourdel Ancienne usine, rue de l'Abbé Delannoy
Patrimoine domestique	Logis de bourg, rue Monsigny/rue Gobron Maison Monsigny Habitat de bourg, 10 rue Monsigny Habitat de bourg, 2 rue Monsigny Habitat de bourg, 4 rue de Saint-Omer La Caisse d'Epargne Habitat de bourg, 13 rue de Saint-Omer Habitat de bourg, 15 rue de Saint-Omer Habitat de bourg, 40 rue de Saint-Omer Habitat de bourg, 44 rue de Saint-Omer Habitat de bourg, 9 place de l'Abbé Delannoy Habitat de bourg, 2 place de l'Abbé Delannoy Habitat de bourg, rue Amoric Habitat de bourg, 10 rue Amoric Habitat de bourg, 3 rue Jonnart Habitat de bourg, 8 rue de Fruges Habitat de bourg, 25 rue de Fruges Habitat de bourg, 13 rue Jonnart Habitat de bourg, 19 rue Jonnart Habitat de bourg, 21 rue Jonnart

	Maison, 5 rue Gobron
Patrimoine fortifié	Motte castrale
Patrimoine civil	Monument aux morts, place de l'Abbé Delannoy Monument aux morts, derrière l'Eglise Monument aux morts, cimetière



FAUQUEMBERGUES		Fiche n° 1	
Nom/Localisation	LOGIS DE BOURG , rue Monsigny/Gobron		
Références cadastrales	AD 1		
Intérêt/Description	<p><u>Intérêt identitaire</u> : Habitat de bourg typique de Fauquembergues.</p> <p><u>Intérêt architectural</u> : Bâtiment à étage présentant un angle coupé. Il semble construit en pierre blanche, mais cette dernière est couverte d'un crépi bleu. L'encadrement des baies du rez-de-chaussée est constitué d'aplats de ciment tandis que celui des fenêtres de l'étage est en pierre avec motif à refends. Des corniches également en pierre sont visibles sur la partie supérieure de l'édifice.</p>		
Préconisations	<p>Veiller à conserver :</p> <ul style="list-style-type: none"> <input checked="" type="checkbox"/> Le style architectural <input checked="" type="checkbox"/> La volumétrie <input checked="" type="checkbox"/> Les encadrements de pierre. 	<p>Supprimer :</p> <ul style="list-style-type: none"> <input checked="" type="checkbox"/> Le badigeon bleu (s'il s'agit bien d'un bâtiment entièrement en pierre) 	



FAUQUEMBERGUES

Fiche n° 2

Nom/Localisation	MAISON MONSIGNY
Références cadastrales	AC 123 (supposé)
Intérêt/Description	<u>Intérêt historique</u> : Lieu de naissance du musicien Monsigny.
Préconisations	Veiller à conserver : <input checked="" type="checkbox"/> Plaque commémorative.



FAUQUEMBERGUES		Fiche n° 3	
Nom/Localisation	HABITAT DE BOURG , 10 rue Monsigny		
Références cadastrales	AD 2		
Intérêt/Description	<p><u>Intérêt identitaire</u> : Habitat de bourg typique de Fauquembergues.</p> <p><u>Intérêt architectural</u> : Bâtiment à étage entièrement en pierre blanche. Les pilastres à refends et les corniches moulurées lui donnent une allure classique mais les ouvertures légèrement cintrées sont relativement sobres.</p>		
Préconisations	<p>Veiller à conserver :</p> <p><input checked="" type="checkbox"/> Les ouvertures (emplacement et dimensions).</p> <p><input checked="" type="checkbox"/> Volumétrie et élévation</p> <p><input checked="" type="checkbox"/> Les matériaux (façade en pierre)</p>		



FAUQUEMBERGUES		Fiche n° 4	
Nom/Localisation	HABITAT DE BOURG		
Références cadastrales	AD 6		
Intérêt/Description	<p><u>Intérêt identitaire</u> : Habitat de bourg typique de Fauquembergues.</p> <p><u>Intérêt architectural</u> : Ancien hôtel à étage situé en bordure de la place de Fauquembergues. Entièrement en pierre blanche, sa façade est divisée en une petite dizaine de travées. L'encadrement des ouvertures, légèrement cintré, assure l'uniformité de la façade.</p>		
Préconisations	<p>Veiller à conserver :</p> <p><input checked="" type="checkbox"/> Les ouvertures (emplacement et dimensions).</p> <p><input checked="" type="checkbox"/> Volumétrie et élévation</p> <p><input checked="" type="checkbox"/> Les matériaux (façade en pierre)</p>		



FAUQUEMBERGUES		Fiche n° 5	
Nom/Localisation	HABITAT DE BOURG , 4 rue de Saint-Omer		
Références cadastrales	AD 18		
Intérêt/Description	<p><u>Intérêt identitaire</u> : Habitat de bourg typique de Fauquembergues.</p> <p><u>Intérêt architectural</u> : Petit édifice en pierre, comportant un étage et à la façade richement décorée. Organisée en 2 travées séparées l'une de l'autre par un motif à refends, elle est percée de 4 ouvertures à linteau bombé, mouluré et avec clé. Le haut de la façade s'achève par une corniche d'inspiration antique et plusieurs médaillons sont sculptés.</p>		
Préconisations	<p>Veiller à conserver :</p> <ul style="list-style-type: none"> <input checked="" type="checkbox"/> Les ouvertures (emplacement et dimensions). <input checked="" type="checkbox"/> Volumétrie et élévation <div style="float: right; text-align: right;"> <input checked="" type="checkbox"/> Matériaux et éléments d'ornementation </div>		



FAUQUEMBERGUES		Fiche n° 6	
Nom/Localisation	LA CAISSE D'EPARGNE		
Références cadastrales	Rue de Saint-Omer		
Intérêt/Description	<p><u>Intérêt identitaire</u> : Structure de bourg, typique de Fauquembergues.</p> <p><u>Intérêt architectural</u> : L'ancienne caisse d'épargne est un beau bâtiment à étage entièrement en pierre blanche. Sa façade est divisée en 5 travées comportant chacune une ouverture au rez-de-chaussée et une autre à l'étage. Des clés sont visibles au milieu des linteaux droits surmontant les baies et des cordons moulurés segmentent la façade de façon horizontale. La porte charretière à 2 ouvrants en plein-cintre et l'entrée piétonne surmontée d'une imposte cintrée sont deux éléments remarquables de ce bâtiment.</p>		
Préconisations	<p>Veiller à conserver :</p> <ul style="list-style-type: none"> <input checked="" type="checkbox"/> Les ouvertures (emplacement, dimensions) <input checked="" type="checkbox"/> Volumétrie et élévation <input checked="" type="checkbox"/> Huisseries (ouvertures à imposte et porte charretière) <input checked="" type="checkbox"/> Matériaux. 		



FAUQUEMBERGUES		Fiche n° 7	
Nom/Localisation	HABITAT DE BOURG , 13 rue de Saint-Omer		
Références cadastrales	AC 112		
Intérêt/Description	<p><u>Intérêt identitaire</u> : Habitat de bourg typique de Fauquembergues.</p> <p><u>Intérêt architectural</u> : Bâtiment à étage à la façade soignée. Elle est divisée en 5 travées et 3 pilastres à refends avec chapiteau segmentent l'ensemble. Ici encore, la présence d'une belle porte charretière est à souligner.</p>		
Préconisations	<p>Veiller à conserver :</p> <p><input checked="" type="checkbox"/> Les ouvertures (emplacement et dimensions).</p> <p><input checked="" type="checkbox"/> Volumétrie et élévation</p> <p><input checked="" type="checkbox"/> Huisseries à imposte et porte charretière.</p>		



FAUQUEMBERGUES		Fiche n° 8
Nom/Localisation	HABITAT DE BOURG , 15 rue de Saint-Omer	
Références cadastrales	AC 111	
Intérêt/Description	<p><u>Intérêt identitaire</u> : Habitat de bourg typique de Fauquembergues.</p> <p><u>Intérêt architectural</u> : Continuité intéressante entre cet édifice et celui vu précédemment. Ici, il s'agit d'un bâtiment à étage entièrement en pierre blanche, mais on retrouve les pilastres à refends avec leurs chapiteaux et la corniche est similaire au bâtiment voisin. L'entrée piétonne est matérialisée par une porte à 2 ouvrants surmontée d'une imposte à petits carreaux, elle est encadrée de 2 pilastres cannelés.</p>	
Préconisations	<p>Veiller à conserver :</p> <ul style="list-style-type: none"> <input checked="" type="checkbox"/> Matériaux. <input checked="" type="checkbox"/> Porte charretière en plein-cintre et entrée à 2 ouvrants. <input checked="" type="checkbox"/> Volumétrie et élévation. <p style="text-align: right;"><input checked="" type="checkbox"/> ouvertures (emplacement et dimensions)</p>	



FAUQUEMBERGUES		Fiche n° 9	
Nom/Localisation	HABITAT DE BOURG , 40 rue de Saint-Omer		
Références cadastrales	AD 52		
Intérêt/Description	<p><u>Intérêt identitaire</u> : Habitat de bourg typique de Fauquembergues.</p> <p><u>Intérêt architectural</u> : Corps de bâtiments en brique blanche comportant un étage. Sa façade s'organise en 9 travées. On accède au bâtiment par une porte surmontée d'une marquise ou par la porte charretière en plein-cintre.</p>		
Préconisations	<p>Veiller à conserver :</p> <p><input checked="" type="checkbox"/> Les ouvertures (emplacement et dimensions).</p> <p><input checked="" type="checkbox"/> Volumétrie et élévation.</p> <p style="text-align: right;"><input checked="" type="checkbox"/> Porte charretière.</p>		



FAUQUEMBERGUES		Fiche n° 10
Nom/Localisation	HABITAT DE BOURG , 44 rue de Saint-Omer	
Références cadastrales	AD 56	
Intérêt/Description	<p><u>Intérêt identitaire</u> : Habitat de bourg typique de Fauquembergues.</p> <p><u>Intérêt architectural</u> : Bâtiment à étage divisée en deux parties. Celle de gauche est en pierre blanche, celle de droite a été recouverte d'un crépi blanc. Le tout garde tout de même une certaine uniformité architecturale du fait de l'uniformité des baies. Celles du rez-de-chaussée sont surmontées d'un linteau en plein-cintre, celles de l'étage d'un linteau droit.</p>	
Préconisations	<p>Veiller à conserver :</p> <ul style="list-style-type: none"> <input checked="" type="checkbox"/> Les ouvertures (emplacement et dimensions). <input checked="" type="checkbox"/> Volumétrie et élévation. <input checked="" type="checkbox"/> Matériaux (pierre blanche). 	



FAUQUEMBERGUES		Fiche n° 11
Nom/Localisation	HABITAT DE BOURG , 9 place de l'Abbé Delannoy	
Références cadastrales	AC 132	
Intérêt/Description	<p><u>Intérêt identitaire</u> : Habitat de bourg typique de Fauquembergues.</p> <p><u>Intérêt architectural</u> : Petite maison à étage située sur la place de Fauquembergues. Le rez-de-chaussée est recouvert d'un crépi blanc mais l'étage demeure en pierre blanche.</p>	
Préconisations	<p>Veiller à conserver :</p> <p><input checked="" type="checkbox"/> Partie en pierre blanche.</p>	



FAUQUEMBERGUES		Fiche n° 12	
Nom/Localisation	HABITAT DE BOURG , 2 place Abbé Delannoy		
Références cadastrales	AD 182		
Intérêt/Description	<p><u>Intérêt identitaire</u> : Habitat de bourg typique de Fauquembergues.</p> <p><u>Intérêt architectural</u> : Bâtiment en L situé en bordure de la place. Comprenant un étage, il est entièrement en pierre blanche.</p>		
Préconisations	<p>Veiller à conserver :</p> <ul style="list-style-type: none"> <input checked="" type="checkbox"/> Les ouvertures (emplacement et dimensions). <input checked="" type="checkbox"/> Volumétrie et élévation. <input checked="" type="checkbox"/> Matériaux (pierre blanche). 		



FAUQUEMBERGUES		Fiche n° 13
Nom/Localisation	HABITAT DE BOURG , rue Amoric	
Références cadastrales	AC 139	
Intérêt/Description	<p><u>Intérêt identitaire</u> : Habitat de bourg typique de Fauquembergues.</p> <p><u>Intérêt architectural</u> : Bâtiment à étage apparemment entièrement en pierre blanche. Le rez-de-chaussée est couvert d'un crépi blanc mais la pierre est encore nettement visible aux angles du bâtiment et elle à nue à l'étage. Les grandes baies rectangulaires du rez-de-chaussée sont de type commercial. Les autres baies, légèrement cintrées, semblent être plus anciennes et sont plus en accord avec le style architectural de l'ensemble. A l'extrémité gauche du bâtiment une porte charretière à deux ouvrants est visible.</p>	
Préconisations	<p>Veiller à conserver :</p> <ul style="list-style-type: none"> <input checked="" type="checkbox"/> Les ouvertures (emplacement, dimensions) <input checked="" type="checkbox"/> Volumétrie et élévation. <input checked="" type="checkbox"/> Matériaux (pierre blanche) <input checked="" type="checkbox"/> Porte charretière 	



FAUQUEMBERGUES		Fiche n° 14	
Nom/Localisation	HABITAT DE BOURG , 10 rue Amoric		
Références cadastrales	AC 141		
Intérêt/Description	<p><u>Intérêt identitaire</u> : Habitat de bourg typique de Fauquembergues.</p> <p><u>Intérêt architectural</u> : Edifice à étage en pierre blanche. Le rez-de-chaussée est couvert de crépi mais la pierre est toujours à nue à l'étage. Des pilastres à refends segmentent la façade, qui est percée de plusieurs ouvertures. Celles de l'étage disposent d'un encadrement de pierre s'achevant par un linteau bombé ou cintré, celles du rez-de-chaussée sont encadrées par un aplat de ciment.</p>		
Préconisations	<p>Veiller à conserver :</p> <ul style="list-style-type: none"> <input checked="" type="checkbox"/> Matériaux (pierre blanche). <input checked="" type="checkbox"/> Volumétrie et élévation. <input checked="" type="checkbox"/> Porte charretière. 		



FAUQUEMBERGUES		Fiche n° 15	
Nom/Localisation	HABITAT DE BOURG , 3 rue Jonnart		
Références cadastrales	AC 145		
Intérêt/Description	<p><u>Intérêt identitaire</u> : Habitat de bourg typique de Fauquembergues.</p> <p><u>Intérêt architectural</u> : Edifice à étage dont les façades sont recouvertes de crépi. Une porte charretière, semblable à d'autres maisons de Fauquembergues est présente.</p>		
Préconisations	<p>Veiller à conserver :</p> <ul style="list-style-type: none"> <input checked="" type="checkbox"/> Les ouvertures (emplacement, dimensions) <input checked="" type="checkbox"/> Volumétrie et élévation. <input checked="" type="checkbox"/> Porte charretière. 		



FAUQUEMBERGUES		Fiche n° 16
Nom/Localisation	ANCIENNE DISTILLERIE SENLECQ	
Références cadastrales	AC 148	
Intérêt/Description	<p><u>Intérêt identitaire</u> : Structure de bourg typique de Fauquembergues.</p> <p><u>Intérêt architectural</u> : Edifice à étage construit en brique en 1846. Il est prolongé d'un plain-pied percé d'une porte charretière cintrée à 3 ouvrants. La façade de l'édifice principal est divisée en 6 travées. La porte d'entrée de ce dernier est surmontée d'une imposte.</p>	
Préconisations	<p>Veiller à conserver :</p> <ul style="list-style-type: none"> <input checked="" type="checkbox"/> L'organisation des bâtiments. <input checked="" type="checkbox"/> Volumétrie et élévation. <input checked="" type="checkbox"/> Ouvertures (emplacement et dimension) <input checked="" type="checkbox"/> Huisseries : porte charretière et porte d'entrée. 	



FAUQUEMBERGUES		Fiche n° 17	
Nom/Localisation	HABITAT DE BOURG , 8 rue de Fruges		
Références cadastrales	AC 149		
Intérêt/Description	<u>Intérêt architectural</u> : Bâtiment à étage en rouge-barre, matériau relativement rare à Fauquembergues.		
Préconisations	Veiller à conserver : <input checked="" type="checkbox"/> Matériaux (brique et pierre). <input checked="" type="checkbox"/> Volumétrie et élévation. <input checked="" type="checkbox"/> Ouvertures (emplacement et dimensions)		



FAUQUEMBERGUES		Fiche n° 18	
Nom/Localisation	HABITAT DE BOURG , 25 rue de Fruges		
Références cadastrales	AD 144		
Intérêt/Description	<u>Intérêt architectural</u> : Maison bourgeoise à étage édifée en brique éléments décoratifs en aplat de ciment.		
Préconisations	Veiller à conserver : <input checked="" type="checkbox"/> Volumétrie et élévation. <input checked="" type="checkbox"/> Ouvertures (emplacement et dimensions) <input checked="" type="checkbox"/> Eléments décoratifs.		



FAUQUEMBERGUES		Fiche n° 19
Nom/Localisation	HABITAT DE BOURG , 13 rue Jonnart	
Références cadastrales	AC 185	
Intérêt/Description	<p><u>Intérêt identitaire</u> : Habitat de bourg typique de Fauquembergues.</p> <p><u>Intérêt architectural</u> : Edifice à étage en brique avec éléments d'ornementation en pierre blanche. Réalisée dans un style éclectique, la façade se divise en 8 travées. Ces dernières sont constituées d'une ouverture au rez-de-chaussée et d'une autre à l'étage. Dans tous les cas, les baies possèdent un encadrement en pierre blanche. A l'extrémité du bâtiment, une porte à deux ouvrants surmontée d'une imposte est présente.</p>	
Préconisations	<p>Veiller à conserver :</p> <p><input checked="" type="checkbox"/> Style architectural.</p> <p><input checked="" type="checkbox"/> Matériaux.</p> <p><input checked="" type="checkbox"/> Volumétrie et élévation.</p> <p><input checked="" type="checkbox"/> Ouvertures.</p>	



FAUQUEMBERGUES		Fiche n° 20	
Nom/Localisation	HABITAT DE BOURG , 19 rue Jonnard		
Références cadastrales	AC 191		
Intérêt/Description	<p><u>Intérêt identitaire</u> : Habitat de bourg typique de Fauquembergues.</p> <p><u>Intérêt architectural</u> : Ce bâtiment à étage possède une façade cimentée avec des éléments en ciment sculpté imitant assez bien des décors de pierre.</p>		
Préconisations	<p>Veiller à conserver :</p> <ul style="list-style-type: none"> <input checked="" type="checkbox"/> Volumétrie et élévation. <input checked="" type="checkbox"/> Matériaux. <input checked="" type="checkbox"/> Style architectural. <p style="text-align: right;"><input checked="" type="checkbox"/> Ouvertures.</p>		



FAUQUEMBERGUES		Fiche n° 21
Nom/Localisation	HABITAT DE BOURG , 21 rue Jonnart	
Références cadastrales	AC 197	
Intérêt/Description	<u>Intérêt identitaire</u> : Habitat de bourg typique de Fauquembergues. <u>Intérêt architecturale</u> : Bâtisse à étage avec façade en crépi.	
Préconisations	Veiller à conserver : <input checked="" type="checkbox"/> Volumétrie et élévation. <input checked="" type="checkbox"/> Ouvertures (emplacement et dimensions)	



FAUQUEMBERGUES		Fiche n° 22
Nom/Localisation	MAISON , 5 rue Gobron	
Références cadastrales	5 rue Gobron	
Intérêt/Description	<u>Intérêt architectural</u> : Edifice à étage en brique bâti à la fin du XIXe siècle ou au début du siècle suivant. La façade est richement décorée à l'aide de briques jaunes formant des motifs géométriques. On retrouve ce matériau en haut de la façade, il constitue alors une frise de brique en gouttes.	
Préconisations	Veiller à conserver : <ul style="list-style-type: none"> <input checked="" type="checkbox"/> Volumétrie et élévation. <input checked="" type="checkbox"/> Ouvertures (emplacement et dimensions) <input checked="" type="checkbox"/> Matériaux. <input checked="" type="checkbox"/> Eléments décoratifs (frise et motifs géométriques) 	



FAUQUEMBERGUES		Fiche n° 23	
Nom/Localisation	CALVAIRE		
Références cadastrales	AC 2		
Intérêt/Description	<u>Intérêt</u> : Calvaire érigé en 1946.		
Préconisations	Veiller à conserver : <input checked="" type="checkbox"/> L'ensemble.		



FAUQUEMBERGUES		Fiche n° 24	
Nom/Localisation	MOULIN MANESSIER		
Références cadastrales	AC 144		
Intérêt/Description	<p><u>Intérêt historique</u> : Ce moulin de brique est situé le long de l'Aa, il s'agit du plus ancien site de moulin à Fauquembergues. En effet, un moulin médiéval était déjà situé à cet emplacement. L'édifice actuel existait déjà au XIXe siècle, mais il a été grandement modifié et agrandi après la Première Guerre mondiale.</p>		
Préconisations	<p>Veiller à conserver :</p> <ul style="list-style-type: none"> <input checked="" type="checkbox"/> L'ensemble. <input checked="" type="checkbox"/> Les éléments de vannage. <p>Note : les machines de meunerie sont toujours en place.</p>		



FAUQUEMBERGUES		Fiche n° 25
Nom/Localisation	MOULIN LOURDEL	
Références cadastrales	AC 103.	
Intérêt/Description	<u>Intérêt historique</u> : Moulin à papier bâti au XIXe siècle. <u>Intérêt architectural</u> : Haut bâtiment à étage construit entièrement en brique.	
Préconisations	Veiller à conserver : <input checked="" type="checkbox"/> Elévation et volumétrie. <input checked="" type="checkbox"/> Matériaux.	



FAUQUEMBERGUES		Fiche n° 26
Nom/Localisation	ANCIENNE USINE , rue Abbé Delannoy	
Références cadastrales	AD 86	
Intérêt/Description	<u>Intérêt architectural</u> : Ancienne usine en brique, édifée à la fin du XIXe siècle ou au début du siècle suivant. Le bâtiment se divise en trois parties mais le tout forme une seule façade. Le long de la partie centrale, une frise de brique est présente.	
Préconisations	Veiller à conserver : <input checked="" type="checkbox"/> Le style architectural.	



FAUQUEMBERGUES		Fiche n° 27	
Nom/Localisation	MONUMENT AUX MORTS , Place de l'Abbé Delannoy		
Références cadastrales			
Intérêt/Description	<u>Intérêt historique</u> : Monument érigé en 1921. Œuvre du marbrier Léonce Alloy.		
Préconisations	Veiller à conserver : <input checked="" type="checkbox"/> L'ensemble.		



FAUQUEMBERGUES		Fiche n° 28	
Nom/Localisation	MONUMENT AUX MORTS , derrière l'Eglise		
Références cadastrales	AD 8.		
Intérêt/Description	<u>Intérêt historique</u> : Monument du Souvenir Français érigé en 1898.		
Préconisations	Veiller à conserver : <input checked="" type="checkbox"/> L'ensemble.		



FAUQUEMBERGUES		Fiche n° 29	
Nom/Localisation	MONUMENT AUX MORTS , cimetière		
Références cadastrales	AD 129		
Intérêt/Description	<u>Intérêt historique</u> : Monument commémoratif érigé après la Première Guerre mondiale. Œuvre du marbrier Numa Colin.		
Préconisations	Veiller à conserver : <input checked="" type="checkbox"/> L'ensemble.		



FAUQUEMBERGUES		Fiche n° 30	
Nom/Localisation	MOTTE CASTRALE		
Références cadastrales	AD141, AD155, AD152.		
Intérêt/Description	<u>Intérêt archéologique</u> : Site de l'ancien château de Fauquembergues. Élément essentiel pour comprendre la formation du bourg.		
Préconisations	Veiller à conserver : <input checked="" type="checkbox"/> L'élévation. <input checked="" type="checkbox"/> Ne pas construire.		



COMMUNE DE FEBVIN-PALFART

HISTORIQUE

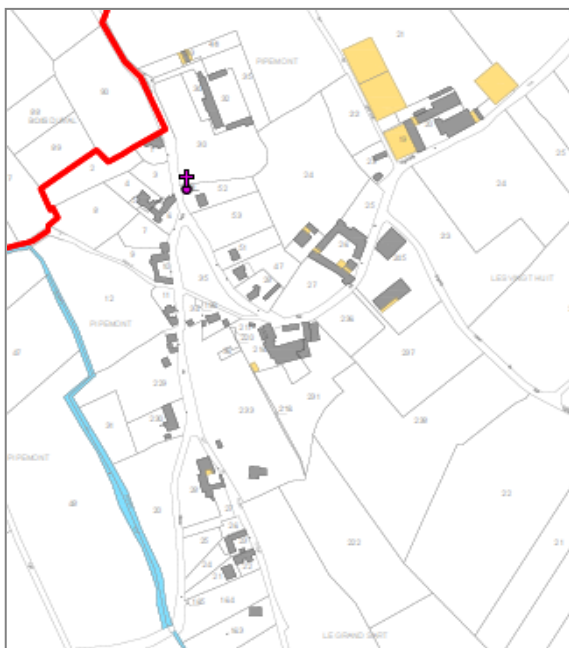
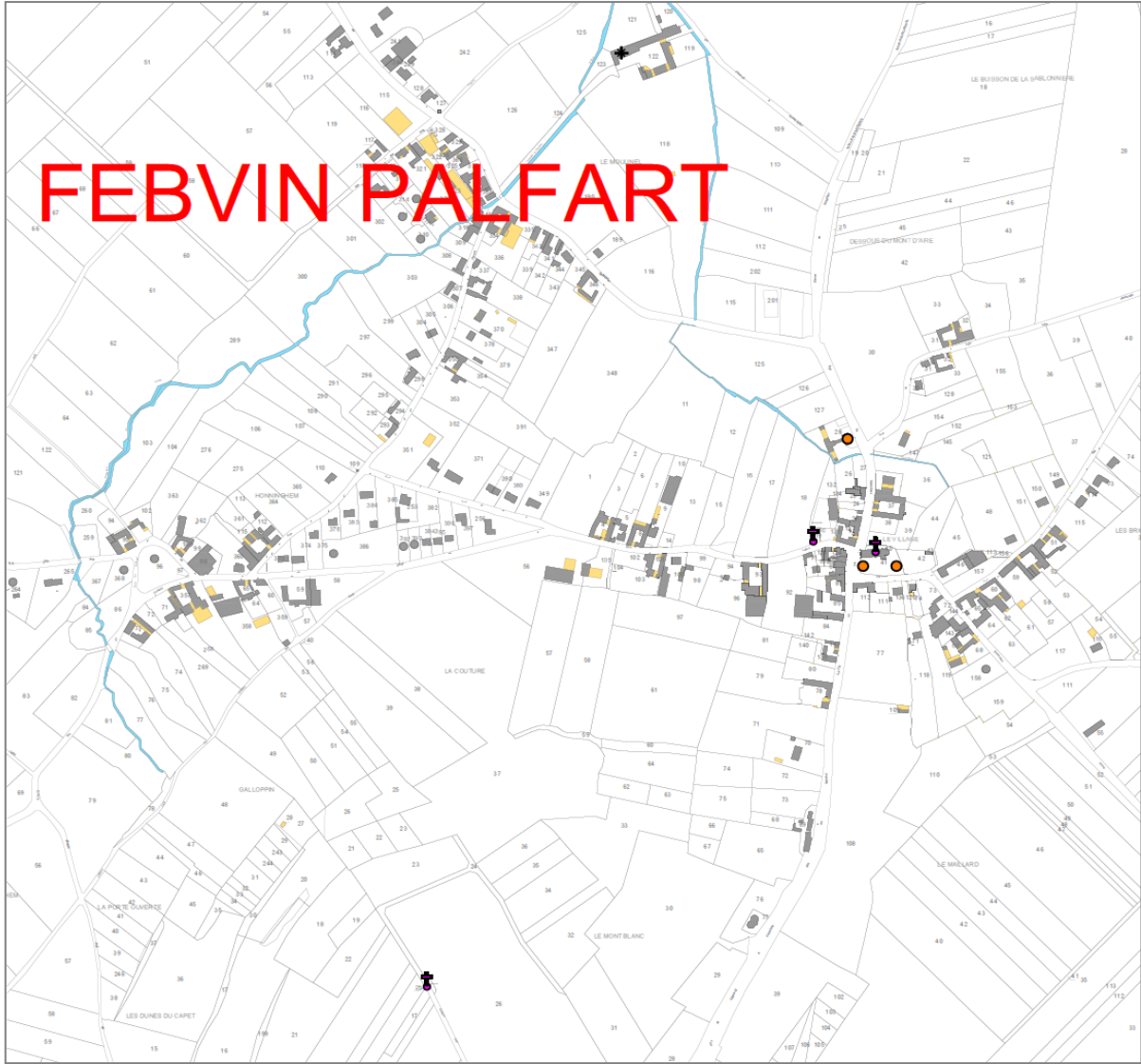
Febvin-Palfart appartenait selon certaines sources à l'abbaye de Saint-Bertin et à l'abbaye de Clairmarais.

L'église Sainte-Berthe, inscrite sur la liste des Monuments Historiques date du XVI^e siècle. L'église de l'Immaculée Conception de Livossart est un des rares édifices du XX^e siècle du Pays de Saint-Omer.

Une stèle édiflée dans le cimetière de l'église de Febvin commémore le massacre de 32 soldats marocains pendant la seconde guerre mondiale, le 30 mai 1940.

Liste des éléments préservés au titre de l'article L123-1-5-7 :

Patrimoine religieux	Eglise de l'immaculée Conception Chapelle du Sacré Coeur Chapelle Notre-Dame de Lourdes, 2 rue d'Honninghem Chapelle Sainte-Thérèse Chapelle Notre-Dame de Lourdes, rue des Bois/rue de Fauquembergues Chapelle Saint-Joseph Chapelle Notre-Dame de Lourdes, Le Plouy Chapelle Notre-Dame de Lourdes, 4 rue d'Honninghem Chapelle Saint-Pierre Calvaire
Patrimoine domestique	Le Château
Patrimoine militaire	Cimetière marocain Vestiges V1, Livossart
Patrimoine civil	Mairie-Ecole Monument aux morts Monument aux morts, Livossart





FEBVIN-PALFART		Fiche n° 1	
Nom/Localisation	CIMETIERE MAROCAIN		
Références cadastrales	AB 41		
Intérêt/Description	<u>Intérêt historique</u> : Tombes de 32 soldats marocains tués à Febvin en 1940 et monument érigé à la mémoire de ces derniers en 1970.		
Préconisations	Veiller à conserver : <input checked="" type="checkbox"/> L'ensemble		



FEBVIN-PALFART		Fiche n° 2	
Nom/Localisation	LE CHATEAU		
Références cadastrales	AC 122		
Intérêt/Description	<u>Intérêt architectural</u> : Corps de logis à étage prolongé par un corps de ferme. Le logis est en brique et l'ornementation de sa façade est assurée par l'utilisation de la pierre blanche. Il s'agit d'un édifice du XIXe siècle de style néo-Louis XIII couvert par un toit en ardoise.		
Préconisations	Veiller à conserver : <input checked="" type="checkbox"/> Les matériaux. <input checked="" type="checkbox"/> L'organisation des bâtiments. <input checked="" type="checkbox"/> Le style architectural.		



FEBVIN-PALFART		Fiche n° 3	
Nom/Localisation	MAIRIE-ECOLE		
Références cadastrales	AB 72		
Intérêt/Description	<u>Intérêt architectural</u> : Groupe scolaire construit par Gustave Vanderbergue dans la seconde moitié du XIXe siècle. Style architectural similaire à celui de l'école d'Avroult.		
Préconisations	Veiller à conserver : <input checked="" type="checkbox"/> Ouvertures. <input checked="" type="checkbox"/> Style architectural. <input checked="" type="checkbox"/> Matériaux. <input checked="" type="checkbox"/> Plan de masse et élévation.		



FEBVIN-PALFART		Fiche n° 4	
Nom/Localisation	EGLISE DE L'IMMACULEE CONCEPTION		
Références cadastrales	AP 46		
Intérêt/Description	<p><u>Intérêt architectural</u> : L'ancienne chapelle construite en 1628 a été remplacée par une grande église néogothique en brique, à trois nefs et déambulatoire. Cette construction date de 1852, elle est l'œuvre du curé de Prédefin. Monument funéraire de 1628, classé.</p>		
Préconisations	<p>Veiller à conserver :</p> <p><input checked="" type="checkbox"/> L'ensemble.</p>		



FEBVIN-PALFART		Fiche n° 5	
Nom/Localisation	CHAPELLE DU SACRE-CŒUR		
Références cadastrales	AB 19		
Intérêt/Description	<p><u>Intérêt identitaire</u> : Le nombre important de chapelles est une caractéristique de Febvin-Palfart.</p> <p><u>Intérêt architectural</u> : Chapelle en brique dont la façade est recouverte d'un enduit gravillonné.</p>		
Préconisations	<p>Veiller à conserver :</p> <p><input checked="" type="checkbox"/> L'ensemble.</p>		



FEBVIN-PALFART		Fiche n° 6	
Nom/Localisation	CHAPELLE NOTRE DAME DE LOURDES , 2 rue d'Honninghem		
Références cadastrales	AP 24		
Intérêt/Description	<p><u>Intérêt identitaire</u> : Le nombre important de chapelles est une caractéristique de Febvin-Palfart.</p> <p><u>Intérêt architectural</u> : Chapelle de béton édifée en 1952. La façade est couverte de ciment gravillonné.</p>		
Préconisations	<p>Veiller à conserver :</p> <p><input checked="" type="checkbox"/> L'ensemble.</p>		



FEBVIN-PALFART		Fiche n° 7	
Nom/Localisation	CHAPELLE SAINTE-THERESE		
Références cadastrales	AP 20		
Intérêt/Description	<p><u>Intérêt identitaire</u> : Le nombre important de chapelles est une caractéristique de Febvin-Palfart.</p> <p><u>Intérêt architectural</u> : Bel édifice peint en blanc et gris, posé sur un soubassement, entouré de deux vasques. L'entrée est surmontée d'un arc ogival peint en gris et elle est encadrée de 2 pinacles d'allure moderne.</p>		
Préconisations	<p>Veiller à conserver :</p> <p><input checked="" type="checkbox"/> L'ensemble.</p>		



FEBVIN-PALFART		Fiche n° 8	
Nom/Localisation	CHAPELLE NOTRE DAME DE LOURDES , rue des Bois/rue de Fauquembergues		
Références cadastrales	AN 23		
Intérêt/Description	<p><u>Intérêt identitaire</u> : Le nombre important de chapelles est une caractéristique de Febvin-Palfart.</p> <p><u>Intérêt architectural</u> : Chapelle aux murs cimentés, construite au carré avec quatre frontons, toit particulier surmonté d'un petit dôme. Porte avec imposte ajourée en demi-cercle.</p>		
Préconisations	<p>Veiller à conserver :</p> <p><input checked="" type="checkbox"/> L'ensemble.</p>		



FEBVIN-PALFART		Fiche n° 9	
Nom/Localisation	CHAPELLE SAINT-JOSEPH		
Références cadastrales	ZE 65		
Intérêt/Description	<p><u>Intérêt identitaire</u> : Le nombre important de chapelles est une caractéristique de Febvin-Palfart.</p> <p><u>Intérêt architectural</u> : Chapelle de brique surmontée d'un fronton triangulaire. Quatre piliers en brique en façade, très grande porte en bois en arc brisé à deux vantaux. Au dessus de cette dernière, une croix réalisée à l'aide de briques en saillie est présente.</p>		
Préconisations	<p>Veiller à conserver :</p> <p><input checked="" type="checkbox"/> L'ensemble.</p>		



FEBVIN-PALFART		Fiche n° 10	
Nom/Localisation	CHAPELLE NOTRE DAME DE LOURDES, LE PLOUY		
Références cadastrales	ZM 112		
Intérêt/Description	<u>Intérêt identitaire</u> : Le nombre important de chapelles est une caractéristique de Febvin-Palfart.		
Préconisations	Veiller à conserver : <input checked="" type="checkbox"/> L'ensemble. <input checked="" type="checkbox"/> Les tilleuls encadrant la chapelle.		



FEBVIN-PALFART		Fiche n° 11	
Nom/Localisation	CHAPELLE NOTRE DAME DE LOURDES , 4 rue d'Honninghem		
Références cadastrales	AP 7		
Intérêt/Description	<p><u>Intérêt identitaire</u> : Le nombre important de chapelles est une caractéristique de Febvin-Palfart.</p> <p><u>Intérêt architectural</u> : Chapelle accolée à une habitation et délimitée par une barrière métallique. Elle est en brique, possède une porte de bois à deux vantaux et elle est surmontée d'un fronton triangulaire.</p>		
Préconisations	<p>Veiller à conserver :</p> <ul style="list-style-type: none"> <input checked="" type="checkbox"/> L'ensemble. <input checked="" type="checkbox"/> L'enclosure. 		



FEBVIN-PALFART		Fiche n° 12	
Nom/Localisation	CHAPELLE SAINT PIERRE		
Références cadastrales	ZN 29		
Intérêt/Description	<p><u>Intérêt identitaire</u> : Le nombre important de chapelles est une caractéristique de Febvin-Palfart.</p> <p><u>Intérêt architectural</u> : érigée en 1864 sur un terrain appartenant à M. Léon Vaillant. La chapelle était surmontée d'un clocher qui n'a pas résisté aux tempêtes. La restauration à l'identique étant trop onéreuse un édifice ajouré en béton fut construit à côté de l'édifice en 1970, renfermant une cloche en bronze datant de 1734 et inscrit à la liste des Monuments historiques.</p>		
Préconisations	<p>Veiller à conserver :</p> <p><input checked="" type="checkbox"/> L'ensemble.</p>		



FEBVIN-PALFART		Fiche n° 13	
Nom/Localisation	VESTIGES V1		
Références cadastrales	Livossart		
Intérêt/Description	<u>Intérêt historique</u> : Rares vestiges de bâtiment amagnétique faisant partie d'un site V1.		
Préconisations	Veiller à conserver : <input checked="" type="checkbox"/> L'ensemble.		



FEBVIN-PALFART		Fiche n° 14	
Nom/Localisation	MONUMENT AUX MORTS		
Références cadastrales	AB 41		
Intérêt/Description	<u>Intérêt historique</u> : Monument commémoratif bâti après la Première Guerre mondiale. Comme de nombreux monuments de cette époque, c'est un obélisque de marbre surmonté d'une croix latine.		
Préconisations	Veiller à conserver : <input checked="" type="checkbox"/> L'ensemble.		



FEBVIN-PALFART		Fiche n° 15	
Nom/Localisation	MONUMENT AUX MORTS, LIVOSSART		
Références cadastrales	AP 46		
Intérêt/Description	<u>Intérêt historique</u> : Monument commémoratif bâti après la Première Guerre mondiale en souvenir des soldats de Livossart tués durant le conflit. Comme de nombreux monuments de cette époque, c'est un obélisque de marbre surmonté d'une croix latine.		
Préconisations	Veiller à conserver : <input checked="" type="checkbox"/> L'ensemble.		



FEBVIN-PALFART		Fiche n° 16	
Nom/Localisation	CALVAIRE		
Références cadastrales	ZT 25		
Intérêt/Description	<u>Intérêt identitaire</u> : D'une hauteur de 15 m. cette croix de béton est un symbole de Febvin.		
Préconisations	Veiller à conserver : <input checked="" type="checkbox"/> L'ensemble.		



COMMUNE DE FLECHIN**HISTORIQUE**

Fléchin était une seigneurie dépendant d'Aire et de Saint-Omer.

La commune conserve trois églises : Saint-Martin, inscrite sur la liste des Monuments Historiques (XIIIe-XVIIe siècle), Saint-Jacques, hameau de Cuhem (XVIe) et Saint-Pierre, hameau de Boncourt (XVIIIe).

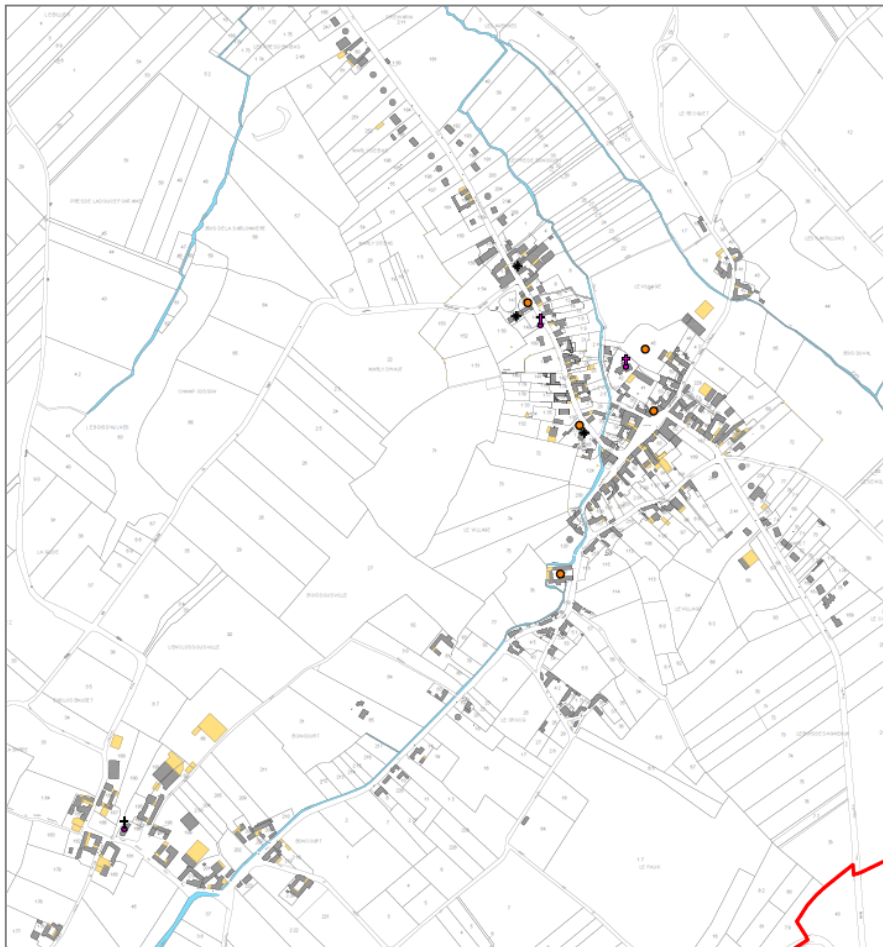
De nombreuses fermes en brique dotées de dépendances en torchis ou en bardage de bois sont préservées.

Charles Jonnart, homme politique, gouverneur d'Algérie puis ministre des affaires étrangères sous la IIIe république est né à Fléchin.


Le gallodrome installé sur la place du village, à l'arrière d'un café, rappelle la tradition des combats de coq en usage dans le Pays de Saint-Omer.

Liste des éléments préservés au titre de l'article L123-1-5-7 :

Patrimoine religieux	Eglise Saint-Jacques (Cuhem) Eglise Saint-Pierre (Boncourt) Chapelle des trois Ave maria (Cuhem) Chapelle de la Vierge (Cuhem) Chapelle Sainte-Thérèse, rue haute
Patrimoine domestique	Maison, 21 rue haute Maison, 34 rue haute Maison, 1 rue de la Chapelle (Cuhem) Maison, 31 rue Jonnart, (Cuhem) Maison, 5 rue haute
Patrimoine industriel	Moulin de la Carnoye, Cuhem Moulin du Crocq, Cuhem
Patrimoine fortifié	Motte castrale, derrière l'Eglise
Patrimoine civil	Mairie-Ecole Monument aux morts Ancienne poste



FLECHIN		Fiche n° 1	
Nom/Localisation	MAISON , 21 rue haute		
Références cadastrales			
Intérêt/Description	<p><u>Intérêt architectural</u> : Maison bourgeoise en pierre blanche nommée le château Cleuet. composée d'un corps central présentant pignon à deux niveaux et cinq travées, avec ouverture au frontispice, accolé de rez-de-chaussée de part et d'autre à toitures indépendantes.</p>		
Préconisations	<p>Veiller à conserver :</p> <ul style="list-style-type: none"> <input checked="" type="checkbox"/> Le style architectural <input checked="" type="checkbox"/> La volumétrie <input checked="" type="checkbox"/> Les matériaux <input checked="" type="checkbox"/> Les ouvertures 		



FLECHIN		Fiche n° 2	
Nom/Localisation	MAISON , 34 rue haute		
Références cadastrales			
Intérêt/Description	<u>Intérêt architectural</u> : Corps en brique en retour sur rue		
Préconisations	Veiller à conserver : <ul style="list-style-type: none"> <input checked="" type="checkbox"/> La volumétrie <input checked="" type="checkbox"/> Les matériaux <input checked="" type="checkbox"/> Les ouvertures 		



FLECHIN		Fiche n° 3	
Nom/Localisation	MAISON , 1 rue de la chapelle à Cuhem		
Références cadastrales			
Intérêt/Description	<u>Intérêt architectural</u> : Maison en pierre sur soubassement en brique aligné sur rue.		
Préconisations	Veiller à conserver : <ul style="list-style-type: none"> <input checked="" type="checkbox"/> La volumétrie <input checked="" type="checkbox"/> Les matériaux <input checked="" type="checkbox"/> Les ouvertures sur rue 		



FLECHIN		Fiche n° 4	
Nom/Localisation	MAISON , 31 rue Jonnart à Cuhem		
Références cadastrales			
Intérêt/Description	<u>Intérêt architectural</u> : Grande maison bourgeoise ayant appartenu à la famille Jonnart, bâtie en brique à encadrements et chaînages d'angle en pierre, formé d'un avant-corps central de trois travées, avec bow-window au-dessus du porche d'entrée.		
Préconisations	Veiller à conserver : <ul style="list-style-type: none"> <input checked="" type="checkbox"/> La volumétrie <input checked="" type="checkbox"/> Les matériaux <input checked="" type="checkbox"/> Les ouvertures Remarque : le bâtiment n'est pas visible de la route.		



FLECHIN		Fiche n° 5	
Nom/Localisation	MOULIN DE LA CARNOYE , 20 rue de la Carnoye à Cuhem		
Références cadastrales	23		
Intérêt/Description	<u>Intérêt architectural</u> : Moulin du XVIIIe ayant conservé son atelier de fabrication et sa maison en brique au soubassement rouge barre ouvrant son pignon sur rue par une porte en pierre en plein cintre. Moulin offrant des activités pédagogiques autour de la meunerie.		
Préconisations	Veiller à conserver l'ensemble du bâti : <ul style="list-style-type: none"> <input checked="" type="checkbox"/> La volumétrie <input checked="" type="checkbox"/> Les matériaux <input checked="" type="checkbox"/> Les ouvertures <input checked="" type="checkbox"/> La chute d'eau Déjà protégé par IS		



FLECHIN		Fiche n° 6	
Nom/Localisation	MOULIN DU CROCQ , 12 rue du marais		
Références cadastrales	119		
Intérêt/Description	<u>Intérêt architectural</u> : Moulin du XIXe ayant conservé son atelier de fabrication et son logement patronal.		
Préconisations	Veiller à conserver : <ul style="list-style-type: none"> <input checked="" type="checkbox"/> La volumétrie <input checked="" type="checkbox"/> Les matériaux <input checked="" type="checkbox"/> Les ouvertures <input checked="" type="checkbox"/> La chute d'eau 		



FLECHIN		Fiche n° 7	
Nom/Localisation	EGLISE SAINT-JACQUES , rue de la chapelle à Cuhem		
Références cadastrales			
Intérêt/Description	<u>Intérêt architectural</u> : église bâtie au XVIIIe siècle en pierre, composé d'une nef et d'un chœur, avec clocheton en pierre assis sur le pignon occidental de la nef. Cloche insérée dans un campanile métallique.		
Préconisations	Veiller à conserver l'ensemble du bâti : <ul style="list-style-type: none"> <input checked="" type="checkbox"/> Les ouvertures <input checked="" type="checkbox"/> La volumétrie <input checked="" type="checkbox"/> Les matériaux 		



FLECHIN		Fiche n° 8	
Nom/Localisation	EGLISE SAINT-PIERRE , Boncourt		
Références cadastrales			
Intérêt/Description	<u>Intérêt architectural</u> : Petite église de hameau, composé d'une simple nef dont le mur nord a été construit avant le XVIIe siècle et sur le pignon de laquelle est élevé un clocheton en charpente et ardoise, et d'un chœur, reconstruit au XIXe.		
Préconisations	Veiller à conserver l'ensemble du bâti : <input checked="" type="checkbox"/> Les ouvertures <input checked="" type="checkbox"/> La volumétrie <input checked="" type="checkbox"/> Les matériaux		



FLECHIN		Fiche n° 9	
Nom/Localisation	CHAPELLE DES TROIS AVE MARIA , rue haute à Cuhem		
Références cadastrales			
Intérêt/Description	<u>Intérêt architectural</u> : Chapelle en brique bâtie en 1927 et cimentée. Caractéristique du canton de Fauquembergues.		
Préconisations	Veiller à conserver : <ul style="list-style-type: none"> <input checked="" type="checkbox"/> La volumétrie <input checked="" type="checkbox"/> Les ouvertures 		




FLECHIN		Fiche n° 10	
Nom/Localisation	CHAPELLE DE LA VIERGE , rue haute à Cuhem		
Références cadastrales			
Intérêt/Description	<u>Intérêt architectural</u> : Chapelle en brique bâtie début XXe siècle à pilastres et frontispice mitré, percé d'un portail en plein cintre. Caractéristique du canton de Fauquembergues.		
Préconisations	Veiller à conserver : <ul style="list-style-type: none"> <input checked="" type="checkbox"/> La volumétrie <input checked="" type="checkbox"/> Le style architectural <input checked="" type="checkbox"/> Les ouvertures <input checked="" type="checkbox"/> Les matériaux 		



FLECHIN		Fiche n° 11	
Nom/Localisation	CHAPELLE SAINTE THERESE , rue haute		
Références cadastrales			
Intérêt/Description	<u>Intérêt architectural</u> : Chapelle bâtie début XXe siècle à pilastres et frontispice mitré, percé d'un portail en plein cintre. Caractéristique du canton de Fauquembergues. Matériau masqué par le ciment peint.		
Préconisations	Veiller à conserver : <input checked="" type="checkbox"/> Les ouvertures <input checked="" type="checkbox"/> La volumétrie <input checked="" type="checkbox"/> Le style architectural		



FLECHIN		Fiche n° 12	
Nom/Localisation	MOTTE CASTRALE , derrière l'église		
Références cadastrales	AB45		
Intérêt/Description	<p><u>Intérêt archéologique</u> : Motte castrale d'environ 25 mètres de diamètre encore ceinte de fossés de 5 mètres de profondeur, bordés en partie par un ruisseau de la Laquette. Très visible derrière l'église qui devait être la chapelle du château bâti probablement au XIIe siècle par Alide de Fléchin.</p>		
Préconisations	<p>Veiller à conserver :</p> <p><input checked="" type="checkbox"/> La topographie et les fossés</p> <p>Proscrire arasement et construction sur la motte et ses fossés.</p>		



FLECHIN		Fiche n° 13	
Nom/Localisation	MONUMENT AUX MORTS , rue haute		
Références cadastrales	Jouxte AB169		
Intérêt/Description	<u>Intérêt commémoratif</u> : Monument commémoratif des victimes de la grande Guerre, de forme pyramidale classique exécuté dans les années 1920 par Ernest Rabischon, marbrier d'Aire-sur-la-Lys. Emplacement inhabituel entre deux maisons dont l'une est l'ancien presbytère.		
Préconisations	Veiller à conserver : <input checked="" type="checkbox"/> L'ensemble et son implantation		



FLECHIN		Fiche n° 14	
Nom/Localisation	MAISON , 5 rue haute		
Références cadastrales	AB 169		
Intérêt/Description	<u>Intérêt architectural</u> : Ancien presbytère composé de deux corps de bâtiments accolés à deux niveaux, l'un sous toiture en pavillon, l'autre sous bâtière à demi-croupe.		
Préconisations	Veiller à conserver : <ul style="list-style-type: none"> <input checked="" type="checkbox"/> La volumétrie <input checked="" type="checkbox"/> Les matériaux <input checked="" type="checkbox"/> Les ouvertures <input checked="" type="checkbox"/> La configuration des toitures 		



FLECHIN		Fiche n° 15	
Nom/Localisation	MAIRIE-ECOLE , place du général de Gaulle		
Références cadastrales			
Intérêt/Description	<u>Intérêt architectural</u> : Bâtiment public du début du XXe siècle sur deux niveaux et cinq travées, sur rue, abritant mairie et école. Un bâtiment annexe à rez-de-chaussée lui a été accolé pour abriter la mairie.		
Préconisations	Veiller à conserver : <ul style="list-style-type: none"> <input checked="" type="checkbox"/> Le style architectural <input checked="" type="checkbox"/> La volumétrie <div style="float: right;"> <input checked="" type="checkbox"/> Les ouvertures et encadrements </div>		



FLECHIN		Fiche n° 16	
Nom/Localisation	ANCIENNE POSTE , rue haute		
Références cadastrales	AB 146		
Intérêt/Description	<u>Intérêt architectural</u> : Grand bâtiment érigé sur deux niveaux et 6 travées percées de fenêtres cintrées, au début du XXe siècle, à usage de poste. Construction typique des bâtiments de services publics (postes, gendarmeries) en milieu rural. Porte cochère.		
Préconisations	Veiller à conserver : <input checked="" type="checkbox"/> La volumétrie <input checked="" type="checkbox"/> Les ouvertures sur rue		



COMMUNE DE LAIRES

HISTORIQUE

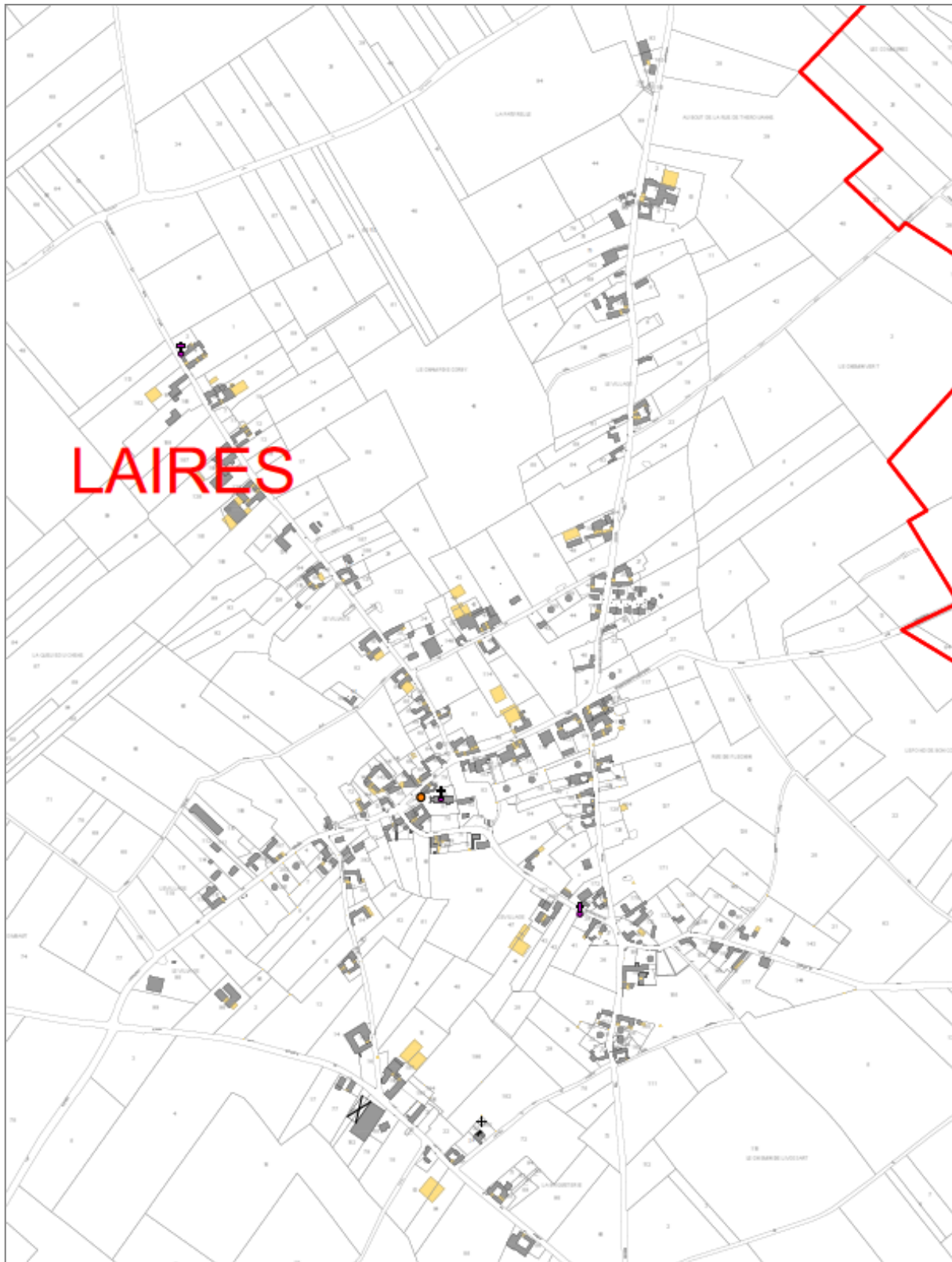
La seigneurie de Laires appartenait à l'abbaye de Ham dès le XIIe siècle.

L'église dédiée à Saint-Martin abrite une cloche provenant de l'abbatiale de Saint-Bertin de Saint-Omer.

La commune dispose de quelques maisons en torchis et de nombreuses chapelles.

Liste des éléments préservés au titre de l'article L123-1-5-7 :

Patrimoine religieux	Eglise Saint-Martin Chapelle Notre-Dame-du-Suffrage Chapelle, rue Baclet
Patrimoine civil	Monument aux morts



LAIRES		Fiche n° 1	
Nom/Localisation	EGLISE SAINT-MARTIN , place		
Références cadastrales			
Intérêt/Description	<u>Intérêt architectural</u> : Église en pierre dont la partie la plus ancienne est la tour du XVIe siècle, bâtie en avant-corps de la nef et du chœur tous deux refaits au XIXe siècle.		
Préconisations	Veiller à conserver : <ul style="list-style-type: none"> <input checked="" type="checkbox"/> Le style architectural <input checked="" type="checkbox"/> La volumétrie <input checked="" type="checkbox"/> Les matériaux <input checked="" type="checkbox"/> Les ouvertures 		



LAIRES		Fiche n° 2	
Nom/Localisation	MONUMENT AUX MORTS , place		
Références cadastrales			
Intérêt/Description	<u>Intérêt mémorial</u> : Monument commémoratif des victimes de la Grande Guerre, exécuté en 1922, de forme pyramidale classique.		
Préconisations	Veiller à conserver : <input checked="" type="checkbox"/> Le style <input checked="" type="checkbox"/> L'implantation		



LAIRES		Fiche n° 3	
Nom/Localisation	CHAPELLE NOTRE-DAME-DU-SUFFRAGE , rue du croquet		
Références cadastrales			
Intérêt/Description	<u>Intérêt architectural</u> : Chapelle en brique bâtie vers 1875, présentant des ouvertures cintrées et des modénatures en brique dont une croix au frontispice de la façade.		
Préconisations	Veiller à conserver : <input checked="" type="checkbox"/> Le style architectural <input checked="" type="checkbox"/> L'implantation		



LAIRES		Fiche n° 4	
Nom/Localisation	CHAPELLE , rue Baclet		
Références cadastrales			
Intérêt/Description	<u>Intérêt mémorial</u> : Chapelle bâtie en 1953, présentant une façade gravillonnée typique des années 1950, une porte cintrée encadrée d'un motif harpé et deux faux pilastres à chapiteaux ioniques. Une clôture devance la chapelle.		
Préconisations	Veiller à conserver : <input checked="" type="checkbox"/> Le style de la façade <input checked="" type="checkbox"/> L'implantation		



COMMUNE DE MERCK-SAINT-LIEVIN

HISTORIQUE

La seigneurie de Merck appartenait au seigneur de Fauquembergues et de nombreuses terres étaient propriété de la famille de Croy.

Le patrimoine de la commune est remarquable à plusieurs titres. L'église est classée Monuments Historiques ; le portail du cimetière, formant un porche en pierre blanche est inscrit. L'intérieur présente une belle voûte à croisée d'ogive et un ensemble de sculptures et d'ex-voto. Ces exvoto témoignent d'un pèlerinage pratiqué par les marins de la côte d'opale pour protéger leur bateau depuis le 19e siècle. Des graffitis gravés dans la pierre en rappellent également le souvenir.

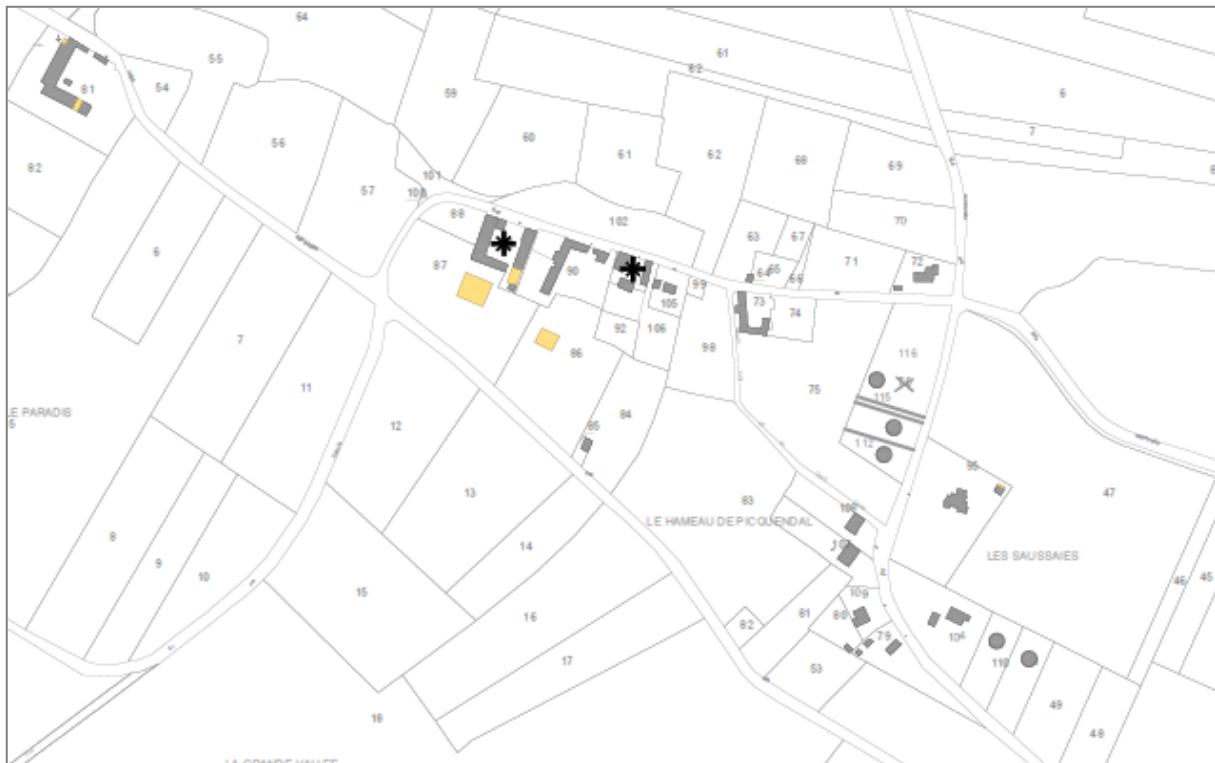
La commune présente également de nombreuses fermes et maisons traditionnelles en torchis et en pierre blanche. Les moulins rappellent l'activité industrielle qui s'est développée le long de l'Aa.

Enfin, la mairie et l'école présentent un ensemble caractéristique des palais de la république édifiés dans les campagnes dans les années 1900.

Liste des éléments préservés au titre de l'article L123-1-5-7 :

Patrimoine domestique	Maison, 69 rue de Saint-Omer Maison, 101 rue de Saint-Omer Maison, 6 rue de Forestel Maison, 83 rue de Saint-Omer Maison, Le Manillet Maison, Picquendal Puits, Le Manillet Maison, 22 rue de l'Eglise Maison, 73 rue de Saint-Omer Maison, 23 impasse de l'étang Maison, route de Saint-Omer Maison, 80 route de Saint-Omer
Patrimoine industriel	Moulin dit Vaneslandt Moulin du Crocq Moulin de Suzette
Patrimoine civil	Ancienne gare Mairie-Ecole Monument aux morts





MERCK-SAINT-LIEVIN		Fiche n° 1		
Nom/Localisation	ANCIENNE GARE , 5 rue de l'église			
Références cadastrales				
Intérêt/Description	<u>Intérêt architectural</u> : Gare typique des lignes d'intérêt local, construite en brique vers 1880, desservie par la ligne Anvin-Calais. Faux pilastres à redents aux angles, inscription « Merck-Saint-Liévin » conservée.			
Préconisations	Veiller à conserver : <table style="width: 100%; border: none;"> <tr> <td style="width: 50%; vertical-align: top;"> <input checked="" type="checkbox"/> Le style architectural <input checked="" type="checkbox"/> La volumétrie du bâtiment principal </td> <td style="width: 50%; vertical-align: top;"> <input checked="" type="checkbox"/> Les matériaux <input checked="" type="checkbox"/> Les encadrements et l'inscription du bâtiment principal </td> </tr> </table>		<input checked="" type="checkbox"/> Le style architectural <input checked="" type="checkbox"/> La volumétrie du bâtiment principal	<input checked="" type="checkbox"/> Les matériaux <input checked="" type="checkbox"/> Les encadrements et l'inscription du bâtiment principal
<input checked="" type="checkbox"/> Le style architectural <input checked="" type="checkbox"/> La volumétrie du bâtiment principal	<input checked="" type="checkbox"/> Les matériaux <input checked="" type="checkbox"/> Les encadrements et l'inscription du bâtiment principal			



MERCK-SAINT-LIEVIN		Fiche n° 2					
Nom/Localisation	MAISON , 69 rue de Saint-Omer						
Références cadastrales							
Intérêt/Description	<p><u>Intérêt architectural</u> : Ferme enclose avec corps de logis en fond de cour édifié sur deux niveaux à cinq travées à la fin du XIXe siècle ou au début du siècle suivant. Façade décorée à l'aide d'un jeu de briques peintes en blanc : modénatures en gouttes, cordons horizontaux et encadrements. Toiture en pavillon à cheminées latérales. Pilastres en faux rouge barre comme à Thiembronne, impasse de la place. Deux grandes dépendances en brique sur rue.</p>						
Préconisations	<p>Veiller à conserver :</p> <table border="0"> <tr> <td><input checked="" type="checkbox"/> Le style architectural du logis</td> <td><input checked="" type="checkbox"/> Les matériaux du logis</td> </tr> <tr> <td><input checked="" type="checkbox"/> La volumétrie du logis</td> <td><input checked="" type="checkbox"/> Les ouvertures et l'inscription</td> </tr> </table>			<input checked="" type="checkbox"/> Le style architectural du logis	<input checked="" type="checkbox"/> Les matériaux du logis	<input checked="" type="checkbox"/> La volumétrie du logis	<input checked="" type="checkbox"/> Les ouvertures et l'inscription
<input checked="" type="checkbox"/> Le style architectural du logis	<input checked="" type="checkbox"/> Les matériaux du logis						
<input checked="" type="checkbox"/> La volumétrie du logis	<input checked="" type="checkbox"/> Les ouvertures et l'inscription						



MERCK-SAINT-LIEVIN		Fiche n° 3	
Nom/Localisation	MAISON , 101 rue de Saint-Omer		
Références cadastrales			
Intérêt/Description	<u>Intérêt architectural</u> : Habitation en pierre blanche comprenant deux niveaux à cinq travées, séparés par des cordons de pierre. La façade assez sobre est recouverte d'un badigeon blanc. Un corps de bâtiment à niveau unique lui est accolé.		
Préconisations	Veiller à conserver sur le bâtiment à étage :	<input checked="" type="checkbox"/> Les matériaux	<input checked="" type="checkbox"/> Les ouvertures
	<input checked="" type="checkbox"/> La volumétrie		



MERCK-SAINT-LIEVIN		Fiche n° 4	
Nom/Localisation	MAISON , 6 rue de Forestel		
Références cadastrales			
Intérêt/Description	<u>Intérêt architectural</u> : Logis très bas en pierre blanche reposant sur un soubassement en rognons de silex recouvert sous un badigeon blanc. Architecture traditionnelle dénaturée par l'emploi de volets roulants.		
Préconisations	Veiller à conserver : <input checked="" type="checkbox"/> La volumétrie <input checked="" type="checkbox"/> Les matériaux		



MERCK-SAINT-LIEVIN		Fiche n° 5	
Nom/Localisation	MAISON , 83 rue de Saint-Omer		
Références cadastrales			
Intérêt/Description	<u>Intérêt architectural</u> : Fermette en brique badigeonnée, du milieu du XIXe siècle formant une longère au soubassement peint en gris puis en noir, dans laquelle s'alignent habitation et grange à grand portail. Une lucarne pendante rompt la régularité de la toiture en façade.		
Préconisations	Veiller à conserver : <input checked="" type="checkbox"/> La volumétrie <input checked="" type="checkbox"/> Les ouvertures		



MERCK-SAINT-LIEVIN		Fiche n° 6	
Nom/Localisation	MAISON , Manillet		
Références cadastrales			
Intérêt/Description	<p><u>Intérêt architectural</u> : Très bel exemple de construction en pierre blanche couverte en ardoise, avec ancres millésimées 1857 en façade sur rue. Long corps de logis en rez-de-chaussée dont les combles sont percés de lucarnes en capucine, percé de fenêtres à 6 carreaux, auquel est accolé un bâtiment en avant-corps à deux niveaux et haute cheminée en façade.</p>		
Préconisations	<p>Veiller à conserver :</p> <p><input checked="" type="checkbox"/> La volumétrie</p> <p><input checked="" type="checkbox"/> Les matériaux</p> <p><input checked="" type="checkbox"/> Les fenêtres et lucarnes</p>		



MERCK-SAINT-LIEVIN		Fiche n° 7	
Nom/Localisation	MAISON , Picquendal		
Références cadastrales			
Intérêt/Description	Intérêt architectural : Logis de corps de ferme en brique ouvrant sur cour présentant les traits de l'architecture de la fin du XIXe siècle et début XXe, avec des modénatures peintes en blanc (linteaux, cordon horizontal, frise)		
Préconisations	Veiller à conserver : <ul style="list-style-type: none"> <input checked="" type="checkbox"/> La volumétrie du logis <input checked="" type="checkbox"/> Les matériaux <div style="text-align: right;"><input checked="" type="checkbox"/> Les modénatures</div>		



MERCK-SAINT-LIEVIN

Fiche n° 8

Nom/Localisation	PUITS , Le Manillet
Références cadastrales	
Intérêt/Description	<u>Intérêt</u> : petit patrimoine vernaculaire. Puits à manivelle de facture rustique, couvert d'une charpente en bâtière et tuile.
Préconisations	Veiller à conserver : <input checked="" type="checkbox"/> La configuration <input checked="" type="checkbox"/> Les matériaux Restauré dans le respect du style le 26 mai 2001.



MERCK-SAINT-LIEVIN		Fiche n° 9	
Nom/Localisation	MAISON , 22 rue de l'église		
Références cadastrales			
Intérêt/Description	<u>Intérêt architectural</u> : Ancien presbytère (gîte rural aujourd'hui) ayant conservé des dépendances en torchis chaulé formant enclos sur rue.		
Préconisations	Veiller à conserver : <ul style="list-style-type: none"> <input checked="" type="checkbox"/> La volumétrie des dépendances sur rue <input checked="" type="checkbox"/> Les matériaux sur rue <div style="float: right; text-align: right;"> <input checked="" type="checkbox"/> Les deux portails sur rue (sauf garage) </div>		



MERCK-SAINT-LIEVIN		Fiche n° 10	
Nom/Localisation	MAISON , 73 rue de Saint-Omer		
Références cadastrales			
Intérêt/Description	<u>Intérêt architectural</u> : Ensemble d'habitations de configuration traditionnelle (toit assez imposant couvrant un bâtiment plutôt bas) formant un plan en L avec retour sur rue. Une partie de l'ensemble paraît être constituée de torchis chaulé, avec soubassement peint. Les huisseries ont été dénaturées.		
Préconisations	Veiller à conserver :		<input checked="" type="checkbox"/> Le style fermette à soubassement peint
	<input checked="" type="checkbox"/> La volumétrie		



MERCK-SAINT-LIEVIN		Fiche n° 11	
Nom/Localisation	MAISON , 23 impasse de l'étang		
Références cadastrales			
Intérêt/Description	<u>Intérêt architectural</u> : Fermette en brique peinte en blanc, à modénatures et fenêtres cintrées, avec dépendances présentant une face en torchis sur un soubassement de brique.		
Préconisations	Veiller à conserver : <ul style="list-style-type: none"> <input checked="" type="checkbox"/> La volumétrie de la maison et de la dépendance en torchis <input checked="" type="checkbox"/> Les matériaux <input checked="" type="checkbox"/> Les ouvertures de la maison sur rue 		



MERCK-SAINT-LIEVIN		Fiche n° 12	
Nom/Localisation	MAISON , route de Saint-Omer		
Références cadastrales			
Intérêt/Description	<u>Intérêt architectural</u> : Fermette avec habitation en fond de cour. Les dépendances conservent une structure en bardage bois apparent et une porte charretière sous porche.		
Préconisations	Veiller à conserver : <ul style="list-style-type: none"> <input checked="" type="checkbox"/> La volumétrie des dépendances en bardage <input checked="" type="checkbox"/> Le principe de clôture avec passage couvert 		



MERCK-SAINT-LIEVIN		Fiche n° 13	
Nom/Localisation	MAISON , 80 route de Saint-Omer		
Références cadastrales			
Intérêt/Description	<u>Intérêt architectural</u> : Maison en brique caractéristique de la période 1850-1939, à rez-de-chaussée aligné sur rue, modénatures. Des velux ont été percés sur la toiture sur rue.		
Préconisations	Veiller à conserver : <ul style="list-style-type: none"> <input checked="" type="checkbox"/> La volumétrie <input checked="" type="checkbox"/> Les ouvertures du rez-de-chaussée sur rue <input checked="" type="checkbox"/> Les matériaux sur rue 		



MERCK-SAINT-LIEVIN**Fiche n° 14**

Nom/Localisation	MOULIN DIT VANESLANDT , rue du four à ban
Références cadastrales	
Intérêt/Description	<u>Intérêt architectural</u> : Moulin bâti sur l'Aa dès avant 1840.
Préconisations	Veiller à conserver : <input checked="" type="checkbox"/> Le vannage



MERCK-SAINT-LIEVIN**Fiche n° 15**

Nom/Localisation	MOULIN DU CROCQ , 10 rue du moulin
Références cadastrales	
Intérêt/Description	<u>Intérêt architectural</u> : Moulin bâti sur l'Aa ayant conservé son vannage et ses bâtiments de fabrication.
Préconisations	Veiller à conserver : <input checked="" type="checkbox"/> La volumétrie de l'atelier <input checked="" type="checkbox"/> Le vannage



MERCK-SAINT-LIEVIN		Fiche n° 16
Nom/Localisation	MOULIN DE SUZETTE	
Références cadastrales		
Intérêt/Description	<u>Intérêt architectural</u> : Moulin reconstruit au XIXe siècle sur l'emplacement d'un ancien moulin. Inscription « Moulin de Suzette » au-dessus de la porte de l'atelier de fabrication bâti en brique peinte en blanc au soubassement bleu.	
Préconisations	Veiller à conserver : <input checked="" type="checkbox"/> L'atelier <input checked="" type="checkbox"/> Le vannage	



MERCK-SAINT-LIEVIN		Fiche n° 17
Nom/Localisation	MONUMENT AUX MORTS , cimetière	
Références cadastrales		
Intérêt/Description	<u>Intérêt architectural</u> : Monument commémoratif des victimes de la grande Guerre, érigé dans les années 1920.	
Préconisations	Veiller à conserver : <input checked="" type="checkbox"/> L'ensemble	



MERCK-SAINT-LIEVIN		Fiche n° 18	
Nom/Localisation	MAIRIE-ECOLE , rue principale		
Références cadastrales			
Intérêt/Description	<p><u>Intérêt architectural</u> : Groupe scolaire et mairie bâti fin XIXe siècle, construction typique des années 1880, temps des « palais de la République ». Immense ensemble en brique à modénatures et faux pilastres à redents, comprenant un corps central à retours formant pignons sur rue auxquels sont accolées les classes en rez-de-chaussée de chaque côté, percées de grandes fenêtres exigées par l'hygiénisme du XIXe. C'est le plus bel exemple rural des écoles de la République de la fin du XIXe siècle dans la région.</p>		
Préconisations	<p>Veiller à conserver :</p> <p><input checked="" type="checkbox"/> L'ensemble (matériaux, volumétrie, symétrie, ouverture, redents et modénatures, ...)</p>		



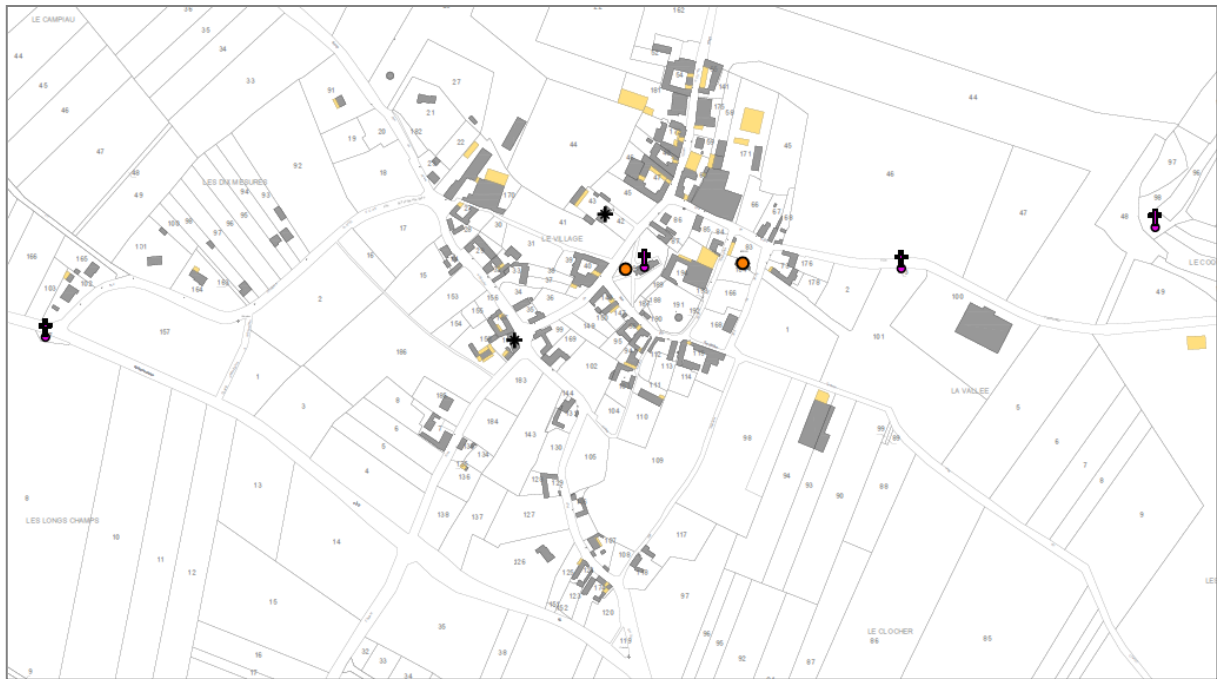
COMMUNE DE RECLINGHEM**HISTORIQUE**

Reclinghem fait partie de la donation de Guntbert à l'abbaye Saint-Bertin au 9^e siècle. Au Moyen Age, la commune appartient au diocèse de Thérouanne et au 16^e siècle, elle est abandonnée suite aux conflits entre la France et l'Angleterre qui font rage autour de Thérouanne.

Le patrimoine de la commune se distingue par un habitat traditionnel de qualité : maisons en torchis, dépendances en bardage de bois, mur en pierre blanche. Le village compte également des grandes fermes avec dépendances.

Liste des éléments préservés au titre de l'article L123-1-5-7 :

Patrimoine religieux	Eglise Saint-Firmin Chapelle Saint-Joseph, 6 rue de Bomy Chapelle Saint-Joseph, 7 rue de Beaumetz-les-Aire Calvaire
Patrimoine domestique	Maison, 9 rue de Dohem Maison, 20 rue de Lilette Maison, 26 rue principale
Patrimoine civil	Mairie-Ecole Monument aux morts



RECLINGHEM		Fiche n° 1	
Nom/Localisation	MAISON , 9 rue de Dohem		
Références cadastrales			
Intérêt/Description	<p><u>Intérêt architectural</u> : Maison bâtie en brique à la fin du XIXe siècle, percée de douze ouvertures sur six travées, à modénatures en brique. Sa toiture à 4 pans présente une lucarne cintrée en milieu de façade. Ouvertures dénaturées par des volets roulants.</p>		
Préconisations	<p>Veiller à conserver :</p> <ul style="list-style-type: none"> <input checked="" type="checkbox"/> Le style architectural <input checked="" type="checkbox"/> La volumétrie <input checked="" type="checkbox"/> Les matériaux <input checked="" type="checkbox"/> Les ouvertures 		



RECLINGHEM		Fiche n° 2	
Nom/Localisation	MAISON , 20 rue de Lilette		
Références cadastrales			
Intérêt/Description	<u>Intérêt architectural</u> : Maison bâtie en brique à la fin du XIXe siècle, entièrement en rénovation en 2012-2013. La façade sur rue n'est pas la principale et ne présente qu'une entrée de garage et une fenêtre haute centrale. Trois lucarnes en capucine percent la toiture refaite en tuile, mais sont-elles d'origine ?		
Préconisations	Veiller à conserver : <ul style="list-style-type: none"> <input checked="" type="checkbox"/> Le style architectural <input checked="" type="checkbox"/> La volumétrie <div style="text-align: right;"> <input checked="" type="checkbox"/> Les matériaux </div>		



RECLINGHEM		Fiche n° 3	
Nom/Localisation	MAIRIE-ECOLE , 7 rue de Bomy		
Références cadastrales			
Intérêt/Description	<u>Intérêt architectural</u> : École-mairie reconstruite en 1882 en brique, présentant une façade sur deux niveaux et 4 travées, percée de deux portes au milieu du rez-de-chaussée.		
Préconisations	Veiller à conserver : <ul style="list-style-type: none"> <input checked="" type="checkbox"/> Le style architectural <input checked="" type="checkbox"/> La volumétrie <input checked="" type="checkbox"/> Les matériaux <input checked="" type="checkbox"/> Les ouvertures sur rue 		



RECLINGHEM

Fiche n° 4

Nom/Localisation	EGLISE SAINT-FIRMIN , rue de Dohem
Références cadastrales	
Intérêt/Description	<u>Intérêt architectural</u> : Petite église bâtie en pierre à la fin du XVIIe siècle, dans le style gothique flamboyant. Elle comprend une tour en avant-corps, une nef de deux travées et un chœur.
Préconisations	Veiller à conserver : <input checked="" type="checkbox"/> L'ensemble



RECLINGHEM		Fiche n° 5	
Nom/Localisation	CHAPELLE SAINT-JOSEPH , 6 rue de Bomy		
Références cadastrales	703		
Intérêt/Description	<u>Intérêt architectural</u> : Petite chapelle en brique couverte en tuile, du début du XXe, fermée d'une grille en fer ajourée dans sa partie supérieure, accolée à un arbre et recouverte de végétation.		
Préconisations	Veiller à conserver : <input checked="" type="checkbox"/> Les matériaux <input checked="" type="checkbox"/> L'implantation <input checked="" type="checkbox"/> La grille		




RECLINGHEM		Fiche n° 6	
Nom/Localisation	CHAPELLE SAINT-JOSEPH , 7 rue de Beaumetz-les-Aire		
Références cadastrales	704		
Intérêt/Description	<u>Intérêt architectural</u> : Réplique de la grotte de Lourdes recouverte en partie de végétation, comprenant un autel et une statue de la Vierge, sur un terrain en pelouse bordé par une barrière reliée par de courts pilastres. Un grand saule pleureur domine l'ensemble.		
Préconisations	Veiller à conserver : <input checked="" type="checkbox"/> Les matériaux <input checked="" type="checkbox"/> L'implantation <input checked="" type="checkbox"/> Le saule et la végétation		



RECLINGHEM

Fiche n° 7

Nom/Localisation	CALVAIRE , lieu-dit Les Avesnes
Références cadastrales	699
Intérêt/Description	<u>Intérêt</u> : Grande croix servant de repère dans le paysage.
Préconisations	Veiller à conserver : <input checked="" type="checkbox"/> L'implantation <input checked="" type="checkbox"/> La hauteur



RECLINGHEM		Fiche n° 8	
Nom/Localisation	MAISON , 26 rue principale		
Références cadastrales	694		
Intérêt/Description	<p><u>Intérêt</u> : Maison en brique à rez-de-chaussée, dont la façade sur rue est percée de 6 fenêtres et d'une porte sous linteau à briques debout. Modénatures sous la toiture en tuile venant border deux pignons en wambergue. Millésime 1876 accolé par des ancres en façade.</p>		
Préconisations	<p>Veiller à conserver :</p> <p><input checked="" type="checkbox"/> L'implantation</p> <p><input checked="" type="checkbox"/> La volumétrie</p> <p style="text-align: right;"><input checked="" type="checkbox"/> Les ouvertures</p>		



RECLINGHEM		Fiche n° 9	
Nom/Localisation	MONUMENT AUX MORTS		
Références cadastrales			
Intérêt/Description	<u>Intérêt</u> : Monument commémoratif pyramidal de la Grande Guerre, érigé en 1921 dans le cimetière. Encadré d'une maçonnerie en brique.		
Préconisations	Veiller à conserver : <input checked="" type="checkbox"/> L'implantation <input checked="" type="checkbox"/> Le monument dans son ensemble		



COMMUNE DE RENTY**HISTORIQUE**

Renty conserve les traces d'anciennes fortifications et notamment d'un château détruit au 17^e siècle lors de la Guerre de Trente ans.

Deux moulins, le moulin Wallembois et le moulin Cocatrice, et les piscicultures rappellent les activités facilitées par la présence de l'eau. Une brasserie malterie était également installée en cœur de village.

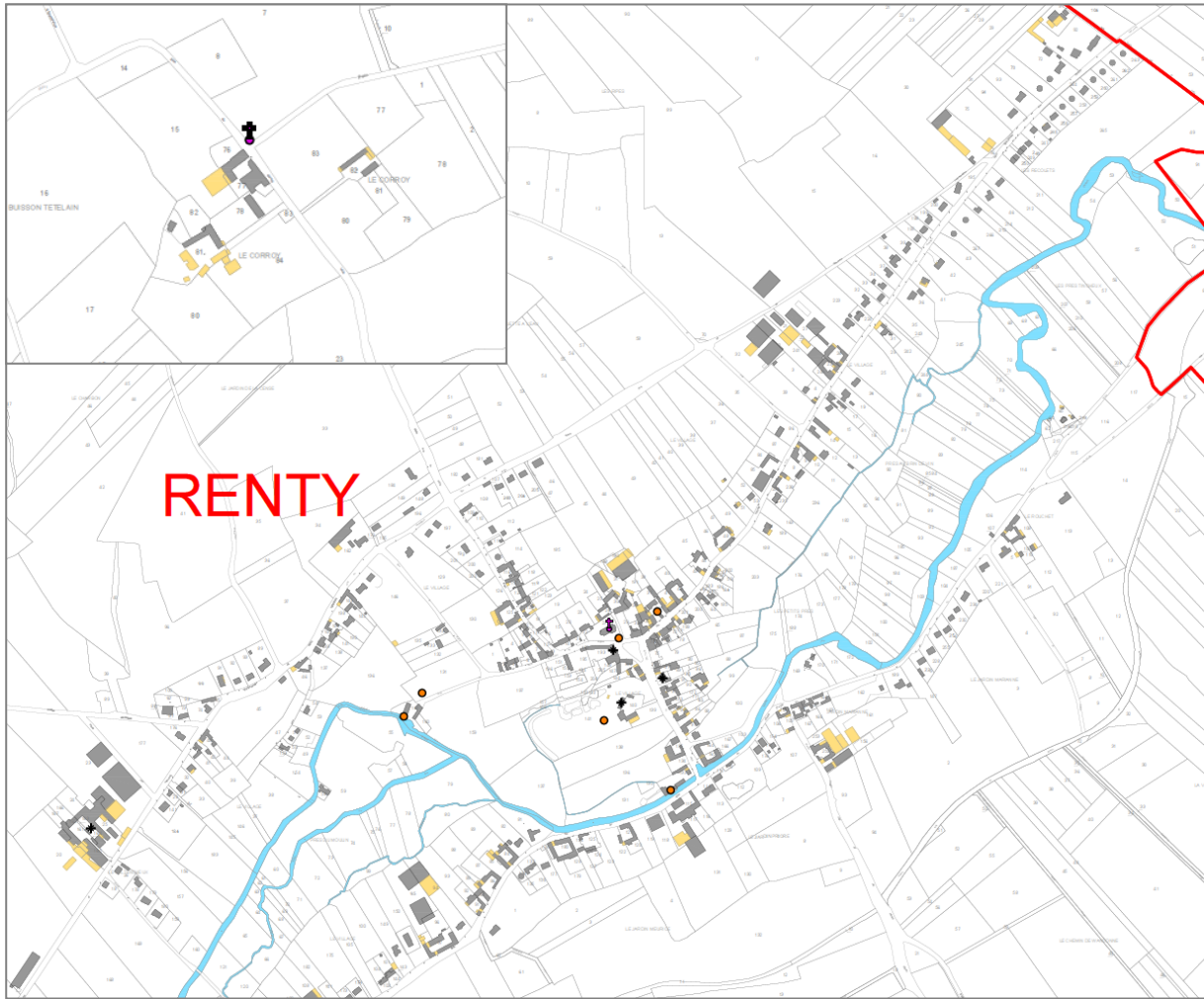
L'habitat en torchis est encore fortement représenté : maisons et dépendances agricoles.

La ferme du Valtencheux constitue un remarquable exemple des grandes exploitations agricoles du Pays de Saint-Omer, édifiée en partie en brique et pierre blanche au 17^e siècle.

La commune dispose de deux églises, l'une dédiée à Saint-Vaast et l'autre à Saint-Bertulphe dans le hameau d'Assonval, caractérisée par son campanile.

Liste des éléments préservés au titre de l'article L123-1-5-7 :

Patrimoine religieux	Eglise Saint-Vaast Eglise Saint-Bertulphe, Assonval Chapelle Notre-Dame-de-Foi ou des Victoires
Patrimoine agricole	Ferme du Valtencheux
Patrimoine industriel	Moulin Valembos Moulin Cocatrice et charfil
Patrimoine domestique	Maison, 8 place de Renty Maison, centre-bourg, place de Renty Maison, face château
Patrimoine civil	Mairie-Ecole Monument aux morts Gare, Rimeux-Gournay



RENTY		Fiche n° 1	
Nom/Localisation	EGLISE SAINT-VAAST , place		
Références cadastrales			
Intérêt/Description	<u>Intérêt architectural</u> : Église de style gothique composée d'un chœur et d'une nef en pierre du XVIIIe siècle, et d'une tour en avant-corps du XIXe. Chapelle attenante au sud.		
Préconisations	Veiller à conserver : <ul style="list-style-type: none"> <input checked="" type="checkbox"/> Le style architectural <input checked="" type="checkbox"/> La volumétrie <input checked="" type="checkbox"/> Les matériaux <input checked="" type="checkbox"/> Les ouvertures La grotte de Lourdes peut être supprimée.		



RENTY		Fiche n° 2	
Nom/Localisation	MONUMENT AUX MORTS , place		
Références cadastrales			
Intérêt/Description	<p><u>Intérêt mémorial</u> : Monument commémoratif des victimes de la Grande Guerre, exécuté par le marbrier Léonce Alloy, implanté devant l'église, face à la place. Monument atypique sur le canton, présentant une statue du Poilu contre une stèle épigraphiée, le tout sur une maçonnerie à degré, flanqué à l'arrière de deux canons de 77 autrichiens.</p>		
Préconisations	<p>Veiller à conserver l'ensemble du bâti :</p> <ul style="list-style-type: none"> <input checked="" type="checkbox"/> Le style <input checked="" type="checkbox"/> L'implantation 		



RENTY		Fiche n° 3	
Nom/Localisation	EGLISE SAINT-BERTULPHE , Assonval		
Références cadastrales			
Intérêt/Description	<u>Intérêt architectural</u> : Petite église annexe bâtie aux XVIIIe et XIXe siècle, composée d'un chœur et d'une nef en pierre dont les contreforts ont été réparés en brique. Le pignon occidental de la nef est surmonté d'un clocheton en charpente et ardoise, et présente un portail de style néoclassique de 1750.		
Préconisations	Veiller à conserver : <input checked="" type="checkbox"/> Le style architectural <input checked="" type="checkbox"/> L'implantation		



RENTY		Fiche n° 4	
Nom/Localisation	CHAPELLE NOTRE-DAME-DE-FOI OU DES VICTOIRES, Le Corroy		
Références cadastrales			
Intérêt/Description	<u>Intérêt architectural</u> : Chapelle bâtie en 1721, cédée à la commune fin XXe et restaurée. On y observe des restes de voûte en croisée d'ogives. Elle fut longtemps l'objet d'un pèlerinage.		
Préconisations	Veiller à conserver : <ul style="list-style-type: none"> <input checked="" type="checkbox"/> Le style architectural (voûte) <input checked="" type="checkbox"/> L'implantation <input checked="" type="checkbox"/> La volumétrie 		



RENTY		Fiche n° 5	
Nom/Localisation	MOULIN VALEMBOIS , centre-bourg		
Références cadastrales			
Intérêt/Description	<u>Intérêt architectural</u> : Restauration réussie et conservation des mécanismes du moulin avec reprise d'activité économique (boulangerie), pédagogique, et touristique. Bâtiments en brique, roue, vannage, écuries, passage charretier couvert ouvrant sur la rue.		
Préconisations	Veiller à conserver : <ul style="list-style-type: none"> <input checked="" type="checkbox"/> La volumétrie <input checked="" type="checkbox"/> La roue, le vannage, et les mécanismes de bluterie <input checked="" type="checkbox"/> Les ouvertures <input checked="" type="checkbox"/> Le passage couvert sur rue 		



RENTY		Fiche n° 6	
Nom/Localisation	MOULIN COCATRICE ET CHARTIL,		
Références cadastrales			
Intérêt/Description	<p><u>Intérêt architectural</u> : Moulin édifié en brique au XIXe siècle, devenu corps d'habitation. Présence d'un des rares chartils conservés, qui a été racheté, démonté et remonté fin XXe siècle, il était auparavant au Vatencheux.</p>		
Préconisations	<p>Veiller à conserver :</p> <ul style="list-style-type: none"> <input checked="" type="checkbox"/> La volumétrie <input checked="" type="checkbox"/> Le vannage, les mécanismes intérieurs <input checked="" type="checkbox"/> Les ouvertures du logis <input checked="" type="checkbox"/> Le chartil 		



RENTY		Fiche n° 7	
Nom/Localisation	MAISON , 8 place de Renty		
Références cadastrales			
Intérêt/Description	<u>Intérêt historique et architectural</u> : Ancienne brasserie-malterie Lourdel en centre-bourg, qui a cessé de fonctionner en 1920. Le bâtiment a été rénové dans les années 1950, et compte deux niveaux et cinq travées percées d'ouvertures sous arc mitré en rez-de-chaussée.		
Préconisations	Veiller à conserver : <ul style="list-style-type: none"> <input checked="" type="checkbox"/> Le style architectural <input checked="" type="checkbox"/> Les encadrements des baies <input checked="" type="checkbox"/> La volumétrie 		



RENTY		Fiche n° 8	
Nom/Localisation	FERME , Valtencheux		
Références cadastrales			
Intérêt/Description	<p><u>Intérêt historique et architectural</u> : Important corps de ferme en brique et pierre essentiellement du XVIIe, situé sur un écart : logis sur deux niveaux et cinq travées à retour, long corps de dépendance en retour sur rue, alignant des lucarnes à capucine sur son toit et s'achevant par une tour carrée à toiture en pavillon. L'origine seigneuriale de cette exploitation est attestée. Le château fut reconverti en exploitation agricole au XVIIIe siècle.</p>		
Préconisations	<p>Veiller à conserver :</p> <ul style="list-style-type: none"> <input checked="" type="checkbox"/> Le style architectural <input checked="" type="checkbox"/> L'implantation des bâtiments <input checked="" type="checkbox"/> La volumétrie <input checked="" type="checkbox"/> Les matériaux 		



RENTY		Fiche n° 9	
Nom/Localisation	MAISON , place de Renty		
Références cadastrales			
Intérêt/Description	<u>Intérêt architectural</u> : Maison en brique de type fin XIXe, aux ouvertures cintrées réparties en sept travées, attenante au site de l'ancienne forteresse.		
Préconisations	Veiller à conserver : <ul style="list-style-type: none"> <input checked="" type="checkbox"/> Le style architectural <input checked="" type="checkbox"/> L'implantation des bâtiments <input checked="" type="checkbox"/> La volumétrie <input checked="" type="checkbox"/> Les matériaux 		



RENTY Fiche n° 10	
Nom/Localisation	MAIRIE-ECOLE , centre-bourg
Références cadastrales	
Intérêt/Description	<u>Intérêt architectural</u> : Mairie-école en brique typique des années 1880, appelée « palais de la République » à l'époque, avec une implantation en cour carrée. Modénatures en gouttes.
Préconisations	Veiller à conserver : <ul style="list-style-type: none"> <input checked="" type="checkbox"/> Le style architectural <input checked="" type="checkbox"/> L'implantation des bâtiments <input checked="" type="checkbox"/> La volumétrie <input checked="" type="checkbox"/> Les matériaux



RENTY		Fiche n° 11	
Nom/Localisation	GARE , Rimeux-Gournay		
Références cadastrales			
Intérêt/Description	<p><u>Intérêt architectural</u> : Gare typique des lignes d'intérêt local à la fin du XIXe siècle. La gare était située sur la ligne Anvin-Calais, qui fonctionna entre 1882 et 1955. La façade donnant sur un chemin en impasse a été repeinte et modifiée, mais depuis la route départementale, l'arrière et les pignons du bâtiment ont conservé leurs caractéristiques (faux pilastres, fenêtres cintrées, inscription « Rimeux-Gournay »).</p>		
Préconisations	<p>Veiller à conserver :</p> <p><input checked="" type="checkbox"/> Le style architectural</p> <p><input checked="" type="checkbox"/> La volumétrie</p> <p><input checked="" type="checkbox"/> Les ouvertures</p>		



RENTY		Fiche n° 12	
Nom/Localisation	MAISON , centre-bourg (face au château)		
Références cadastrales			
Intérêt/Description	<u>Intérêt architectural</u> : Maison bourgeoise à perron du début du XXe siècle, s'élevant sur deux niveaux et comprenant trois travées. Les fenêtres sont surmontées de motifs en guirlande de style néoclassique, et les angles marqués de faux pilastres à redents. La toiture en pavillon est encadrée de deux hautes cheminées. Une clôture mur et grille sur rue ouvre sur le jardin de façade.		
Préconisations	Veiller à conserver : <ul style="list-style-type: none"> <input checked="" type="checkbox"/> Le style architectural <input checked="" type="checkbox"/> La volumétrie <input checked="" type="checkbox"/> Les ouvertures et leurs motifs <input checked="" type="checkbox"/> Le principe de l'enclos sur rue 		



COMMUNE DE SAINT-MARTIN-D'HARDINGHEM**HISTORIQUE**

La commune appartenait au chapitre de Théroouanne dont l'évêque possédait une maison de plaisance au lieu dit « la cour de l'évêque ».

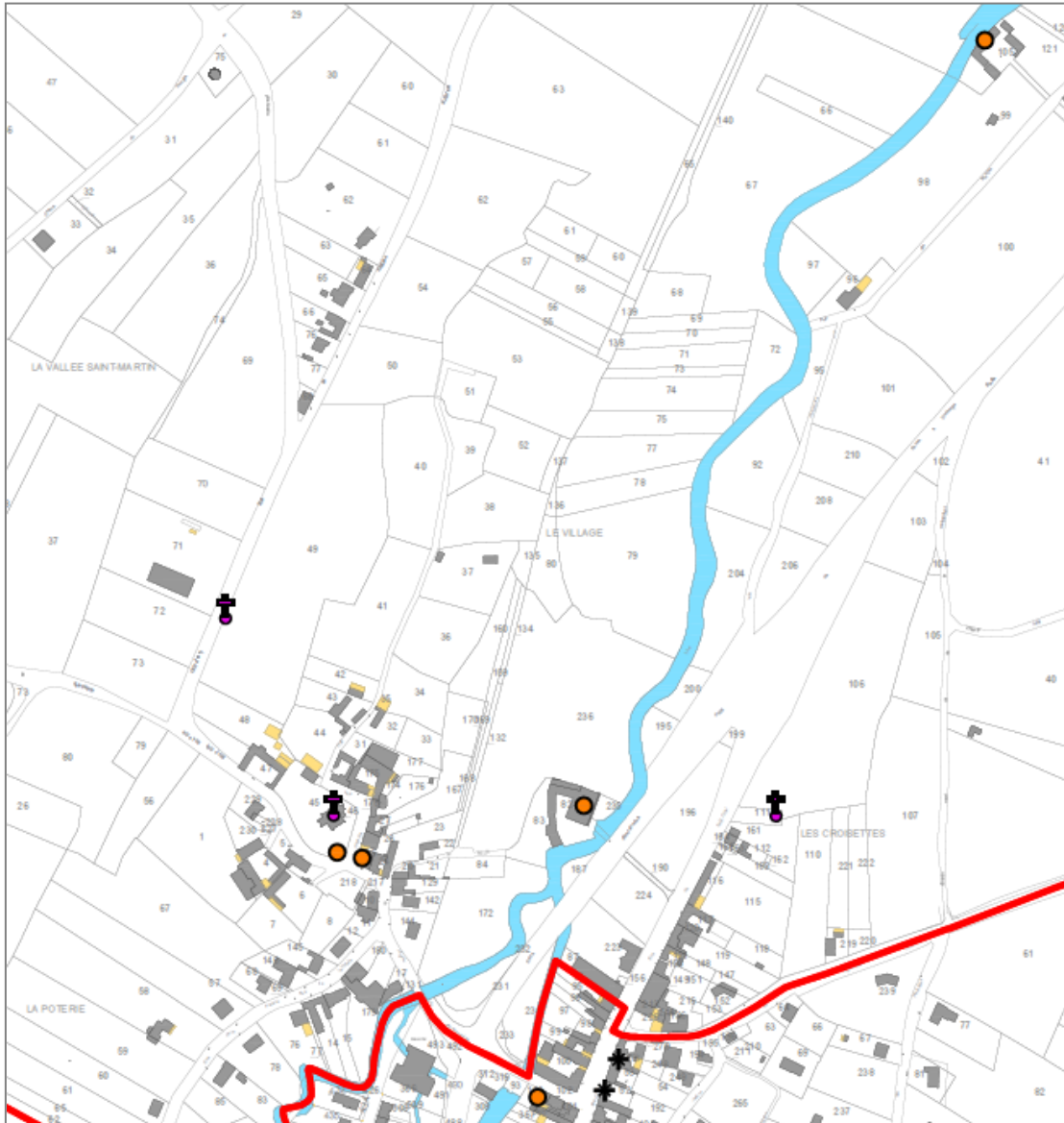
La commune conserve un patrimoine domestique de haute qualité. Le château d'Hervarre, dont la tour d'angle en pierre blanche remonte au 15^e siècle, fut reconstruit au 18^e et au 19^e siècle. Il est entouré d'un grand parc arboré. Notons également la présence de nombreuses maisons en torchis dotées de dépendances bardés de bois.

Deux moulins sont encore conservés le long de l'Aa.

La commune compte également une chapelle édifiée par l'architecte audomarois Gustave Vandenbergue.

Liste des éléments préservés au titre de l'article L123-1-5-7 :

Patrimoine religieux	Eglise Saint-Martin Chapelle Notre-Dame des Affligés Oratoire de la Vierge
Patrimoine agricole	Granges, Willametz Grange, rue du Marais
Patrimoine domestique	Château d'Hervarre Maison, 28 rue des Moulins Maison, Willametz Café de la Mairie
Patrimoine industriel	Moulin (Moulin Legrand), impasse du Moulin Moulin (Moulin Leconte), impasse du Moulin
Patrimoine naturel	Abreuvoir, rue du Marais
Patrimoine civil	Monument aux morts



ST-MARTIN- D'HARDINGHEM

Fiche n° 1

Nom/Localisation	CHATEAU D'HERVARRE , Hervarre
Références cadastrales	359
Intérêt/Description	<u>Intérêt architectural et paysager</u> : Château composé d'un corps de logis du XVIIe siècle à retour, en brique et pierre blanche (faux pilastres, chainage d'angle, encadrements). L'ensemble est couvert d'une toiture à la Mansart, à croupe sur le retour. Les brisis sont percés de lucarnes sous arc mitré. Ce logis a été accolé à une tour du XVe siècle, en pierre, coiffée en poivrière, unique vestige de l'ancienne bâtisse. Un bâtiment a été ajouté en pierre, avec toiture à la Mansart mais sur un niveau seulement, de l'autre côté de la tour, que l'on aperçoit depuis la route. Le bâti est inséré dans un cadre boisé, avec étang, pigeonnier (sans doute du XIXe).
Préconisations	<p>Veiller à conserver :</p> <ul style="list-style-type: none"> <input checked="" type="checkbox"/> Le style architectural <input checked="" type="checkbox"/> Le plan de masse <input checked="" type="checkbox"/> La volumétrie <input checked="" type="checkbox"/> Les ouvertures <input checked="" type="checkbox"/> Les matériaux <input checked="" type="checkbox"/> Le mur d'enceinte de l'entrée <input checked="" type="checkbox"/> Le parc, son étang, son pigeonnier



ST-MARTIN-
D'HARDINGHEM

Fiche n° 2

Nom/Localisation	MAISON , 28 rue des moulins, angle de la rue de la creuse
Références cadastrales	688
Intérêt/Description	<u>Intérêt architectural</u> : Maison récente ayant conservé sur rue un ancien mur en pierre blanche non daté se poursuivant en mur d'enceinte aussi en pierre blanche sur solin de brique (rénové) formant l'angle des deux rues. Elle est percée en façade de trois fenêtres et un oculus. Huisseries modernes.
Préconisations	<p>Veiller à conserver :</p> <p><input checked="" type="checkbox"/> Les matériaux</p> <p><input checked="" type="checkbox"/> Le mur d'enceinte</p> <p>Sous condition de pouvoir confirmer l'ancienneté de la pierre qui semble « comme neuve ».</p>



**ST-MARTIN-
D'HARDINGHEM****Fiche n° 3**

Nom/Localisation	MAISON , Willametz
Références cadastrales	
Intérêt/Description	<u>Intérêt architectural</u> : Fermette en torchis, long corps de bâtiment en rez-de-chaussée, percé de nombreuses fenêtres rénovées, au solin peint en noir. Seul l'arrière de la maison montre encore le torchis chaulé. La façade a été rénovée mais a conservé son volume et son style de fermette artésienne, si l'on excepte l'agrandissement des ouvertures.
P réconisations	Veiller à conserver : <input checked="" type="checkbox"/> La volumétrie <input checked="" type="checkbox"/> Le style architectural Pas d'exigence sur le maintien du torchis à l'arrière de la maison, des velux ayant été percés dans la toiture et la façade étant déjà refaite dans un style harmonieux.



**ST-MARTIN-
D'HARDINGHEM****Fiche n° 4**

Nom/Localisation	GRANGES , Willametz
Références cadastrales	
Intérêt/Description	<u>Intérêt architectural</u> : Ferme présentant une grande dépendance sur rue en brique et une autre en retour, en torchis brut, ayant conservé son coyau.
Préconisations	Veiller à conserver : <input checked="" type="checkbox"/> La volumétrie des deux dépendances <input checked="" type="checkbox"/> Les matériaux



ST-MARTIN- D'HARDINGHEM

Fiche n° 5

Nom/Localisation	MOULIN , impasse du moulin
Références cadastrales	361
Intérêt/Description	<u>Intérêt architectural</u> : Moulin érigé en brique au bord de l'Aa, déjà en activité en 1870, dit Moulin Foubert puis Moulin Legrand. Bâti en brique au milieu du XIXe siècle, percé de quelques ouvertures en plein cintre, il a conservé sa roue autrefois enfermée dans un caisson circulaire, et son vannage. La lucarne en chien assis a été ajoutée par la suite.
Préconisations	Veiller à conserver : <ul style="list-style-type: none"> <input checked="" type="checkbox"/> La volumétrie <input checked="" type="checkbox"/> Les matériaux <input checked="" type="checkbox"/> La roue <input checked="" type="checkbox"/> Le vannage



**ST-MARTIN-
D'HARDINGHEM****Fiche n° 6**

Nom/Localisation	MOULIN , impasse du moulin
Références cadastrales	362
Intérêt/Description	<u>Intérêt architectural</u> : Moulin érigé au XIXe siècle en brique et pierre au bord de l'Aa, dit Moulin Loy puis Moulin Leconte. Le moulin est bâti en rouge barre, doté de deux pignons en wambergue, percé d'ouvertures cintrées. De chaque côté sont accolés des bâtiments moins élevés en brique, sans intérêt particulier. Il a conservé sa roue et son vannage.
Préconisations	Veiller à conserver : <input checked="" type="checkbox"/> La volumétrie du moulin <input checked="" type="checkbox"/> Les matériaux <input checked="" type="checkbox"/> Les ouvertures <input checked="" type="checkbox"/> La roue <input checked="" type="checkbox"/> Le vannage



ST-MARTIN- D'HARDINGHEM


Fiche n° 7

Nom/Localisation	EGLISE SAINT-MARTIN , place
Références cadastrales	
Intérêt/Description	<u>Intérêt architectural</u> : Petite église en pierre voûtée du XVIe ou XVIIe siècle. Le clocher-porche du XVIIe siècle est assis sur une base du XIIIe, restaurée en brique au XIXe siècle. Nef de deux travées à laquelle sont accolées deux chapelles présentant au sud des pignons percés de fenêtres gothiques flamboyantes.
Préconisations	Veiller à conserver : <ul style="list-style-type: none"> <input checked="" type="checkbox"/> Le style architectural <input checked="" type="checkbox"/> La volumétrie <input checked="" type="checkbox"/> Les matériaux <div style="text-align: right;"><input checked="" type="checkbox"/> Les ouvertures</div>



**ST-MARTIN-
D'HARDINGHEM****Fiche n° 8**

Nom/Localisation	MONUMENT AUX MORTS , devant l'église
Références cadastrales	
Intérêt/Description	<u>Intérêt architectural</u> : monument érigé en 1922, rénové et modifié en 2004. Stèle en brique jaune épigraphiée sur une maçonnerie à degrés portant une statue du Poilu provenant de l'ancien monument aux morts, et de bacs à fleurs. L'ensemble est encadré d'une autre maçonnerie en brique rouge à trois degrés.
Préconisations	Veiller à conserver : <input checked="" type="checkbox"/> L'ensemble <input checked="" type="checkbox"/> L'implantation



ST-MARTIN- D'HARDINGHEM

Fiche n° 9

Nom/Localisation	CHAPELLE NOTRE-DAME-DES-AFFLIGES , route de Saint-Omer
Références cadastrales	
Intérêt/Description	<u>Intérêt architectural</u> : chapelle ouverte bâtie en pierre en 1945 sur les plans de l'architecte Gustave Vandenbergue. Percée d'un porche en plein cintre surmonté d'une niche à toiture en bâtière et en wambergue. Une statue de la Vierge à l'Enfant en pierre y est abritée. La chapelle est érigée sur une maçonnerie à deux volées d'escaliers, en pierre et brique. On accède à la chapelle par un mur en pierre surmonté d'une grille fixée aux pilastres.
Préconisations	Veiller à conserver : <input checked="" type="checkbox"/> L'ensemble <input checked="" type="checkbox"/> L'implantation



**ST-MARTIN-
D'HARDINGHEM****Fiche n° 10**

Nom/Localisation	ORATOIRE A LA VIERGE,
Références cadastrales	AI49
Intérêt/Description	<u>Intérêt architectural</u> : oratoire en pierre peint en crème et blanc, formant une potale creusée d'une niche, avec une icône de la Vierge aujourd'hui. Elle a perdu sa plaque et ses inscriptions.
Préconisations	Veiller à conserver : <input checked="" type="checkbox"/> La potale <input checked="" type="checkbox"/> L'implantation



**ST-MARTIN-
D'HARDINGHEM****Fiche n° 11**

Nom/Localisation	CAFE DE LA MAIRIE , place
Références cadastrales	AI25
Intérêt/Description	<u>Intérêt architectural</u> : commerce typique des années 1950 formant l'angle de deux rues, en cœur de village. Inscription dans le style 1950, façade sur rue gravillonnée et lucarne à deux baies.
Préconisations	Veiller à conserver : <input checked="" type="checkbox"/> L'implantation <input checked="" type="checkbox"/> Le style architectural




**ST-MARTIN-
D'HARDINGHEM****Fiche n° 12**

Nom/Localisation	GRANGE , rue du marais
Références cadastrales	AH47
Intérêt/Description	<u>Intérêt architectural</u> : grange en bardage alterné de brique dont le pignon sur rue présente un mur en rognons de silex à épis de brique latéraux.
Préconisations	C onserver : <input checked="" type="checkbox"/> L'implantation <input checked="" type="checkbox"/> Les matériaux du pignon



**ST-MARTIN-
D'HARDINGHEM****Fiche n° 13**

Nom/Localisation	ABREUVOIR , rue du marais
Références cadastrales	
Intérêt/Description	<u>Intérêt paysager</u> : abreuvoir naturel aménagé sur les bords de l'Aa dans un cadre boisé.
Préconisations	Veiller à conserver : <input checked="" type="checkbox"/> Les arbres <input checked="" type="checkbox"/> Le cavin



COMMUNE DE THIEMBRONNE**HISTORIQUE**

Thiembronne se caractérise par ses nombreux hameaux et par la qualité et la diversité de son patrimoine bâti.

L'occupation est ancienne, des prospections archéologiques ont révélé des monnaies et des tuiles romaines.

Le centre du village rassemble l'église dédiée à Saint-Pierre-aux-Liens, construite sur une butte, un flot avec la fontaine Saint-Pierre et une série de maisons traditionnelles en torchis dont l'ancien café Canut Cadet qui se distingue par ses deux niveaux d'élévation.

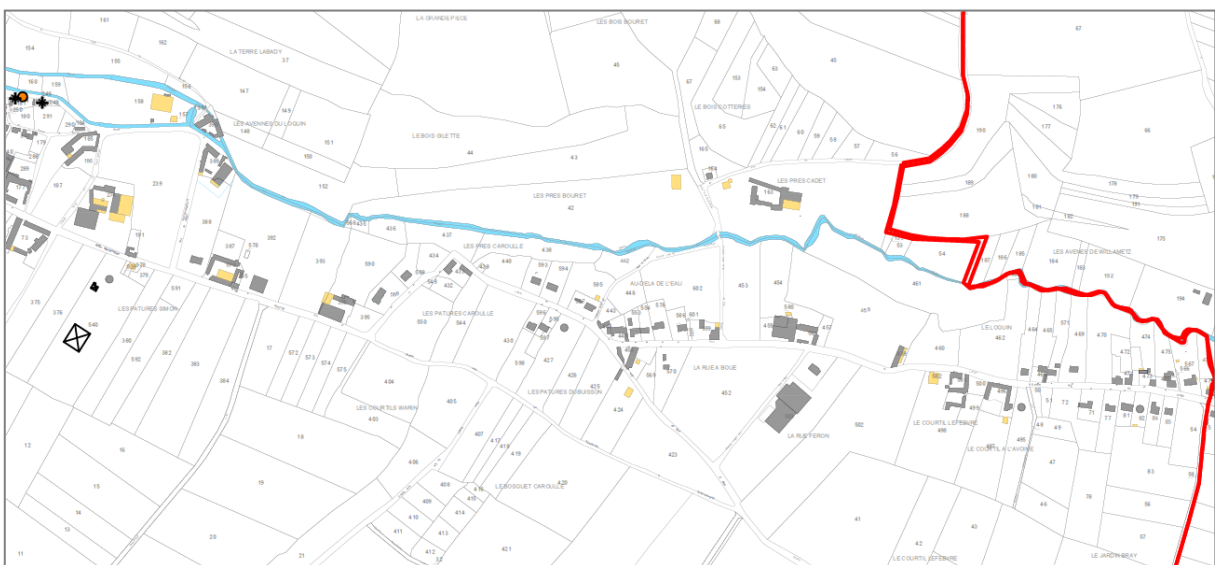
La commune dispose également de plusieurs maisons de maître et de châteaux (Gros Tison) élevés au 19^e siècle.

L'ancien prieuré du Val Restaut, dépendance de l'abbaye de Saint-André aux Bois, est implanté dès le 12^e siècle grâce à une donation du seigneur de Thiembronne.

Les bâtiments actuels datent du 18^e siècle.

Liste des éléments préservés au titre de l'article L123-1-5-7 :

Patrimoine religieux	Eglise Saint-Pierre-aux-Liens Chapelle Notre-Dame du Rosaire Chapelle Notre-Dame de Grace Chapelle Notre-Dame de Lourdes Chapelle Notre-Dame du Grand Retour Val Restaut, Ecuire
Patrimoine agricole	Fermette, 17 rue du Pont Gavelle
Patrimoine domestique	Maison, 7 rue du Marais Maison, 23 rue du Marais Four à pain, 9 rue du Marais Maison, 15 rue du Pont Gavelle Maison, 30 rue principale Maison, 31 rue principale Maison, 53 rue principale Maison, 34 route de Desvres Maison, chemin du gros tison Château du gros tison Maison, place
Patrimoine fortifié	Motte castrale, place Motte castrale, rue d'Ecuire
Patrimoine civil	Mairie-école Monument aux morts



THIEMBRONNE		Fiche n° 1					
Nom/Localisation	MAISON , 7 rue du marais						
Références cadastrales							
Intérêt/Description	<p><u>Intérêt architectural</u> : Maison alignant sur rue une façade en torchis chaulé au soubassement peint en noir simulant le goudron employé autrefois, percée de trois fenêtres alignées, rénovées, à six carreaux, et aux pignons couverts en clins. C'est une des dernières maisons en torchis conservées dans cette rue, d'autres ayant été dénaturées ou détruites fin XXe.</p>						
Préconisations	<p>Veiller à conserver :</p> <table border="0"> <tr> <td><input checked="" type="checkbox"/> Le style architectural</td> <td><input checked="" type="checkbox"/> Les ouvertures</td> </tr> <tr> <td><input checked="" type="checkbox"/> La volumétrie</td> <td><input checked="" type="checkbox"/> Les matériaux (torchis, bois)</td> </tr> </table>			<input checked="" type="checkbox"/> Le style architectural	<input checked="" type="checkbox"/> Les ouvertures	<input checked="" type="checkbox"/> La volumétrie	<input checked="" type="checkbox"/> Les matériaux (torchis, bois)
<input checked="" type="checkbox"/> Le style architectural	<input checked="" type="checkbox"/> Les ouvertures						
<input checked="" type="checkbox"/> La volumétrie	<input checked="" type="checkbox"/> Les matériaux (torchis, bois)						



THIEMBRONNE		Fiche n° 2	
Nom/Localisation	MAISON , 23 rue du marais		
Références cadastrales			
Intérêt/Description	<p><u>Intérêt architectural</u> : Maison en L avec retour sur rue, en torchis chaulé au soubassement peint en noir simulant le goudron employé autrefois, aux ouvertures asymétriques à 4 ou 6 carreaux. Seul l'emploi de velux sur rue dénature le bâtiment. C'est une des dernières maisons en torchis conservées dans cette rue, d'autres ayant été dénaturées ou détruites fin XXe.</p>		
Préconisations	<p>Veiller à conserver :</p> <ul style="list-style-type: none"> <input checked="" type="checkbox"/> Le style architectural <input checked="" type="checkbox"/> La volumétrie <input checked="" type="checkbox"/> Les ouvertures sur rue et leurs huisseries (sauf velux) <input checked="" type="checkbox"/> Les matériaux 		



THIEMBRONNE		Fiche n° 3	
Nom/Localisation	FOUR À PAIN , 9 rue du marais		
Références cadastrales			
Intérêt/Description	<u>Petit patrimoine vernaculaire</u> : Ancienne maison en torchis aux huisseries refaites mais ayant conservé un four à pain extérieur, autrefois en torchis, aujourd'hui cimenté et peint en blanc, couvert d'une charpente et de tuiles. Il est accolé au mur aveugle du logis, donnant sur rue.		
Préconisations	Veiller à conserver : <input checked="" type="checkbox"/> Le four à pain <input checked="" type="checkbox"/> La volumétrie du logis		



THIEMBRONNE		Fiche n° 4	
Nom/Localisation	MAISON , 15 rue du Pont Gavelle		
Références cadastrales			
Intérêt/Description	<u>Intérêt architectural</u> : Maison en torchis implantée au bord de la Vilaine, aux toitures en croupe abaissée, au soubassement peint en rouge, percée de deux fenêtres et d'une porte donnant sur un pont.		
Préconisations	Veiller à conserver : <ul style="list-style-type: none"> <input checked="" type="checkbox"/> Le style architectural <input checked="" type="checkbox"/> La volumétrie <input checked="" type="checkbox"/> La toiture en croupe <input checked="" type="checkbox"/> Les ouvertures sur rue <input checked="" type="checkbox"/> Les matériaux 		



THIEMBRONNE		Fiche n° 5	
Nom/Localisation	FERMETTE , 17 rue du Pont Gavelle		
Références cadastrales			
Intérêt/Description	<p><u>Intérêt architectural</u>: Fermette à maison et dépendances en torchis et clins organisés en cour carrée, close d'un portail bois récent, implantée au bord de la Vilaine. Le bâtiment sur rue forme un L, le retour étant couvert en prolongement de la toiture en tuile à 4 pans du bâtiment. Lucarne en capucine sur le pignon nord.</p>		
Préconisations	<p>Veiller à conserver :</p> <ul style="list-style-type: none"> <input checked="" type="checkbox"/> Le style architectural <input checked="" type="checkbox"/> La volumétrie <input checked="" type="checkbox"/> Les ouvertures sur rue <input checked="" type="checkbox"/> Les matériaux 		



THIEMBRONNE		Fiche n° 6	
Nom/Localisation	MAISON , 30 rue principale		
Références cadastrales			
Intérêt/Description	<p><u>Intérêt architectural</u> : Maison bourgeoise bâtie fin XIXe siècle, en brique (angles, encadrement, modénatures à gouttes), alignant ses ouvertures sur cinq travées et deux niveaux séparés d'un cordon de briques peintes en blanc, couverte d'une toiture à quatre pans en ardoise, avec faitage en fer forgé et épis. Deux cheminées s'élèvent des pignons. Des velux ont été ajoutés au XXe siècle. Accès par un perron à deux volées d'escaliers. Le bâtiment est implanté en fond de cour avec placette et grille en fer forgé sur rue.</p>		
Préconisations	<p>Veiller à conserver :</p> <ul style="list-style-type: none"> <input checked="" type="checkbox"/> Le style architectural <input checked="" type="checkbox"/> La volumétrie <input checked="" type="checkbox"/> L'implantation en fond de cour <input checked="" type="checkbox"/> Les ouvertures sur rue (sauf velux) <ul style="list-style-type: none"> <input checked="" type="checkbox"/> Les matériaux <input checked="" type="checkbox"/> La configuration de la toiture (4 pans, emplacement des cheminées, faitage) 		



THIEMBRONNE		Fiche n° 7									
Nom/Localisation	MAISON , 31 rue principale										
Références cadastrales											
Intérêt/Description	<p><u>Intérêt architectural</u> : Maison bourgeoise bâtie fin XIXe siècle, en brique rouge, peinte en beige aux angles, encadrement, modénatures à gouttes, alignant ses ouvertures sur cinq travées et deux niveaux, la travée centrale étant encadrée de faux pilastres. La façade sur jardin présente sa travée centrale en avant-corps sur trois pans. Elle est couverte d'une toiture à en ardoise à la Mansart. Des lucarnes à fronton percent le brisis sur cour et sur jardin. Quatre cheminées s'élèvent des pignons. Le bâtiment est implanté en fond de cour avec grille en fer forgé sur rue, porté par des pilastres en brique à ressauts peints de façon à imiter le rouge barre.</p>										
Préconisations	<p>Veiller à conserver :</p> <table border="0"> <tr> <td><input checked="" type="checkbox"/> Le style architectural</td> <td><input checked="" type="checkbox"/> La toiture et ses lucarnes</td> </tr> <tr> <td><input checked="" type="checkbox"/> La volumétrie</td> <td><input checked="" type="checkbox"/> La configuration des cheminées</td> </tr> <tr> <td><input checked="" type="checkbox"/> L'implantation en fond de cour</td> <td><input checked="" type="checkbox"/> Les matériaux (pierre et brique)</td> </tr> <tr> <td><input checked="" type="checkbox"/> Les ouvertures sur cour et sur jardin</td> <td></td> </tr> </table>			<input checked="" type="checkbox"/> Le style architectural	<input checked="" type="checkbox"/> La toiture et ses lucarnes	<input checked="" type="checkbox"/> La volumétrie	<input checked="" type="checkbox"/> La configuration des cheminées	<input checked="" type="checkbox"/> L'implantation en fond de cour	<input checked="" type="checkbox"/> Les matériaux (pierre et brique)	<input checked="" type="checkbox"/> Les ouvertures sur cour et sur jardin	
<input checked="" type="checkbox"/> Le style architectural	<input checked="" type="checkbox"/> La toiture et ses lucarnes										
<input checked="" type="checkbox"/> La volumétrie	<input checked="" type="checkbox"/> La configuration des cheminées										
<input checked="" type="checkbox"/> L'implantation en fond de cour	<input checked="" type="checkbox"/> Les matériaux (pierre et brique)										
<input checked="" type="checkbox"/> Les ouvertures sur cour et sur jardin											



THIEMBRONNE		Fiche n° 8	
Nom/Localisation	MAISON , 53 rue principale		
Références cadastrales	376		
Intérêt/Description	<p><u>Intérêt architectural</u> : Maison en torchis sur rue, plus haute que le veut la tradition : ancienne grange convertie en habitation, avec un grand portail central à deux vantaux pleins, et une porte haute de grenier close d'un volet bois. Le torchis est isolé du sol par deux rangs de briques sur solin à rognons de silex. Les trois fenêtres et la porte ne sont pas d'origine. Le garage accolé en brique est sans intérêt.</p>		
Préconisations	<p>Veiller à conserver :</p> <ul style="list-style-type: none"> <input checked="" type="checkbox"/> La volumétrie <input checked="" type="checkbox"/> L'implantation en fond de cour <input checked="" type="checkbox"/> Les matériaux <p style="text-align: right;"><input checked="" type="checkbox"/> Les ouvertures sur rue identitaires de la grange (portail, ouverture du grenier)</p>		



THIEMBRONNE		Fiche n° 9	
Nom/Localisation	MAISON , 34 route de Desvres		
Références cadastrales	378		
Intérêt/Description	<p><u>Intérêt architectural</u> : Maison bourgeoise en pierre blanche, de style néoclassique, bâtie au XIXe siècle, alignant 18 ouvertures sur deux niveaux, sous une toiture à quatre pans coupée d'un frontispice en pierre sur sa travée centrale. Ecuries bâties en torchis sur solin de brique et percées de deux portes à deux vantaux superposés. Mur d'enceinte de la propriété, fermé sur rue de grilles en fer forgé. Parc arboré qui masque en grande partie le logis depuis la rue.</p>		
Préconisations	<p>Veiller à conserver :</p> <ul style="list-style-type: none"> <input checked="" type="checkbox"/> La volumétrie du corps de logis <input checked="" type="checkbox"/> L'implantation en fond de cour <input checked="" type="checkbox"/> Les ouvertures <input checked="" type="checkbox"/> Les matériaux (logis, écuries, mur d'enceinte, grille) 		



THIEMBRONNE		Fiche n° 10	
Nom/Localisation	MAIRIE-ECOLE , 34 route de Desvres		
Références cadastrales	C79		
Intérêt/Description	<p><u>Intérêt architectural</u> : Mairie-école bâtie fin XIXe siècle, en brique. Grand pavillon de cinq travées sur deux niveaux, aux encadrements, cordons et appuis de fenêtre, peints en blanc. Travée centrale encadrée de deux faux pilastres peints en blanc. Toiture à quatre pans couverte en tuile. Bâtiment en brique accolé derrière, sur un niveau unique.</p>		
Préconisations	<p>Veiller à conserver :</p> <ul style="list-style-type: none"> <input checked="" type="checkbox"/> La volumétrie <input checked="" type="checkbox"/> L'implantation en retrait de la rue <input checked="" type="checkbox"/> Les ouvertures <input checked="" type="checkbox"/> Le matériau (brique) 		



THIEMBRONNE		Fiche n° 11	
Nom/Localisation	MAISON , chemin du gros tison		
Références cadastrales	379		
Intérêt/Description	<p><u>Intérêt historique</u> : Ancienne école des filles bâtie fin XIXe siècle derrière l'église. Bâtie en brique, sur deux niveaux et trois travées percées de fenêtres sous linteau cintré, marquées de faux pilastres en brique et de cordons horizontaux en brique. Toiture à quatre pans.</p>		
Préconisations	<p>Veiller à conserver :</p> <p><input checked="" type="checkbox"/> La volumétrie</p> <p><input checked="" type="checkbox"/> Les ouvertures</p> <p><input checked="" type="checkbox"/> Le matériau (brique)</p>		



THIEMBRONNE		Fiche n° 12	
Nom/Localisation	CHATEAU DU GROS TISON , chemin du gros tison		
Références cadastrales	380		
Intérêt/Description	<p><u>Intérêt architectural et historique</u> : Château reconstruit à l'emplacement d'un ancien château seigneurial. Bâti fin XIXe siècle en brique et pierre blanche (chaînage d'angle, encadrements, corniches et cordons, balustrade), avec deux étages carrés et un sous comble. Le corps de logis présente (côté église) 12 ouvertures sur deux niveaux. Côté bois, la travée centrale est en avant-corps et à trois pans, surmontée d'un frontispice mitré et d'une lucarne en oculus sur sa toiture en croupe. De part et d'autre devaient s'aligner trois fenêtres sur chaque niveau mais à droite la configuration d'origine a disparu (une fenêtre par niveau). Au corps de logis s'ajoute une tourelle engagée sur trois niveaux, le troisième en encorbellement, coiffée d'une flèche octogonale en charpente et ardoise à embase carrée. Une niche et des lucarnes percent le brisis de la toiture à la Mansart, à grand développement.</p>		
Préconisations	<p>Veiller à conserver :</p> <ul style="list-style-type: none"> <input checked="" type="checkbox"/> La volumétrie du logis, des dépendances et des toitures <input checked="" type="checkbox"/> Les ouvertures (fenêtres, lucarnes et niche) <input checked="" type="checkbox"/> Les matériaux (brique et pierre) 		



THIEMBRONNE		Fiche n° 13	
Nom/Localisation	MAISON , place		
Références cadastrales	381		
Intérêt/Description	<p><u>Intérêt architectural</u> : une des rares maisons en torchis à étage, couverte d'une toiture en charpente et tuile aujourd'hui. Elle a été rénovée en 2013 dans le cadre du programme Torchis engagé avec le Parc Naturel des Caps et Marais d'Opale et Campagnes Vivantes. La toiture portait la date de 1839 au début du XXe siècle.</p>		
Préconisations	<p>Veiller à conserver :</p> <p><input checked="" type="checkbox"/> La volumétrie</p> <p><input checked="" type="checkbox"/> Les ouvertures</p> <p><input checked="" type="checkbox"/> Les matériaux (torchis, tuile)</p>		



THIEMBRONNE		Fiche n° 14	
Nom/Localisation	MOTTE CASTRALE , place		
Références cadastrales			
Intérêt/Description	<u>Intérêt archéologique</u> : motte castrale sur laquelle est en partie bâtie la maison au fond de l'impasse de la place, qui domine en surplomb les pâtures descendant vers la rivière de la Vilaine au pont Gavelle. Vestige de l'ancien château détruit en 1595.		
Préconisations	Veiller à conserver : <input checked="" type="checkbox"/> La motte Pas d'arasement.		



THIEMBRONNE		Fiche n° 15	
Nom/Localisation	EGLISE SAINT-PIERRE-ES-LIENS , place		
Références cadastrales			
Intérêt/Description	<p><u>Intérêt architectural</u> : une des rares églises entièrement rebâtie en pierre au XIXe siècle, de style homogène néogothique, composée d'une tour en avant-corps dont le clocher est inspiré de celui de Wismes, d'une nef à cinq travées et trois vaisseaux séparés par de grandes arcades en tiers-point surmontées d'une balustrade aveugle imitant en partie la nef de Fauquembergues, et d'un chœur à une travée et un chevet à trois pans. Seule la sacristie du XVIIe siècle a été conservée.</p>		
Préconisations	<p>Veiller à conserver :</p> <p><input checked="" type="checkbox"/> La volumétrie</p> <p><input checked="" type="checkbox"/> Le plan de masse</p> <p style="text-align: right;"><input checked="" type="checkbox"/> Les matériaux</p>		



THIEMBRONNE		Fiche n° 16			
Nom/Localisation	CHAPELLE NOTRE-DAME-DU-ROSAIRE , angle rue principale et rue du pont gavelle				
Références cadastrales					
Intérêt/Description	<u>Intérêt architectural</u> : chapelle de style néogothique bâtie en 1889, en pierre et brique. Porche à ébrasement voussuré en arc brisé, encadré de pilastres à gâbles et pinacles. Baies géminées de style gothique sur les faces latérales. Les arbres entourant la chapelle comme le veut la tradition ont été abattus.				
P réconisations	Veiller à conserver : <table style="width: 100%; border: none;"> <tr> <td style="width: 50%; vertical-align: top;"> <input checked="" type="checkbox"/> La volumétrie <input checked="" type="checkbox"/> Le style architectural </td> <td style="width: 50%; vertical-align: top;"> <input checked="" type="checkbox"/> Les matériaux (pierre et brique) <input checked="" type="checkbox"/> Les ouvertures </td> </tr> </table>			<input checked="" type="checkbox"/> La volumétrie <input checked="" type="checkbox"/> Le style architectural	<input checked="" type="checkbox"/> Les matériaux (pierre et brique) <input checked="" type="checkbox"/> Les ouvertures
<input checked="" type="checkbox"/> La volumétrie <input checked="" type="checkbox"/> Le style architectural	<input checked="" type="checkbox"/> Les matériaux (pierre et brique) <input checked="" type="checkbox"/> Les ouvertures				



THIEMBRONNE		Fiche n° 17	
Nom/Localisation	CHAPELLE NOTRE-DAME-DE-GRACE , à l'angle d'une ferme du Fay		
Références cadastrales			
Intérêt/Description	<p><u>Intérêt architectural</u> : chapelle de style néogothique bâtie en 1855 dans l'angle d'une ferme à cour carrée. Bâtie en brique, précédée d'un porche en pierre. Porche à ébrasement voussuré en arc brisé, sous frontispice mitré, encadré de pilastres portant des gâbles et pinacles. Le porche est voûté en croisé d'ogive retombant sur des culs-de-lampe sculptés. L'intérieur de la chapelle est voûté en cul-de-four, portant des arcs et culs-de-lampe sculptés également (dais et anges).</p>		
Préconisations	<p>Veiller à conserver :</p> <ul style="list-style-type: none"> <input checked="" type="checkbox"/> La volumétrie <input checked="" type="checkbox"/> Le style architectural <input checked="" type="checkbox"/> Les matériaux (pierre et brique) <input checked="" type="checkbox"/> Les culs-de-lampe et autres sculptures secondaires 		



THIEMBRONNE		Fiche n° 18	
Nom/Localisation	CHAPELLE NOTRE-DAME-DE-LOURDES		
Références cadastrales			
Intérêt/Description	<u>Intérêt architectural</u> : chapelle en pierre bâtie dans les années 1950 pour le retour des prisonniers de guerre. Exemple typique des chapelles d'après-guerre. Portail en arc mitré en façade, porte à tympan vitré. Trois croix surmontent le pignon et les faces latérales.		
Préconisations	Veiller à conserver : <ul style="list-style-type: none"> <input checked="" type="checkbox"/> La volumétrie <input checked="" type="checkbox"/> Le style architectural <input checked="" type="checkbox"/> Les matériaux <input checked="" type="checkbox"/> La porte en façade Veiller à conserver l'intégrité de cette chapelle qui se présente telle que bâtie vers 1950.		



THIEMBRONNE		Fiche n° 19	
Nom/Localisation	CHAPELLE NOTRE-DAME-DU-GRAND-RETOUR , rue d'Écuire		
Références cadastrales			
Intérêt/Description	<u>Intérêt architectural</u> : chapelle en brique du XXe siècle, la plus récente du canton, accolée à l'habitation. Étonnamment, aucun signe religieux n'indique au passant qu'il s'agit d'une chapelle.		
Préconisations	Veiller à conserver : <ul style="list-style-type: none"> <input checked="" type="checkbox"/> La volumétrie <input checked="" type="checkbox"/> L'implantation <input checked="" type="checkbox"/> Les matériaux <input checked="" type="checkbox"/> La porte en façade 		



THIEMBRONNE		Fiche n° 20	
Nom/Localisation	MONUMENT AUX MORTS , Place		
Références cadastrales			
Intérêt/Description	<p><u>Intérêt commémoratif</u> : monument aux morts érigé en 1920, il était à l'origine implanté devant le cimetière et encadré de chaînes. Il fut déplacé face sud de l'église. Socle posé sur une maçonnerie à 4 degrés encadrée de deux vases, portant une statue allongée du Poilu agonisant, placé devant la stèle de forme pyramidale épigraphiée et surmontée de la croix. Ensemble réalisé par la maison Dechamps de Fruges.</p>		
Préconisations	<p>Veiller à conserver :</p> <p><input checked="" type="checkbox"/> Le style <input checked="" type="checkbox"/> Les matériaux</p>		



THIEMBRONNE		Fiche n° 21	
Nom/Localisation	VAL RESTAUT , Écuire		
Références cadastrales			
Intérêt/Description	<p><u>Intérêt historique et paysager</u> : Faisanderie installée sur le site de l'ancien prieuré du Val Restaud fondé en 1178 et dépendant de l'abbaye Saint-André-au-Bois. Le site a conservé son bois au milieu duquel était implanté le prieuré, et un mur d'enceinte en silex qui a pu être élevé aux XVIIIe ou XIXe siècles.</p>		
Préconisations	<p>Veiller à conserver :</p> <p><input checked="" type="checkbox"/> Le boisement du site</p> <p><input checked="" type="checkbox"/> Le mur d'enceinte de l'entrée en silex</p>		



THIEMBRONNE		Fiche n° 22	
Nom/Localisation	MOTTE CASTRALE , rue d'Écuire, Les pâtures sèches		
Références cadastrales			
Intérêt/Description	<u>Intérêt archéologique</u> : Motte castrale boisée située au lieu-dit Les pâtures sèches à Écuire, vestiges d'un ancien château à motte des XIe-XIIe siècles.		
Préconisations	Veiller à conserver : <input checked="" type="checkbox"/> La motte Proscrire arasement et construction sur la motte.		

