Haut-Pays du Montreuillois
Communauté de Communes

PLAN LOCAL D'URBANISME INTERCOMMUNAL



COMMUNAUTÉ DE COMMUNES HAUT-PAYS DU MONTREUILLOIS

MODIFICATION SIMPLIFIÉE N°1

DOCUMENTS GRAPHIQUES

Cittànova

Sommaire

1. PRÉAMBULE 4

2. DOCUMENTS GRAPHIQUES 5

2.1. Fiches des bâtiments agricoles susceptibles de changer de destination ajoutés au règlement graphique du PLUi 5

2.2. Jardins protégés en U au titre du L.151-23 du CU 147

1. PRÉAMBULE

Le présent document est annexé à la demande d'avis conforme de l'autorité environnementale sur l'absence de nécessité de réaliser une évaluation environnementale dans le cadre de la modification simplifiée n°1 du PLUi.

La procédure de modification simplifiée n°1 du PLUi a pour objet de faire évoluer les points suivants :

- Les bâtiments susceptibles de changer de destination identifiés au règlement graphique ;
- Des dispositions du règlement écrit ;
- Des erreurs matérielles.

Le présent document matérialise la localisation des secteurs du territoire concernés par la procédure soumise à l'avis de l'autorité environnementale. Il se concentre sur les deux premiers types d'objets présentés ci-dessus, à savoir les objets qui concernent des secteurs précis :

- Les bâtiments susceptibles de changer de destination identifiés au règlement graphique.

Les éléments présentés sont issus de l'annexe 1, qui regroupe l'ensemble des modifications apportées au PLUi dans le cadre de la modification simplifiée n°1.

Ne sont pas traités dans la présente annexe 2 les points suivants, car ils concernent le territoire dans sa globalité :

- Modifier des dispositions du règlement écrit :
  - » L'identification de nouveaux bâtiments agricoles susceptibles de changer de destination ;
  - » Faciliter l'implantation des activités économiques en zone Ue et AUe ;
  - » Faciliter l'implantation d'annexes en zone U ;
  - » Assouplir le règlement sur les clôtures en zone agricole (A) ;
  - » Harmoniser les règles relatives aux extensions en zone agricole (A) ;
  - » Revoir les règles de constructibilité des annexes aux habitations existantes en zone agricole (A) et naturelle (N).

Ne sont également pas présentés les mises à jour du document qui n'ont pas d'incidence nouvelle sur l'environnement depuis l'élaboration du PLU et du fait de l'avancé du plan :

- Corriger des erreurs matérielles et supprimer des règles injustifiées.

Ces fiches précisent l'emplacement des nouveaux bâtiments agricoles susceptibles de changer de destination au titre de l'article L151-11 du Code de l'urbanisme, les parcelles associées, une image du/des bâtiments concernés et/ou de la desserte véhicule. Ci-dessous une légende des bâtiments pointés.

Légende :

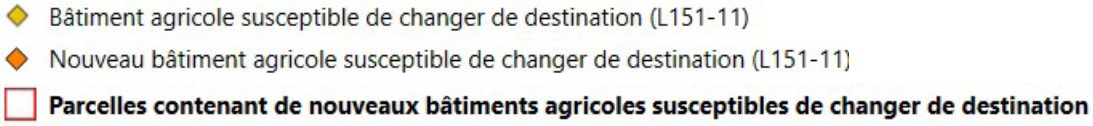

2. DOCUMENTS GRAPHIQUES

2.1. Fiches des bâtiments agricoles susceptibles de changer de destination ajoutés au règlement graphique du PLUi

BEUSSENT

Changement de destination

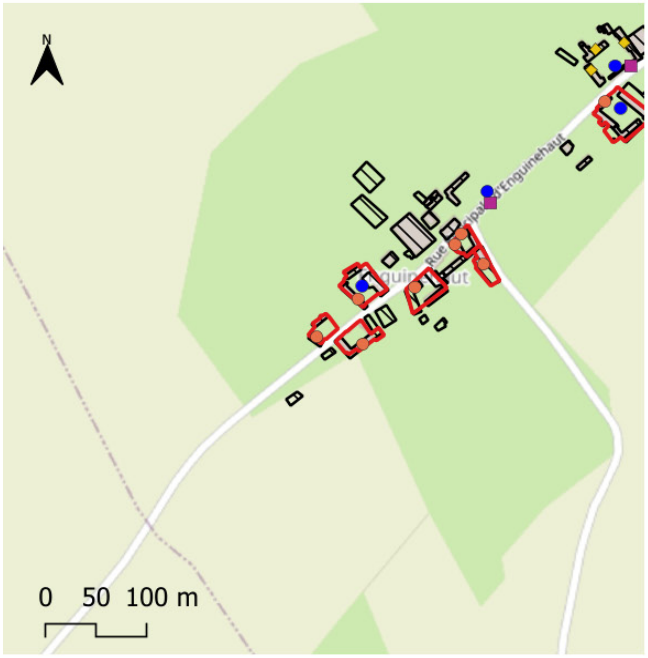

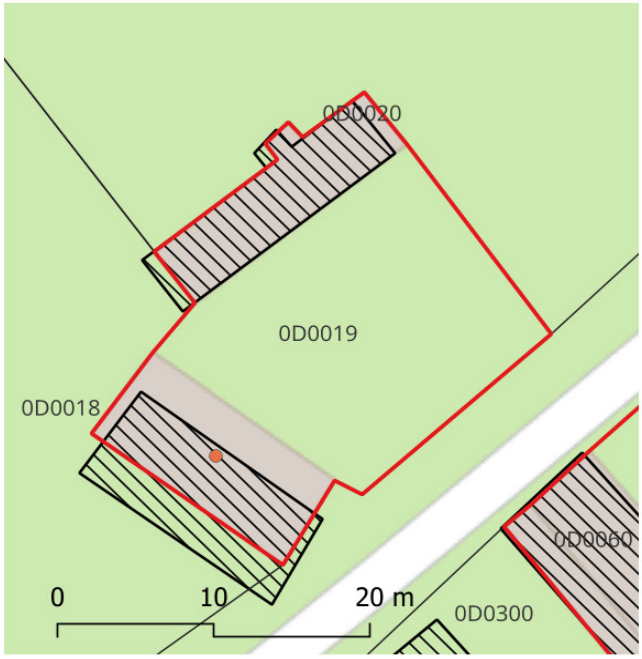





Commune : Beussent
Adresse : 1 Rue Principale d'Enguinehaut
Parcelle : Beussent0D0019
Superficie du/des bâtiments : 80 m²
Accès à l'électricité : OUI
Usage existant : Stockage
Destination potentielle : Ne sait pas

BEUSSENT

Changement de destination

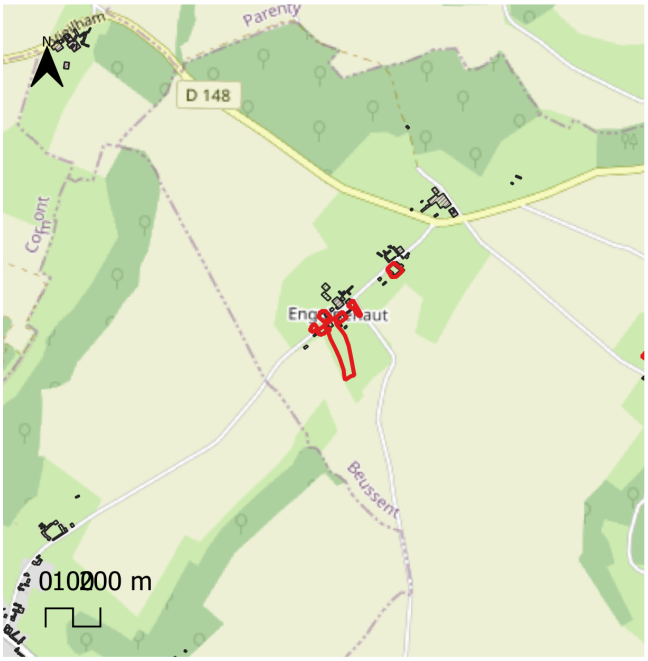

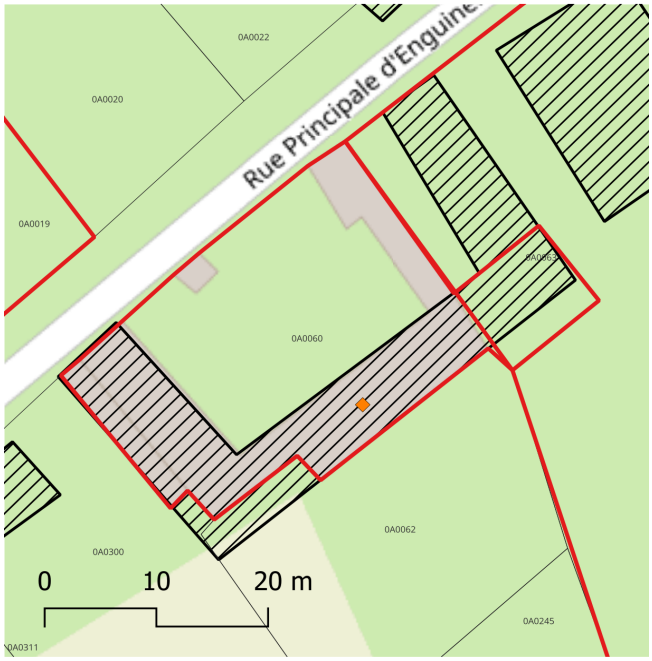





Destination potentielle : Ne sait pas

Commune : Beussent
Adresse : 2 Rue Principale d'Enguinehaut
Parcelle : Beussent0D0060 D0062 D0063
Superficie du/des bâtiments : 80 m²
Accès à l'électricité : OUI
Usage existant : Stockage
Destination potentielle : Ne sait pas

BEUSSENT

Changement de destination

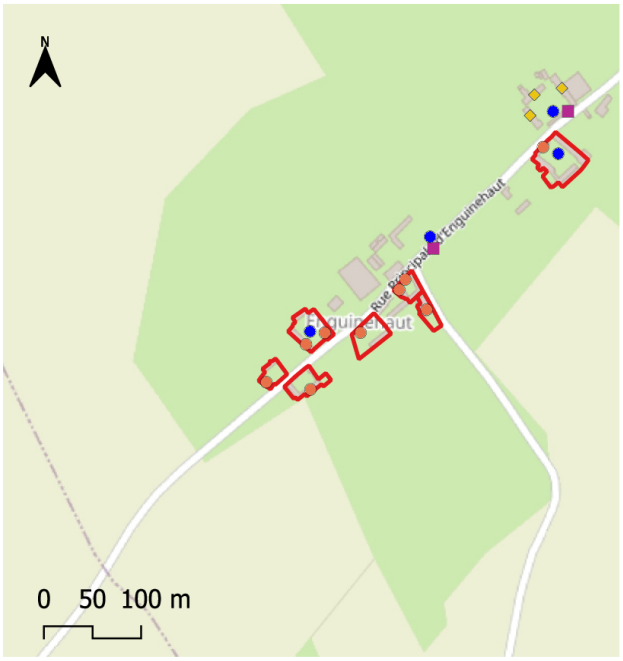

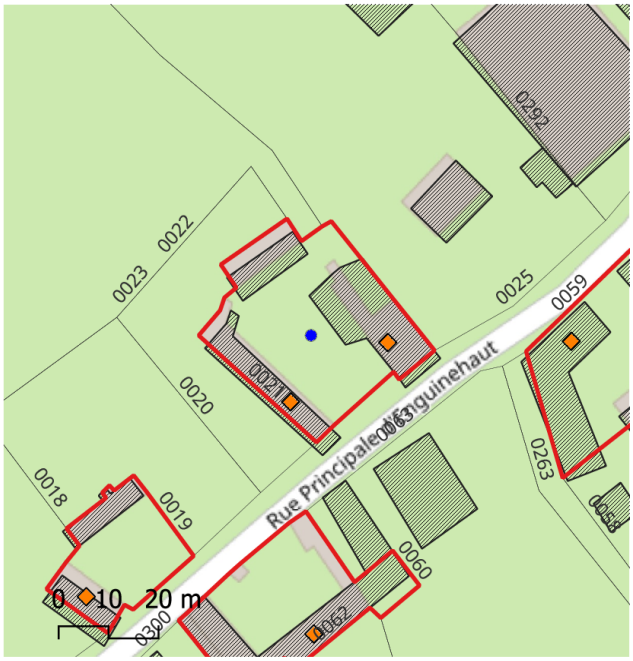

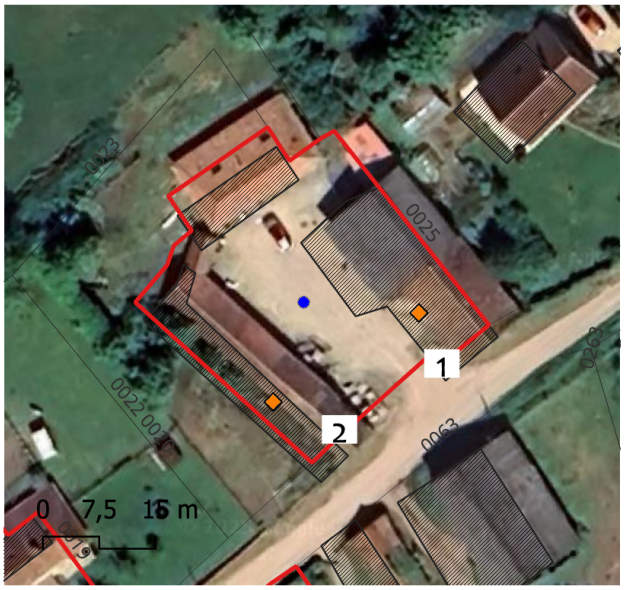


1



Commune : Beussent
Adresse : 3 Rue Principale d'Enguinehaut
Parcelle : Beussent0D0021
Superficie du/des bâtiments : 80 m²
Accès à l'électricité : OUI
Usage existant : Stockage
Destination potentielle : Ne sait pas

BEUSSENT

Changement de destination

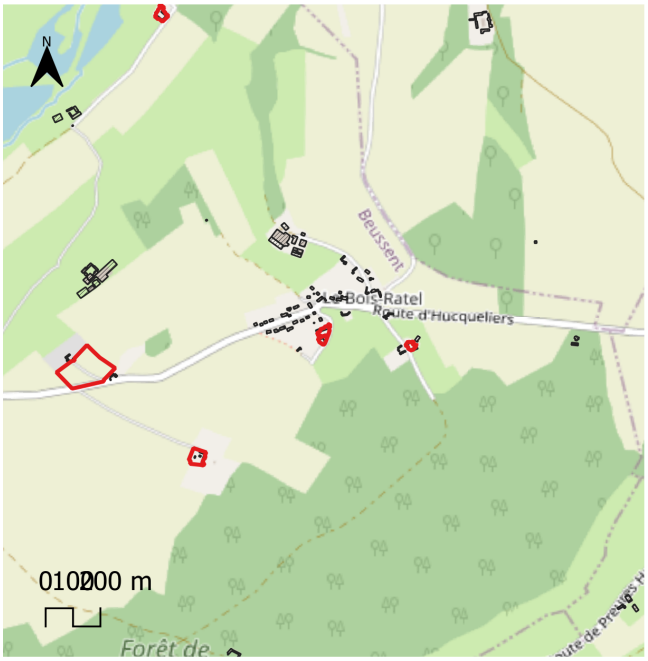









Commune : Beussent
Adresse : 6 Rue Neuve
Parcelle : Beussent0B0619
Superficie du/des bâtiments : 70 m² (1) et 60 m² (2)
Accès à l'électricité : OUI
Usage existant : Etable à vache/Ancienne Ecurie
Destination potentielle : Logement/Hébergement touristique

BEUSSENT

Changement de destination

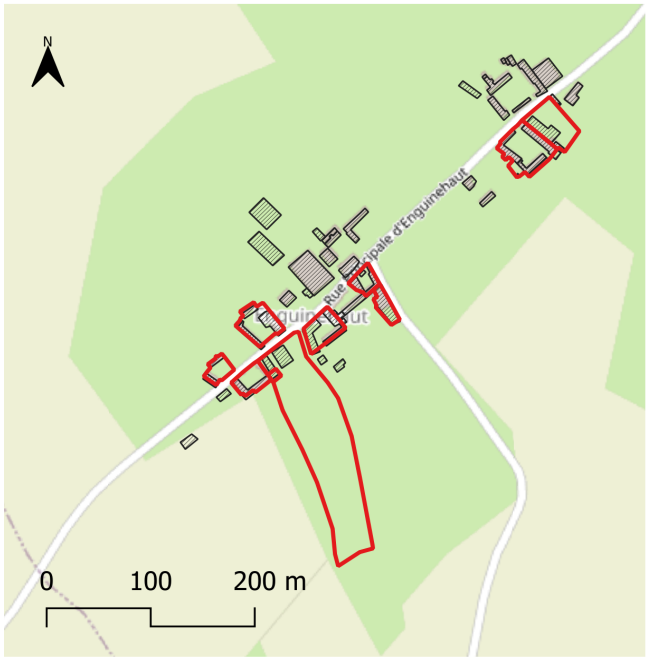

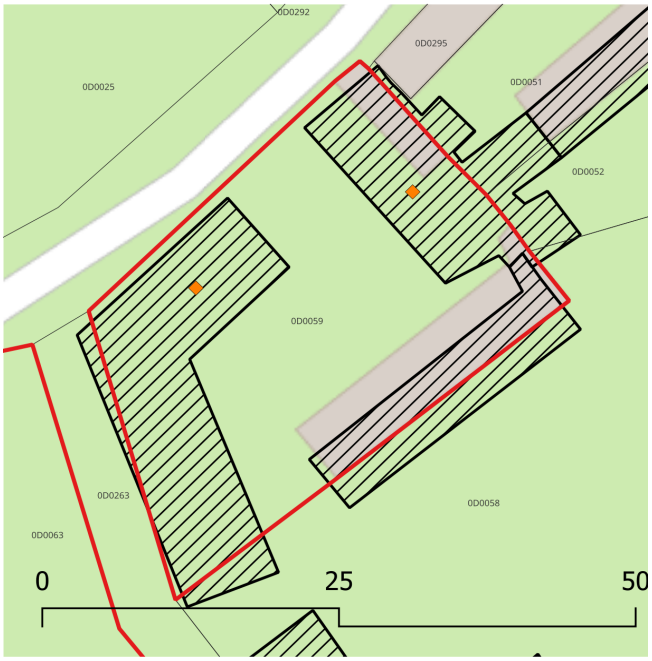







Commune : Beussent
Adresse : 6 Rue Principale d'Enguinehaut
Parcelle : Beussent0D0059
Superficie du/des bâtiments : 80 m²
Accès à l'électricité : OUI
Usage existant : Stockage
Destination potentielle : Ne sait pas

BEUSSENT

Changement de destination

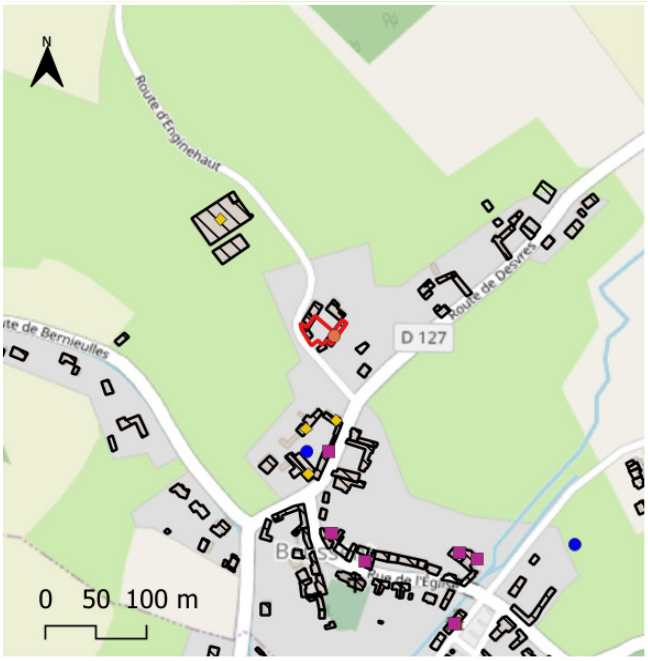

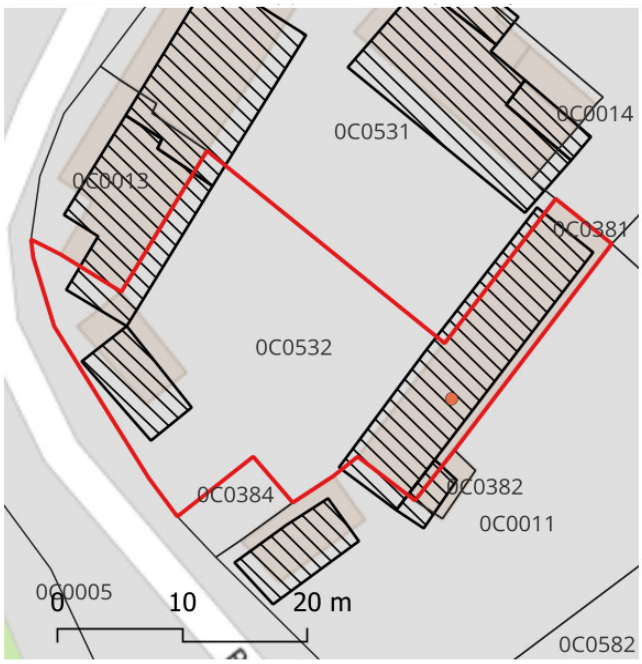





Commune : Beussent
Adresse : 8 Route d'Enguinehaut
Parcelle : Beussent0C0532
Superficie du/des bâtiments : 80 m²
Accès à l'électricité : OUI
Usage existant : Stockage
Destination potentielle : Ne sait pas

BEUSSENT

Changement de destination

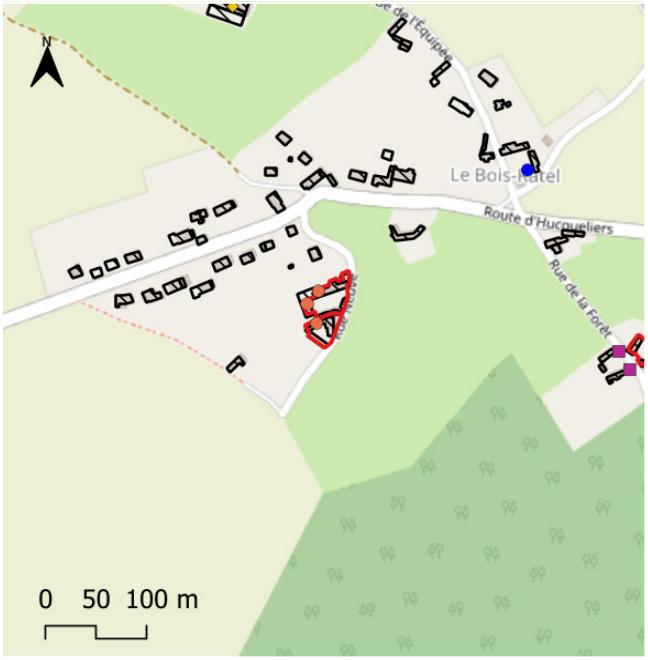

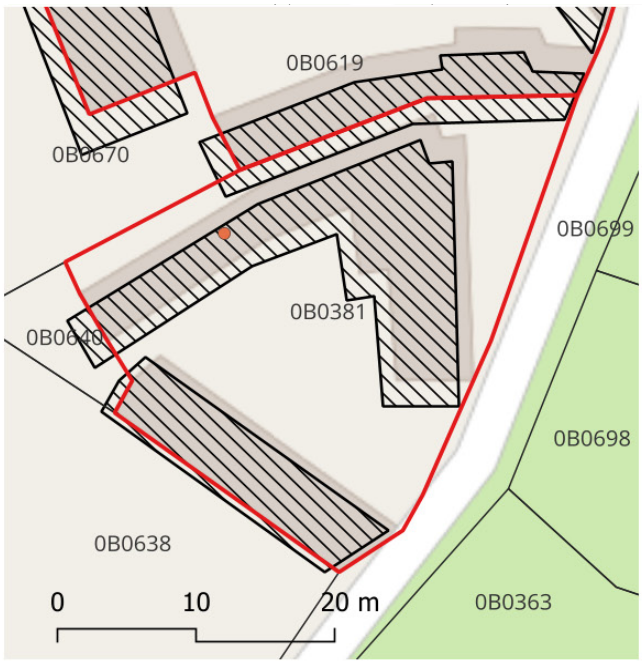





Commune : Beussent
Adresse : 8 Rue Neuve
Parcelle : Beussent0B0381
Superficie du/des bâtiments : 45 m²
Accès à l'électricité : OUI
Usage existant : Stockage bois
Destination potentielle : Ne sait pas

BEUSSENT

Changement de destination

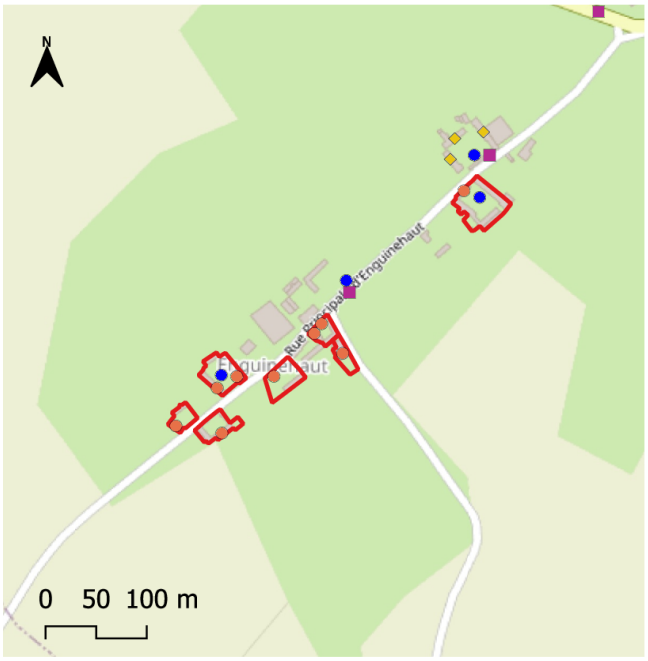

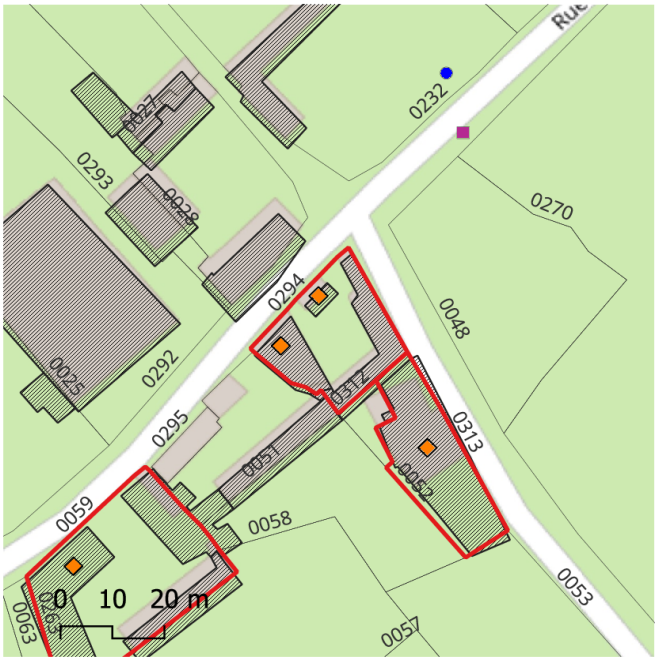







Commune : Beussent
Adresse : 10 Rue Principale d'Enguinehaut
Parcelle : 0D0294 0D0312 D0313
Superficie du/des bâtiments : non indiquée
Accès à l'électricité : OUI
Usage existant : Stoackage
Destination potentielle : Ne sait pas

BEUSSENT

Changement de destination

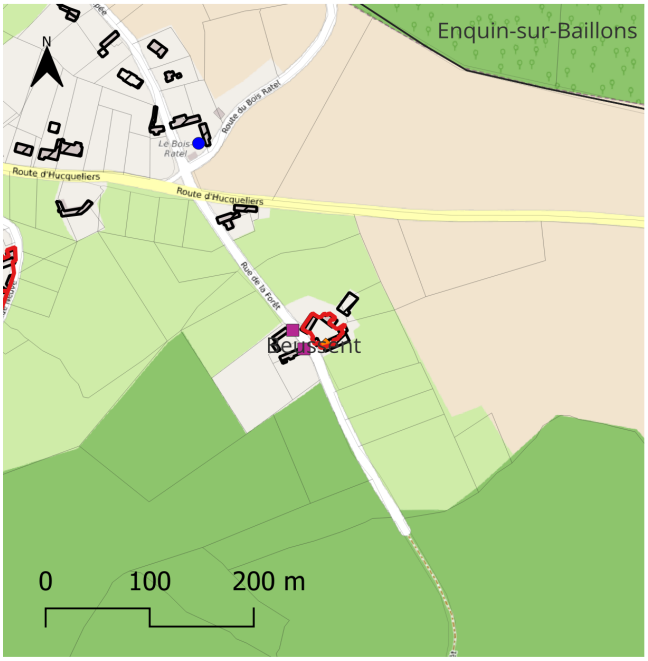

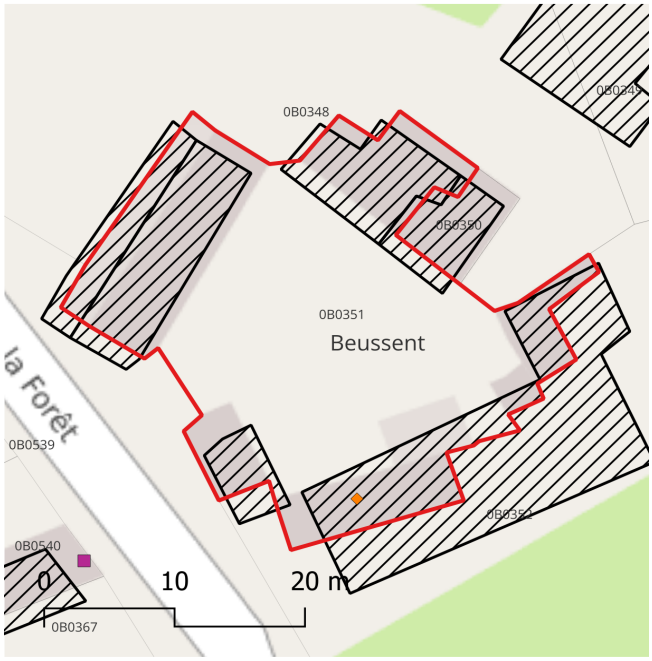





Commune : Beussent
Adresse : 11 Rue de la Forêt
Parcelle : 0B0351
Superficie du/des bâtiments : 100 m²
Accès à l'électricité : OUI
Usage existant : Stockage
Destination potentielle : Ne sait pas

BEUSSENT

Changement de destination

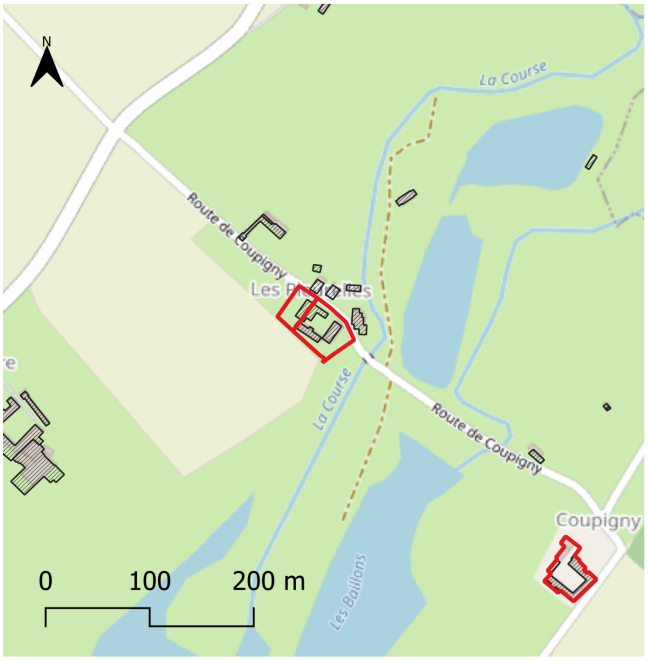



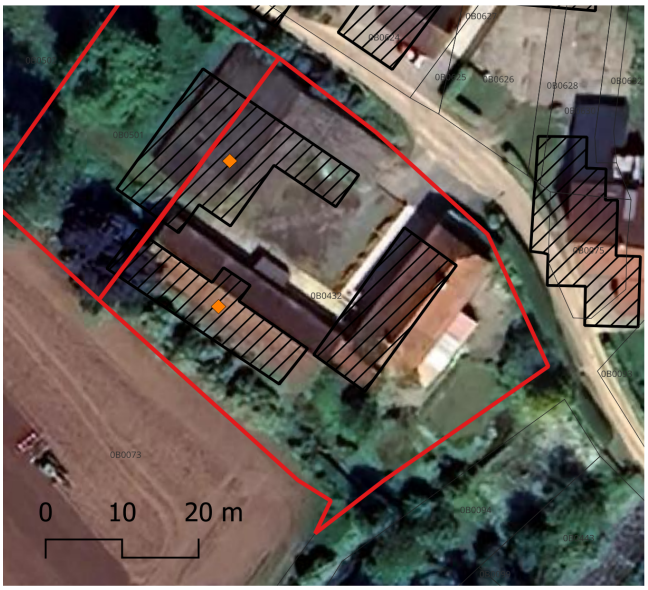



Commune : Beussent
Adresse : 16 Route de Coupigny
Parcelle : Beussent0B0432 B 0501
Superficie du/des bâtiments : 120 m²
Accès à l'électricité : OUI
Usage existant : Stockage
Destination potentielle : Ne sait pas

BEUSSENT

Changement de destination

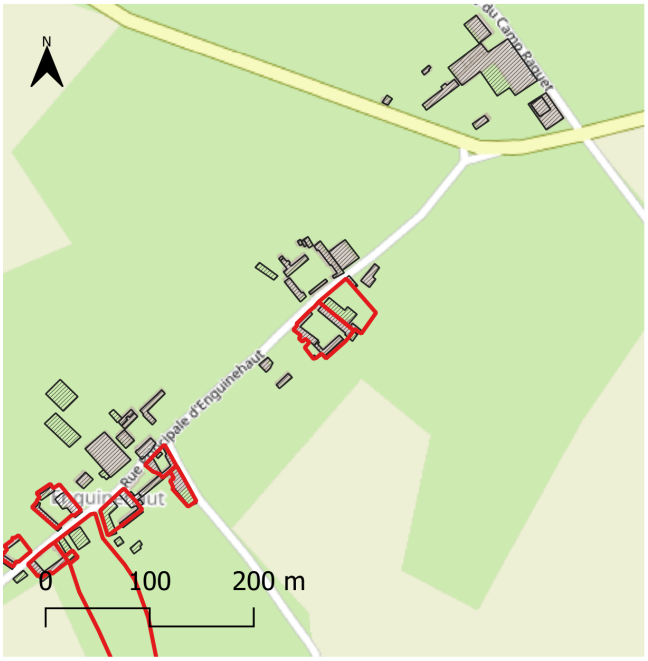



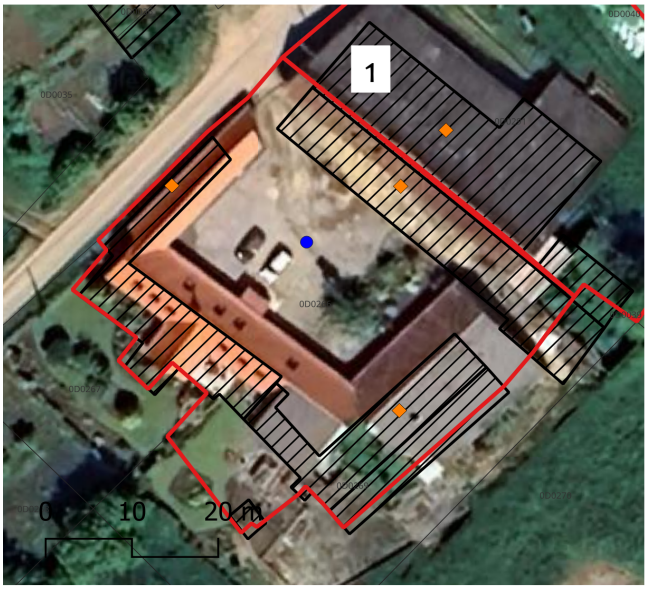



Commune : Beussent
Adresse : 20 Rue Principale d'Enguinehaut
Parcelle : Beussent0D0266 D 0291
Superficie du/des bâtiments : 80 m²
Accès à l'électricité : OUI
Usage existant : Stockage
Destination potentielle : Ne sait pas



BEUSSENT

Changement de destination

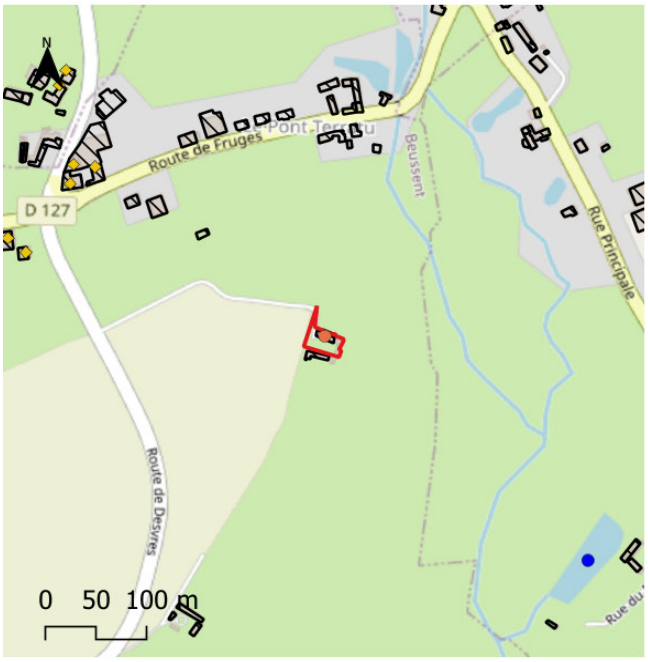

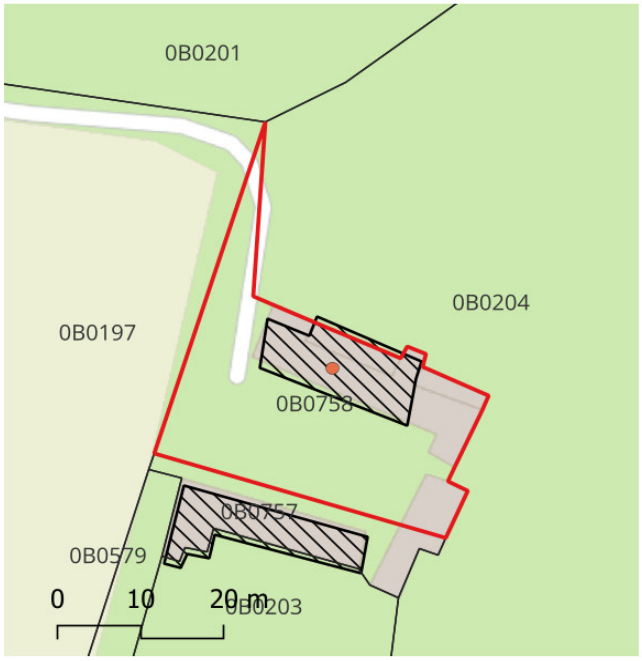

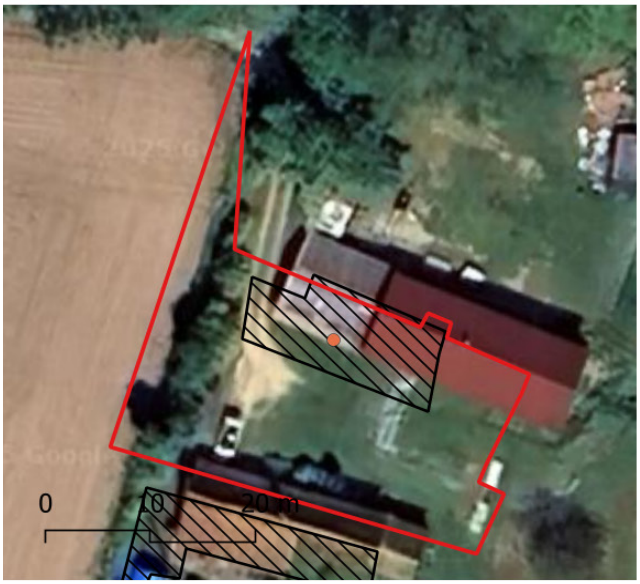



Commune : Beussent
Adresse : 30 Impasse du Pont Terratu
Parcelle : Beussent0B0758
Superficie du/des bâtiments : 120 m²
Accès à l'électricité : OUI
Usage existant : Stockage
Destination potentielle : Logement

BEUSSENT

Changement de destination



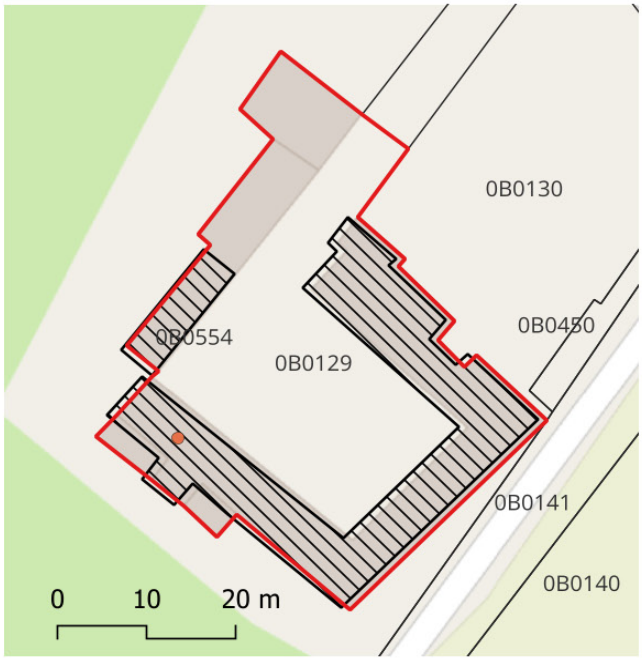





Commune : Beussent
Adresse : 32 Route de Coupigny
Parcelle : Beussent0B0129
Superficie du/des bâtiments : 100 m²
Accès à l'électricité : OUI
Usage existant : Stockage
Destination potentielle : Hébergement touristique

BEUSSENT

Changement de destination



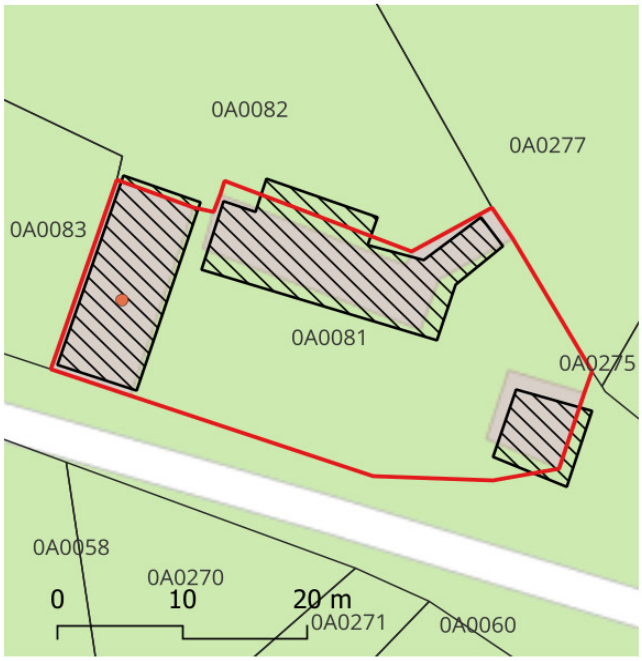





Commune : Beussent
Adresse : 41 Rue du Camp Raquet
Parcelle : BeussentoA0081
Superficie du/des bâtiments : 70 m²
Accès à l'électricité : OUI
Usage existant : Stockage bois
Destination potentielle : Ne sait pas

BEUSSENT

Changement de destination



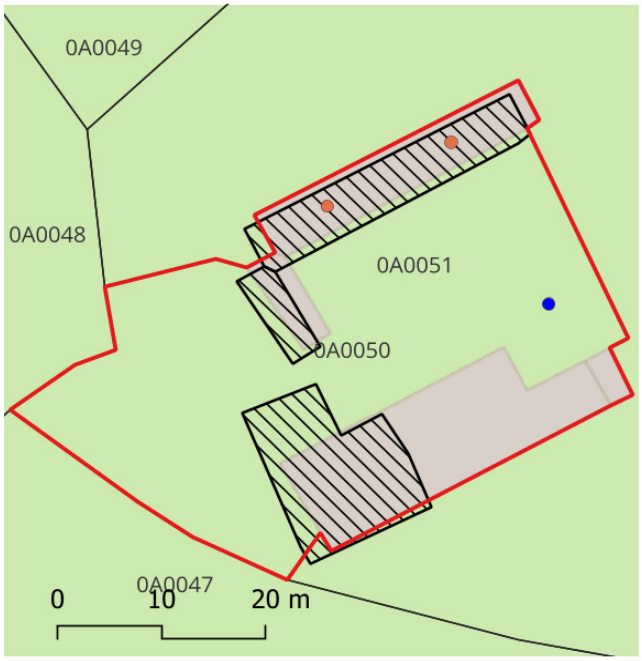





Commune : Beussent
Adresse : 68 Route des Hayes
Parcelle : Beussent0A0050
Superficie du/des bâtiments : 70 m²
Accès à l'électricité : OUI
Usage existant : Stockage
Destination potentielle : Ne sait pas

BEUSSENT

Changement de destination





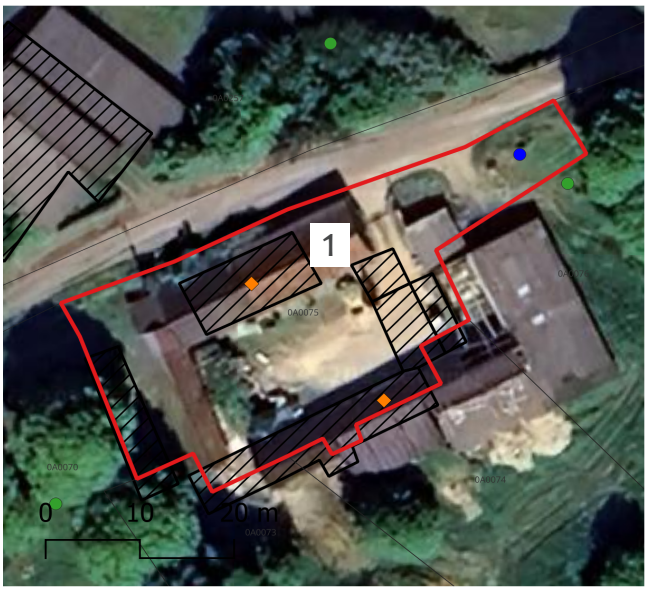



Commune : Beussent
Adresse : 70 Rue de Camp Raquet
Parcelle : Beussent0A0075
Superficie du/des bâtiments : 150 m²
Accès à l'électricité : OUI
Usage existant : Stockage
Destination potentielle : Local d'activité (électricien)

BEUSSENT

Changement de destination









Commune : Beussent
Adresse : 72 La Raiderie
Parcelle : Beussent0B0506 B 0784
Superficie du/des bâtiments : 60 m²
Accès à l'électricité : OUI
Usage existant : Stockage
Destination potentielle Ne sait pas

BEUSSENT

Changement de destination



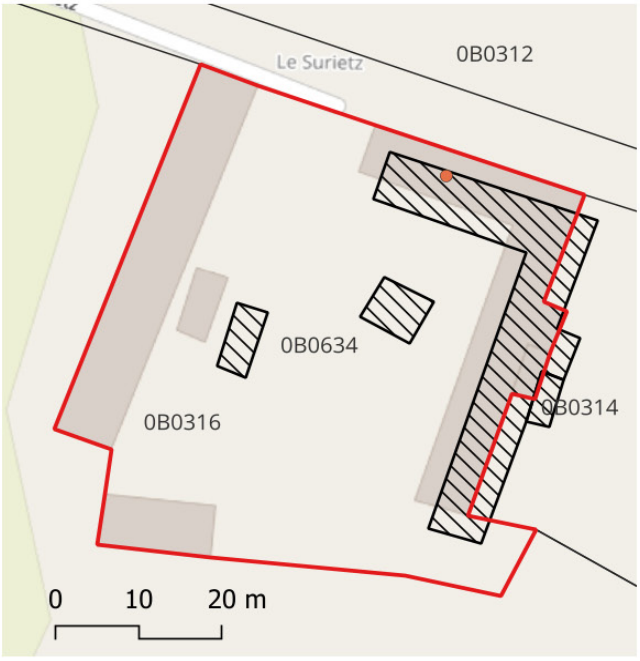





Commune : Beussent
Adresse : 80 Rue du Surietz
Parcelle : Beussent0B0634
Superficie du/des bâtiments : 100 m²
Accès à l'électricité : OUI
Usage existant : Non indiqué
Destination potentielle : Ne sait pas

BEUSSENT

Changement de destination

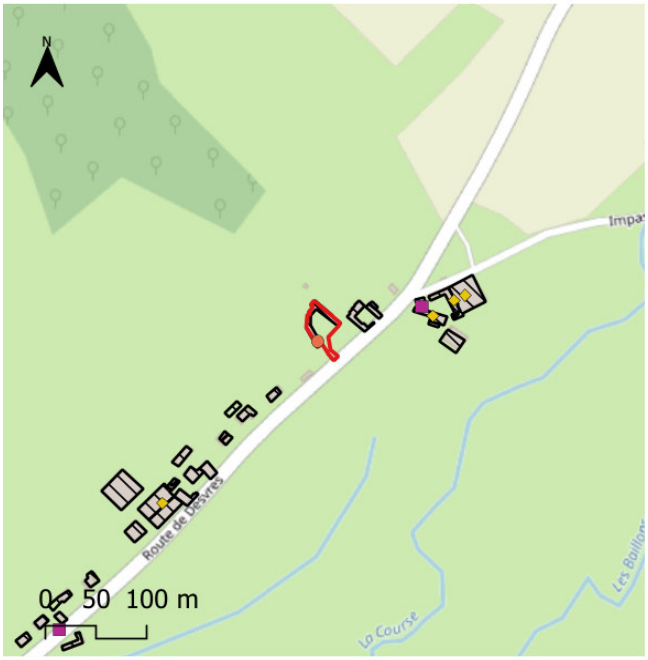

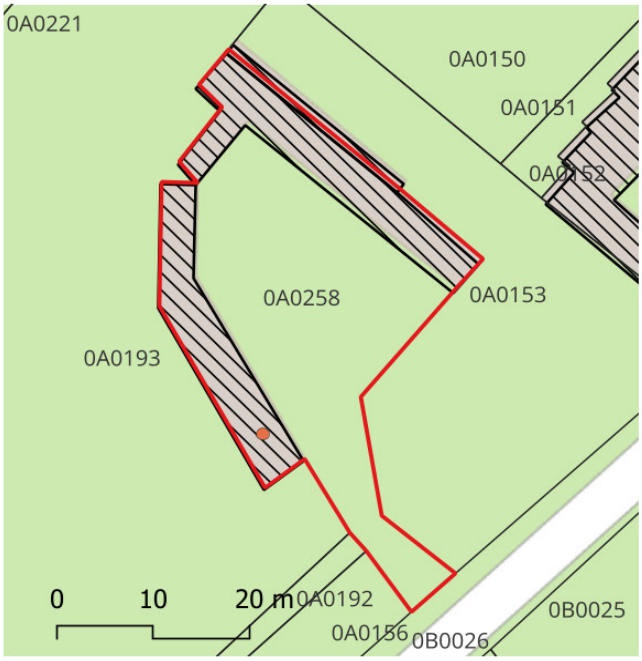





Commune : Beussent
Adresse : 123 Route de Desvres
Parcelle : BeussentOA0258
Superficie du/des bâtiments : 60 m²
Accès à l'électricité : OUI
Usage existant : Stockage
Destination potentielle : Ne sait pas

BEUSSENT

Changement de destination

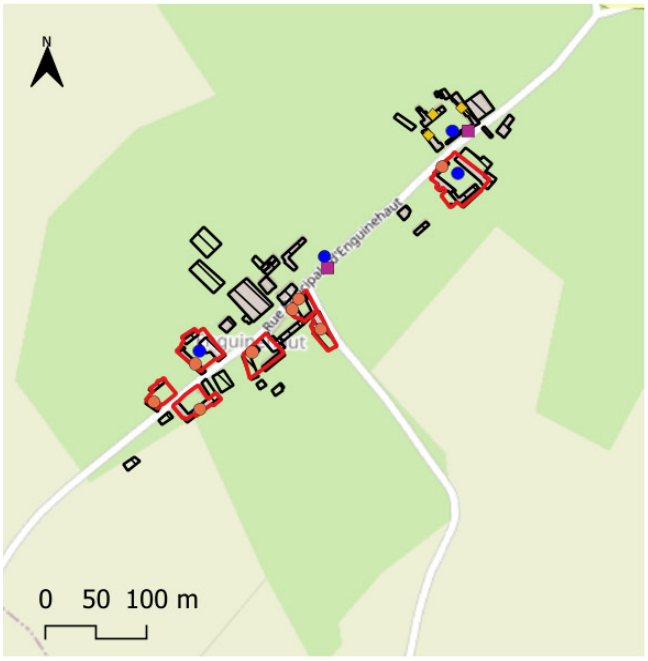

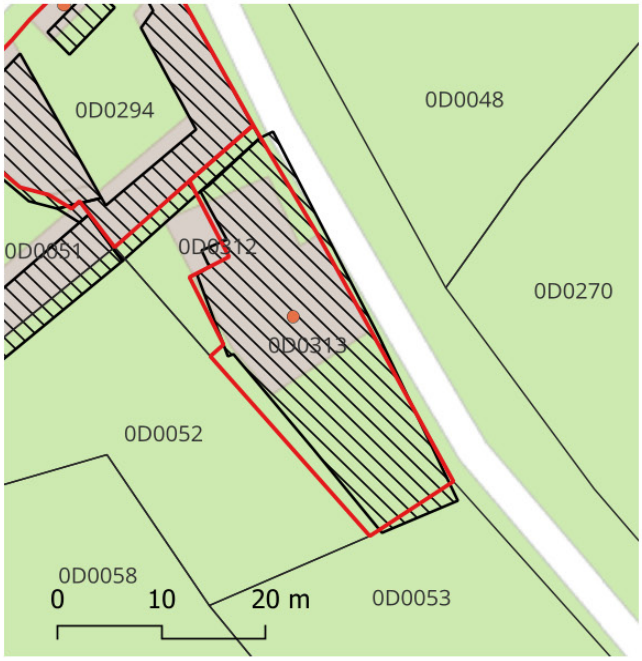





Commune : Beussent
Adresse : Route d'Enguinehaut
Parcelle : Beussent0D0313
Superficie du/des bâtiments : 300 m²
Accès à l'électricité : OUI
Usage existant : Stockage/Mobilhome
Destination potentielle : Logement

BEZINGHEM

Changement de destination

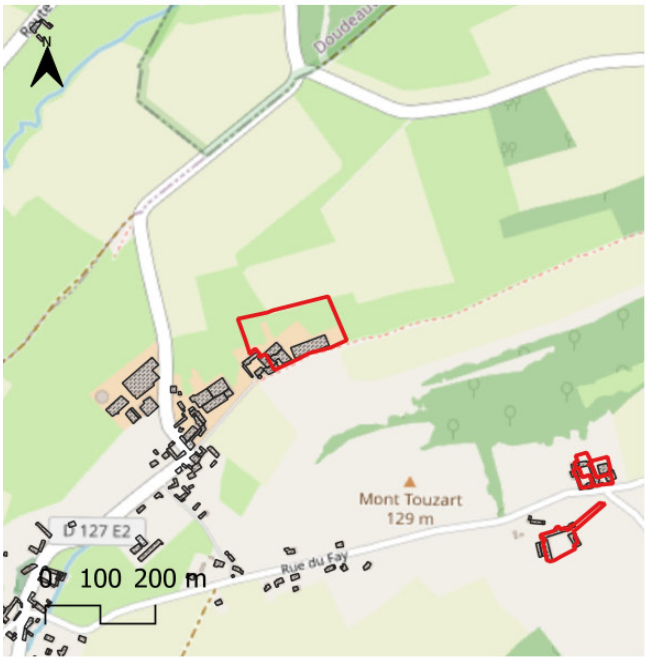

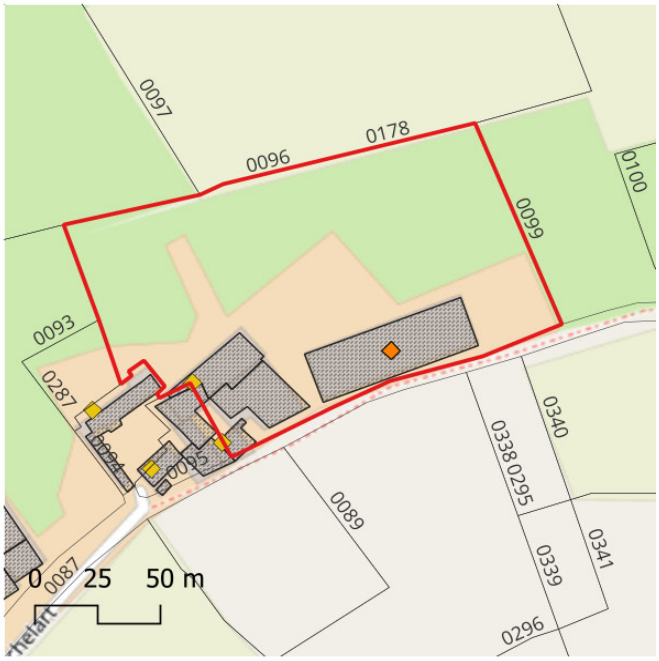

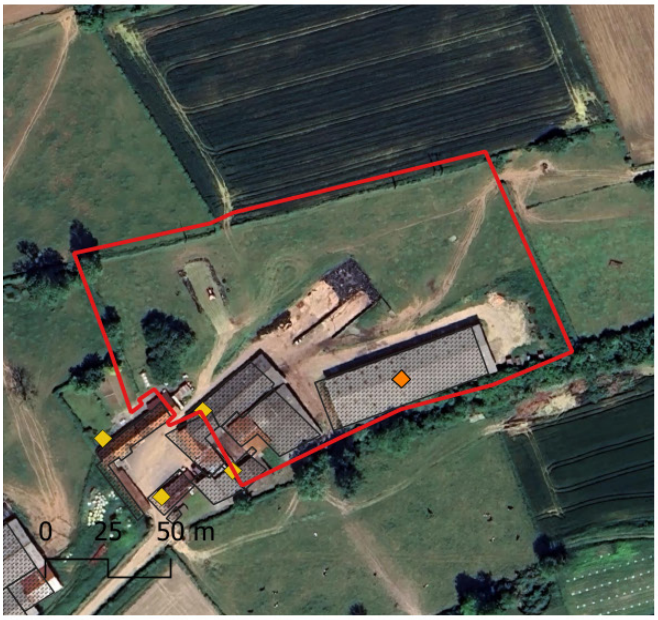



Commune : Bezinghem
Adresse : 65 rue du Puchelart
Parcelle : A0096
Superficie du/des bâtiments : 170 m²
Accès à l'électricité : Pas indiqué
Usage existant : Non indiqué
Destination potentielle : Ne sait pas

BEZINGHEM

Changement de destination

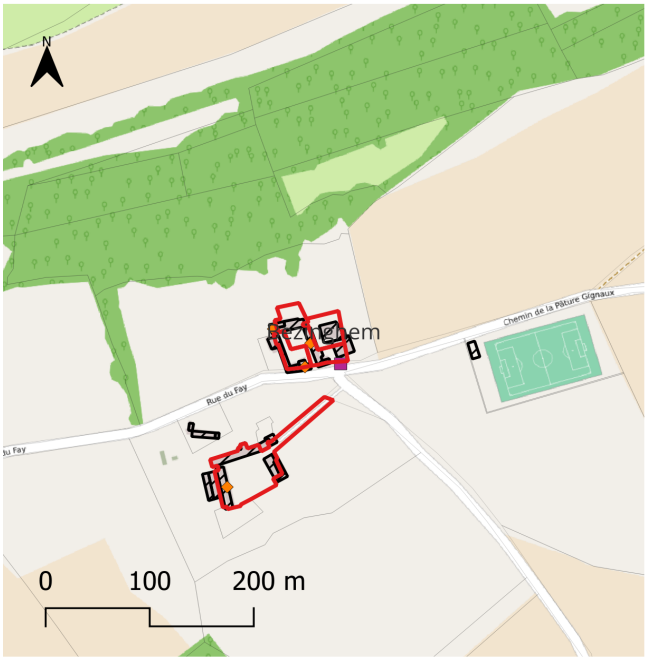



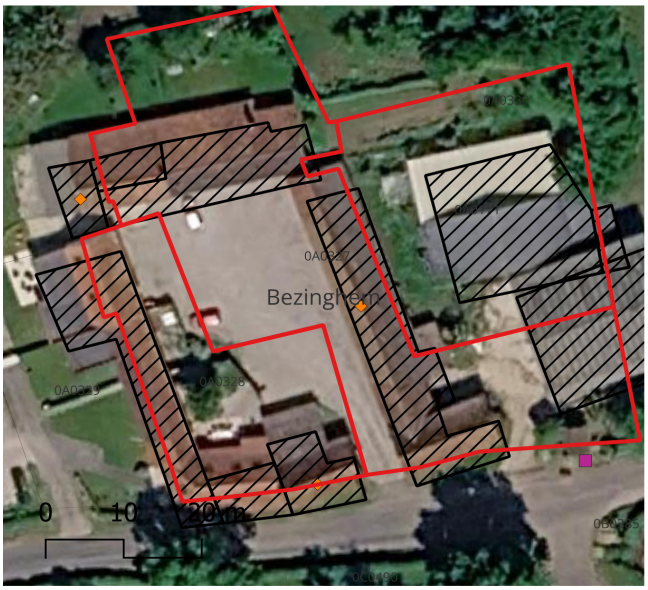



Commune : Bezinghem
Adresse : 112 Rue du Fay
Parcelle : 0A0327 0A0328 0A0329
Superficie du/des bâtiments : 100 m²
Accès à l'électricité : OUI
Usage existant : Stockage
Destination potentielle : Hébergement touristique

BEZINGHEM

Changement de destination

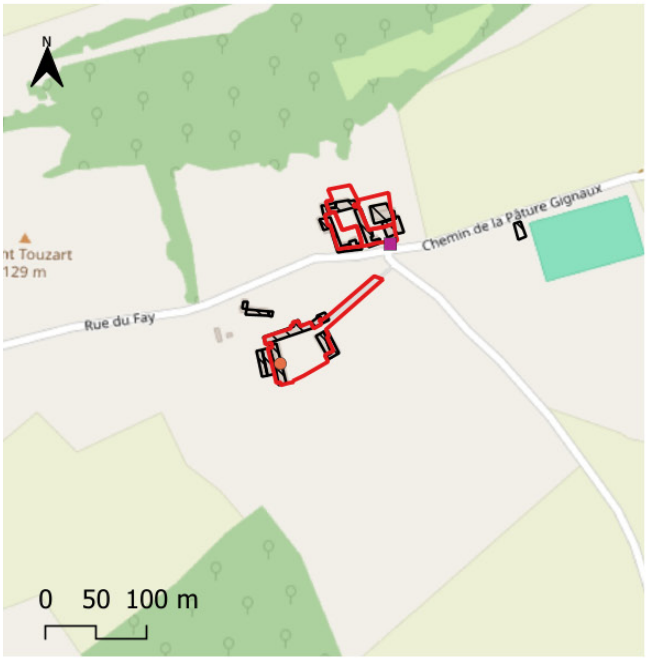

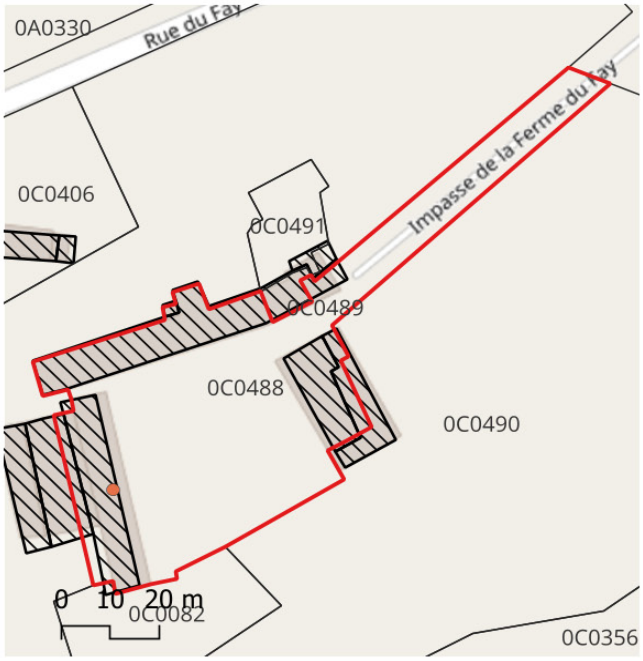

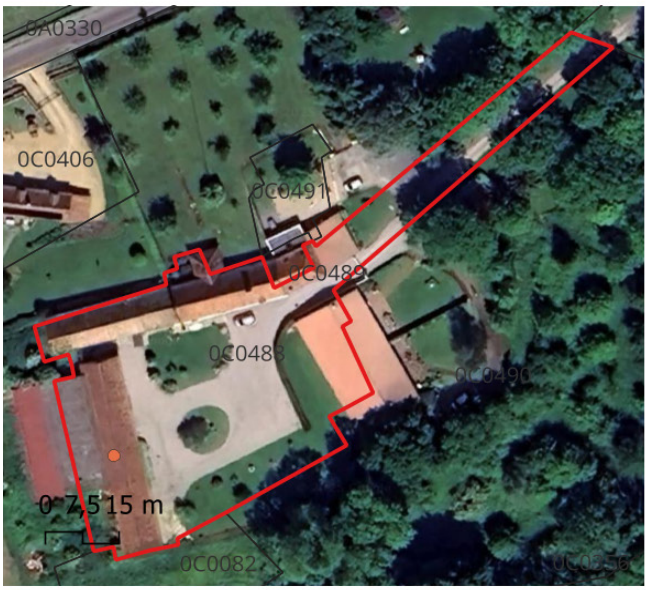



Commune : Bezinghem
Adresse : 115 Rue du Fay
Parcelle : Bezinghem0C0488
Superficie du/des bâtiments : Non indiquée
Accès à l'électricité : OUI
Usage existant : Stockage
Destination potentielle : Ne sait pas

BEZINGHEM

Changement de destination

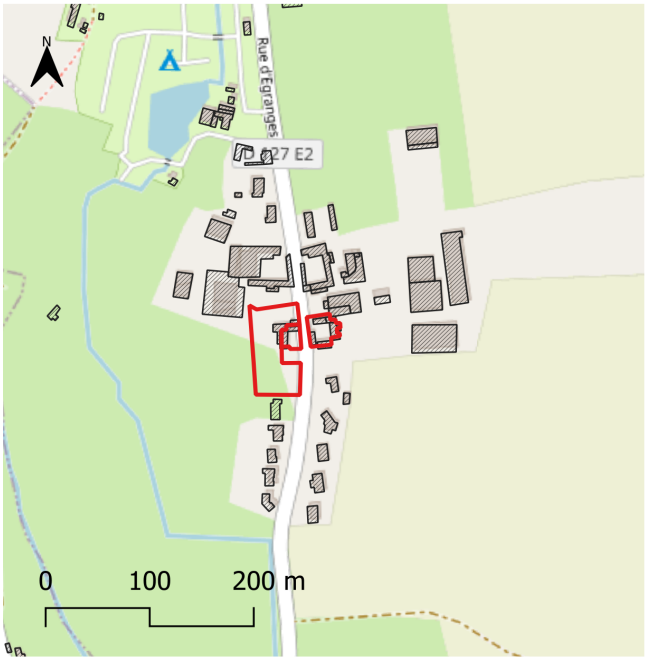







Commune : Bezinghem
Adresse : 136 Rue d'Egranges
Parcelle : Bezinghem0C0051
Superficie du/des bâtiments : 50 m²
Accès à l'électricité : OUI
Usage existant : Stockage
Destination potentielle : Ne sait pas

BEZINGHEM

Changement de destination

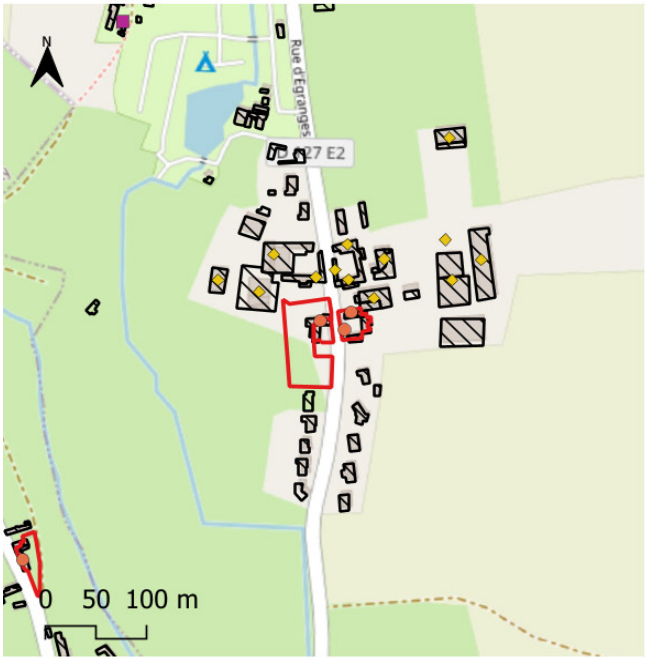

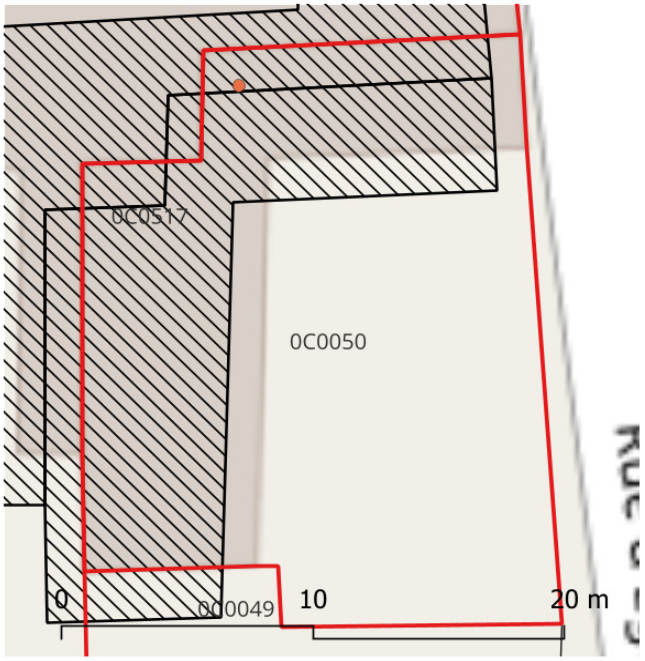





Commune : Bezinghem
Adresse : 137 Rue d'Egranges
Parcelle : Bezinghem0C0050 0C0517
Superficie du/des bâtiments : 70 m²
Accès à l'électricité : OUI
Usage existant : Grange
Destination potentielle : Ne sait pas

BEZINGHEM

Changement de destination

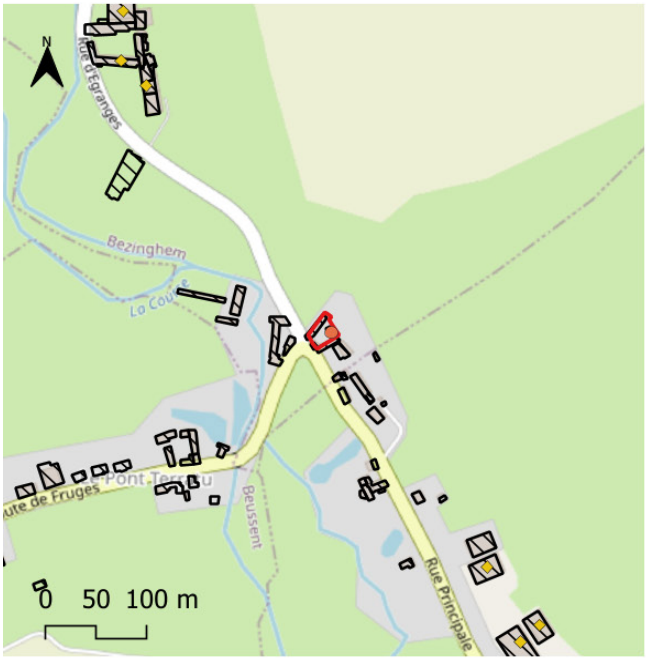

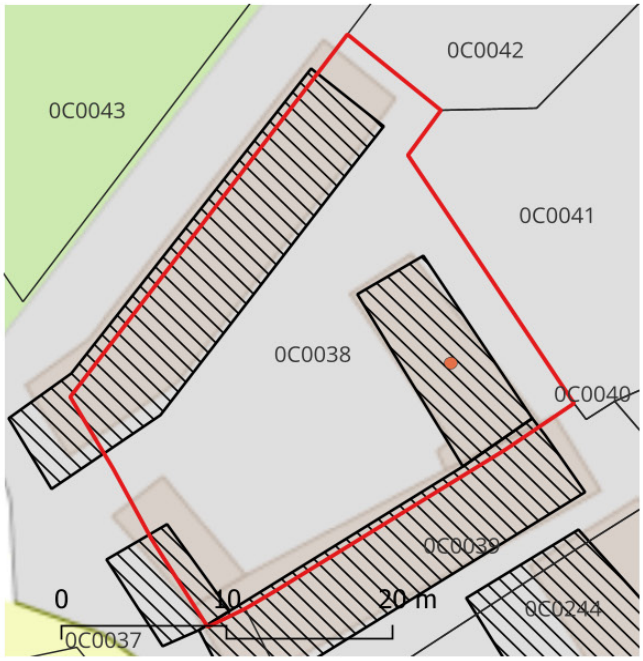





Commune : Bezinghem
Adresse : 215 Rue de d'Egranges
Parcelle : Bezinghem0C0038
Superficie du/des bâtiments : 40 m²
Accès à l'électricité : OUI
Usage existant : Stockage
Destination potentielle : Ne sait pas

BEZINGHEM

Changement de destination









Commune : Bezinghem
Adresse : 243 Rue de Grigny
Parcelle : B0116
Superficie du/des bâtiments : 120 m²
Accès à l'électricité : Pas indiqué
Usage existant : Stockage
Destination potentielle : Ne sait pas

BEZINGHEM

Changement de destination









Commune : Bezinghem
Adresse : 260 Rue de la Folie
Parcelle : Bezinghem0A0302 A0146 A0156
Superficie du/des bâtiments : 100 m²
Accès à l'électricité : OUI
Usage existant : Stockage
Destination potentielle : Ne sait pas

BEZINGHEM

Changement de destination

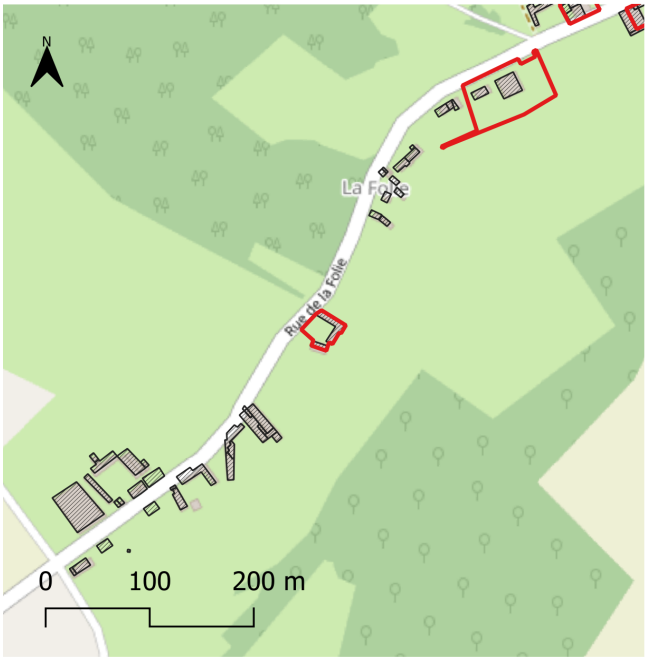

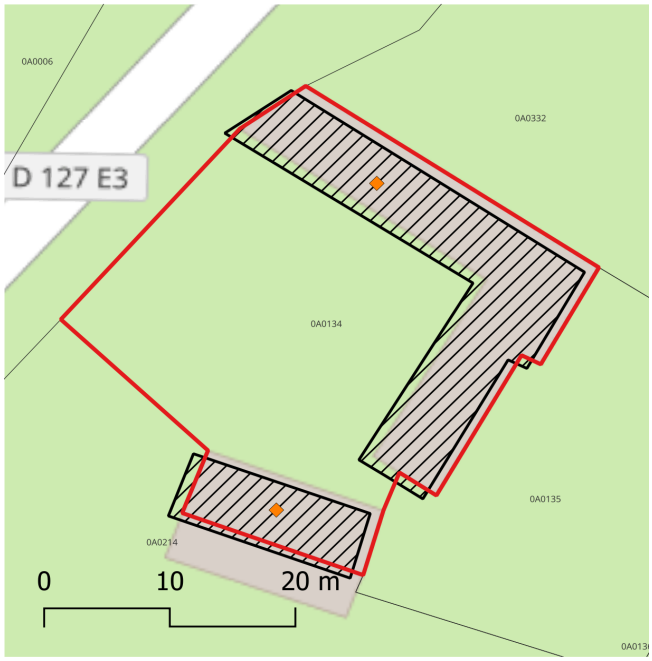





Commune : Bezinghem
Adresse : 305 Rue de la Folie
Parcelle : Bezinghem0A0134
Superficie du/des bâtiments : 60 m²
Accès à l'électricité : OUI
Usage existant : Stockage
Destination potentielle : Ne sait pas

BEZINGHEM

Changement de destination

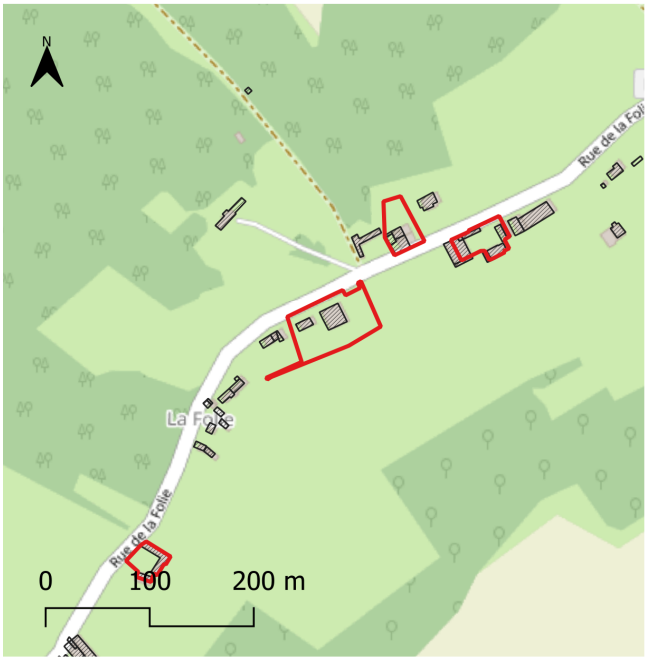







Commune : Bezinghem
Adresse : 334 Rue de la Folie
Parcelle : Bezinghem0A0275
Superficie du/des bâtiments : 100 m²
Accès à l'électricité : OUI
Usage existant : Stockage
Destination potentielle : Ne sait pas

BEZINGHEM

Changement de destination

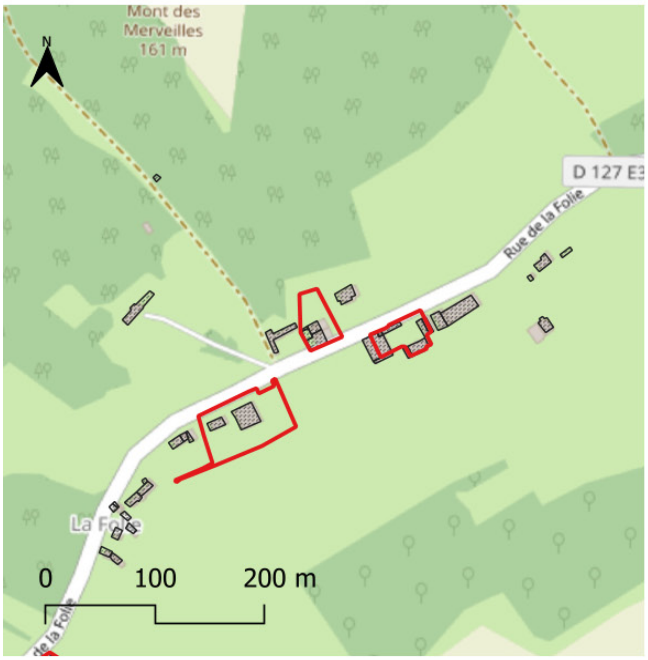







Commune : Bezinghem
Adresse : 342 rue de la Folie
Parcelle : A0307
Superficie du/des bâtiments : 100 m²
Accès à l'électricité : Pas indiqué
Usage existant : Stockage
Destination potentielle : Ne sait pas

BEZINGHEM

Changement de destination

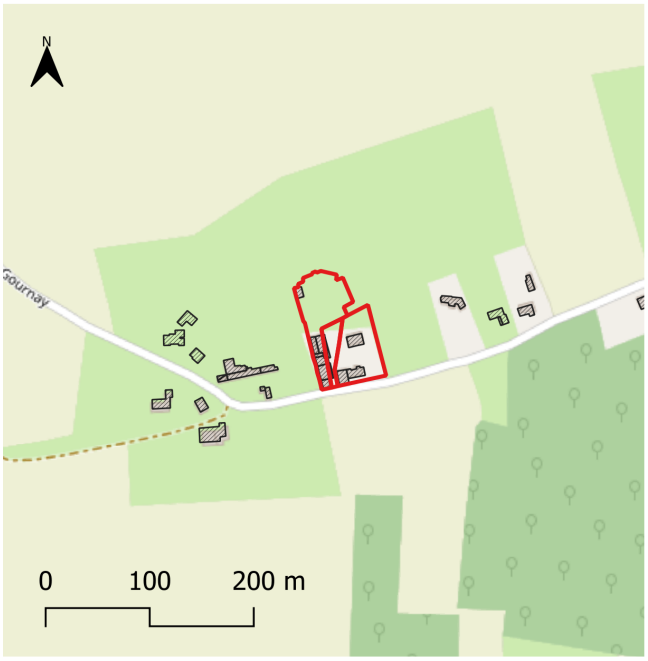

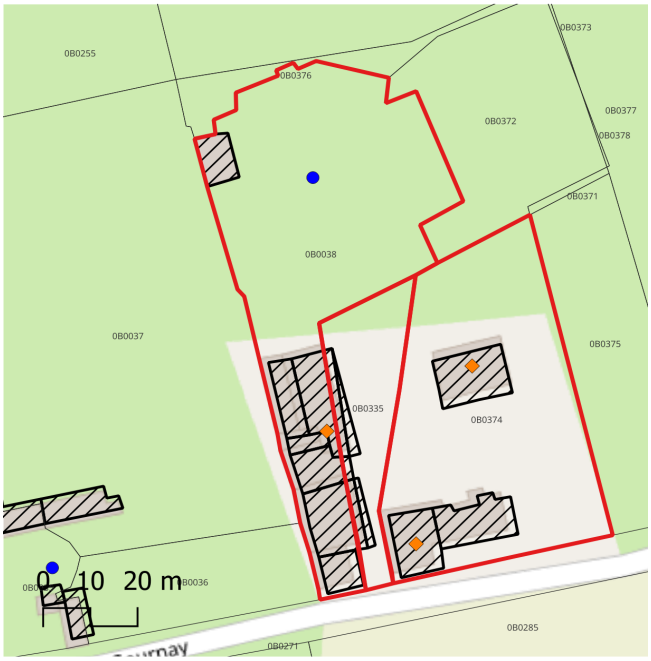

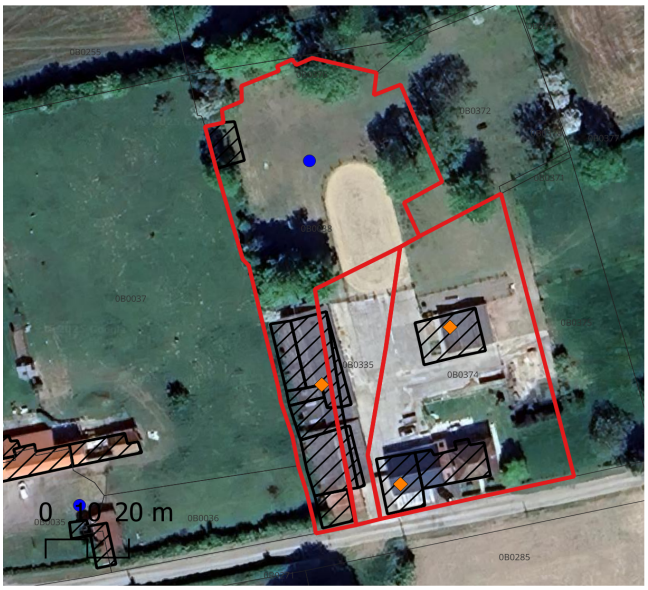



Commune : Bezinghem
Adresse : 352 Rue de Gournay
Parcelle : Bezinghem0B0038 B0335 B0374
Superficie du/des bâtiments : 150 m²
Accès à l'électricité : OUI
Usage existant : Stockage
Destination potentielle : Ne sait pas

BEZINGHEM

Changement de destination

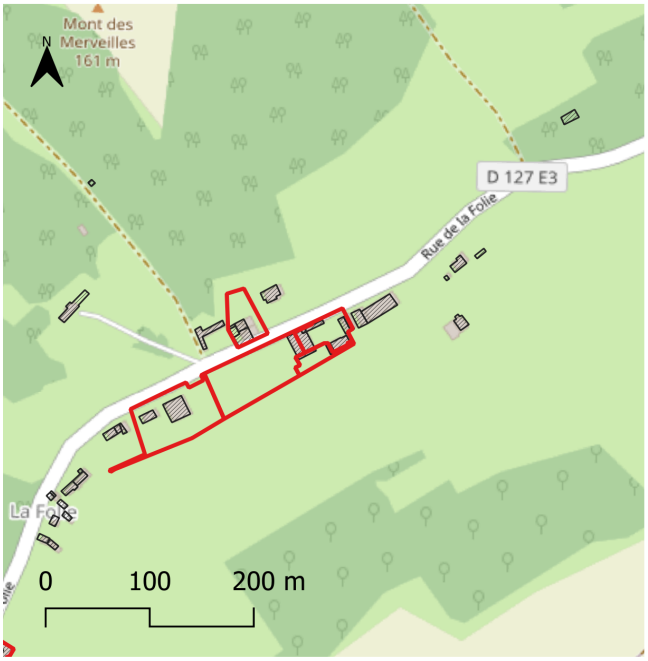

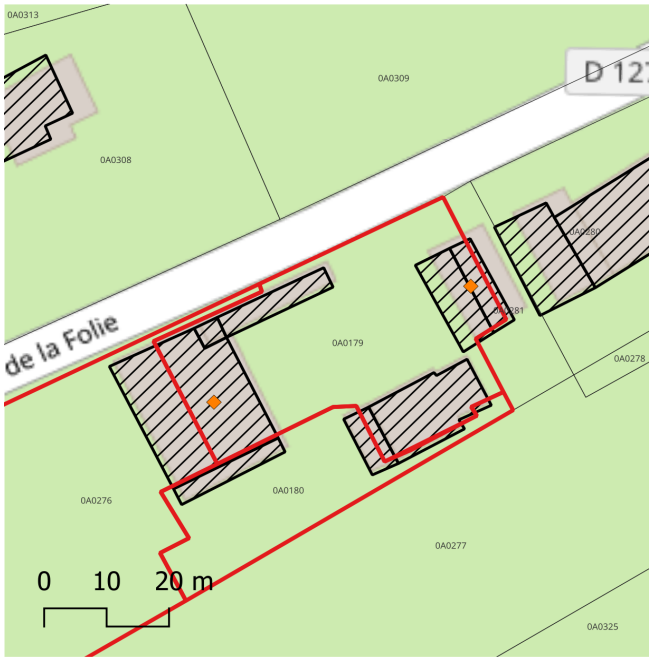





Commune : Bezinghem
Adresse : 354 Rue de la Folie
Parcelle : Bezinghem0A0179 A0276 A0180
Superficie du/des bâtiments : 120 m²
Accès à l'électricité : OUI
Usage existant : Stockage
Destination potentielle : Ne sait pas

BEZINGHEM

Changement de destination

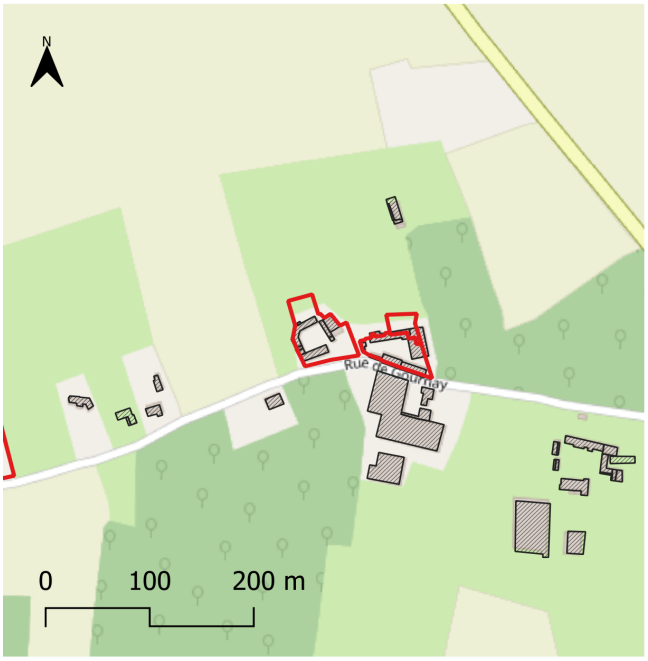



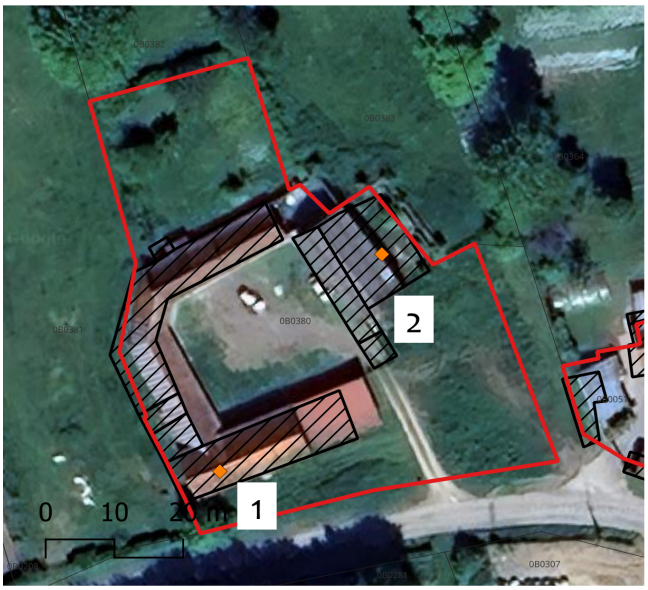





Commune : Bezinghem
Adresse : 396 Rue de Gournay
Parcelle : Bezinghem0B0380
Superficie du/des bâtiments : 100 m²
Accès à l'électricité : OUI
Usage existant : Stockage
Destination potentielle : Ne sait pas

BEZINGHEM

Changement de destination

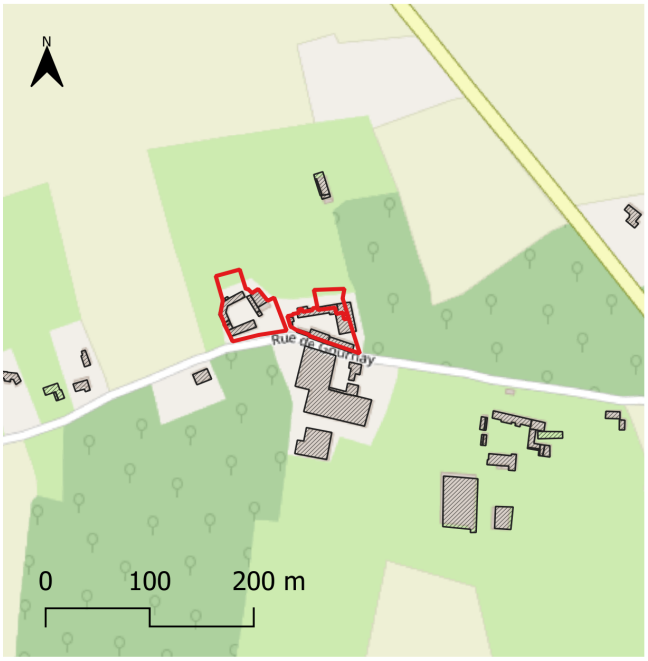



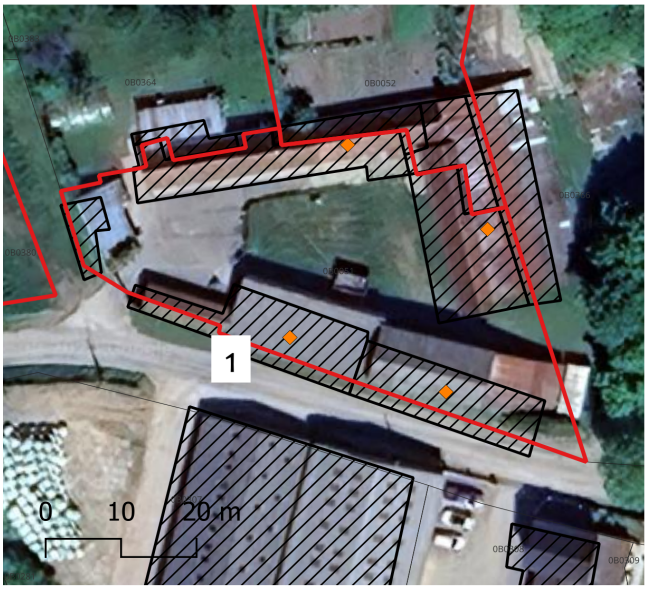





Commune : Bezinghem
Adresse : 400 Rue de Gournay
Parcelle : Bezinghem0B0051 B 0052
Superficie du/des bâtiments : 120 m²
Accès à l'électricité : OUI
Usage existant : Stockage
Destination potentielle : Ne sait pas

BEZINGHEM

Changement de destination

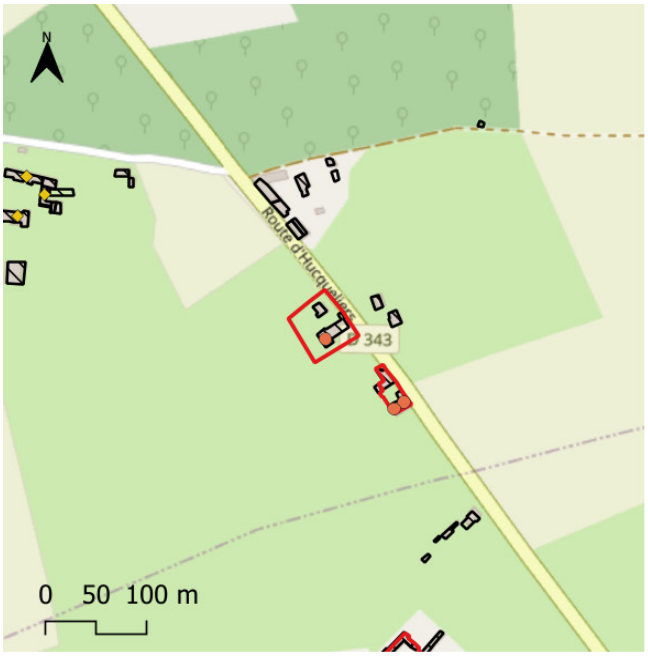

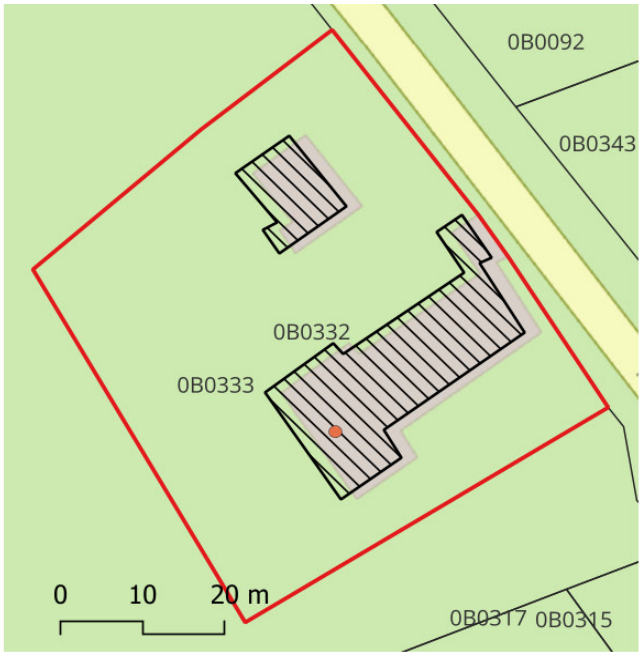





Commune : Bezinghem
Adresse : 456 Route d'Hucqueliers
Parcelle : Bezinghem0B0332
Superficie du/des bâtiments : 100 m²
Accès à l'électricité : OUI
Usage existant : Garage
Destination potentielle : Local d'activité

BEZINGHEM

Changement de destination

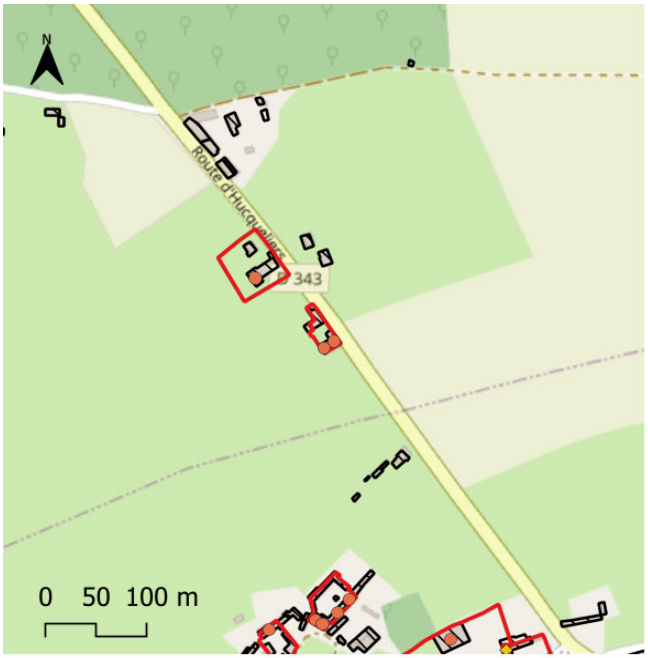

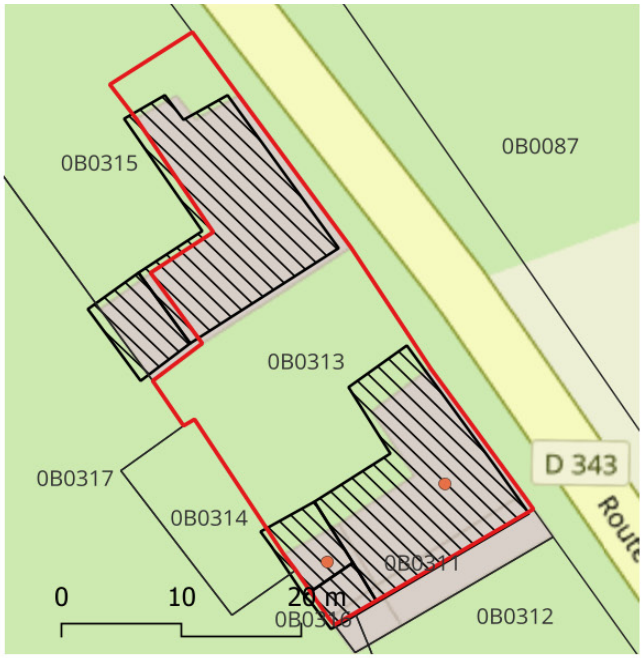





Commune : Bezinghem
Adresse : 469 Rue de Gournay
Parcelle : Bezinghem0B0313
Superficie du/des bâtiments : Non indiquée
Accès à l'électricité : OUI
Usage existant : Garage
Destination potentielle : Ne sait pas

BIMONT

Changement de destination

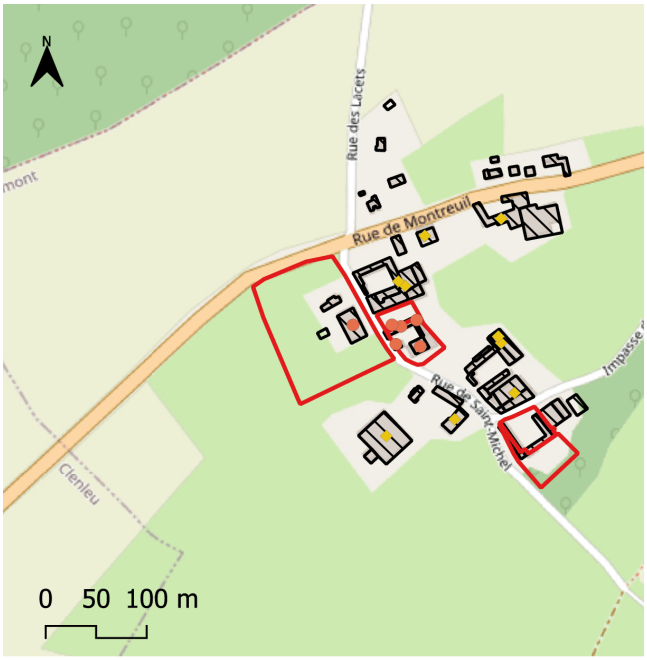







Commune : Bimont
Adresse : 2 Rue Saint-Michel
Parcelle : Bimont0B0199
Superficie du/des bâtiments : 400 m²
Accès à l'électricité : OUI
Usage existant : Stockage
Destination potentielle : Ne sait pas

BIMONT

Changement de destination

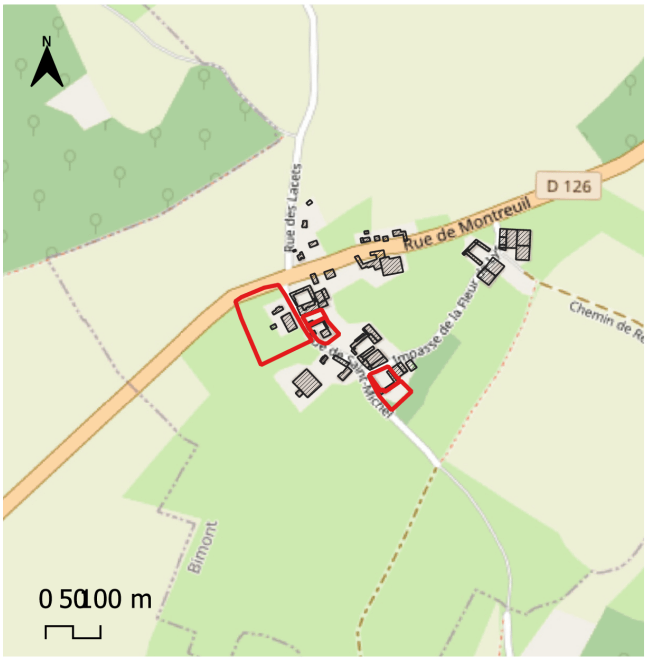









Commune : Bimont
Adresse : 5 Rue Saint-Michel
Parcelle : Bimont0B0024 B0023
Superficie du/des bâtiments : 500 m²
Accès à l'électricité : OUI
Usage existant :
Destination potentielle : Ne sait pas

BIMONT

Changement de destination

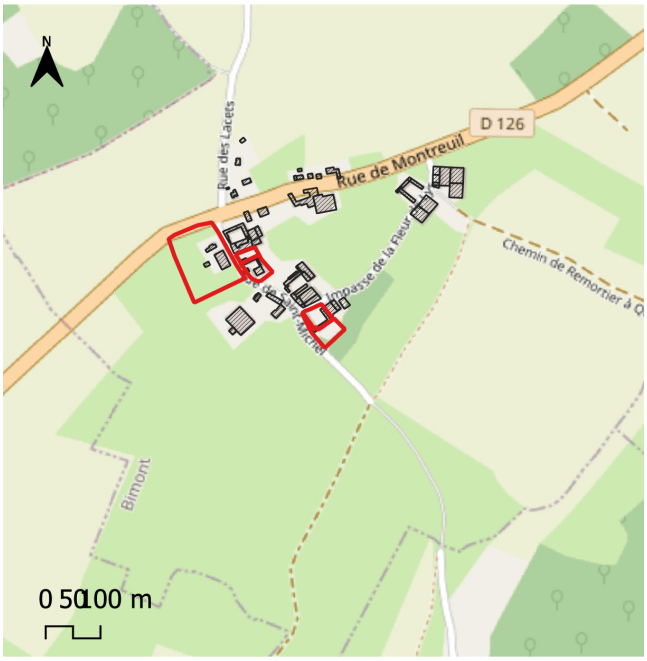



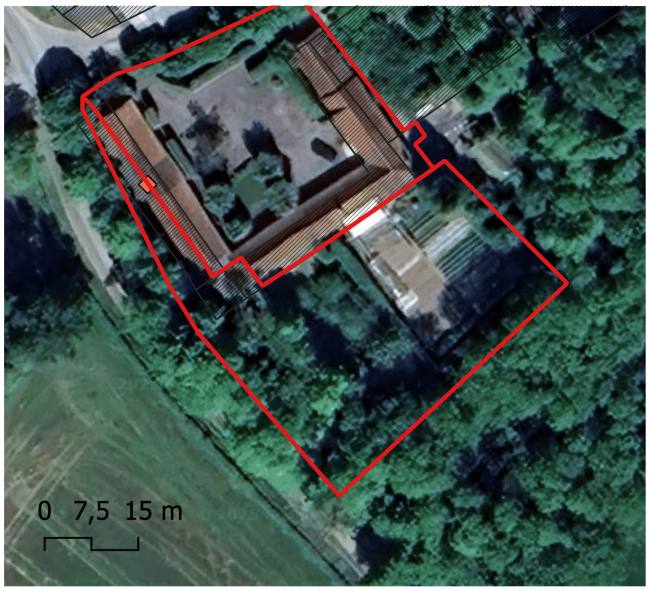



Commune : Bimont
Adresse : 9 Rue Saint-Michel
Parcelle : Bimont0B0039 B0040
Superficie du/des bâtiments : 200 m²
Accès à l'électricité : OUI
Usage existant : Stockage
Destination potentielle : Ne sait pas

BIMONT

Changement de destination



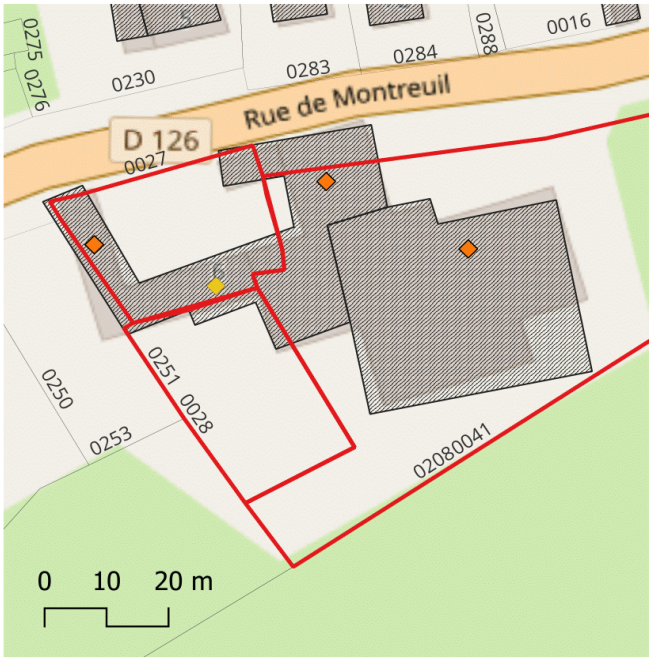

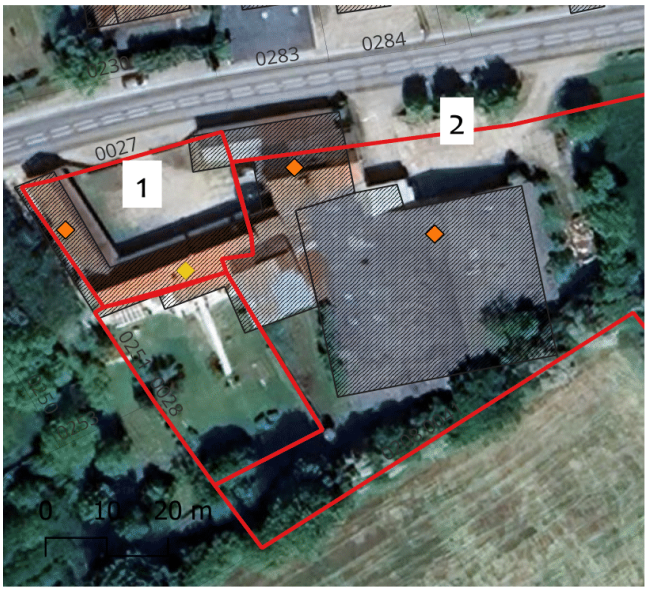



1



2

Commune : Bimont
Adresse : Rue de Montreuil
Parcelle : 0B0027 0B0208
Superficie du/des bâtiments : 400 m²
Accès à l'électricité
Usage existant : Stockage
Destination potentielle : Ne sait pas

BOURTHES

Changement de destination

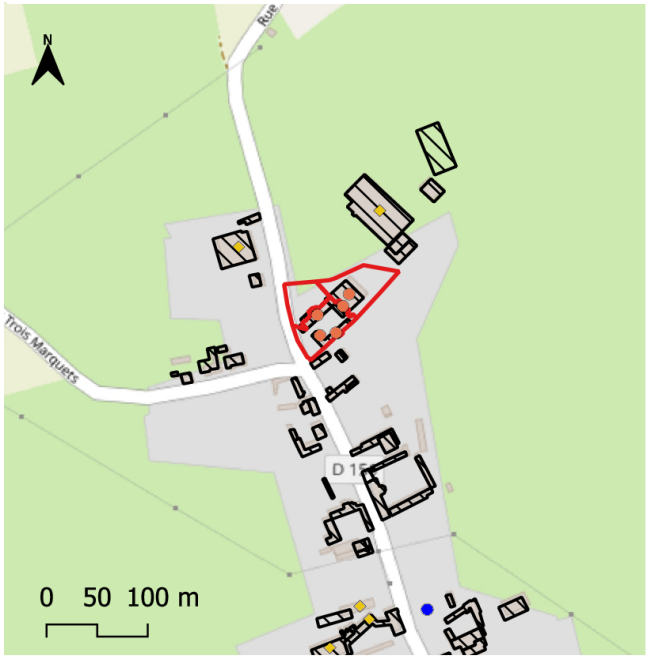



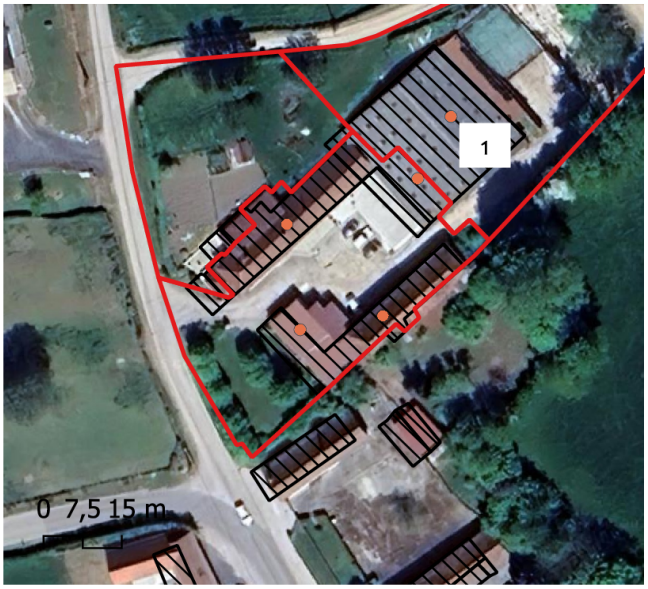



Superficie : 347.90 m²
Usage existant : stockage matériel

Commune : Bourthes
Adresse : 2 Rue du Bois de Senlecques
Parcelle : BourthesOA0095 A 0094 A 0093
Superficie du/des bâtiments : précisées ci-après
Accès à l'électricité : OUI
Usage existant : Ferme agricole
Destination potentielle : Hébergement touristique

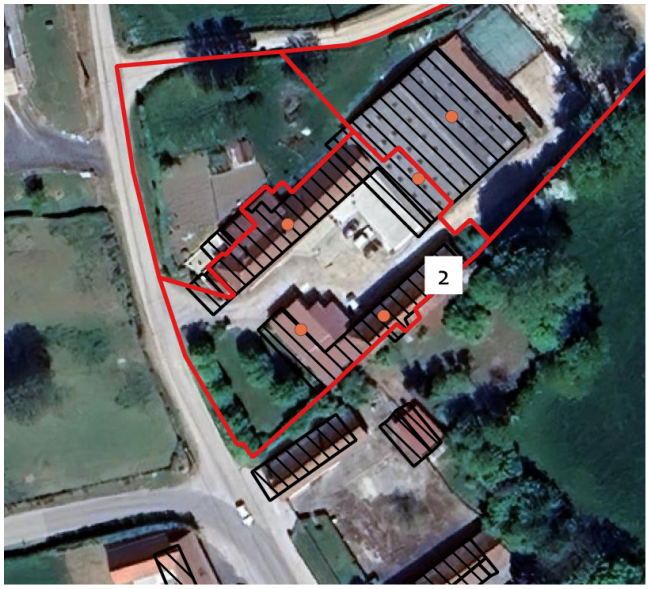



2

Superficie : 197.03 m²
Usage existant : Grange

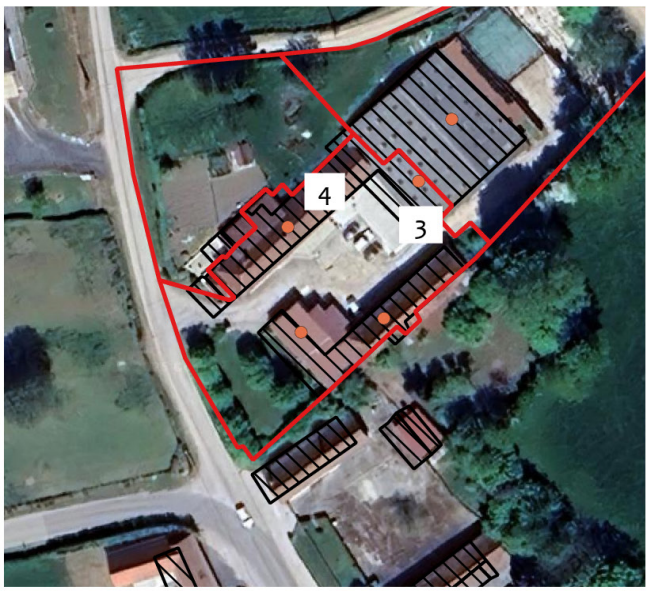



3

Superficie : 80.14 m²
Usage existant : Ancienne porcherie



Superficie : 269.50 m²
Usage existant : Ancienne étable à vaches

BOURTHES

Changement de destination

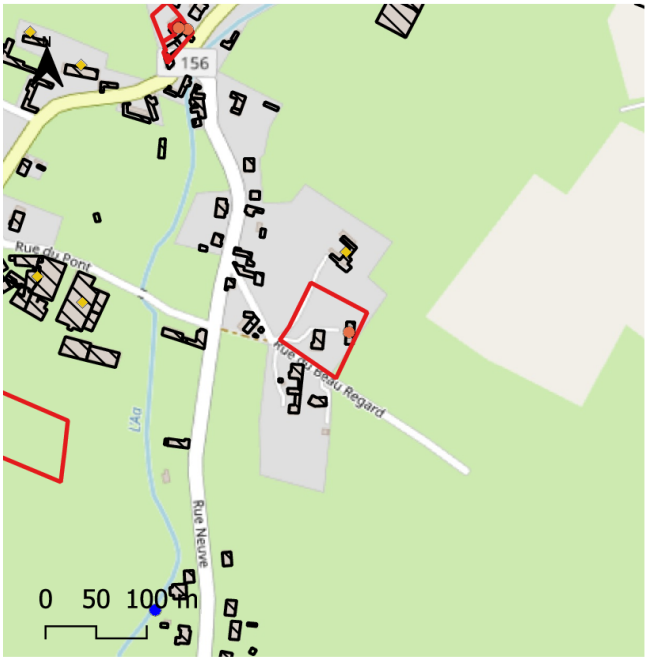

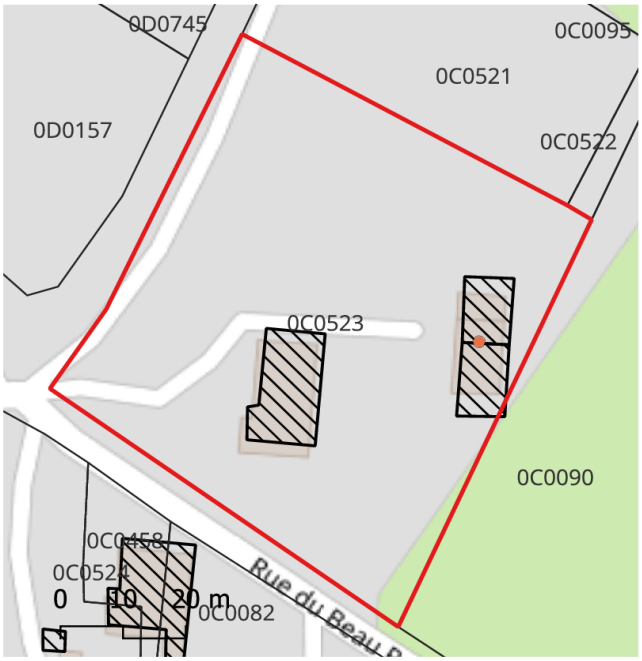





Commune : Bourthes
Adresse : 3 Rue du Beau Regard
Parcelle : Bourthes0C0523
Superficie du/des bâtiments : Non indiquée
Accès à l'électricité : OUI
Usage existant :
Destination potentielle : Ne sait pas

BOURTHES

Changement de destination

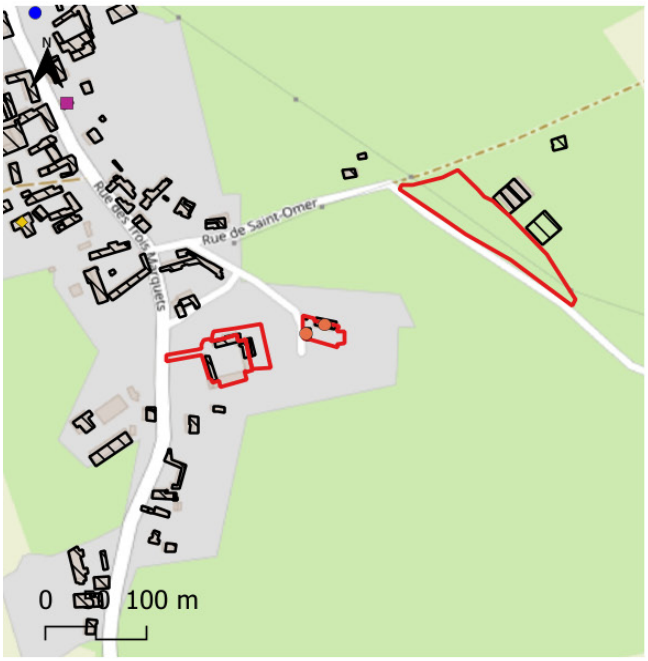

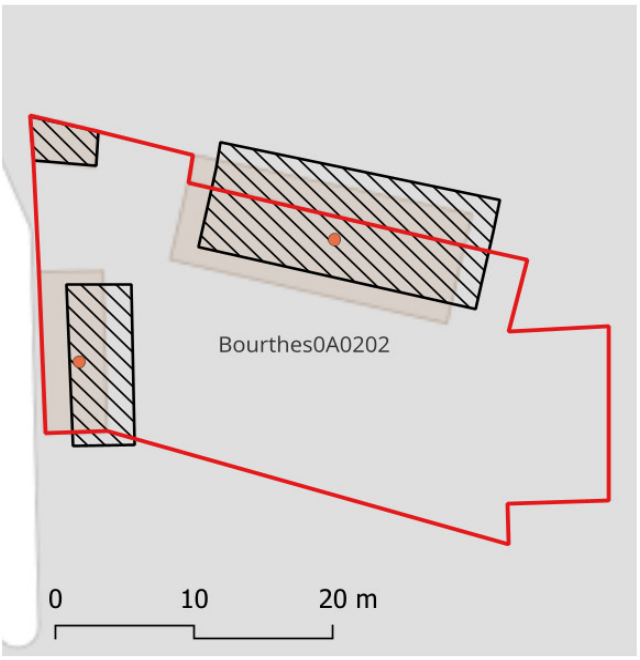





Commune : Bourthes
Adresse : 8 Rue du Saint Omer
Parcelle : Bourthes0A0202
Superficie du/des bâtiments : Non indiquée
Accès à l'électricité : OUI
Destination potentielle : Logement

BOURTHES

Changement de destination

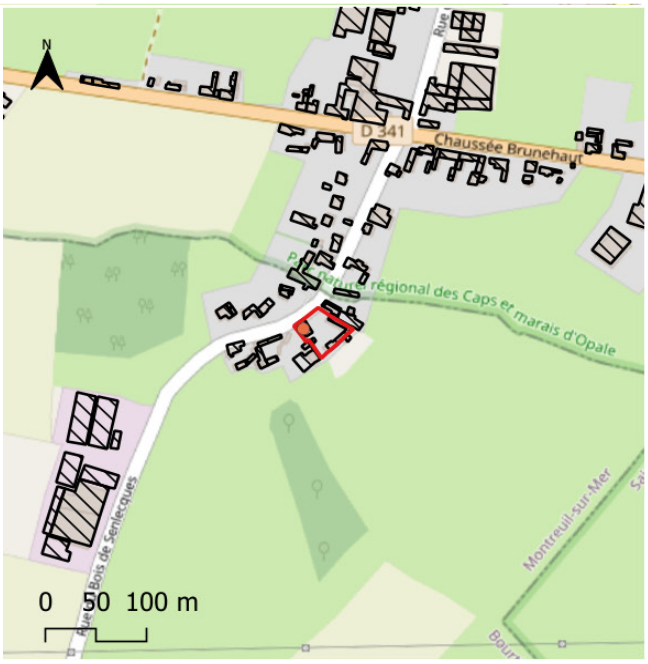

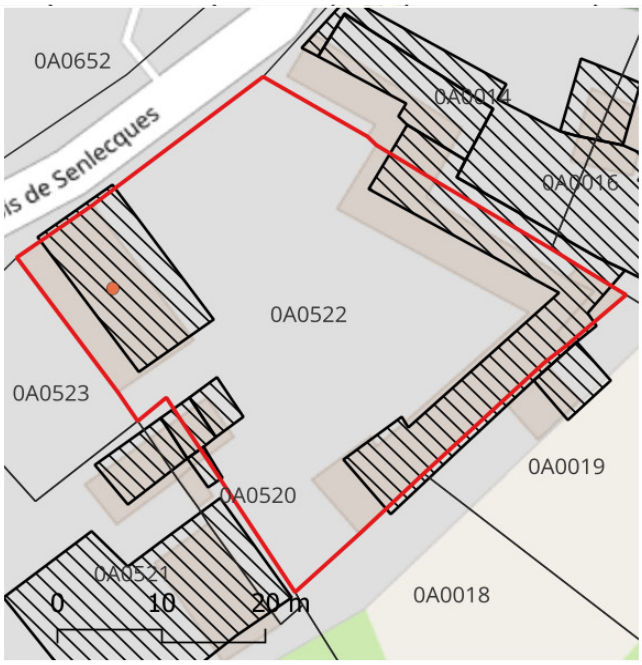





Commune : Bourthes
Adresse : 9 Rue du Bois de Senlecques
Parcelle : Bourthes0A0522
Superficie du/des bâtiments : non indiquée
Accès à l'électricité : OUI
Destination potentielle : Ne sait pas

BOURTHES

Changement de destination



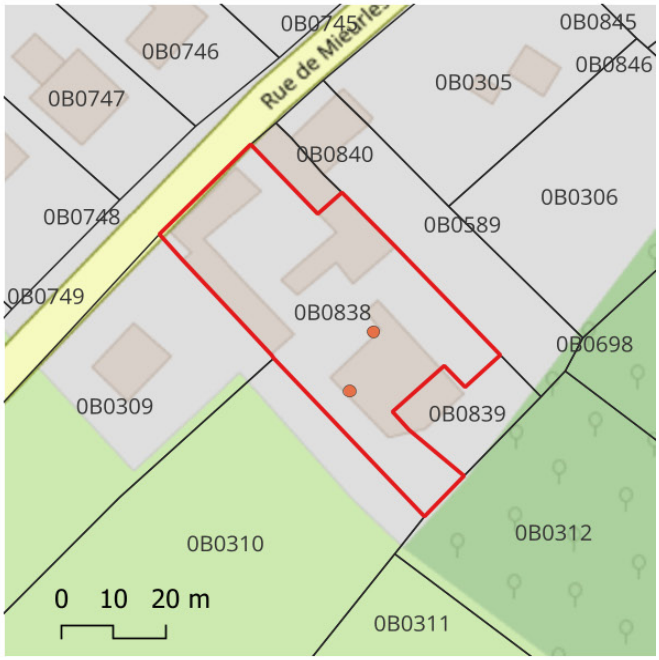

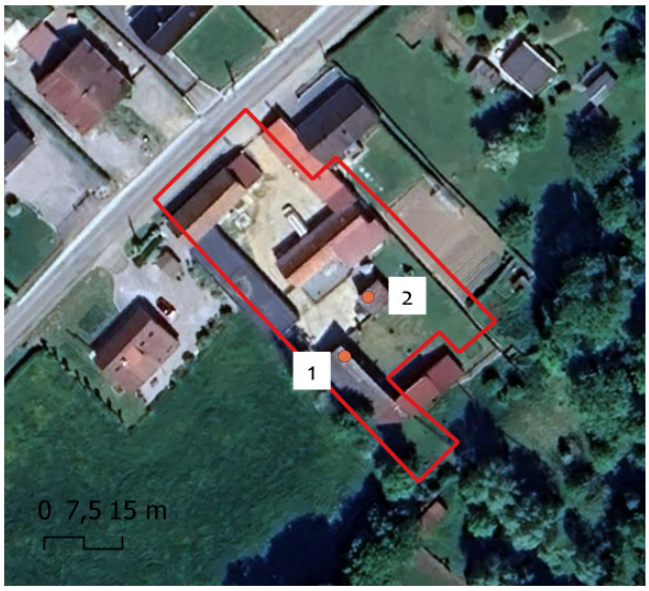





Commune : Bourthes
Adresse : 12 et 12bis Rue de Mieurles
Parcelle : 0B0838
Superficie du/des bâtiments : non indiquée
Usage existant : Granges
Destination potentielle : Ne sait pas

BOURTHES

Changement de destination

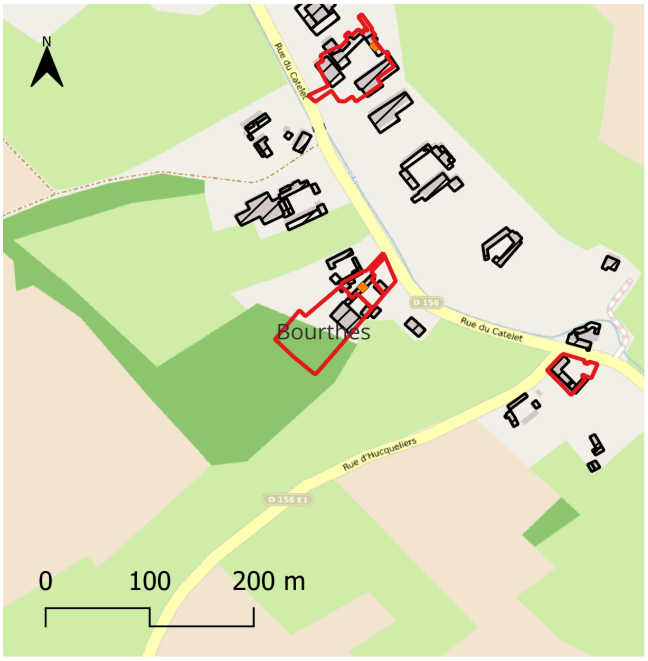

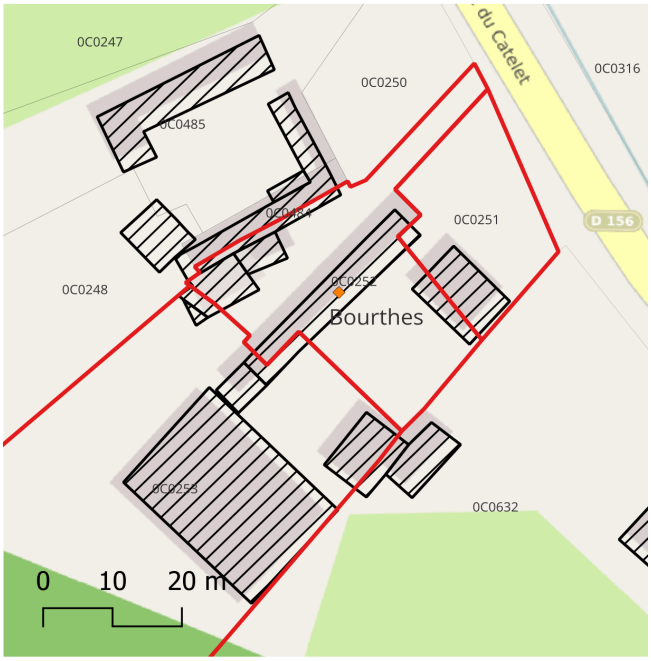

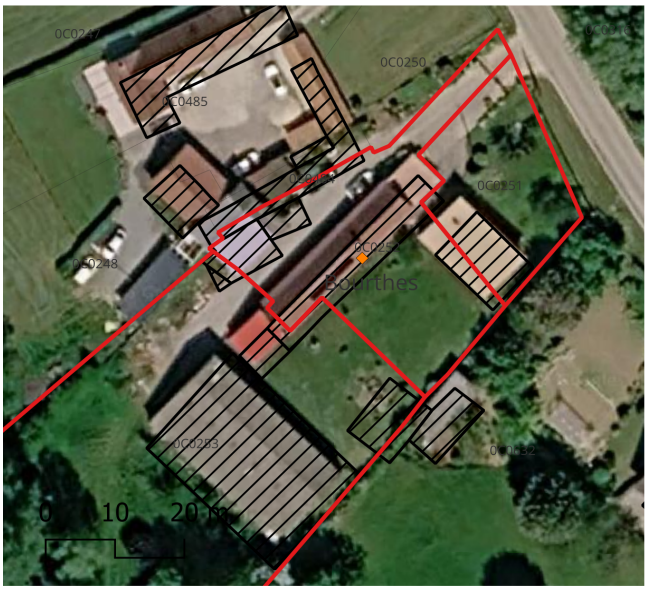



Commune : Bourthes
Adresse : 16 Rue du Catelet
Parcelle : 0C0251 0C0252 0C0253
Superficie du/des bâtiments : non indiquée
Accès à l'électricité : OUI
Usage existant : Dépendance
Destination potentielle : Logement

BOURTHES

Changement de destination

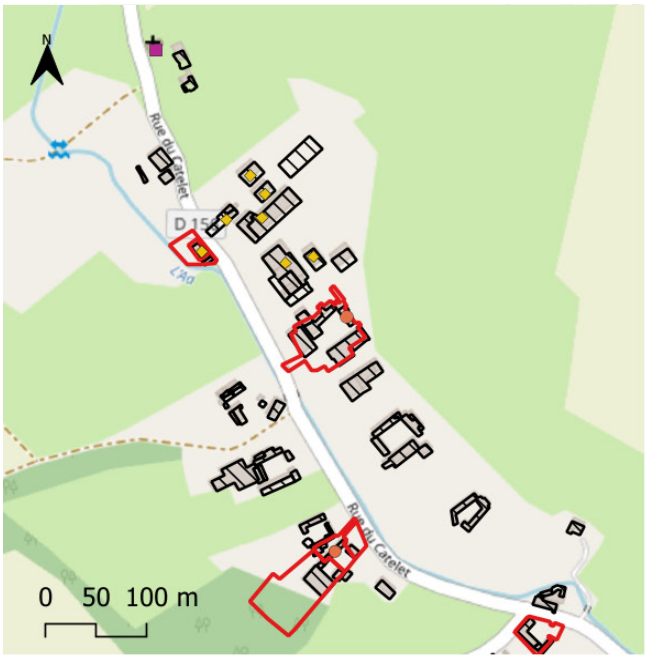

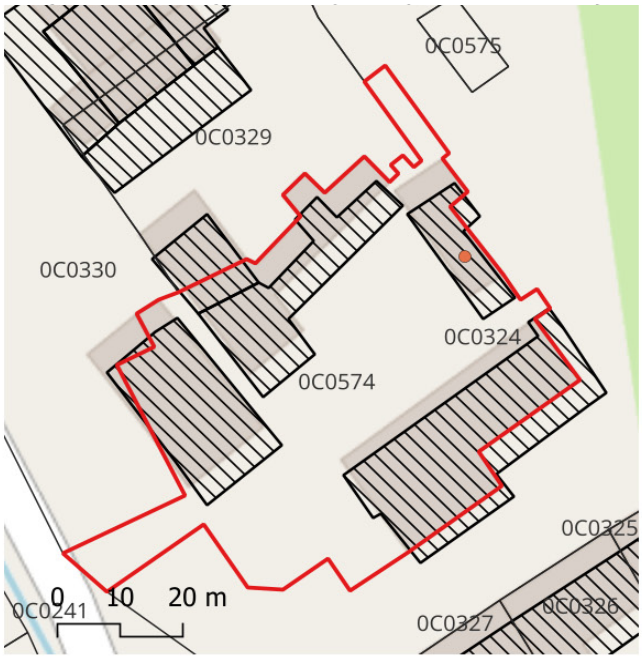





Commune : Bourthes
Adresse : 17 Rue du Catelet
Parcelle : Bourthes0C0574
Superficie du/des bâtiments : 125 m²
Accès à l'électricité : OUI
Usage existant : Dépendance
Destination potentielle : Logement/hébergement touristique

BOURTHES

Changement de destination

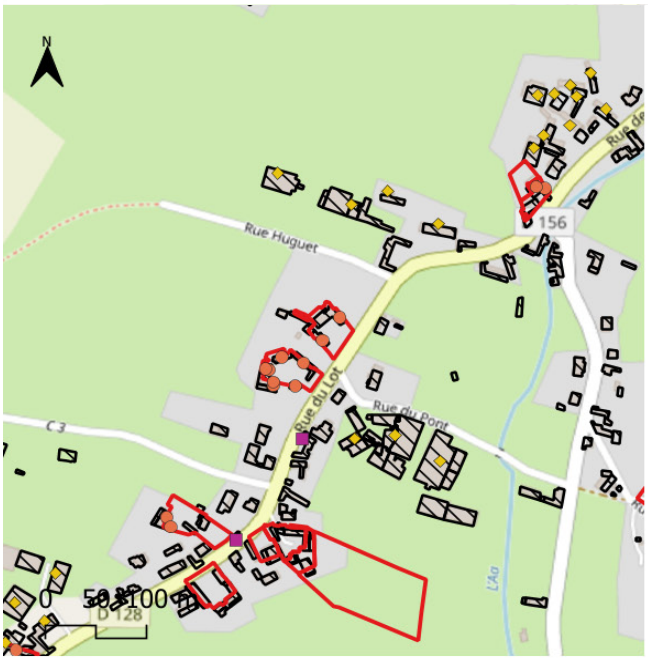

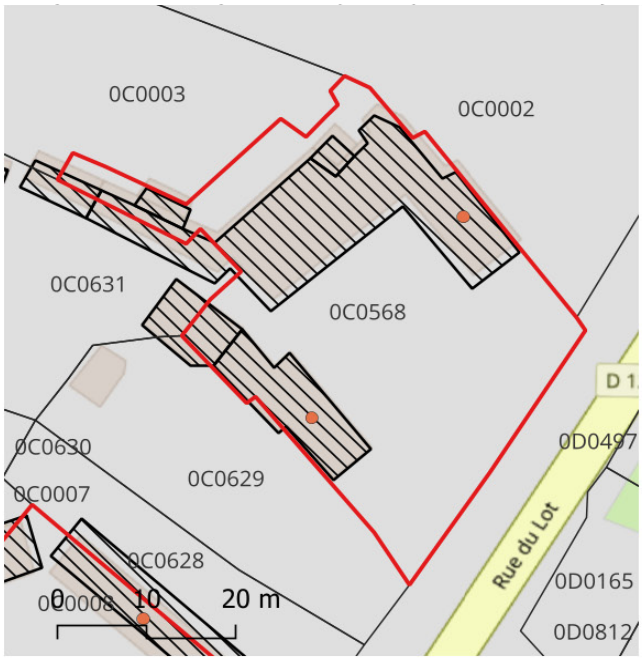





Commune : Bourthes
Adresse : 16 Rue du Lot
Parcelle : BourthesoC0568
Superficie du/des bâtiments : non indiquée
Accès à l'électricité : OUI
Usage existant : Habitation/dépendances
Destination potentielle : Logement





Habitation existante

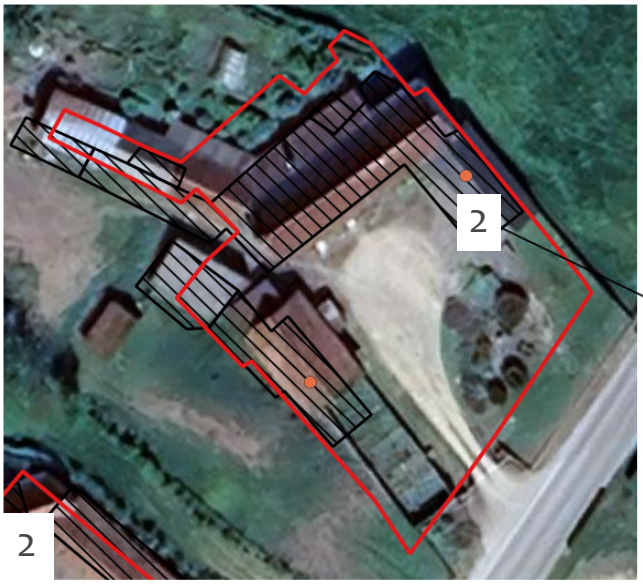



BOURTHES

Changement de destination

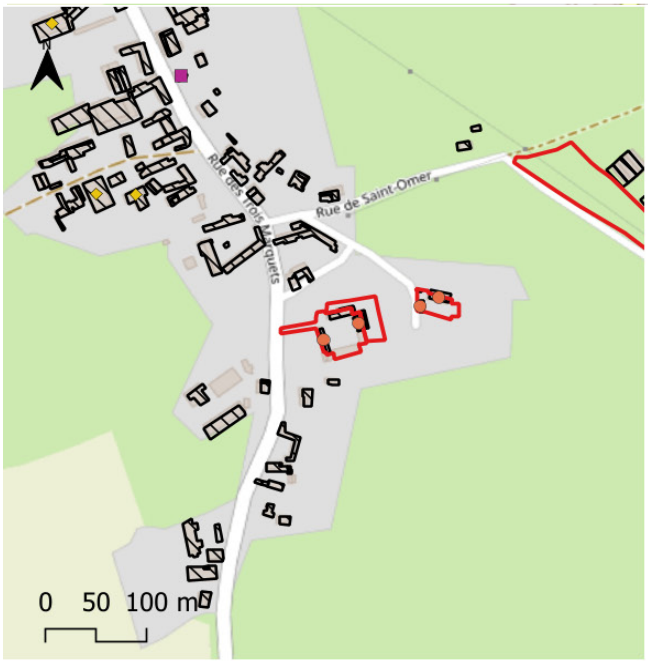

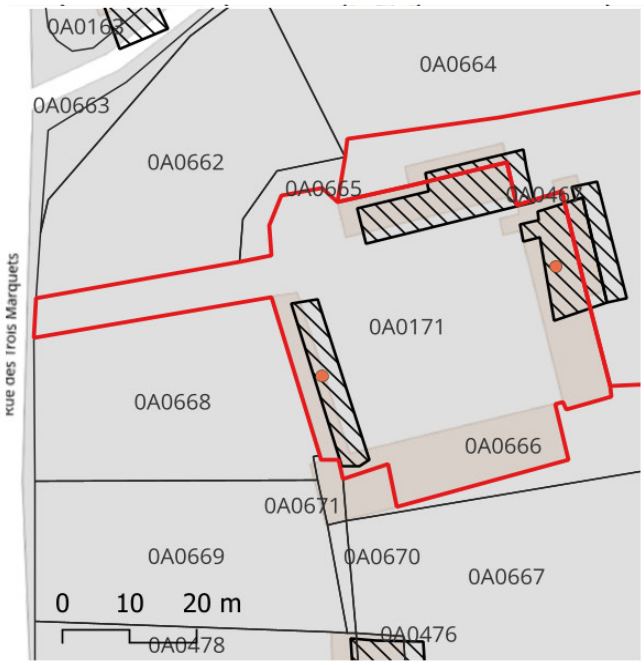

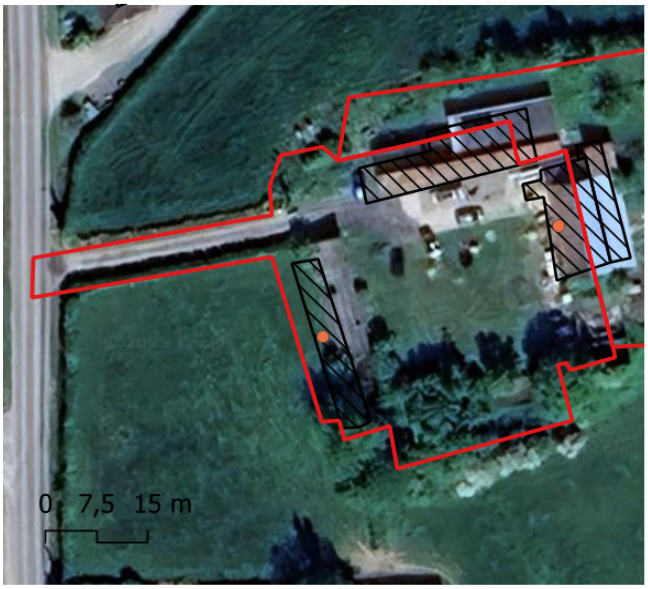



Commune : Bourthes
Adresse : 18 Rue des Trois Marquets
Parcelle : Bourthes0A0171 A 0467
Superficie du/des bâtiments : Non indiquée
Accès à l'électricité : OUI
Usage existant : Grange
Destination potentielle : Ne sait pas

BOURTHES

Changement de destination

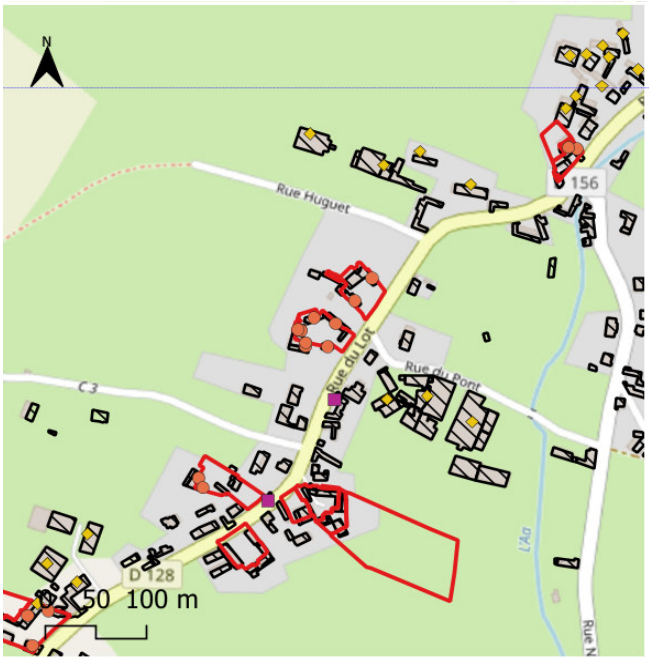

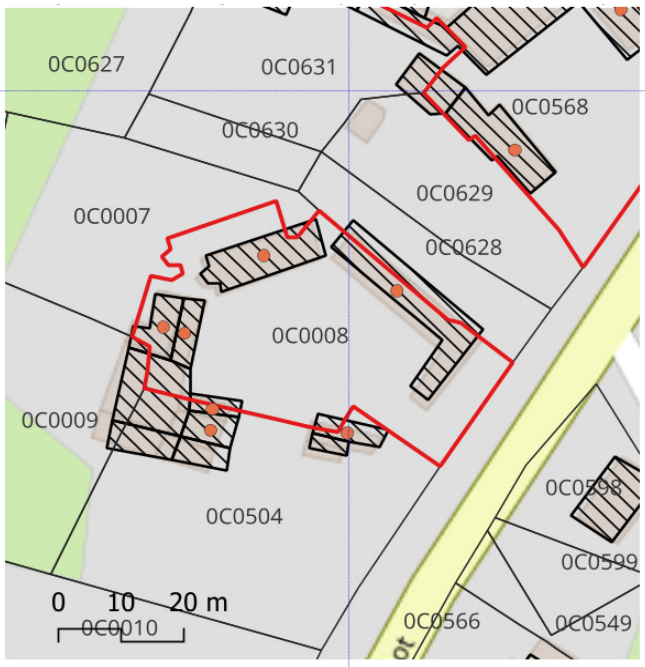

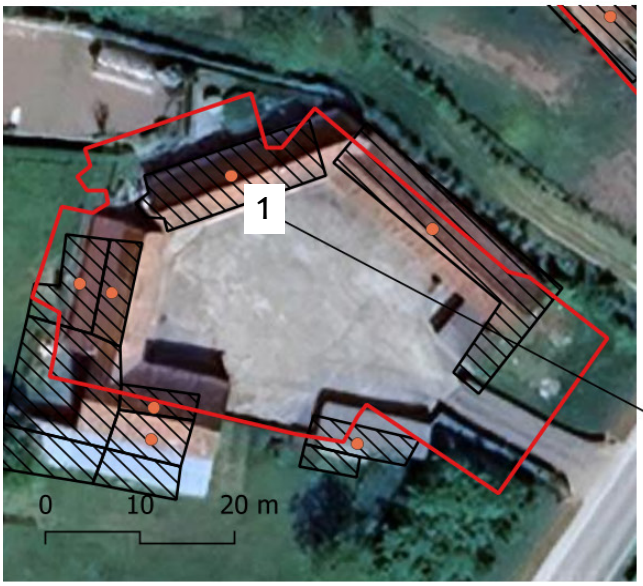



Superficie : 120 m²

Commune : Bourthes
Adresse : 20 Rue du Lot
Parcelle : Bourthes0C0008
Superficie du/des bâtiments : précisées ci-dessus
Accès à l'électricité : OUI
Usage existant : Grange/Etables à vaches/Garages
Destination potentielle : Logement





Superficie : 110 m²





Superficie : 180 m²
Usage actuel : Granges





4

Superficie : 160 m²
Usage actuel : Etables à vaches





5

Superficie : 50 m²
Usage actuel : Garages

BOURTHES

Changement de destination

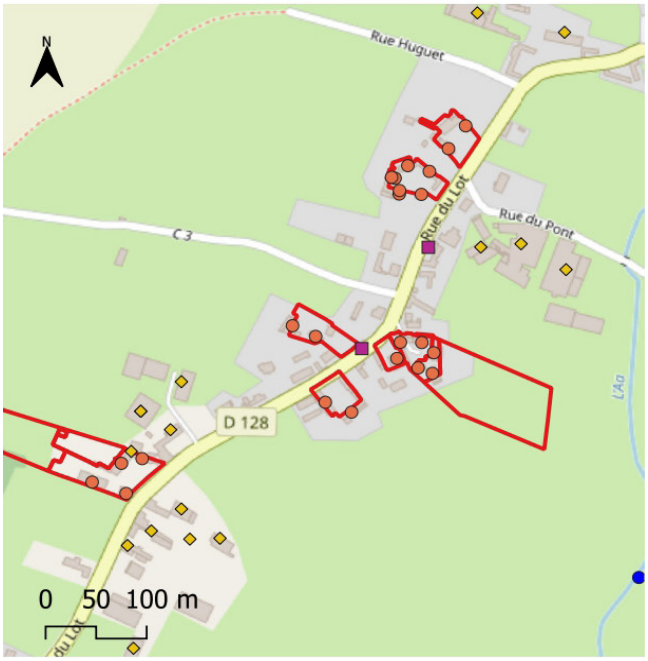



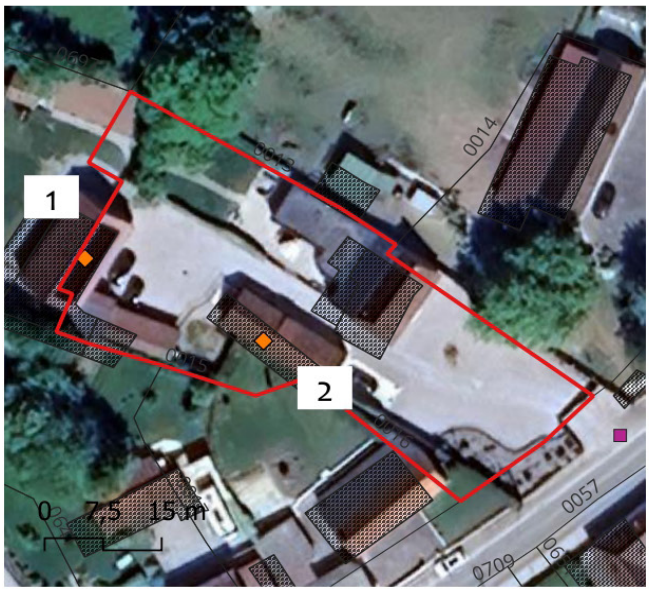





Commune : Bourthes
Adresse : 32 Rue du Lot
Parcelle : Bourthes0C0015
Superficie du/des bâtiments : 100 m²
Accès à l'électricité : OUI
Usage existant : Grange
Destination potentielle : Logement

BOURTHES

Changement de destination



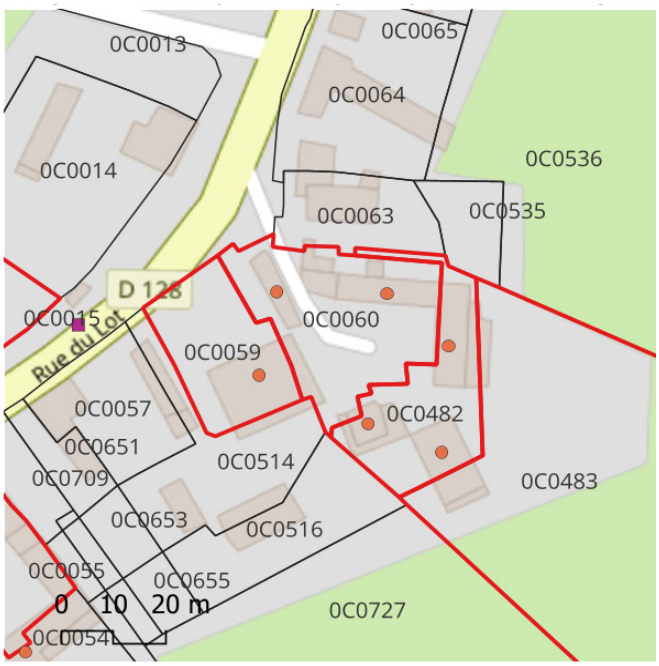

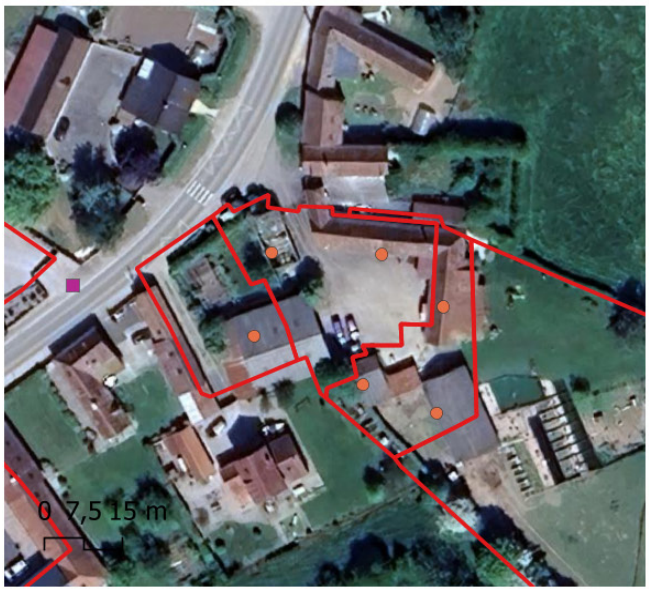



Commune : Bourthes
Adresse : 33 Rue du Lot
Parcelle : BourthesoC0060 C 0059 C 0482 C 0483
Superficie du/des bâtiments : Non indiquée
Accès à l'électricité : OUI
Usage existant : Grange/dépendances
Destination potentielle : Logement/ hébergement touristique

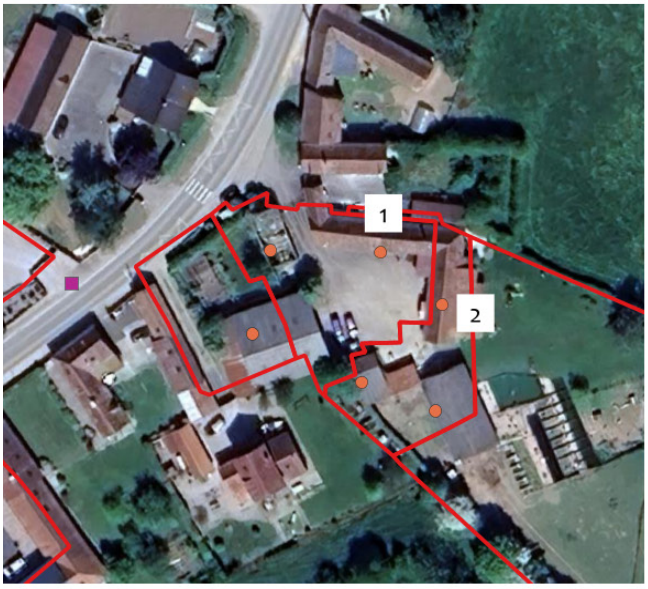
1
2


2
1

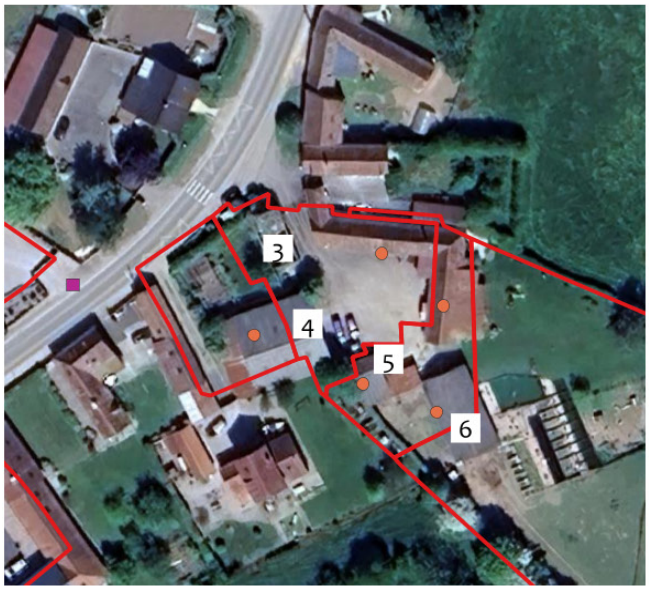
3
4
5
6


4
3
2


4


5


6

BOURTHES

Changement de destination

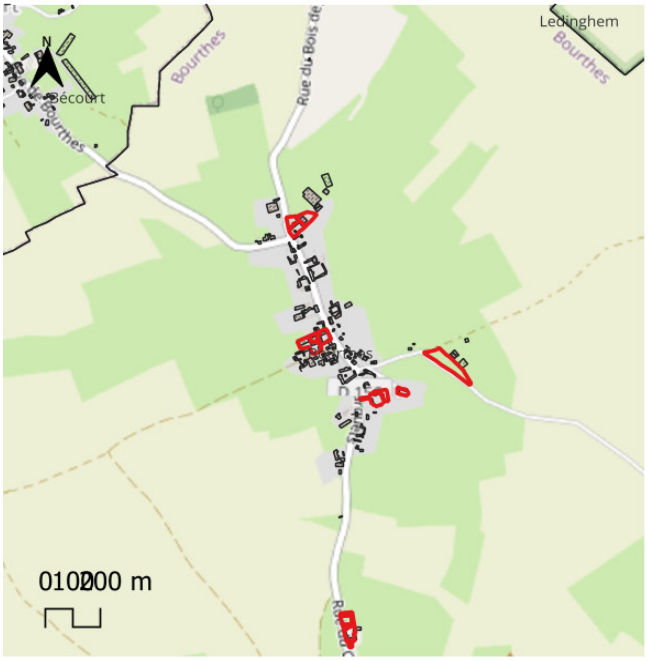

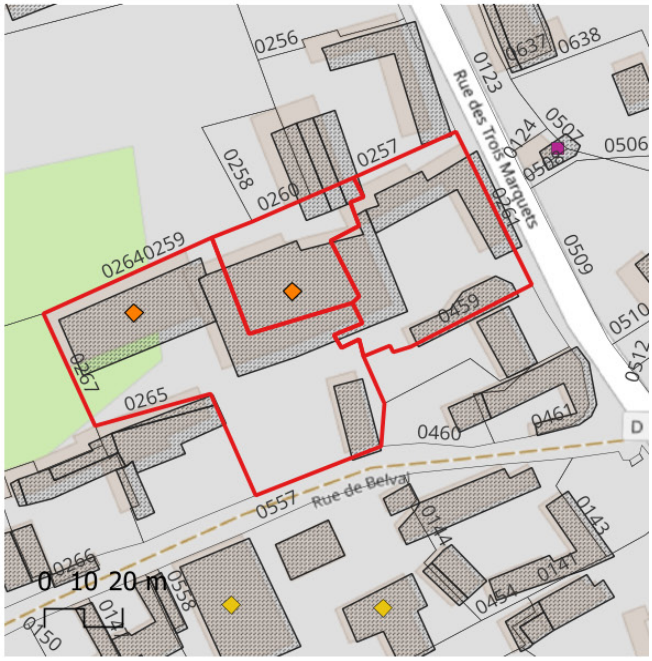

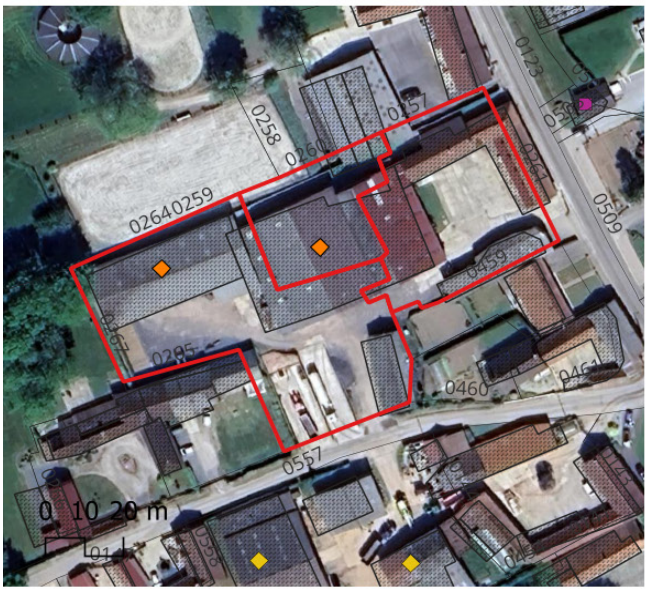



Commune : Bourthes
Adresse : 37 Rue des Trois Marquets
Parcelle : A 0260 A 0261 A 0264
Superficie du/des bâtiments : Environ 1800 m²
Accès à l'électricité : Non indiqué
Usage existant : Non indiqué
Destination potentielle : Ne sait pas

BOURTHES

Changement de destination

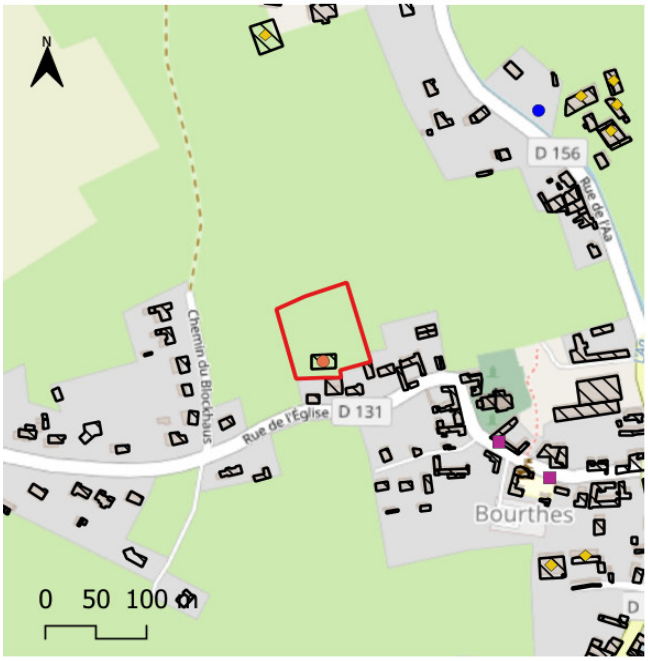

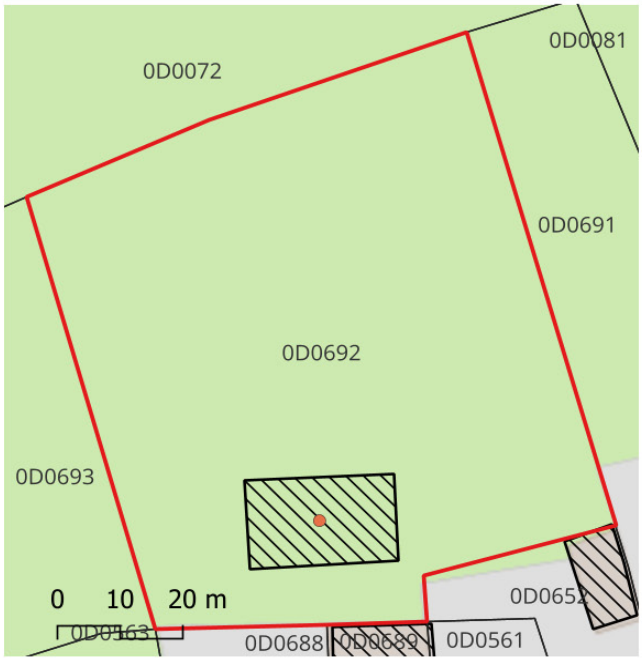





Commune : Bourthes
Adresse : 38 Rue de l'Eglise
Parcelle : Bourthes0D0692
Superficie du/des bâtiments : non indiquée
Accès à l'électricité : OUI
Usage existant : Grange
Destination potentielle : Ne sait pas

BOURTHES

Changement de destination

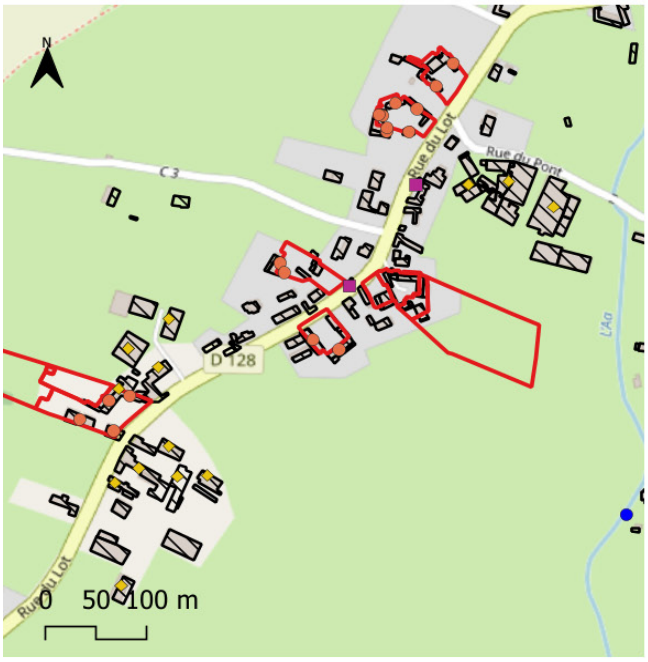

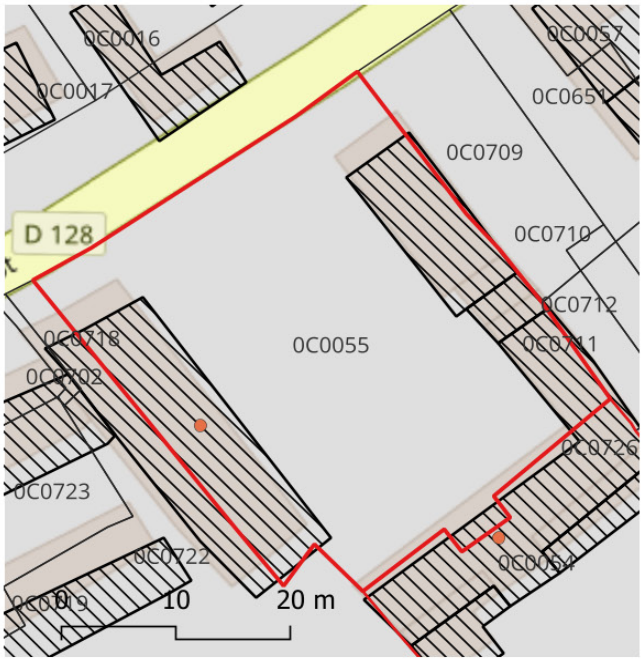





Commune : Bourthes
Adresse : 41 Rue du Lot
Parcelle : BourthesoC0055 C 0054
Superficie du/des bâtiments : Non indiquée
Accès à l'électricité : OUI
Usage existant : Grange
Destination potentielle : Ne sait pas

BOURTHES

Changement de destination

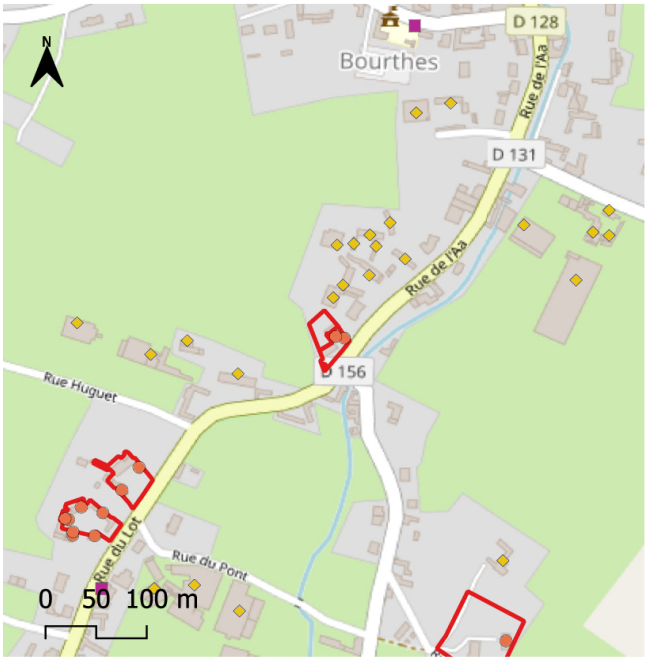

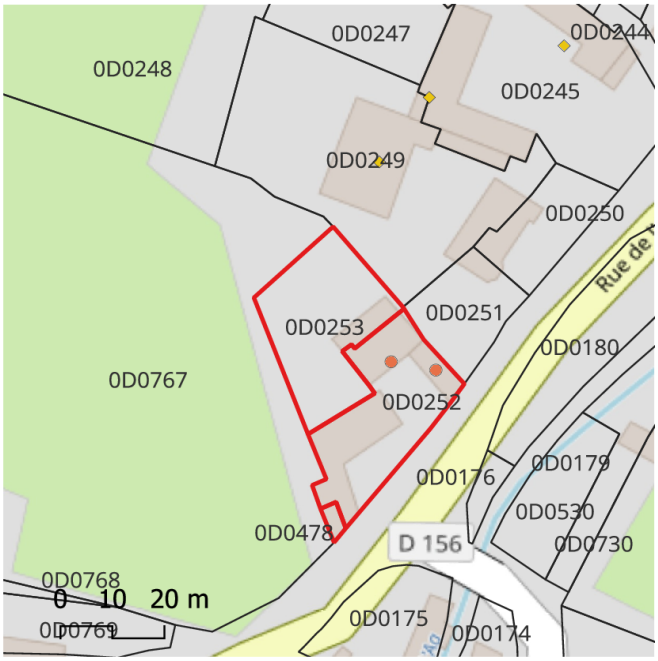





Commune : Bourthes
Adresse : 44 Rue de l'Aa
Parcelle : Bourthes0D0253
Superficie du/des bâtiments : Non indiquée
Accès à l'électricité : OUI
Usage existant : Non indiqué
Destination potentielle : Ne sait pas

BOURTHES

Changement de destination

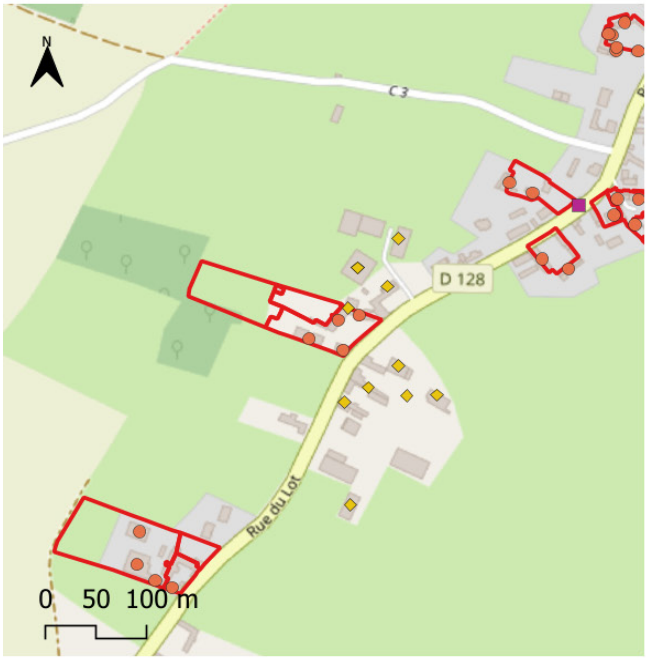









Commune : Bourthes
Adresse : 46 Rue du Lot
Parcelle : BourthesoC0570 oC0571 oC002 oC0028
Superficie du/des bâtiments : Non indiquée
Accès à l'électricité : OUI
Usage existant : Habitation principale/dépendances/granges
Destination potentielle : Ne sait pas




3


3


4

BOURTHES

Changement de destination

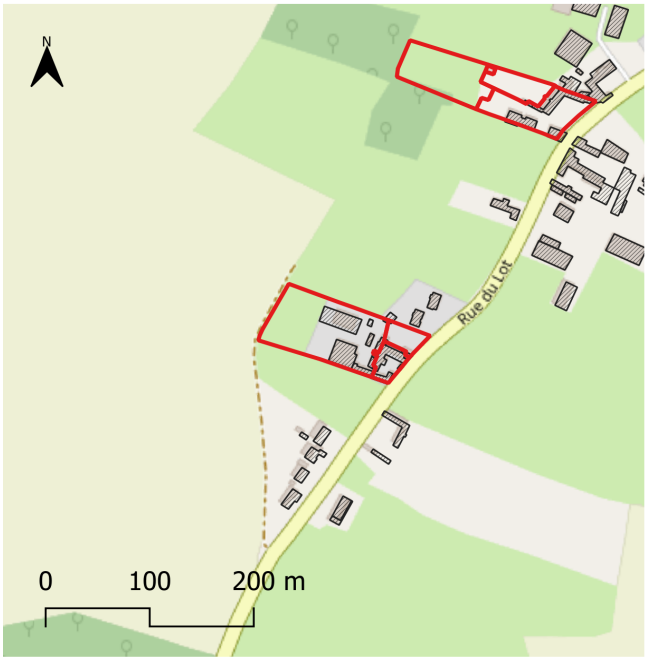



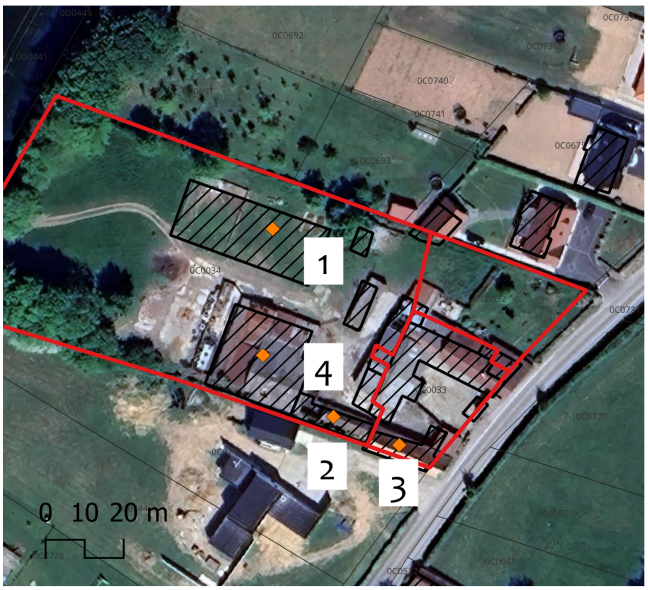

Commune : Bourthes
Adresse : 68 Rue du Lot
Parcelle : BourthesOC0034 C0033 C0032
Superficie du/des bâtiments : précisées ci-après
Accès à l'électricité : OUI
Usage existant : Granges étables
Destination potentielle : Logement



1 Superficie : 300 m²



2 3 Superficie : environ 279 m²



4 Superficie : 400 m²

BOURTHES

Changement de destination

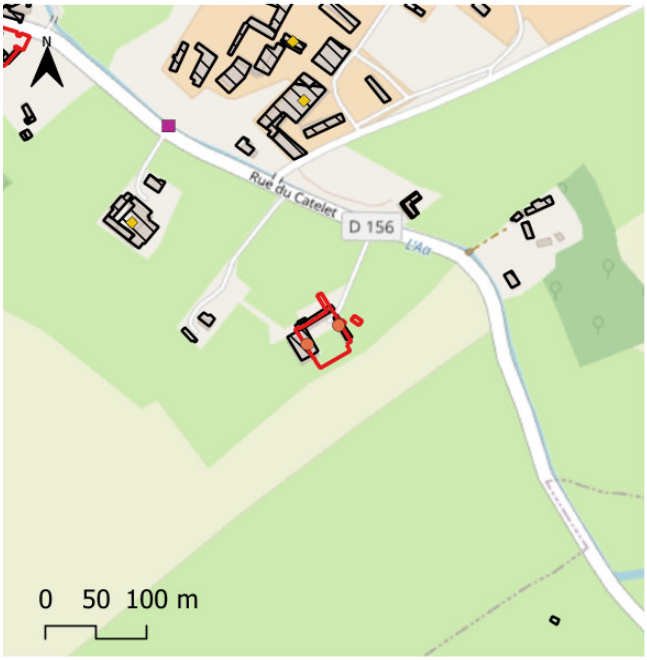

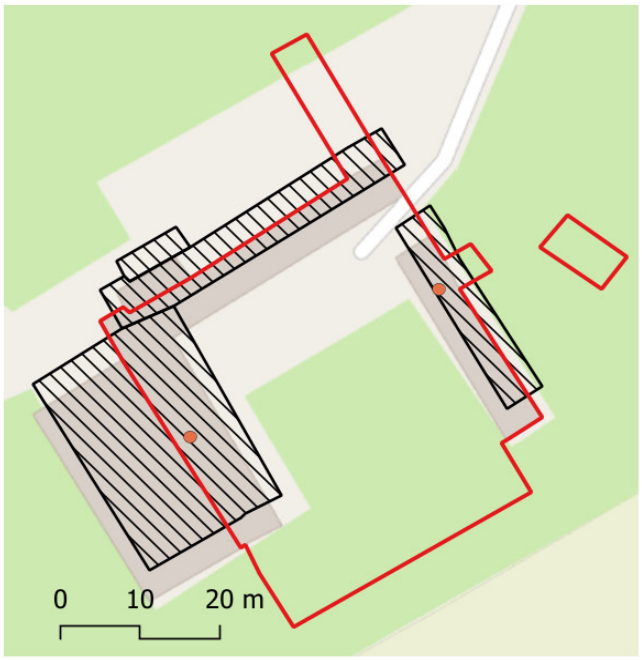





Commune : Bourthes
Adresse : 82 Rue du Catelet
Parcelle : Bourthes0C0577 C 0578
Superficie du/des bâtiments : Non indiquée
Accès à l'électricité : OUI
Usage existant : Grange
Destination potentielle : Ne sait pas

BOURTHES

Changement de destination













Commune : Bourthes
Adresse : 82 Rue du Crocq
Parcelle : 0D0636 0D0638 0D
0D0640
Superfice du /des bâtiments : non indiquée
Accès à l'électricité : OUI
Usage existant : non indiqué
Destination potentielle : Logement/ Hébergement touristique/ Local d'activité

BOURTHES

Changement de destination

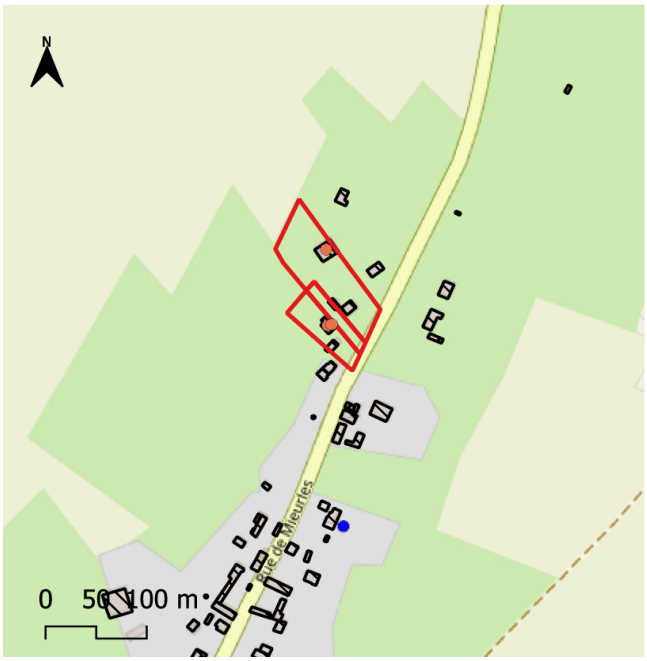

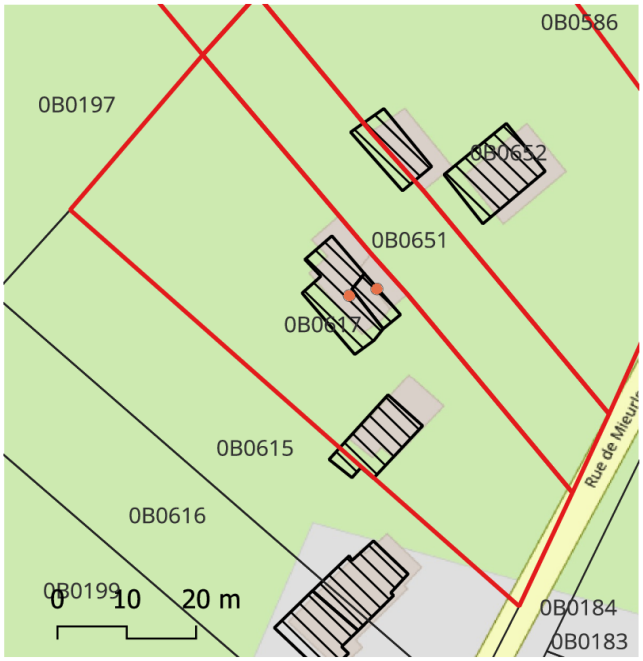





Commune : Bourthes
Adresse : 95 Rue de Mieurles
Parcelle : Bourthes0B0617 B0651
Superficie du/des bâtiments : 86.48 m²
Accès à l'électricité : OUI
Usage existant : Non indiqué
Destination potentielle : Ne sait pas

BOURTHES

Changement de destination

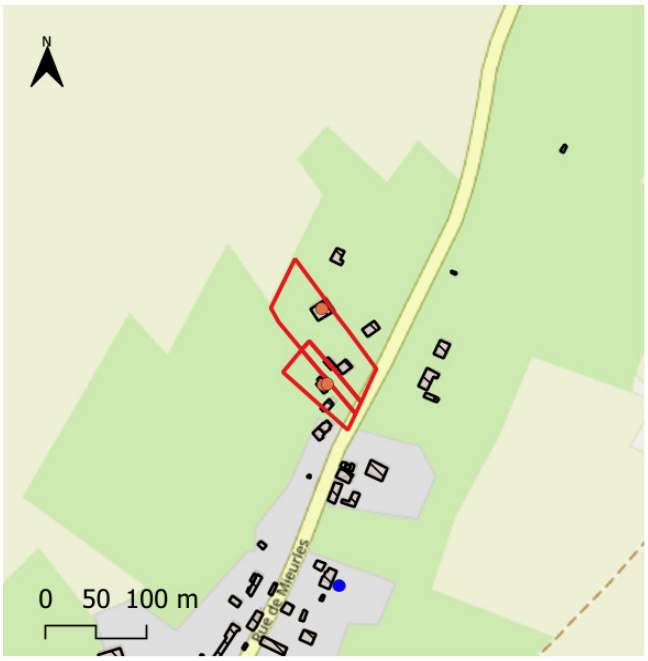

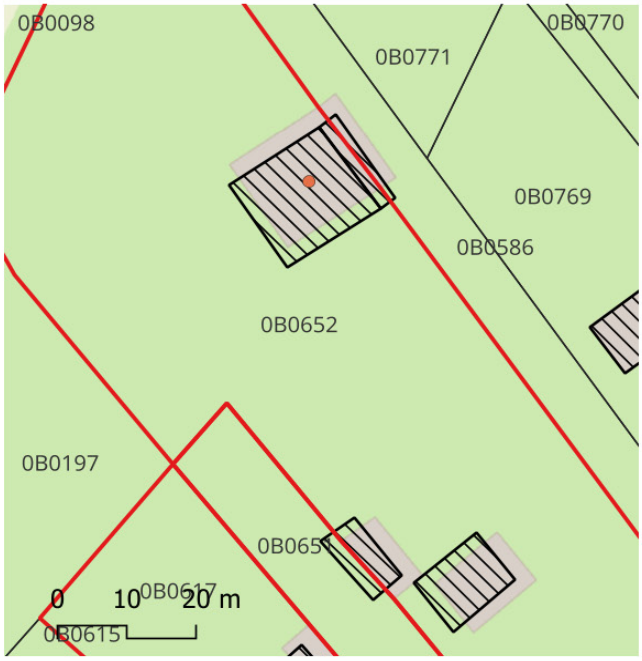

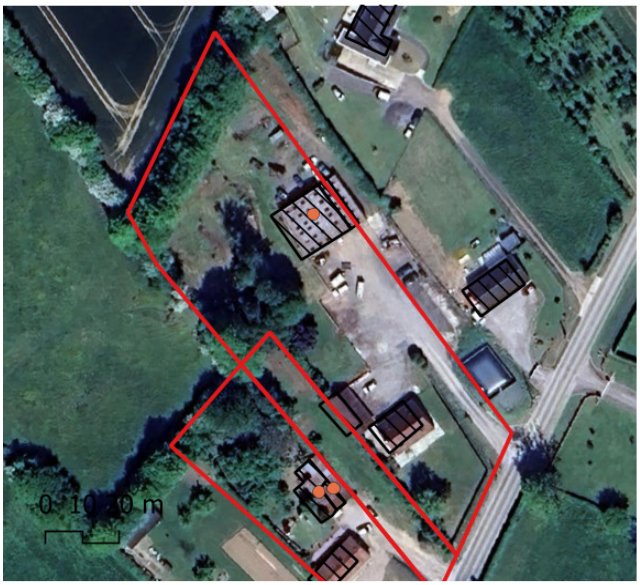





Commune : Bourthes
Adresse : 97 Rue de Mieurles
Parcelle : Bourthes0B0652
Superficie du/des bâtiments : 270 m²
Accès à l'électricité : OUI
Usage existant : Hangar en location
Destination potentielle : Logement

BOURTHES

Changement de destination

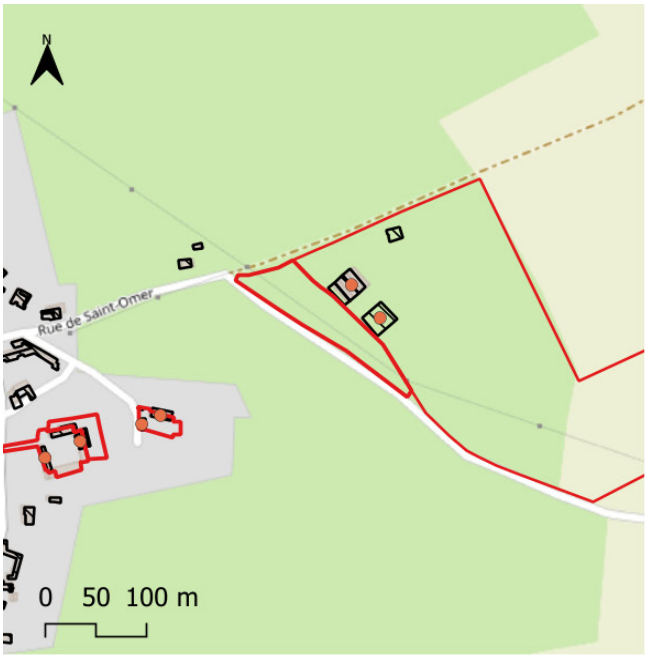

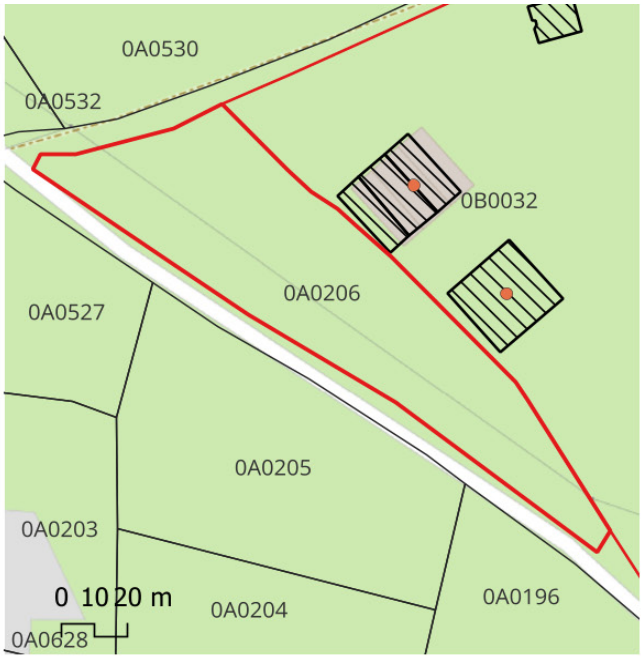





Commune : Bourthes
Adresse : Rue du Saint Omer
Parcelle : BourthesOA0206 B 0032
Superficie du/des bâtiments : Non indiquée
Accès à l'électricité : OUI
Usage existant : Grange
Destination potentielle : Ne sait pas

CAMPAGNE-LÈS-BOULONNAIS

Changement de destination

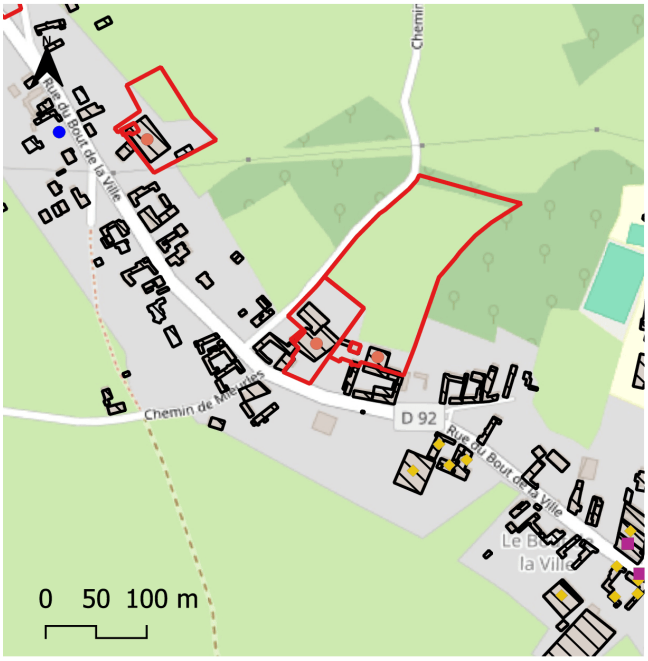

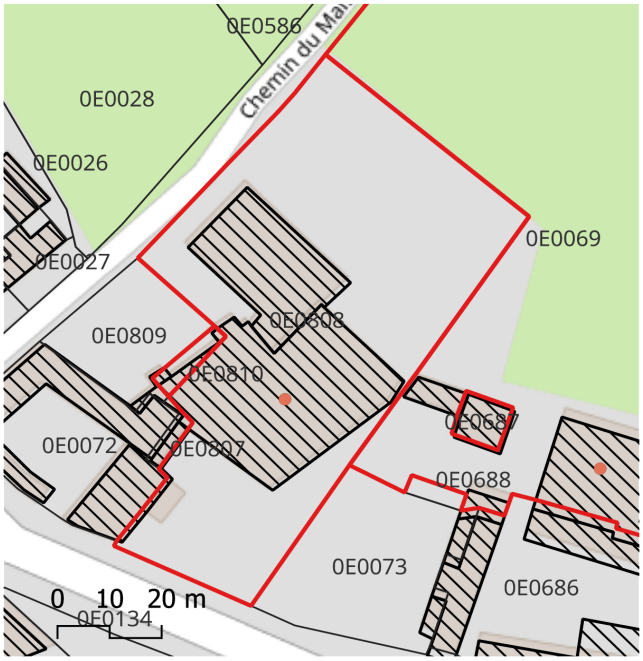

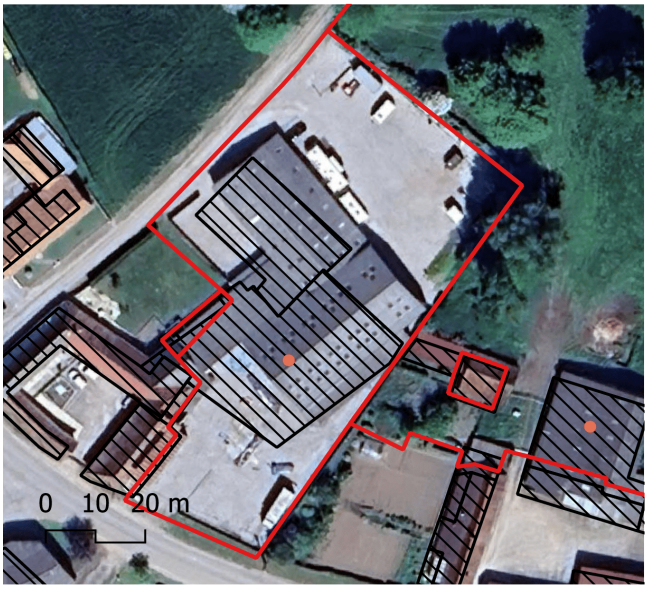



Commune : Campagne-lès-Boulonnais
Adresse : 2 Chemin du Maisnil
Parcelle : Campagne-lès-BoulonnaisoE0808 0E0810
Superficie du/des bâtiments : 1000 m²
Accès à l'électricité : OUI
Usage existant : Hangar
Destination potentielle : Ne sait pas

CAMPAGNE-LÈS-BOULONNAIS

Changement de destination

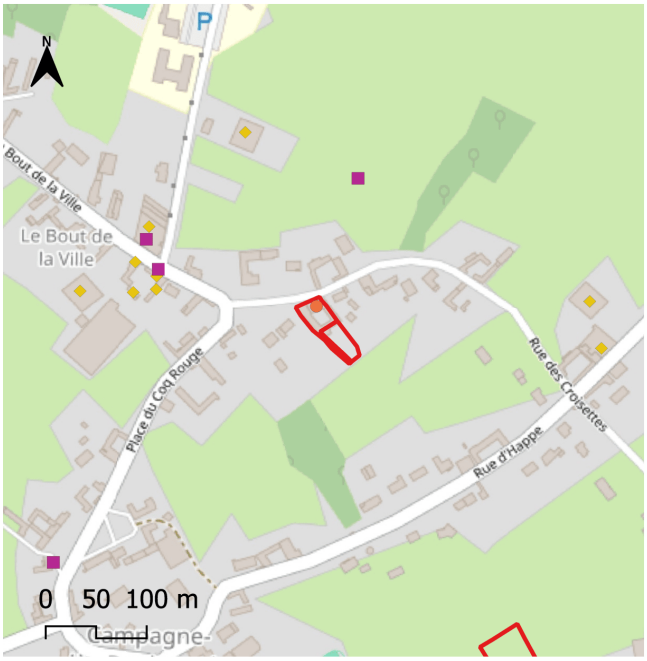

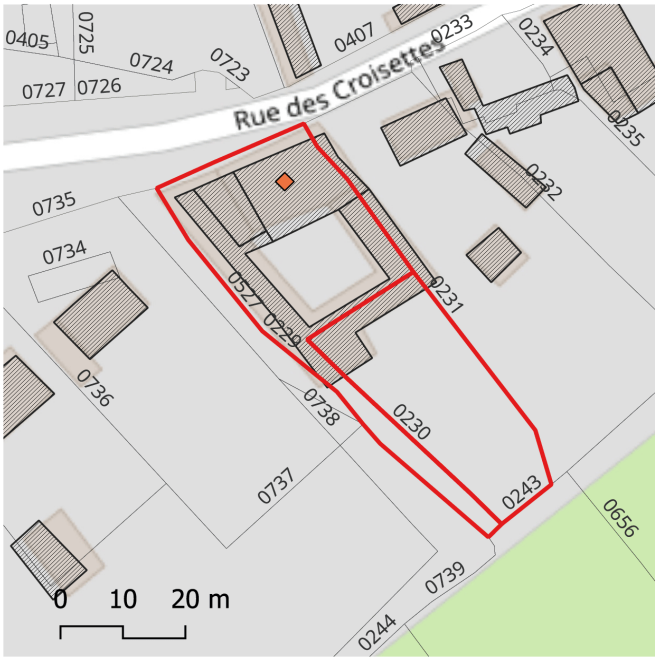





Commune : Campagne-lès-Boulonnais
Adresse : 4 Rue des Croisettes
Parcelle : Campagne-lès-Boulonnais0E0229 E0230
Superficie du/des bâtiments : 200 m²
Accès à l'électricité : OUI
Usage existant : ancien Hangar
Destination potentielle : Ne sait pas

CAMPAGNE-LÈS-BOULONNAIS

Changement de destination

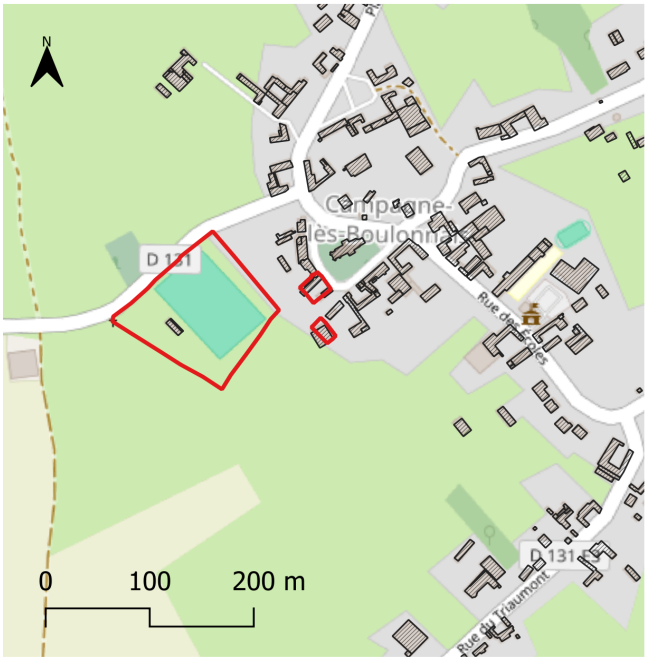







Commune : Campagne-lès-Boulonnais
Adresse : 7 bis Place de l'Eglise
Parcelle : Campagne-lès-Boulonnais0E0628
Superficie du/des bâtiments : 120 m²
Accès à l'électricité : OUI
Usage existant : Habitation
Destination potentielle : Logement

CAMPAGNE-LÈS-BOULONNAIS

Changement de destination

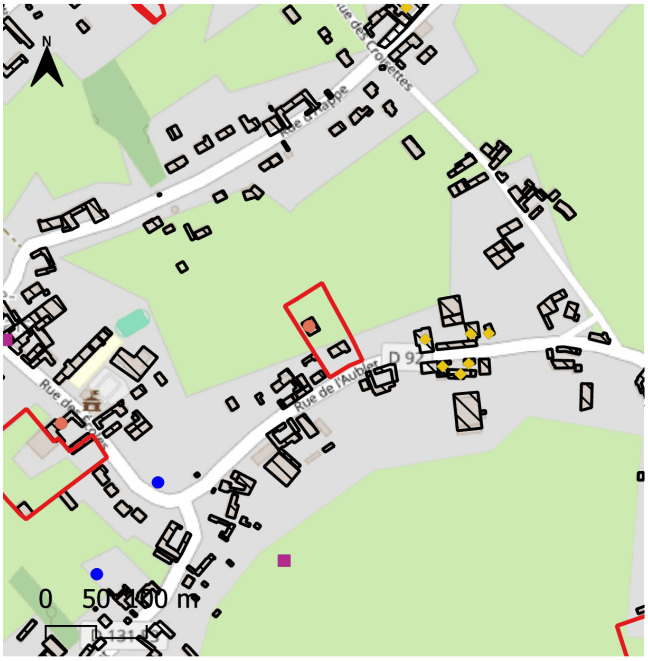







Commune : Campagne-lès-Boulonnais
Adresse : 7 Rue de l'Aublet
Parcelle : Campagne-lès-BoulonnaisOE0292
Superficie du/des bâtiments : 200 m²
Accès à l'électricité : OUI
Usage existant : Hangar
Destination potentielle : Ne sait pas

CAMPAGNE-LÈS-BOULONNAIS

Changement de destination

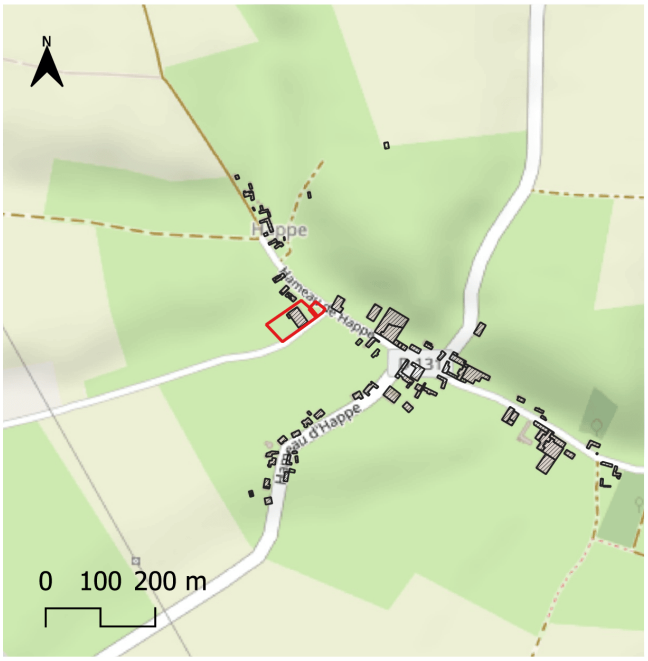







Commune : Campagne-lès-Boulonnais
Adresse : 8 Hameau de Happe
Parcelle : Campagne-lès-Boulonnais0B0598 B0228
Superficie du/des bâtiments : Plus de 1000 m²
Accès à l'électricité : OUI
Usage existant : Hangar
Destination potentielle : Ne sait pas

CAMPAGNE-LÈS-BOULONNAIS

Changement de destination

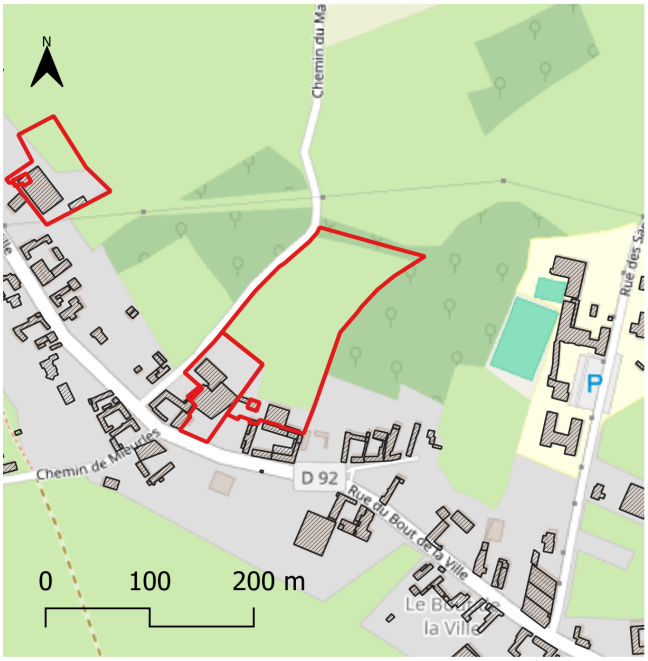



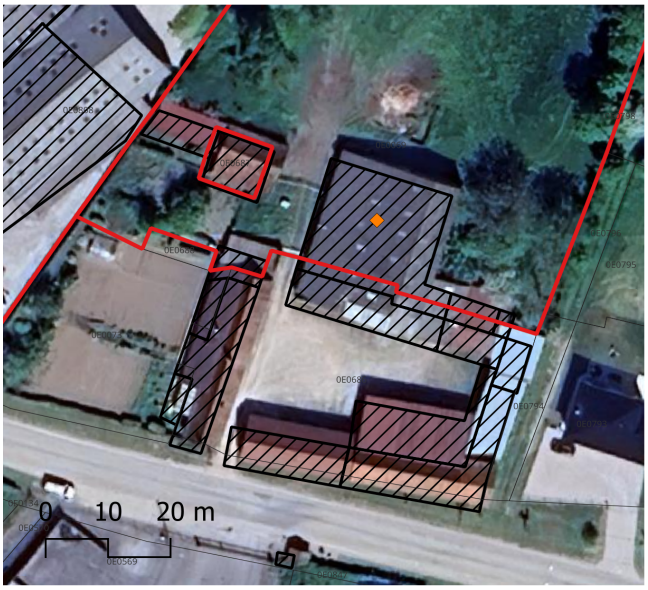



Commune : Campagne-lès-Boulonnais
Adresse : 26 Rue du Bout de la ville
Parcelle : Campagne-lès-Boulonnais0E0069
Superficie du/des bâtiments : 500 m²
Accès à l'électricité : OUI
Usage existant : Hangar
Destination potentielle : Ne sait pas

CAMPAGNE-LÈS-BOULONNAIS

Changement de destination





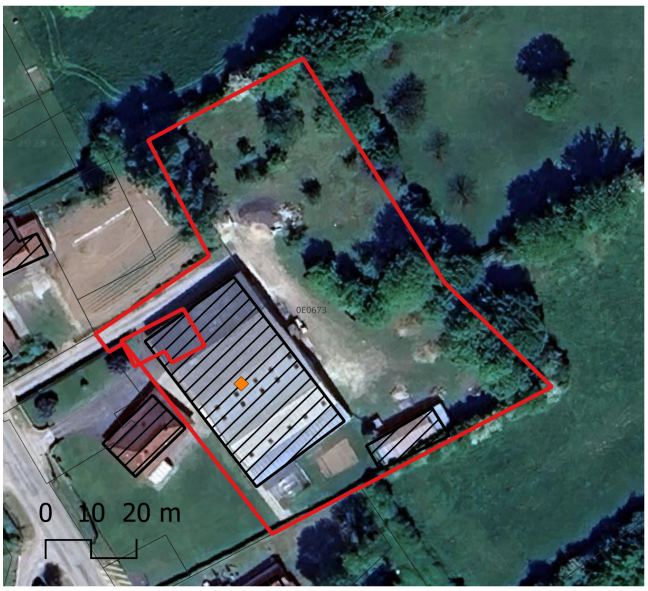



Commune : Campagne-lès-Boulonnais
Adresse : 40 Rue du Bout de la ville
Parcelle : Campagne-lès-BoulonnaisOE0673 B0670
Superficie du/des bâtiments : 1000 m²
Accès à l'électricité : OUI
Usage existant : Hangar
Destination potentielle : Ne sait pas

CAMPAGNE-LÈS-BOULONNAIS

Changement de destination

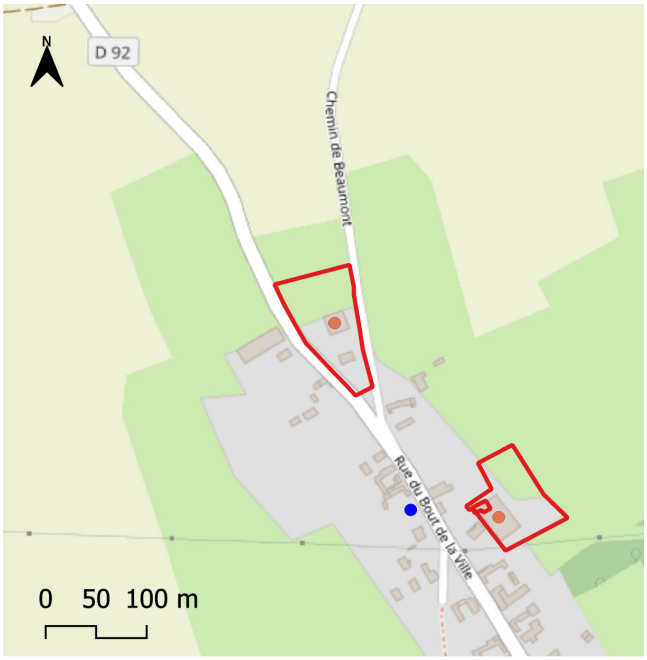







Commune : Campagne-lès-Boulonnais
Adresse : 48 Rue du Bout de la ville
Parcelle : Campagne-lès-Boulonnais0D0412

Superficie du/des bâtiments : 250 m²
Accès à l'électricité : OUI
Usage existant : Hangar
Destination potentielle : Ne sait pas

CLENLEU

Changement de destination

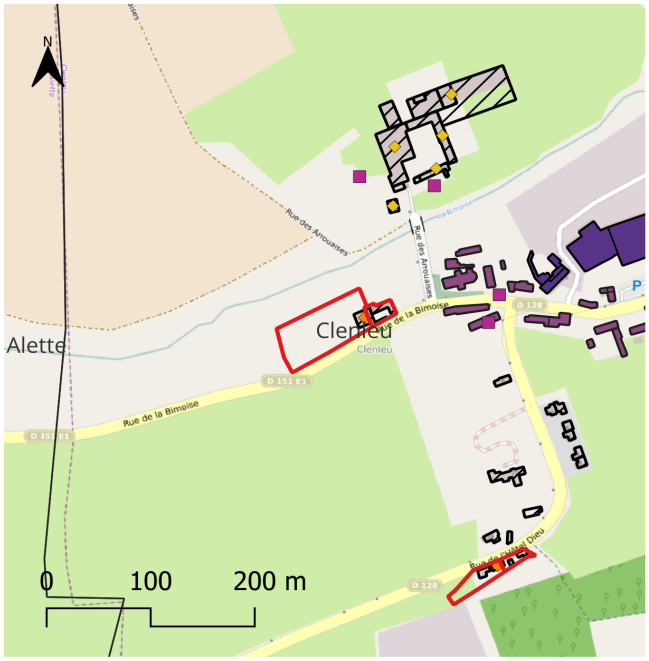

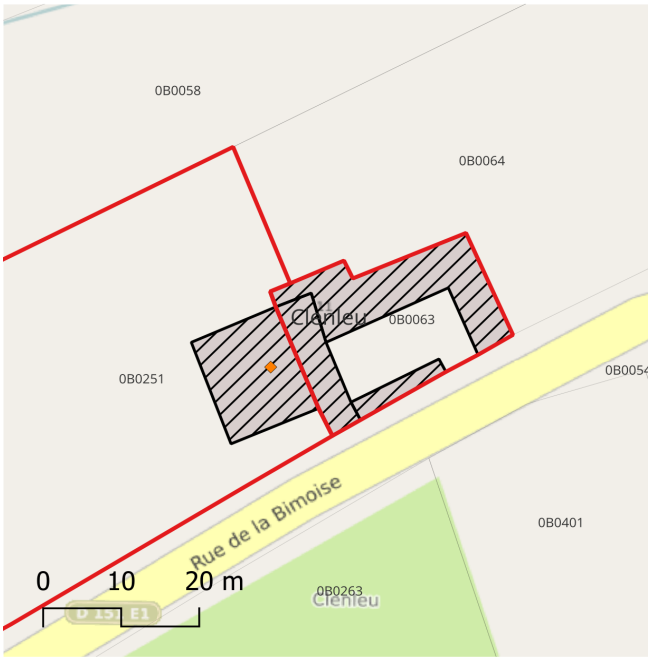





Commune : Clenleu
Adresse : 11 Rue de la Bimoise
Parcelle : 0B0251 0B0063
Superficie du/des bâtiments : 150 m²
Accès à l'électricité : OUI
Usage existant : Habitation/Dépendance
Destination potentielle : Ne sait pas

CLENLEU

Changement de destination

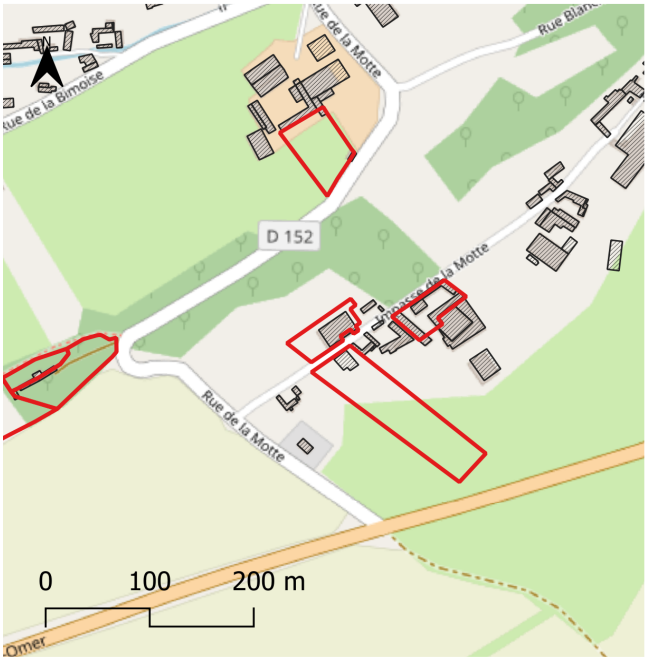







Commune : Clenleu
Adresse : 13 Impasse de la motte
Parcelle : Clenleu0C0272 C0204
Superficie du/des bâtiments : 600 m²
Accès à l'électricité : OUI
Usage existant : Hangar
Destination potentielle : Ne sait pas

CLENLEU

Changement de destination

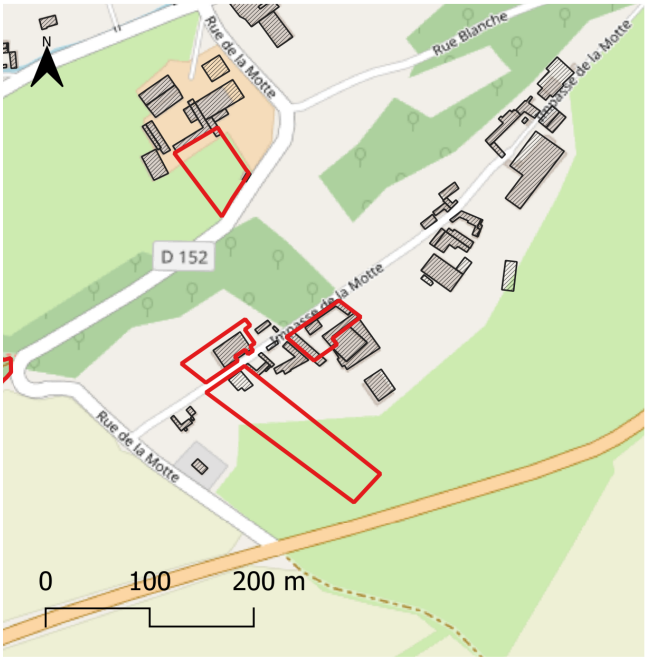



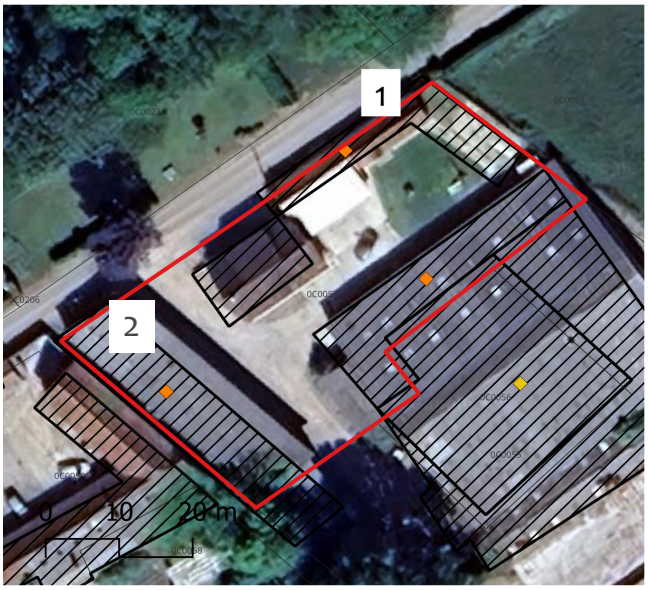





Commune : Clenleu
Adresse : 20 Impasse de la Motte
Parcelle : Clenleu0C0057
Superficie du/des bâtiments : 250 m²
Accès à l'électricité : OUI
Usage existant :
Destination potentielle : Ne sait pas

CLENLEU

Changement de destination

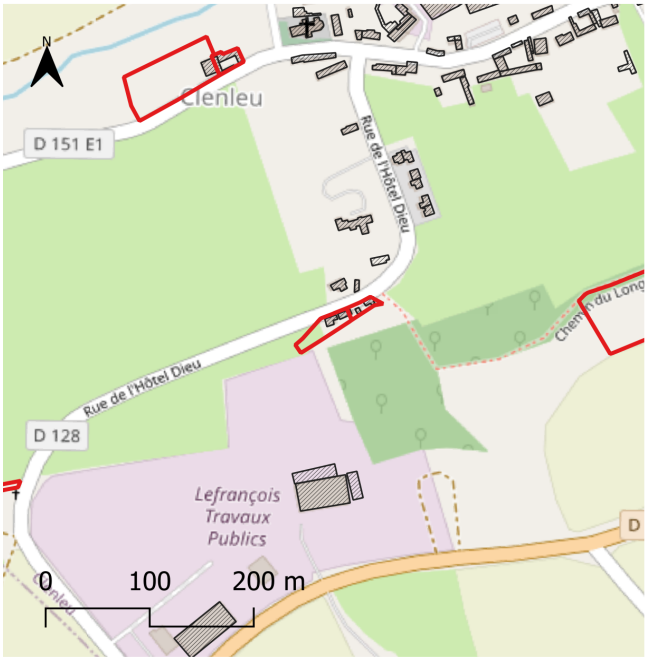







Commune : Clenleu
Adresse : 27 et 29 Rue de l'hôtel Dieu
Parcelle : Clenleu0B0222 B0221
Superficie du/des bâtiments : 80 m²
Accès à l'électricité : OUI
Usage existant : Hangar stockage à bois
Destination potentielle : Ne sait pas

CLENLEU

Changement de destination



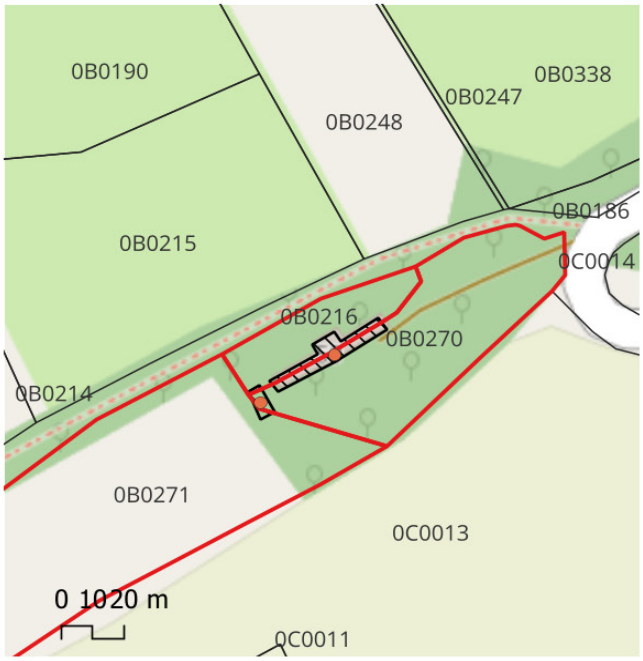





Commune : Clenleu
Adresse : 50 Rue de la Motte
Parcelle : Clenleu0B0216 B 0270 B 0271
Superficie du/des bâtiments : 200 m²
Accès à l'électricité : OUI
Usage existant : Habitation
Destination potentielle : Ne sait pas

CLENLEU

Changement de destination

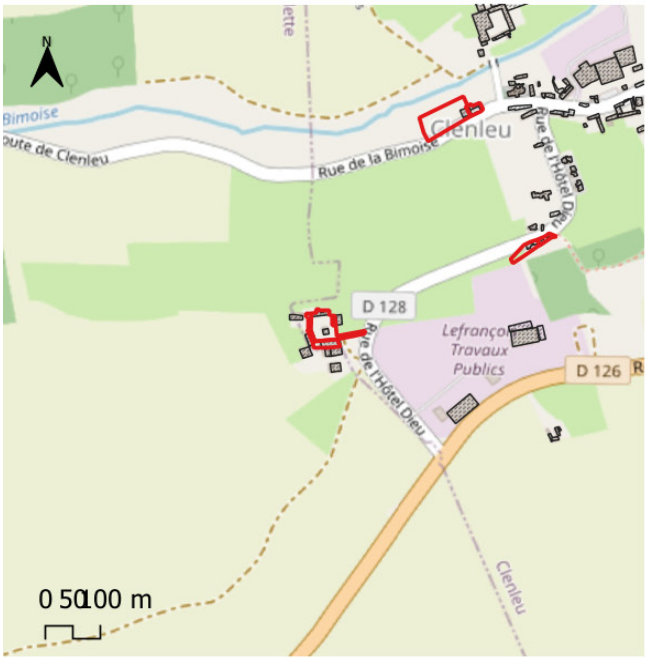

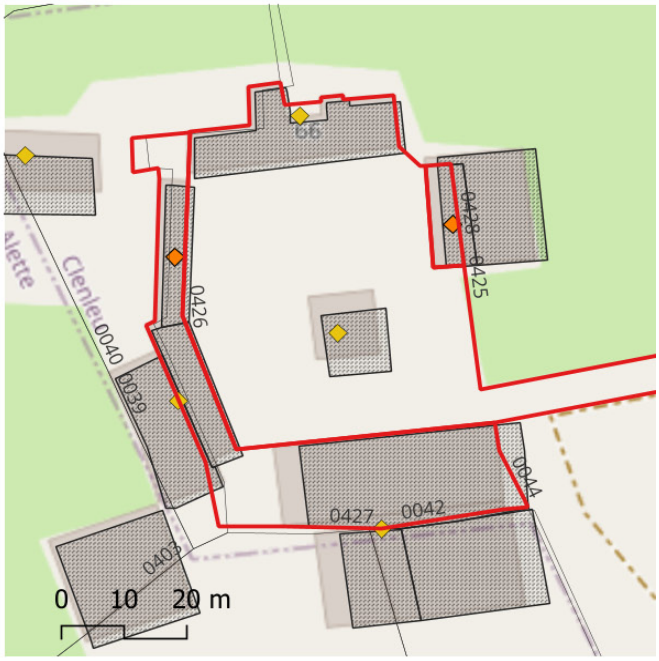

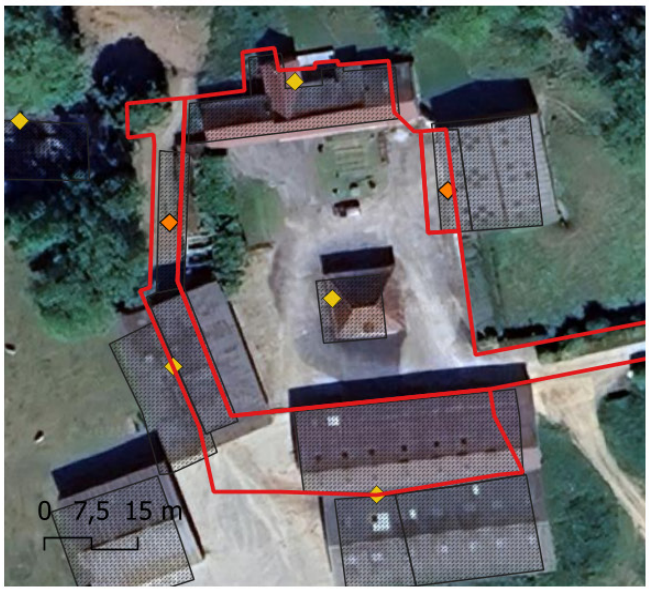



Commune : Clenleu
Adresse : 66 Rue de l'hôtel Dieu
Parcelle : Clenleu0B0427 B0426 B0428
Superficie du/des bâtiments : Non indiquée
Accès à l'électricité : OUI
Usage existant : Stockage
Destination potentielle : Ne sait pas

CLENLEU

Changement de destination

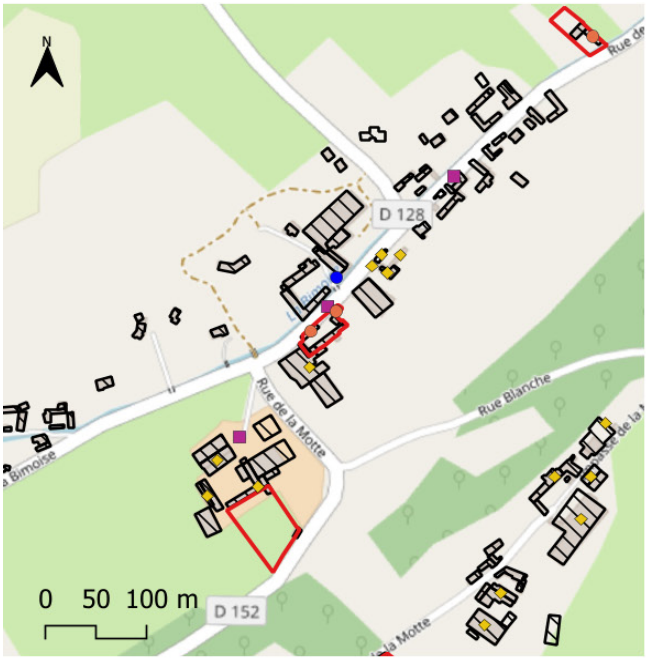

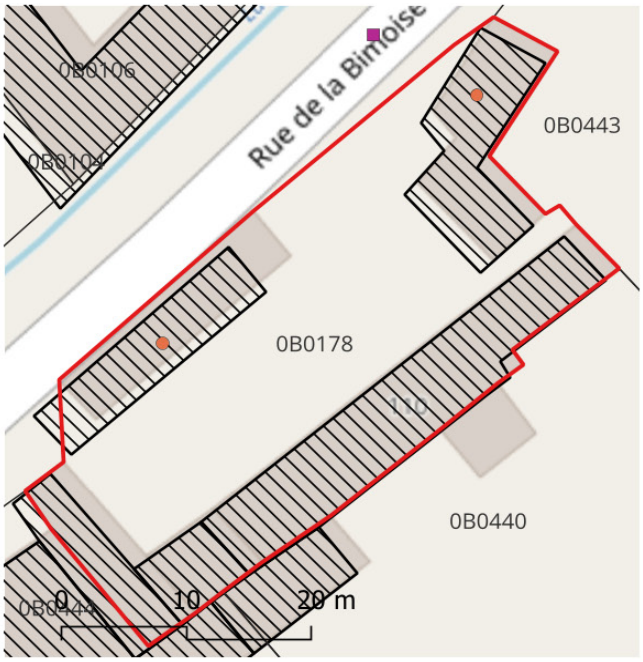





Commune : Clenleu
Adresse : 110 Rue de la Bimoise
Parcelle : Clenleu0B0178
Superficie du/des bâtiments : 180 m²
Accès à l'électricité : OUI
Usage existant : Hangars, anciennes granges
Destination potentielle : Ne sait pas

CLENLEU

Changement de destination

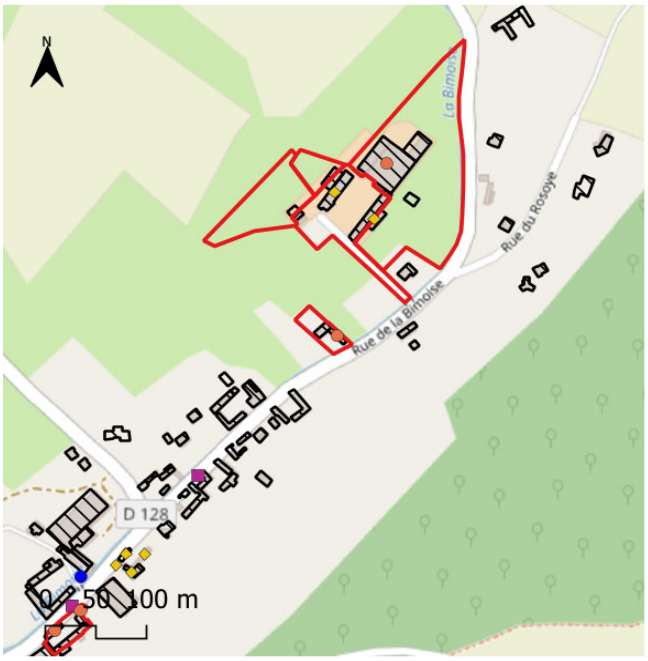

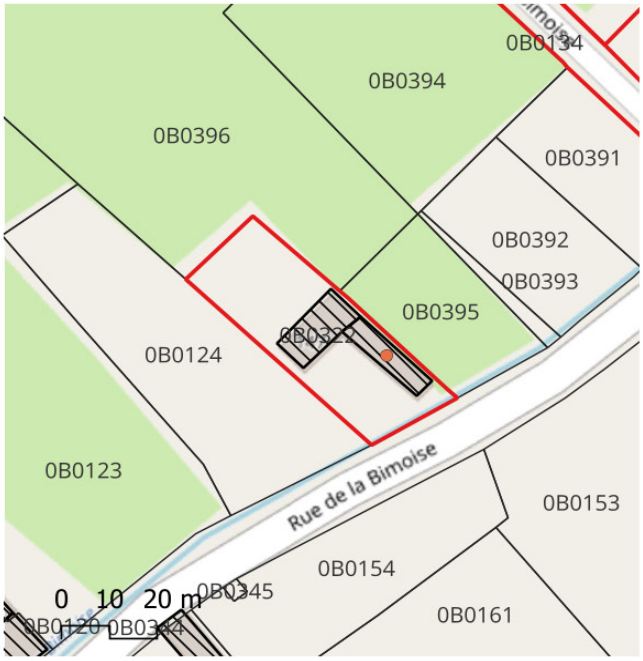





Commune : Clenleu
Adresse : 147 Rue de la Bimoise
Parcelle : Clenleu0B0322
Superficie du/des bâtiments : 80 m²
Accès à l'électricité : OUI
Usage existant : Dépendance
Destination potentielle : Ne sait pas

CLENLEU

Changement de destination





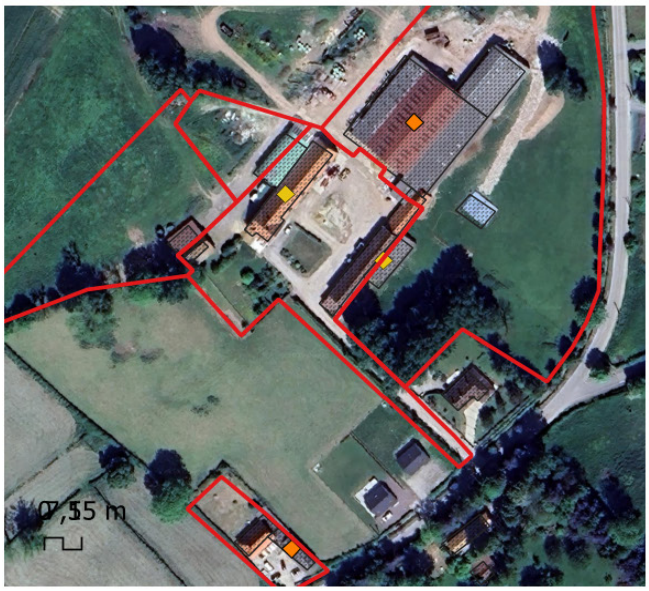



Commune : Clenleu
Adresse : 155 Rue de la Bimoise
Parcelle : Clenleu0B0134 0B0273
Superficie du/des bâtiments : 280 m²
Accès à l'électricité : OUI
Usage existant : Granges étables
Destination potentielle : Ne sait pas

CLENLEU

Changement de destination

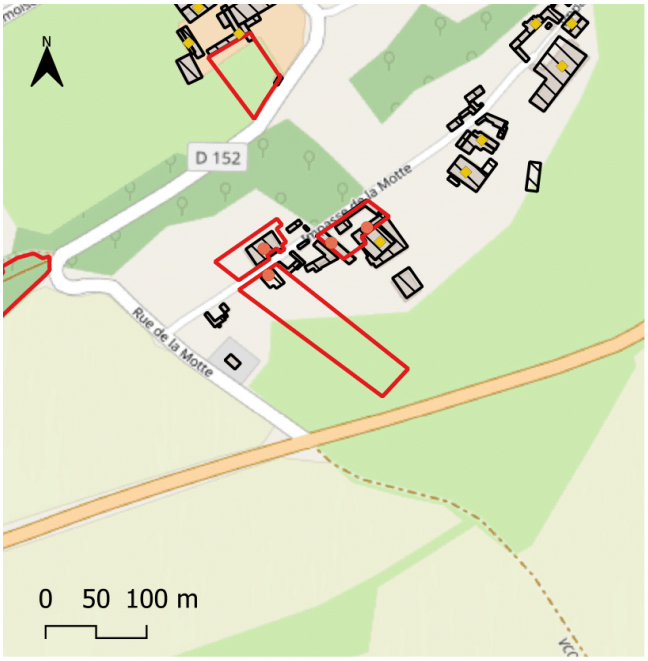

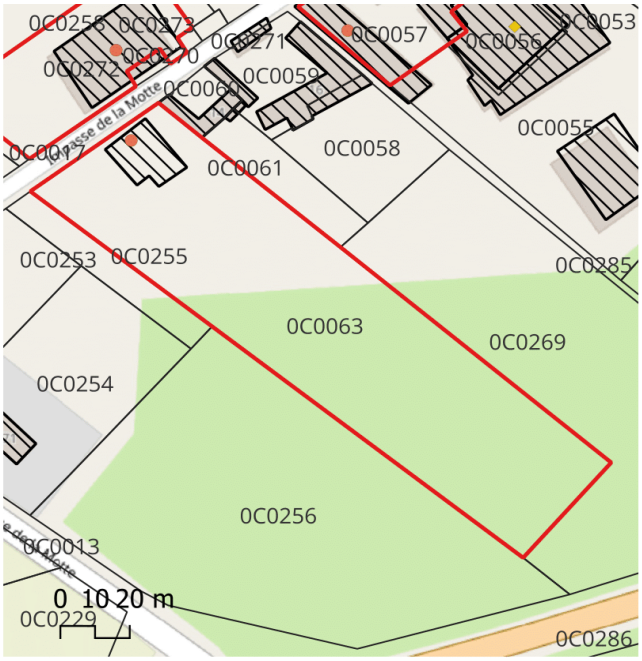





Commune : Clenleu
Adresse : Impasse de la motte
Parcelle : Clenleu0C0063
Superficie du/des bâtiments : 250 m²
Accès à l'électricité : OUI
Usage existant : non indiqué
Destination potentielle : Ne sait pas

ENQUIN-SUR-BAILLONS

Changement de destination

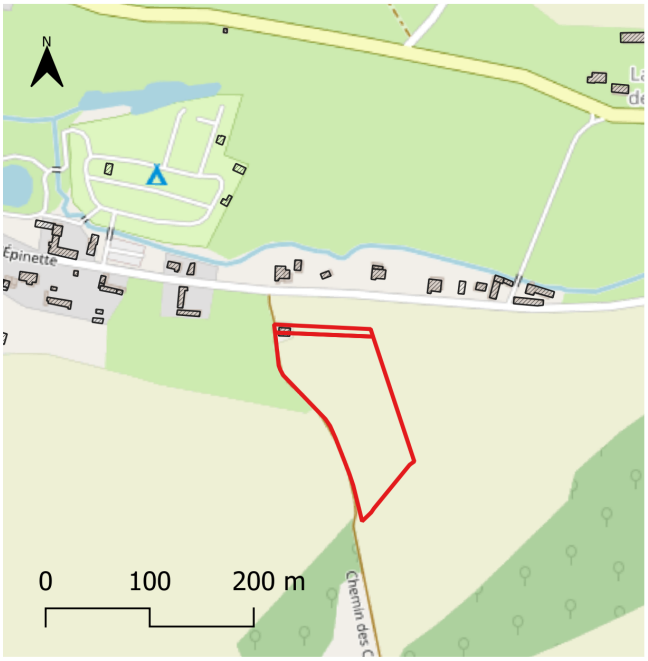

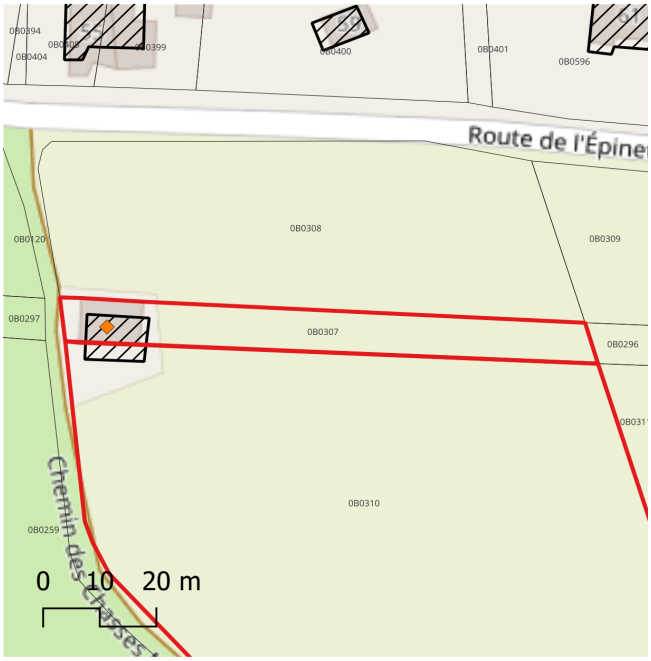





Commune : Enquin-sur-Baillons
Adresse : Rue du Val d'Equin
Parcelle : Enquin-sur-Baillons0B0307 B0310
Superficie du/des bâtiments : 90 m²
Accès à l'électricité : NON
Usage existant : Hangar
Destination potentielle : Ne sait pas

HUCQUELIERS

Changement de destination

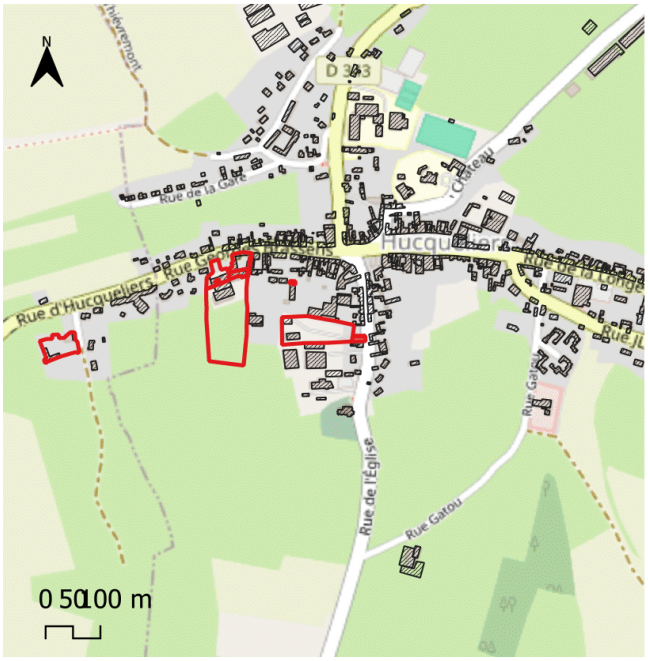







Commune : Hucqueliers
Adresse : 16 Rue de l'église
Parcelle : Hucqueliers0C0696 0222 0188
Superficie du/des bâtiments : Non indiquée
Accès à l'électricité : OUI
Usage existant : Bâtiment agricole
Destination potentielle : Ne sait pas

HUCQUELIERS

Changement de destination

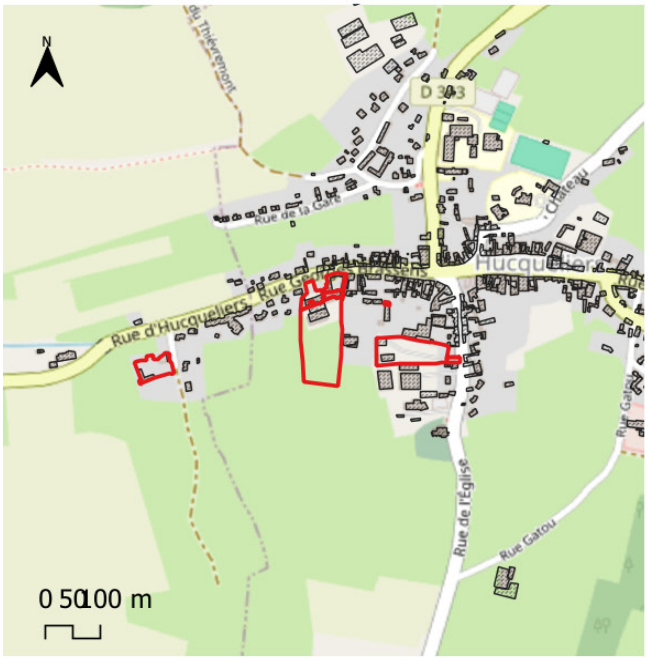

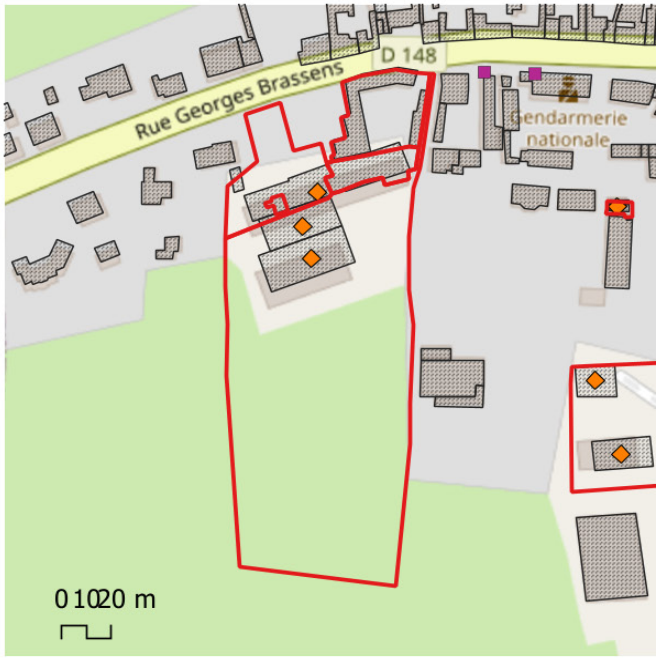

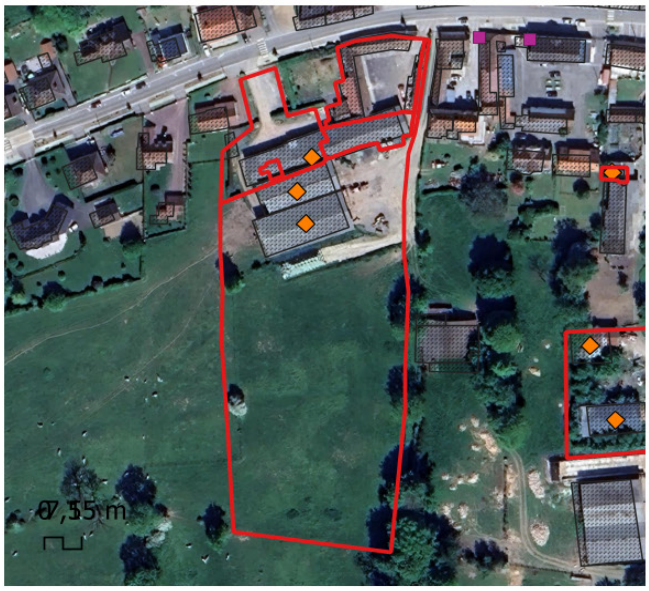



Commune : Hucqueliers
Adresse : 21 rue Georges Brasseurs
Parcelle : Hucqueliers0C0238 0652 0765 0768 0767
Superficie du/des bâtiments : Non indiquée
Accès à l'électricité : OUI
Usage existant: non indiqué
Destination potentielle : Ne sait pas

PARENTY

Changement de destination





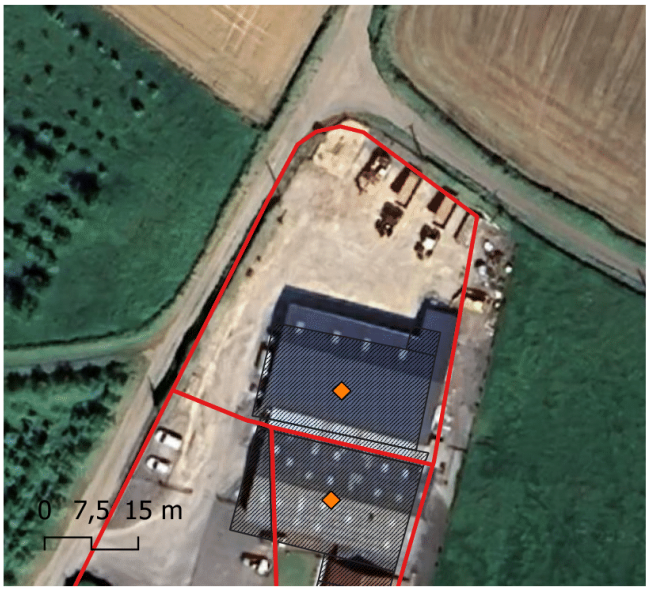



Commune : Parenty
Adresse : 48 Rue de la Houssoye
Parcelle : ParentyoA0186 A0439 A0440
Superficie du/des bâtiments : 800 m²
Accès à l'électricité : OUI
Usage existant : Stockage
Destination potentielle : Logement

PARENTY

Changement de destination









Commune : Parenty
Adresse : 119 Rte du Petit Parenty
Parcelle : Parenty0C0287
Superficie du/des bâtiments : 70 m²
Accès à l'électricité : OUI
Usage existant : Etable
Destination potentielle : Ne sait pas

PREURES

Changement de destination

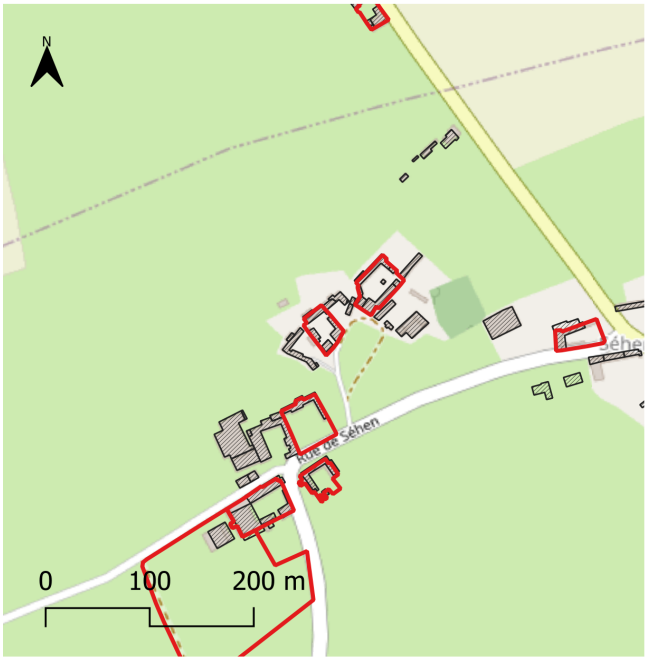







Commune : Preures
Adresse : 1 Place des Peupliers
Parcelle : A 0102
Superficie du/des bâtiments : 88 m²
Accès à l'électricité : OUI
Usage existant : Inutilisé
Destination potentielle : Logement/ Hébergement touristique

PREURES

Changement de destination

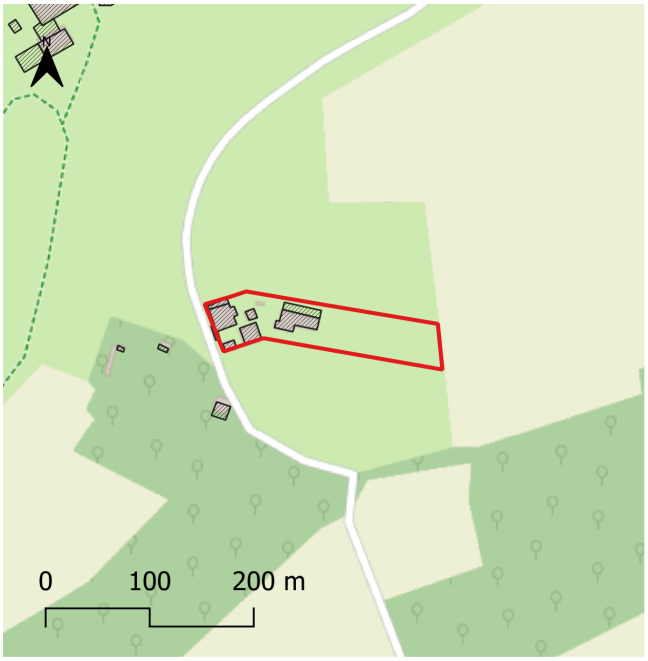







Commune : Preures
Adresse : 2 Rue de la Roque
Parcelle : Preures0D0187
Superficie du/des bâtiments : Plus de 80 m²
Accès à l'électricité : OUI
Usage existant : Garage/Dépendance
Destination potentielle : Logement/ Hébergement touristique

PREURES

Changement de destination

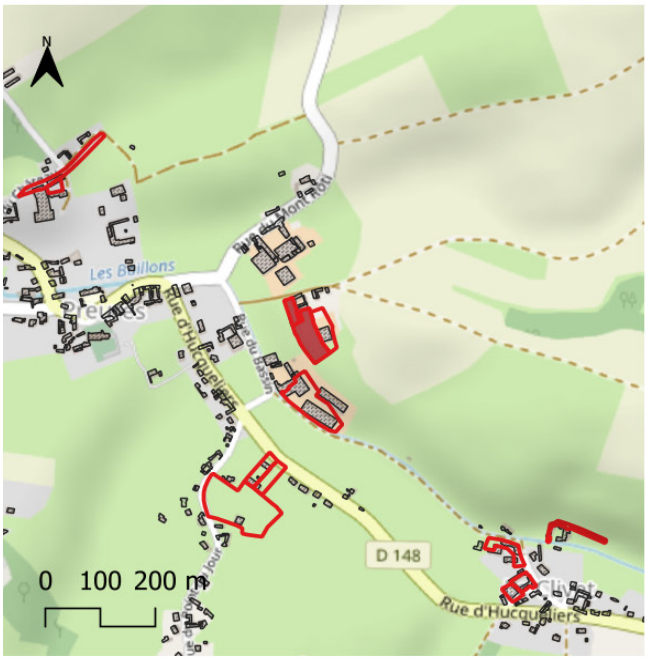



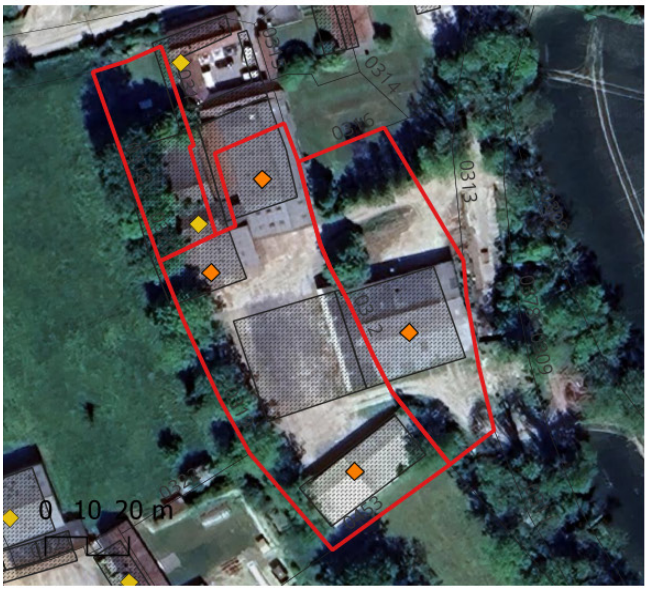



Commune : Preures
Adresse : 4 Rue du Mont Aigu
Parcelle : Preures0A0312 A0318 A0319
Superficie du/des bâtiments : Plus de 40 m²
Accès à l'électricité : ˙OUI
Usage existant :
Destination potentielle : Local d'activité

PREURES

Changement de destination

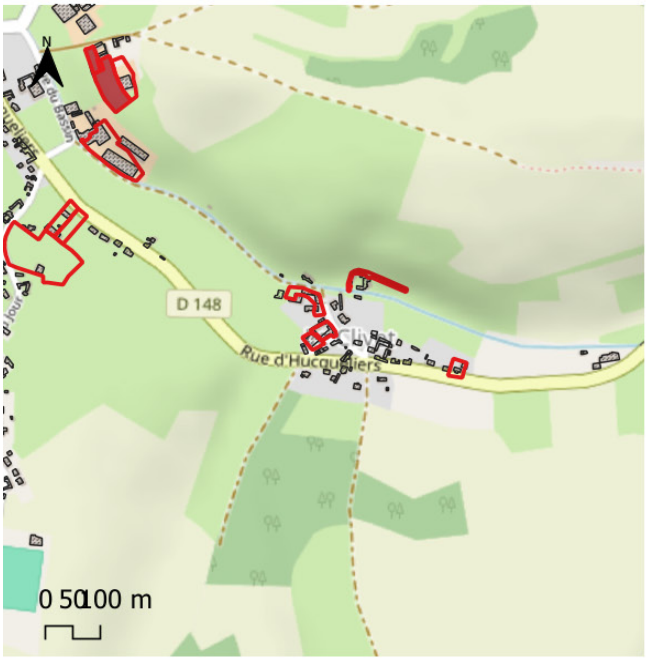

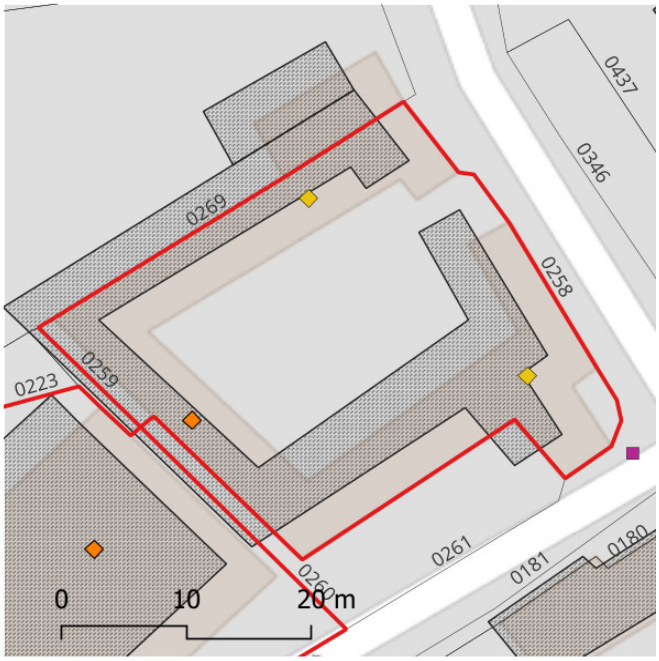





Commune : Preures
Adresse : 5 rue du clivet
Parcelle : Preures0B0258
Superficie du/des bâtiments : 40 m²
Accès à l'électricité : OUI
Usage existant : Garage/Dépendance
Destination potentielle : Logement/
Hébergement touristique

PREURES

Changement de destination









Commune : Preures
Adresse : 5 Place des Peupliers
Parcelle : PreuresOA0095
Superficie du/des bâtiments : Plus de 125 m²
Accès à l'électricité : OUI
Usage existant : non indiqué
Destination potentielle : Logement/ Hébergement touristique

PREURES

Changement de destination



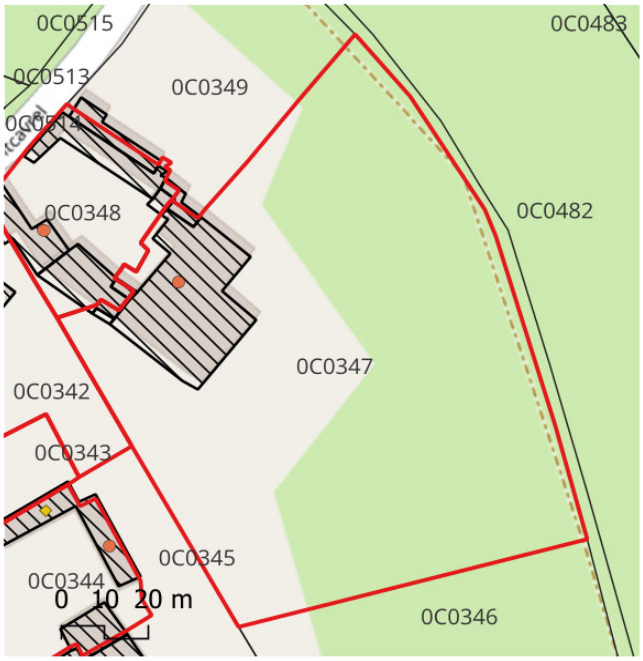

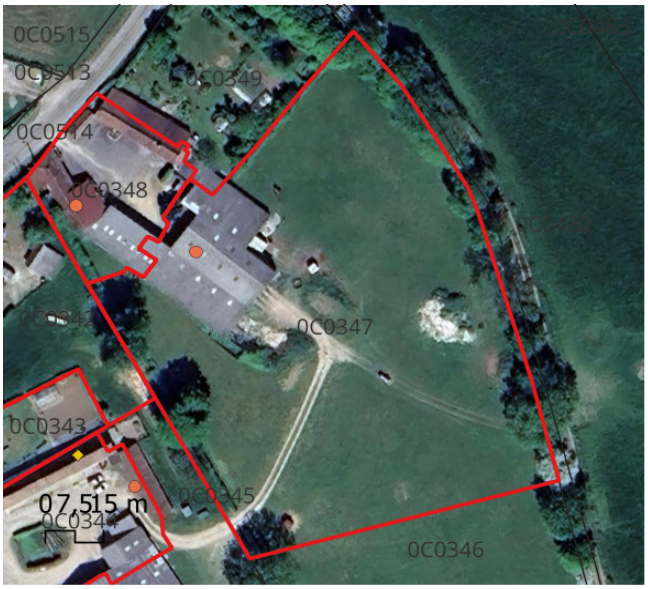



Commune : Preures
Adresse : 5 Route de Montcavrel
Parcelle : Preures0C0347 C 0348
Superficie du/des bâtiments : Plus de 40 m²
Accès à l'électricité : OUI
Usage existant : Garage/Dépendance
Destination potentielle : Logement (0C0348) / Hébergement touristique (0C0347)

PREURES

Changement de destination

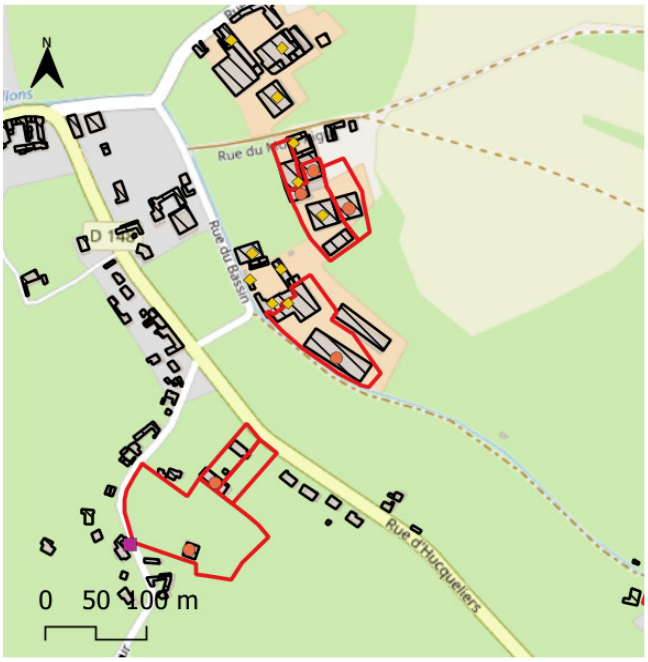

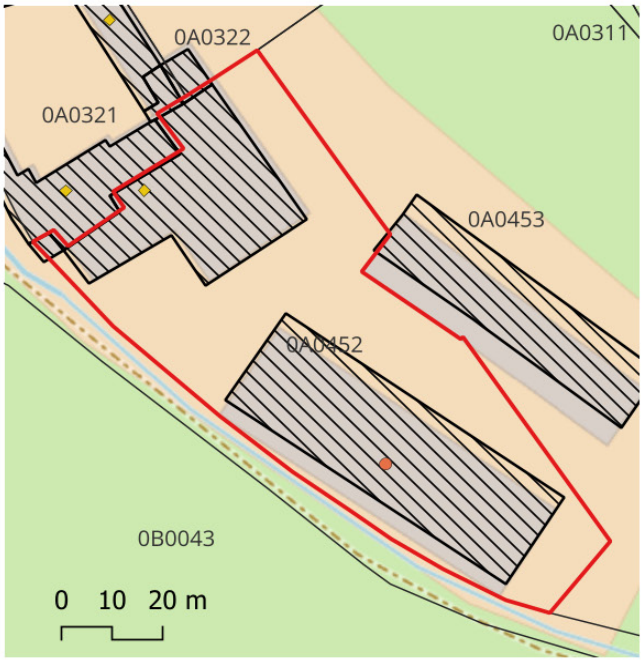





Commune : Preures
Adresse : 6 Rue du Bassin
Parcelle : Preures0A0452
Superficie du/des bâtiments : Plus de 40 m²
Accès à l'électricité : OUI
Usage existant : non indiqué
Destination potentielle : Local d'activité

PREURES

Changement de destination

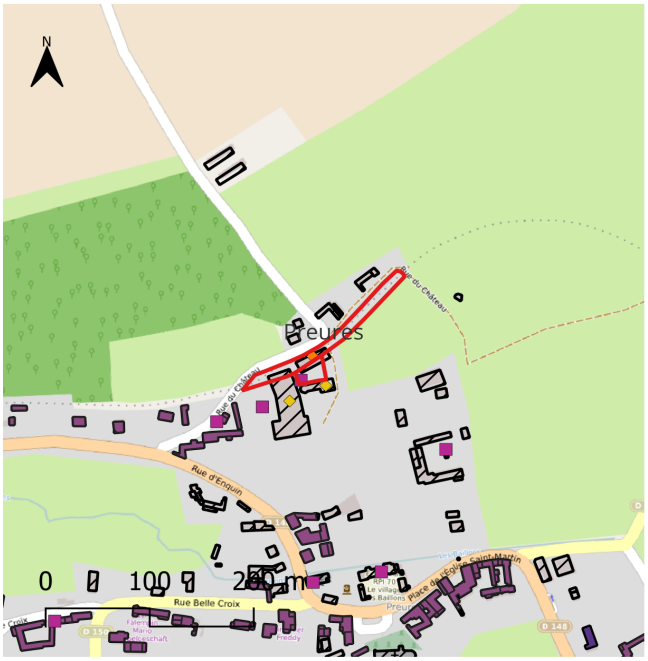

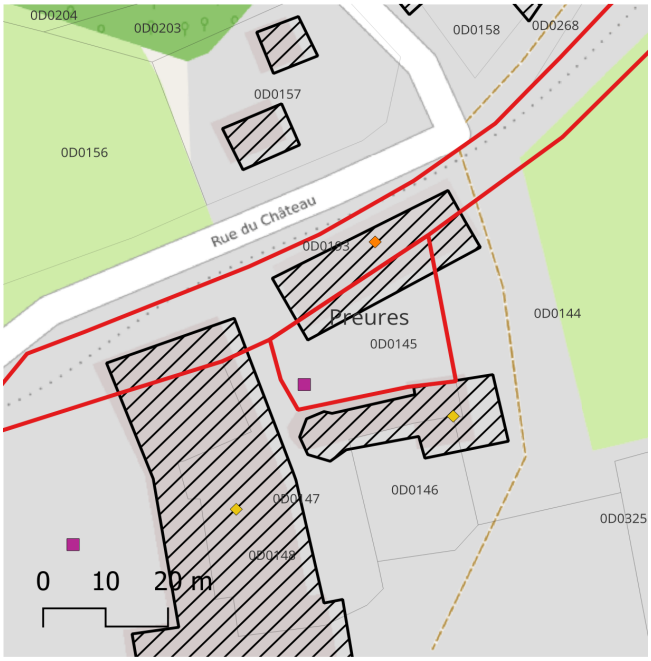





Commune : Preures
Adresse : 6 Rue du Château
Parcelle : 0D0145 0D0193
Superficie du/des bâtiments : 80 m²
Accès à l'électricité : OUI
Usage existant : Hangar
Destination potentielle : Local d'activité

PREURES

Changement de destination





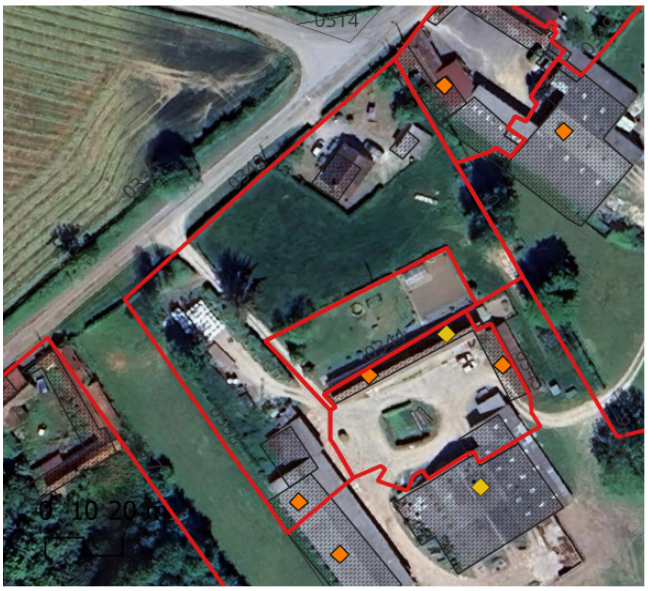



Commune : Preures
Adresse : 7 et 11 Route de Montavrel
Parcelle : Preures0C0342 C0343 C0344
Superficie du/des bâtiments : Plus de 40 m²
Accès à l'électricité : OUI
Usage existant : Garage/Dépendance
Destination potentielle : Logement/ Hébergement touristique

PREURES

Changement de destination

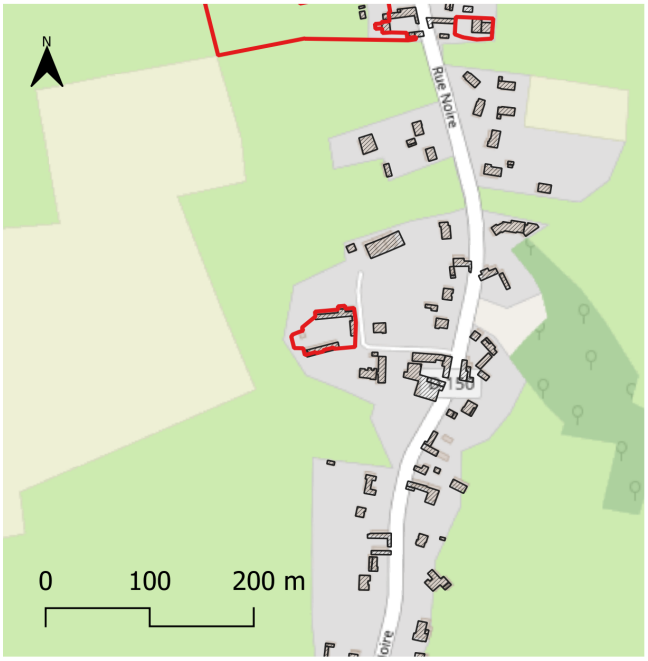







Commune : Preures
Adresse : 8 Impasse du Bisdot
Parcelle : Preures0C0491
Superficie du/des bâtiments : 213 m²
Accès à l'électricité : OUI
Usage existant : Dépendance
Destination potentielle : Logement/hébergement touristique

PREURES

Changement de destination

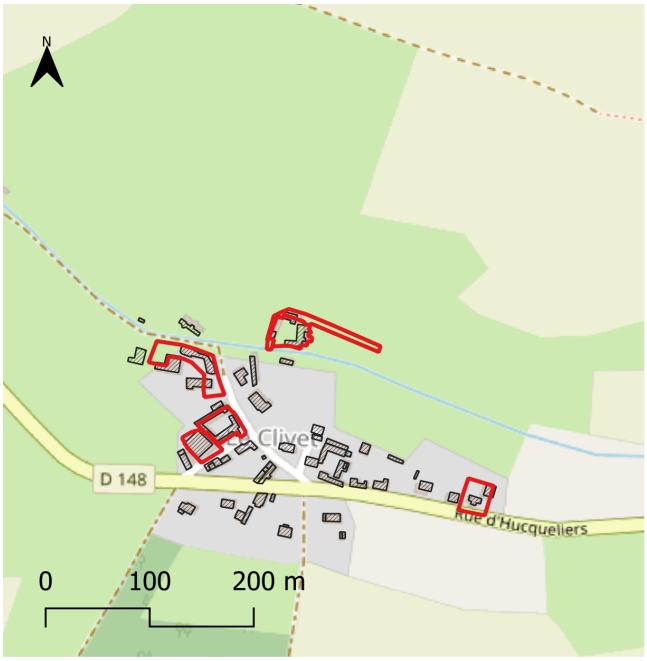



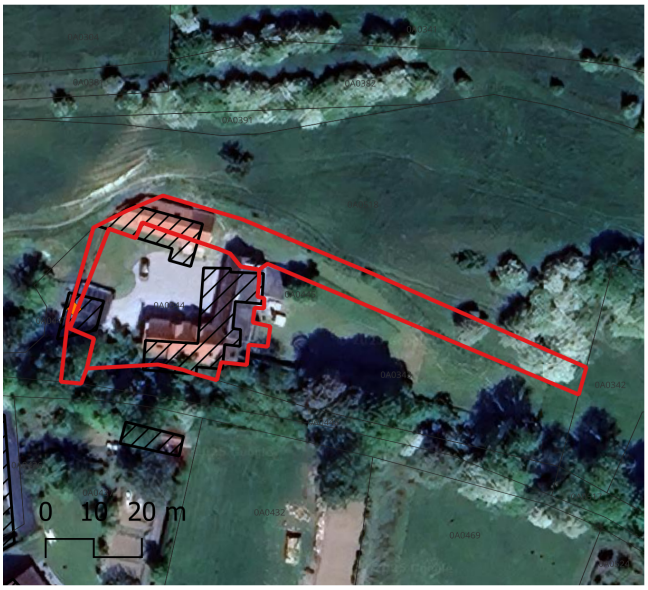



Commune : Preures
Adresse : 8 Rue du Clivet
Parcelle : PreuresoA0445 A0344
Superficie du/des bâtiments : Plus de 40 m²
Accès à l'électricité : OUI
Usage existant : Garage/Dépendance
Destination potentielle : Logement/hébergement touristique

PREURES

Changement de destination

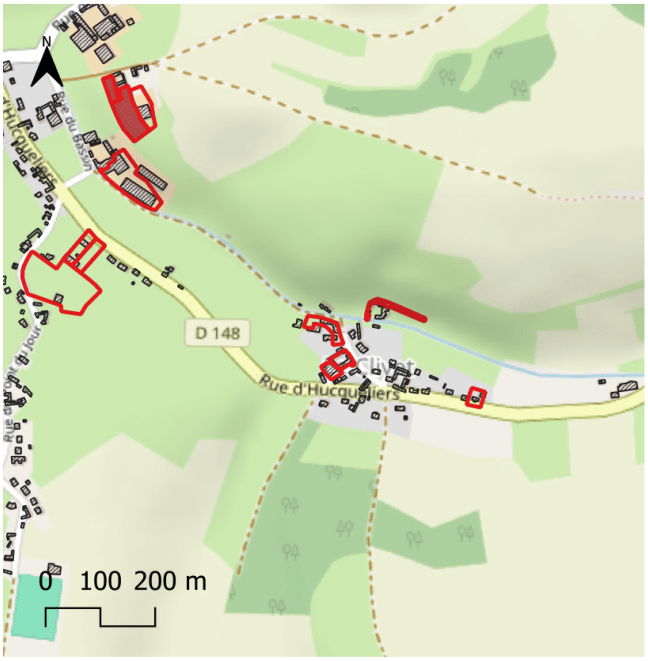

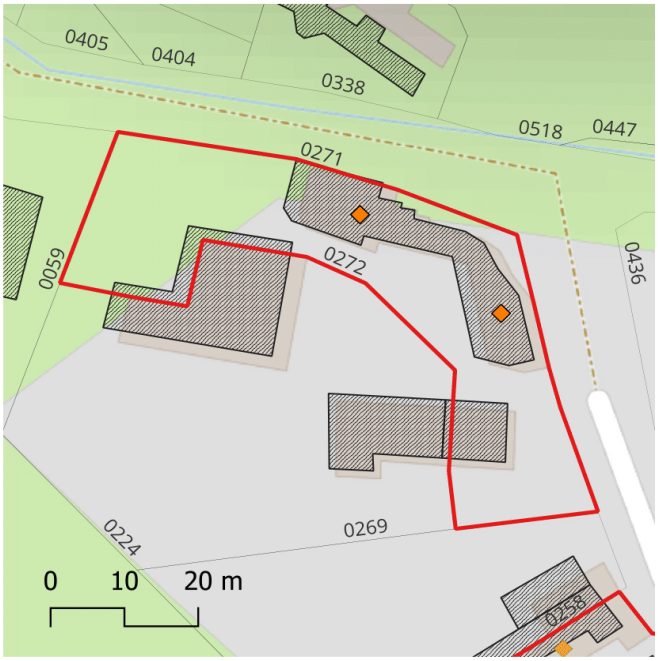

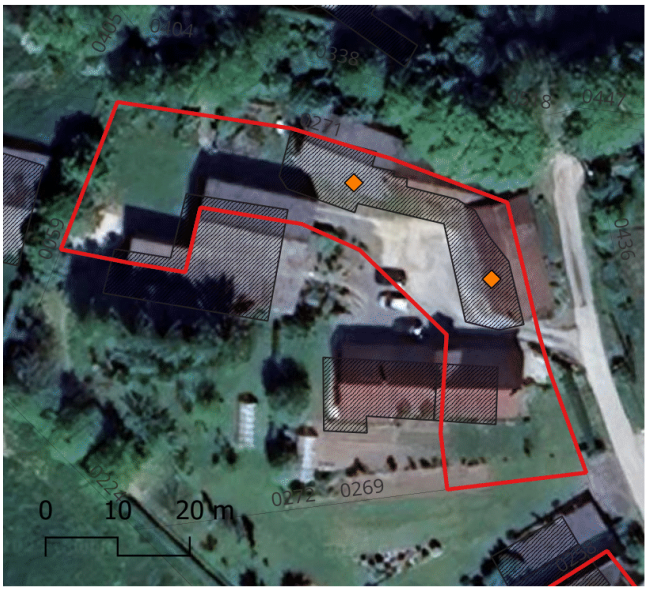



Commune : Preures
Adresse : 9 Rue de Clivet
Parcelle : Preures0B0271
Superficie du/des bâtiments : Plus de 40 m²
Accès à l'électricité : OUI
Usage existant : Garage/Dépendance
Destination potentielle : Logement/hébergement touristique

PREURES

Changement de destination



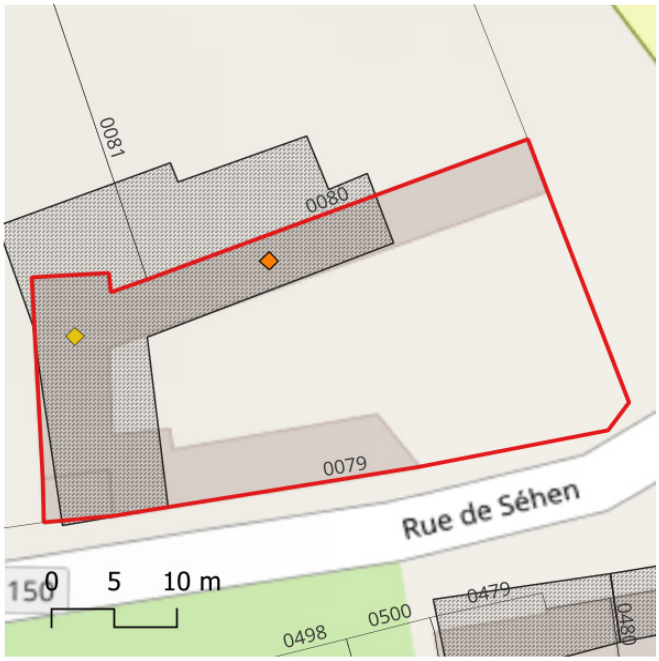





Commune : Preures
Adresse : 9 Place des Peupliers - Rue de Séhen
Parcelle : 0A0079 0A0080 0A0081
Accès à l'électricité : OUI
Usage existant : Non spécifié
Destination potentielle : Logement

PREURES

Changement de destination

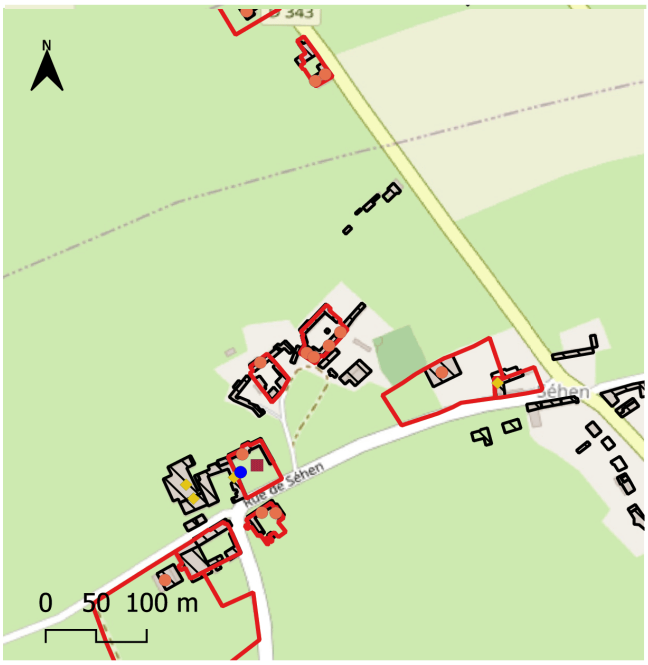

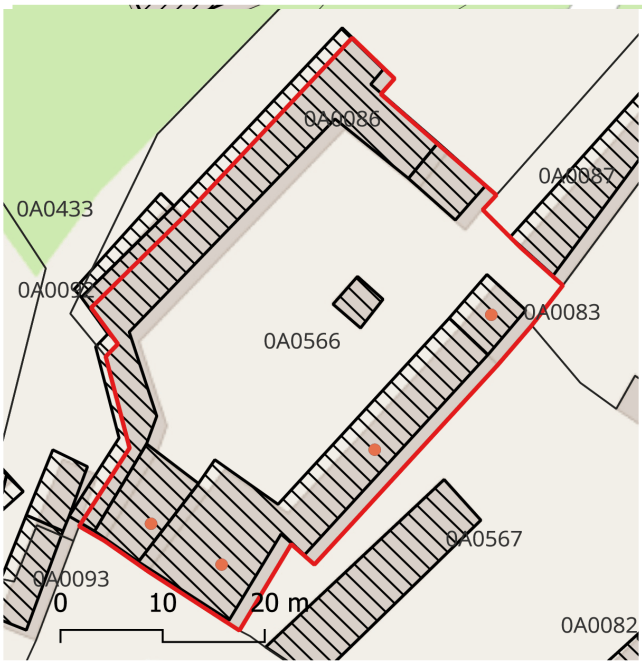





Commune : Preures
Adresse : 9 Place des Peupliers
Parcelle : Preures0A0566
Superficie du/des bâtiments : 361 m²
Accès à l'électricité : OUI
Usage existant : Non spécifié
Destination potentielle : Logement/hébergement touristique

PREURES

Changement de destination

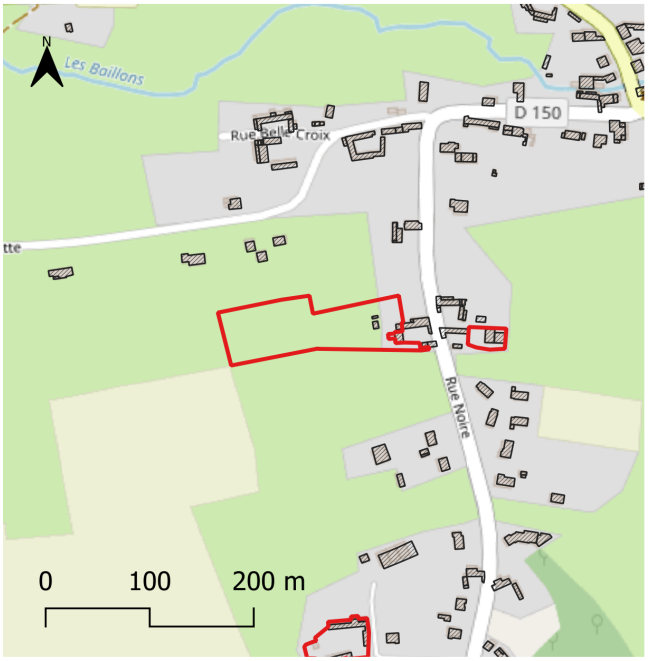







Commune : Preures
Adresse : 10 Rue Noire
Parcelle : Preures0C0541
Superficie du/des bâtiments : Plus de 40 m²
Accès à l'électricité : OUI
Usage existant : Dépendance
Destination potentielle : Ne sait pas

PREURES

Changement de destination

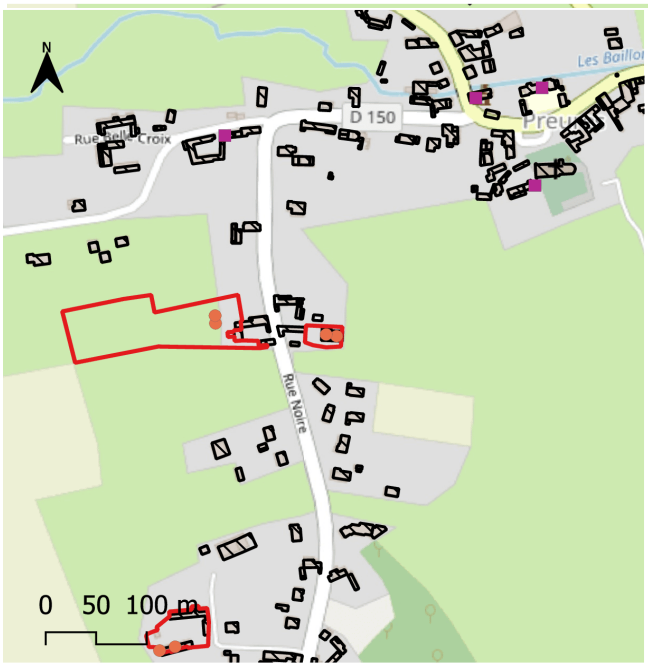

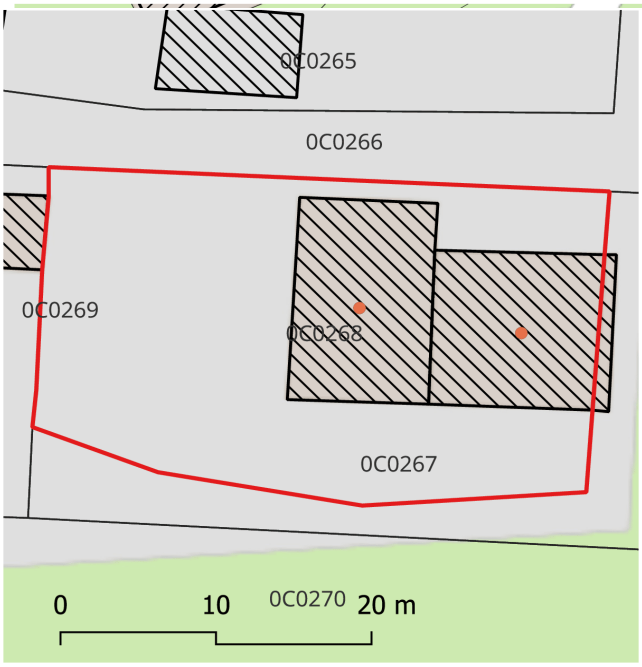





Commune : Preures
Adresse : 11 Rue Noire
Parcelle : PreuresoC0268
Superficie du/des bâtiments : Plus de 40 m²
Accès à l'électricité : OUI
Usage existant : Dépendance
Destination potentielle : Logement/hébergement touristique

PREURES

Changement de destination



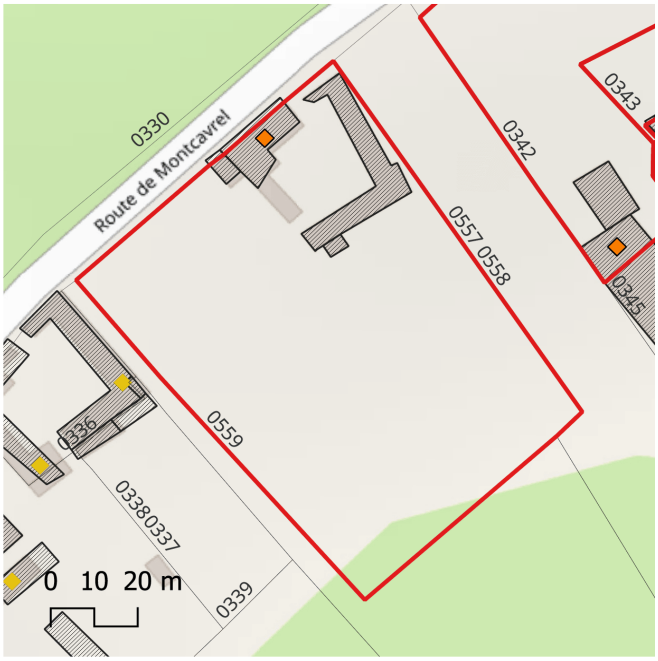





Commune : Preures
Adresse :13 Route de Montcavrel
Parcelle : PreuresOC0557
Superficie du/des bâtiments : 124 m²
Accès à l'électricité : OUI
Usage existant : Inutilisé
Destination potentielle : Logement/hébergement touristique

PREURES

Changement de destination

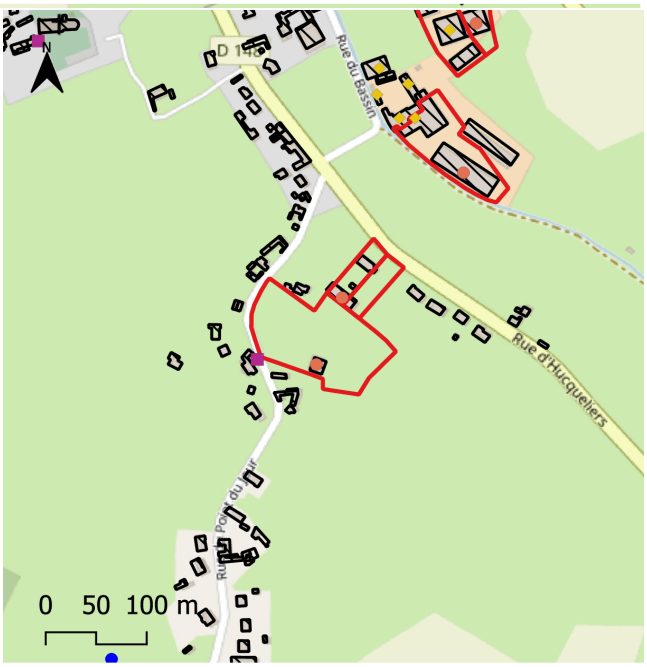

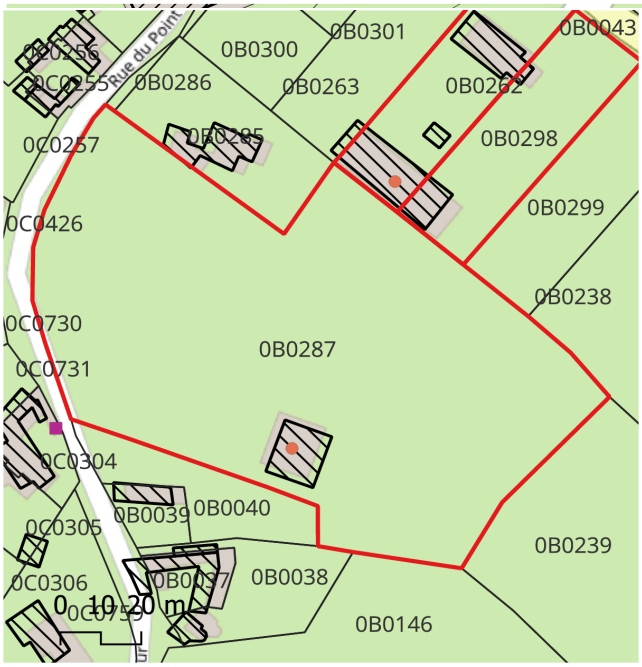





Commune : Preures
Adresse : 15 Rue du Point du Jour
Parcelle : Preures0B0287
Superficie du/des bâtiments : Plus de 40 m²
Accès à l'électricité : OUI
Usage existant :
Destination potentielle : Local d'activité

PREURES

Changement de destination





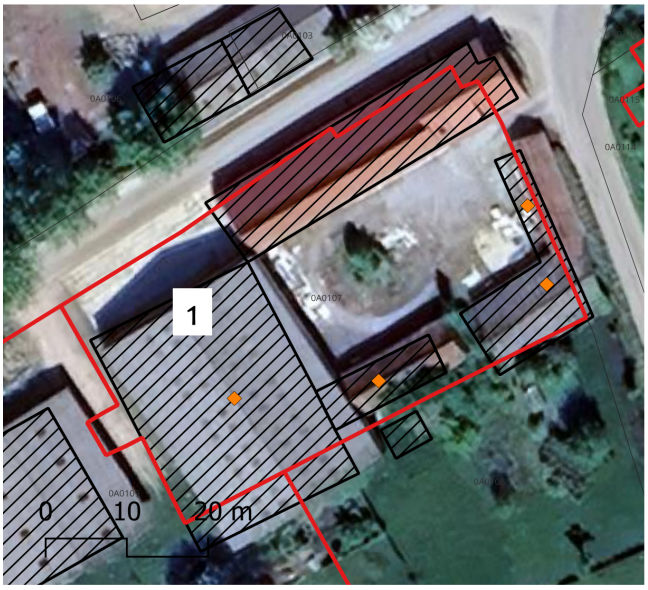





Commune : Preures
Adresse : 21 Rue de Séhen
Parcelle : PreuresOA0107 A0109
Superficie du/des bâtiments : 176 m²
Accès à l'électricité : OUI
Usage existant : Habitation/Dépendance
Destination potentielle : Logement/hébergement touristique/ Local d'activité

PREURES

Changement de destination

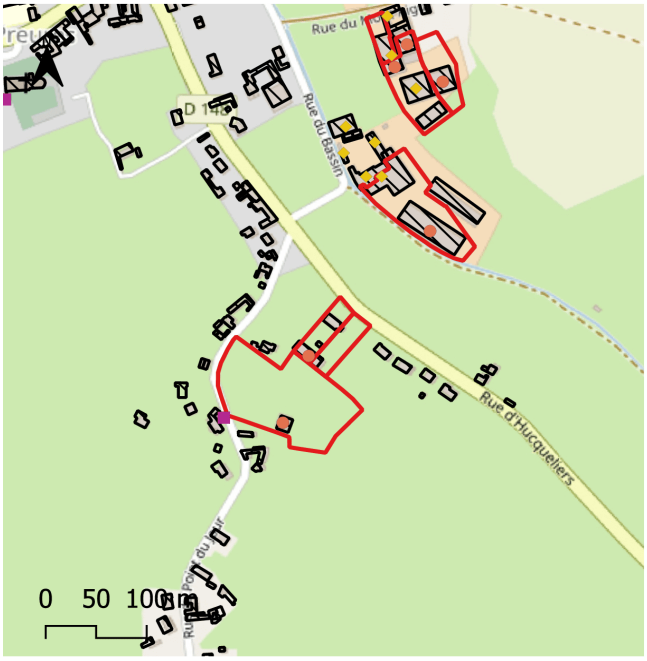

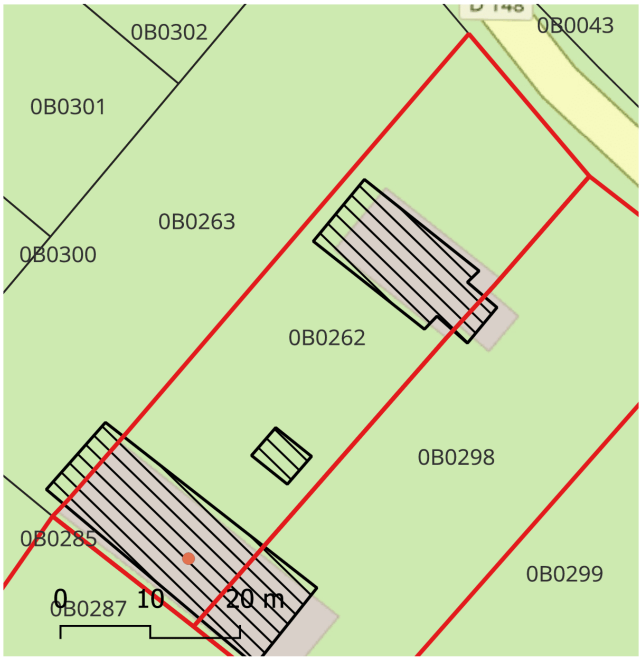





Commune : Preures
Adresse : 22 Bis route d'Hucqueliers
Parcelle : Preures0B0262 B 0298
Superficie du/des bâtiments : Plus de 40 m²
Accès à l'électricité : OUI
Usage existant : Non spécifié
Destination potentielle : Logement/hébergement touristique

PREURES

Changement de destination

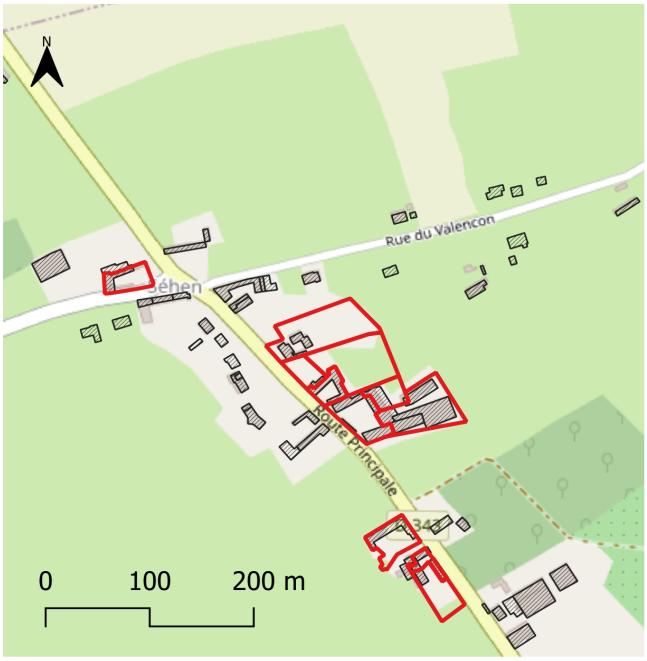







Commune : Preures
Adresse : 23 Route Principale
Parcelle : PreuresOA0156
Superficie du/des bâtiments : 45 m²
Accès à l'électricité : OUI
Usage existant : Garage/Dépendance
Destination potentielle : Logement/hébergement touristique

PREURES

Changement de destination

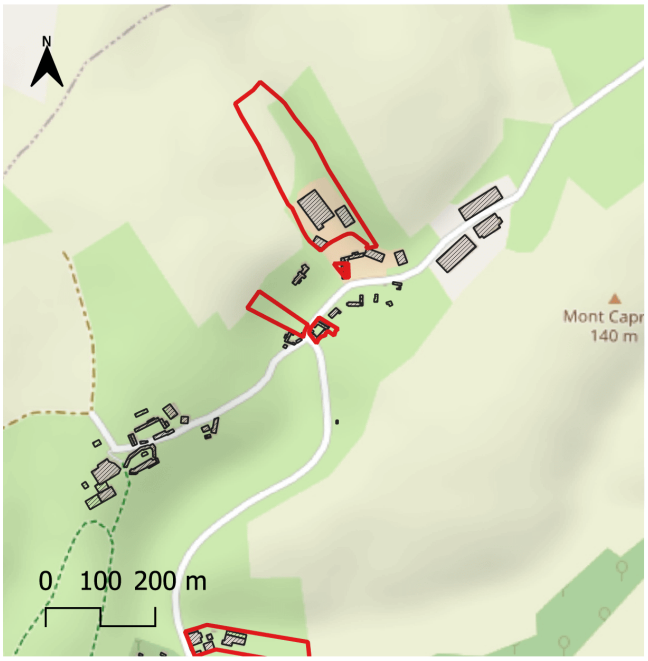



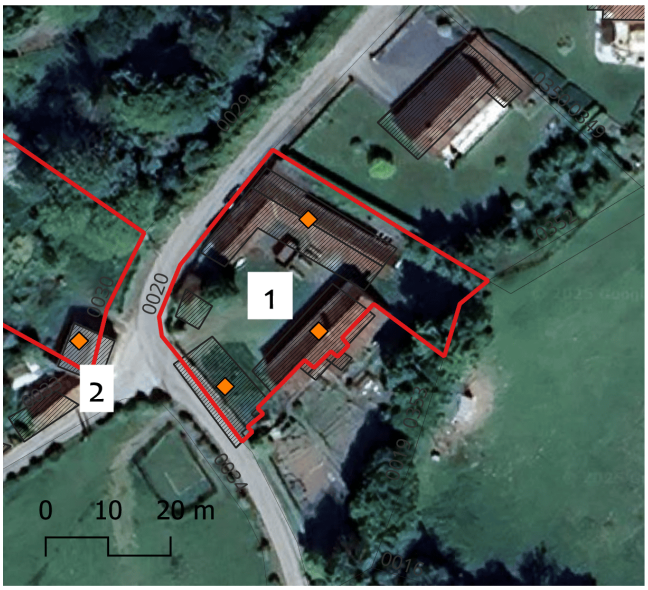


1


2

Commune : Preures
Adresse : 24 Rue de la Roque
Parcelle : PreuresoD0020 D0030
Superficie du/des bâtiments : 40 m²
Accès à l'électricité : OUI
Usage existant : Hangar
Destination potentielle : Logement/ hébergement touristique (D 0020)/ Local d'activité

PREURES

Changement de destination

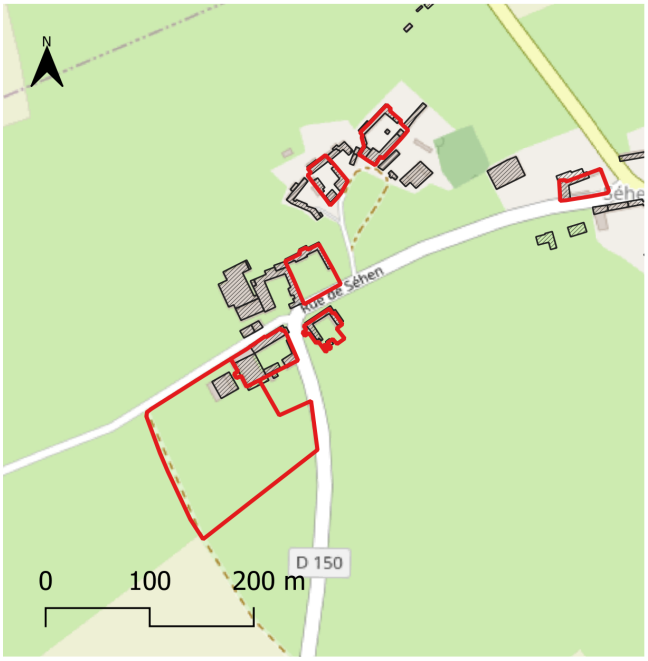







Commune : Preures
Adresse : 24 rue de Séhen
Parcelle : PreuresOA0115
Superficie du/des bâtiments : 244 m²
Accès à l'électricité : OUI
Usage existant : Habitation/Dépendance
Destination potentielle : Logement/hébergement touristique

PREURES

Changement de destination

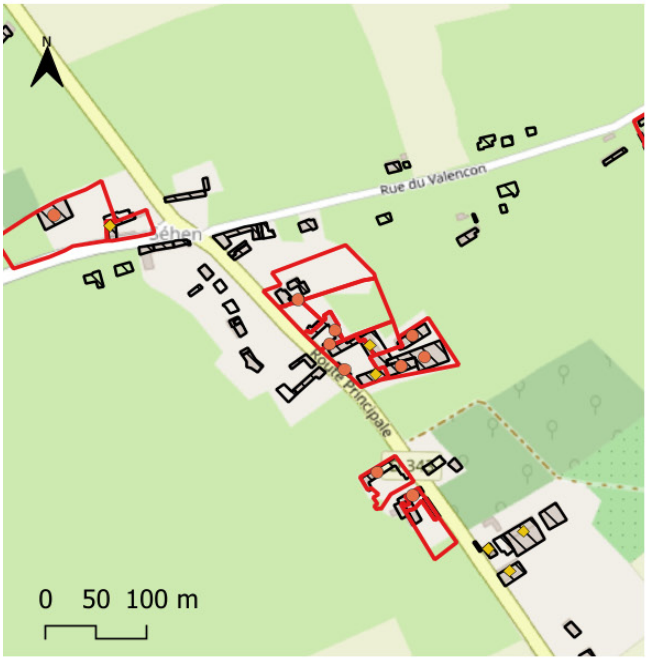

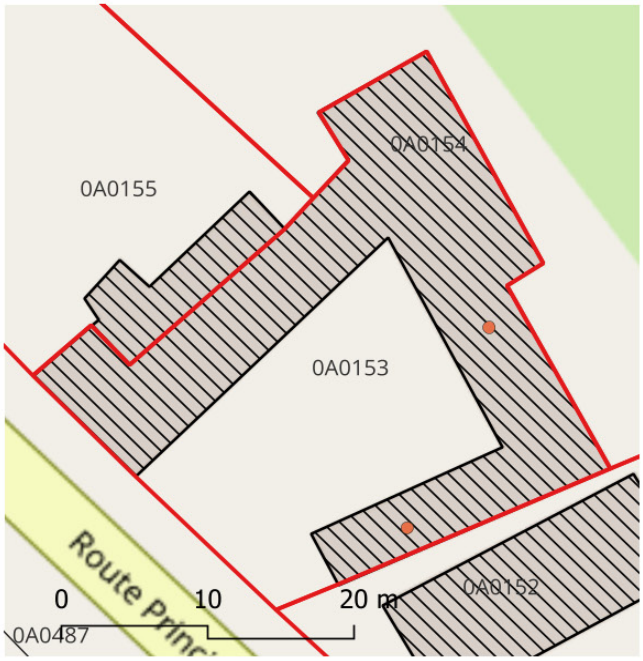







Commune : Preures
Adresse : 25 et 26 Route Principale
Parcelle : PreuresOA0153 A 0154 A 0155
Superficie du/des bâtiments : 231 m²
Accès à l'électricité : OUI
Usage existant : Inutilisé
Destination potentielle : Logement/hébergement touristique /Local d'activité

PREURES

Changement de destination

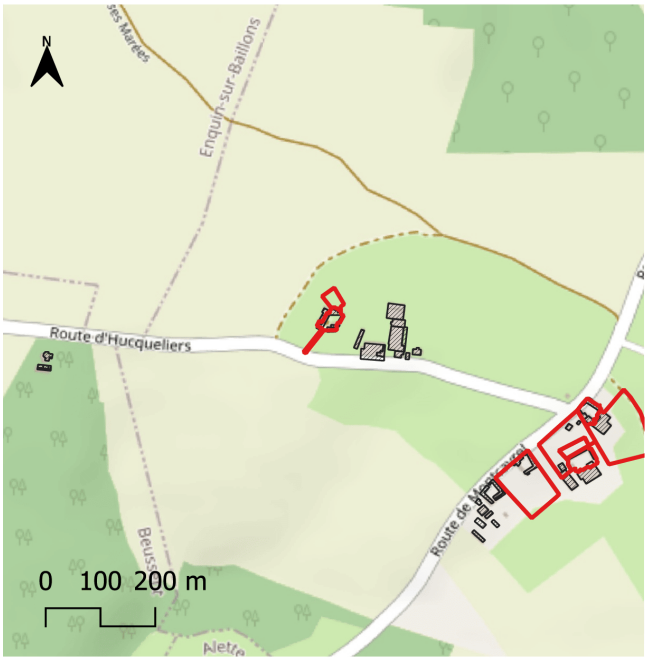

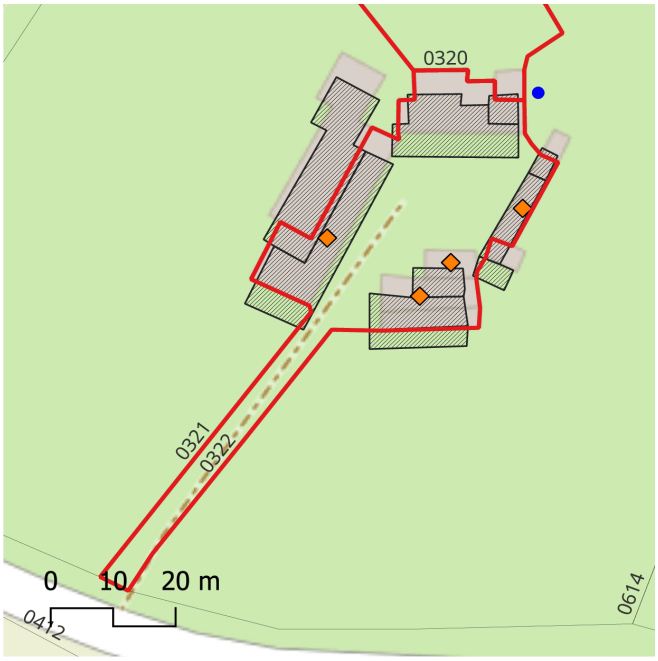





Commune : Preures
Adresse : 26 Route de Bois Ratel
Parcelle : PreuresoC0321 C0320
Superficie du/des bâtiments : plus de 41 m²
Accès à l'électricité : OUI
Usage existant : Garage/Dépendance
Destination potentielle : Logement/hébergement touristique

PREURES

Changement de destination

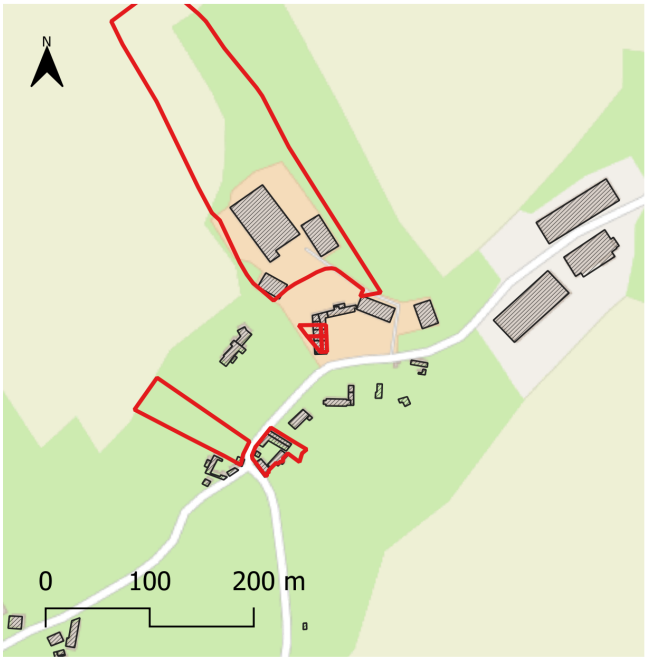

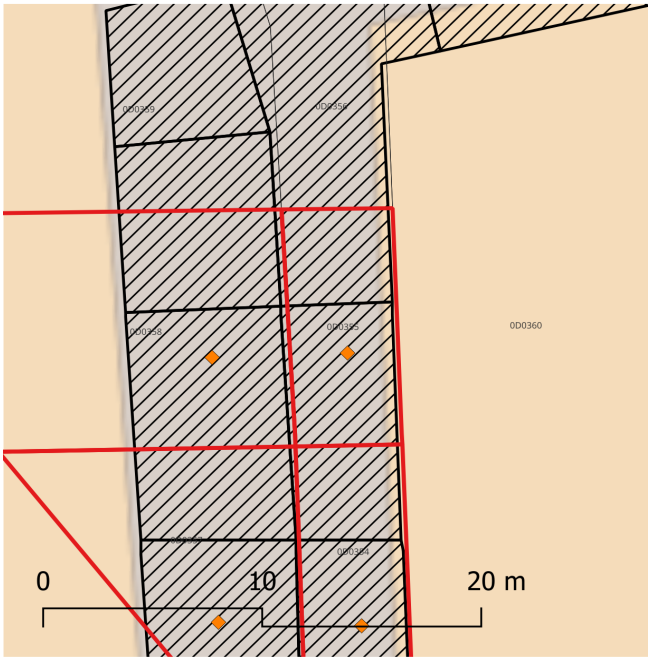





Commune : Preures
Adresse : 27 Rue de la Roque
Parcelle : Preures0D0355 D0358
Superficie du/des bâtiments : 79 m²
Accès à l'électricité : OUI
Usage existant : Garage/Dépendance
Destination potentielle : Logement/hébergement touristique

PREURES

Changement de destination



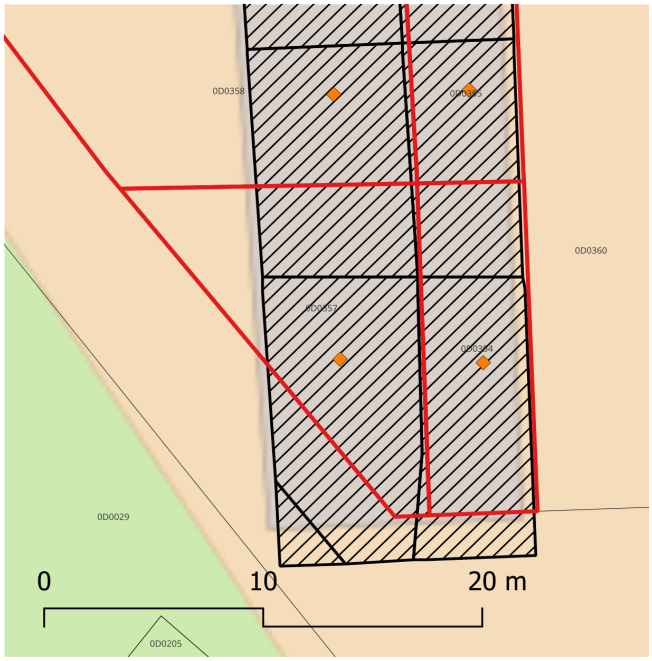





Commune : Preures
Adresse : 28 Rue de la Roque
Parcelle : Preures0D0357 D0354
Superficie du/des bâtiments : 200 m²
Accès à l'électricité : OUI
Usage existant : Garage/Dépendance
Destination potentielle : Logement/hébergement touristique

PREURES

Changement de destination

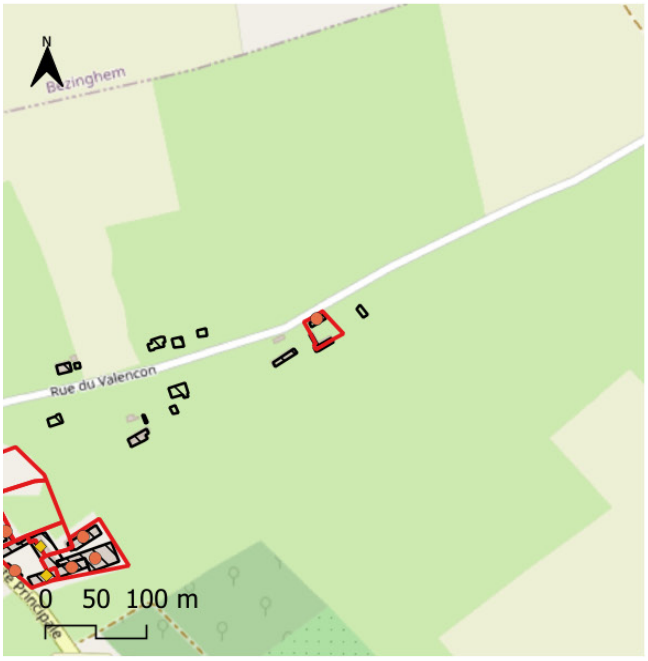

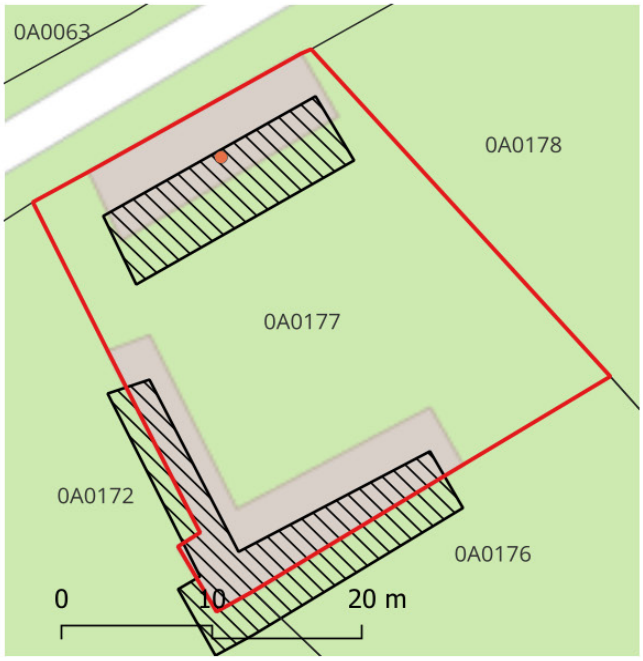





Commune : Preures
Adresse : 28 Rue de Valençon
Parcelle : Preures0A0177
Superficie du/des bâtiments : 75 m²
Accès à l'électricité : OUI
Usage existant : Non spécifié
Destination potentielle : Logement/hébergement touristique

PREURES

Changement de destination

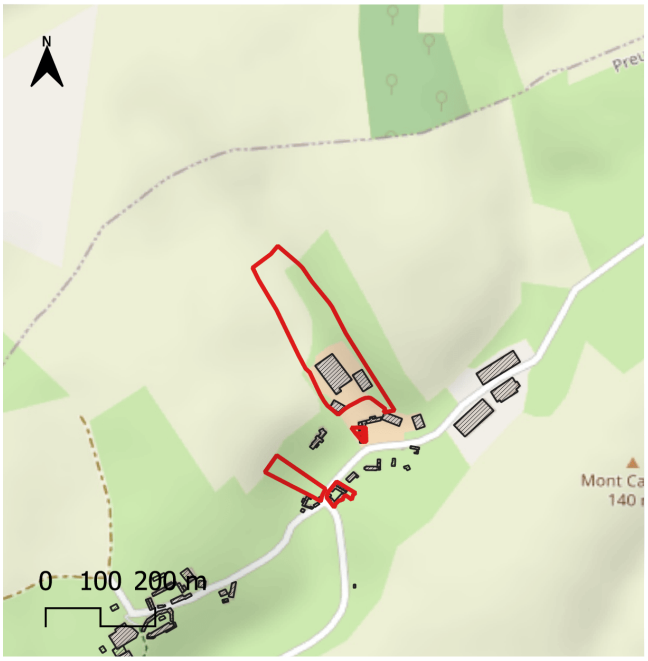






1

Desserte pour véhicule

Commune : Preures
Adresse : 29 rue de la Roque
Parcelle : PreuresoD0368
Superficie du/des bâtiments : 720 m²
Accès à l'électricité : OUI
Usage existant : Hanger
Destination potentielle : Local d'activité

PREURES

Changement de destination

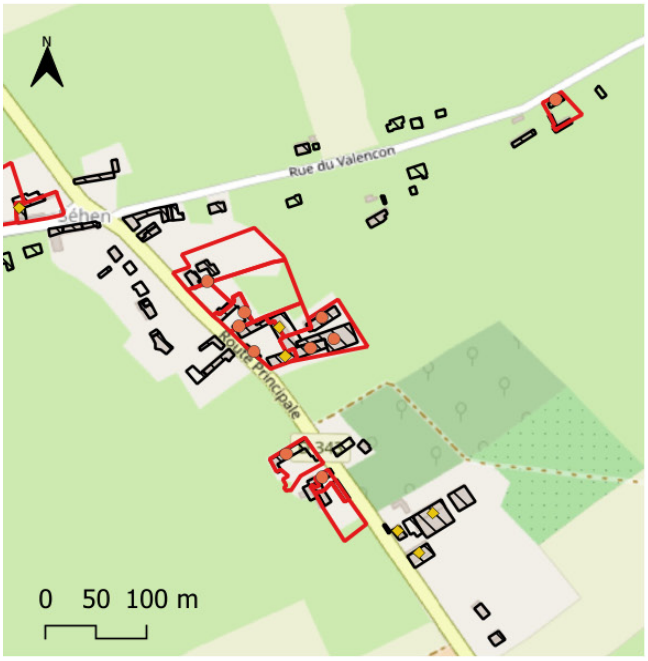

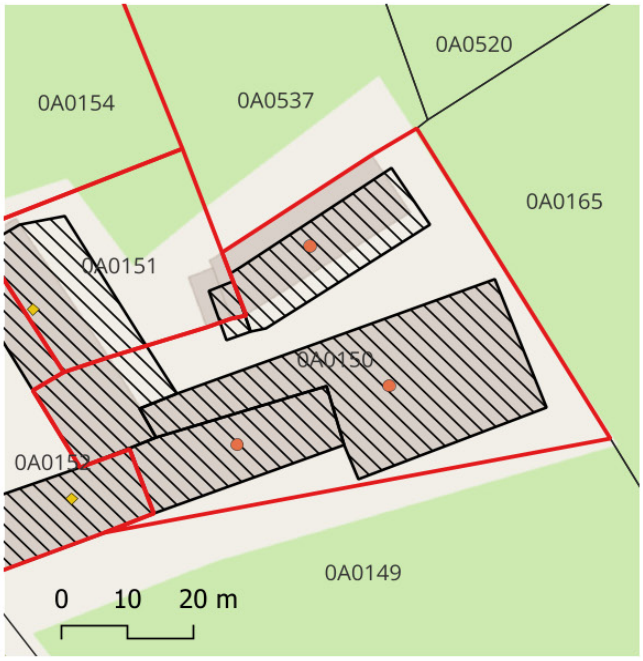







Commune : Preures
Adresse : 29 Route Principale
Parcelle : PreuresOA0150 A 0151 A 0152
Superficie du/des bâtiments : Plus de 40 m²
Accès à l'électricité : OUI
Usage existant : Habitation/bâtiment agricole
Destination potentielle : Logement/hébergement touristique/Local d'activité

PREURES

Changement de destination

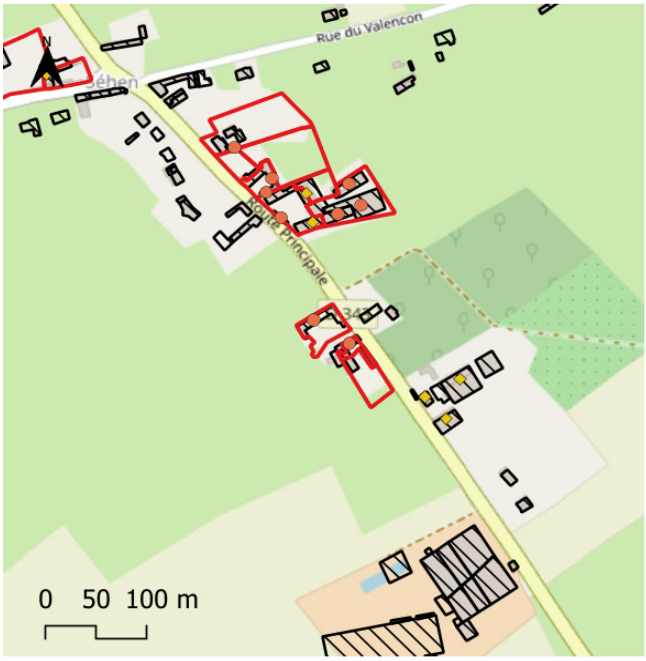

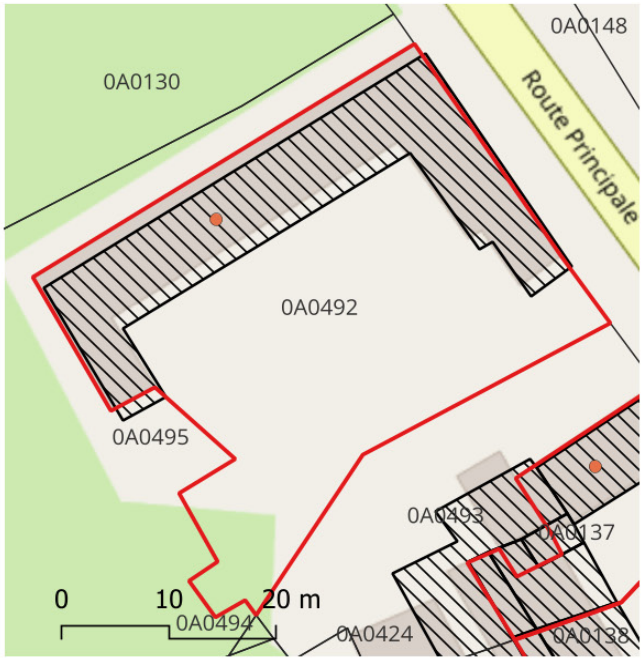





Commune : Preures
Adresse : 32 Route Principale
Parcelle : Preures0A0492
Superficie du/des bâtiments : 135 m²
Accès à l'électricité : OUI
Usage existant : Habitation/Dépendance
Destination potentielle : Logement/hébergement touristique

PREURES

Changement de destination

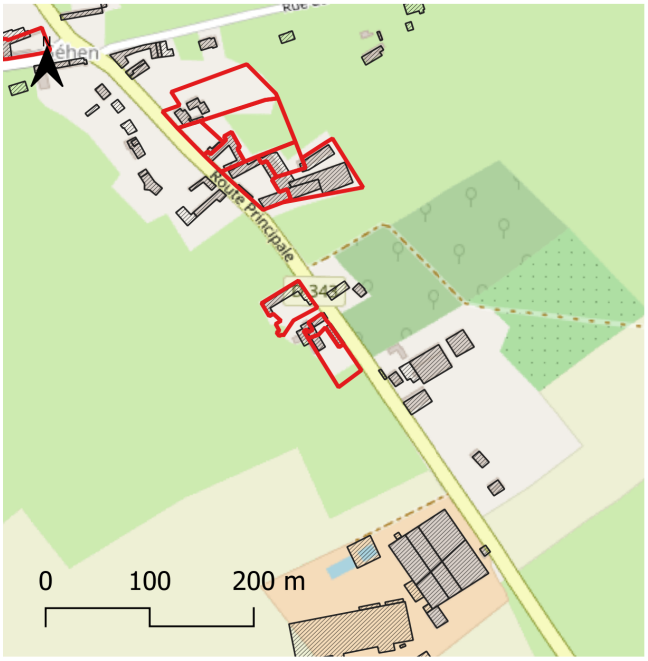



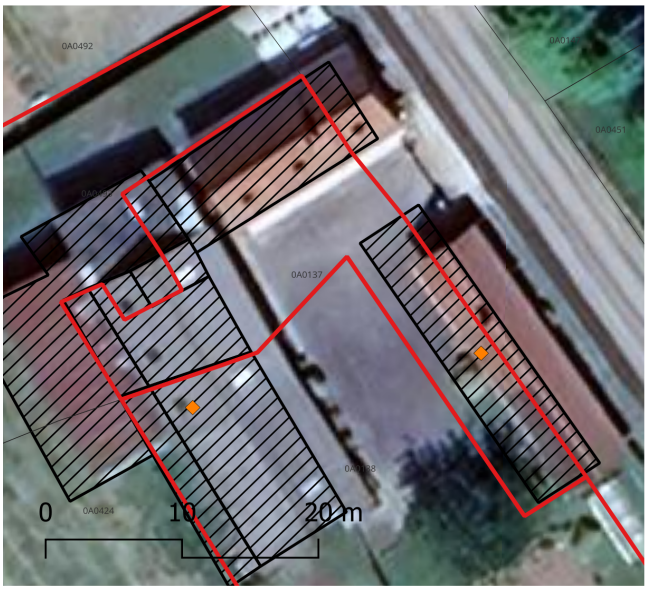



Commune : Preures
Adresse : 34 Route Principale
Parcelle : Preures0A0137 B0138
Superficie du/des bâtiments : 89 m² (un des deux bâtiments)
Accès à l'électricité : OUI
Usage existant : Habitation/Dépendance
Destination potentielle : Logement/hébergement touristique

PREURES

Changement de destination

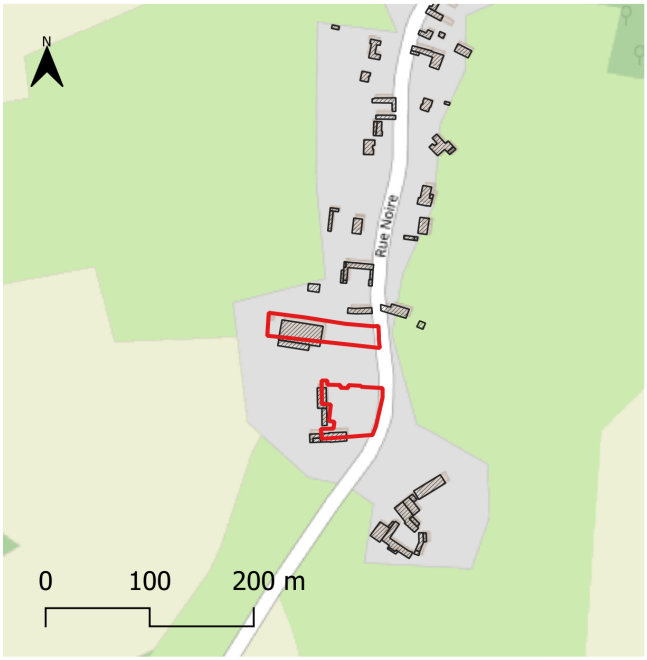



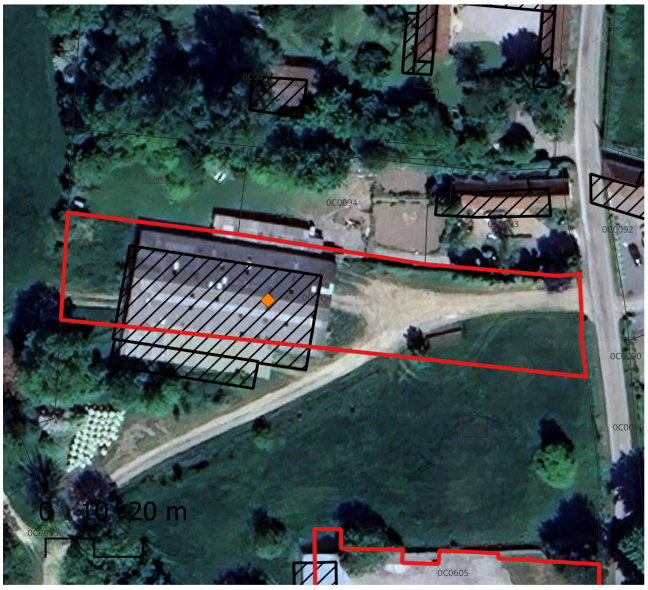



Commune : Preures
Adresse : 57 Rue Noire
Parcelle : Preures0C0451
Superficie du/des bâtiments : Plus de 40 m²
Accès à l'électricité : OUI
Usage existant : Hangar
Destination potentielle : Local d'activité

PREURES

Changement de destination

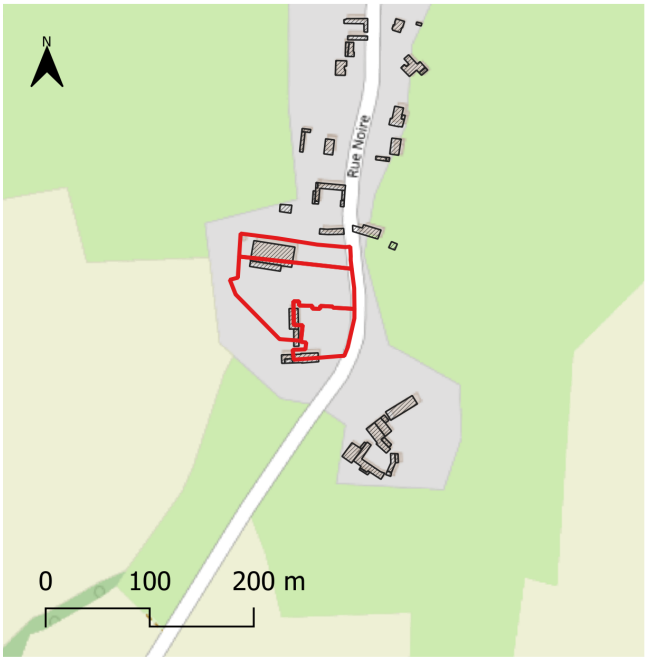

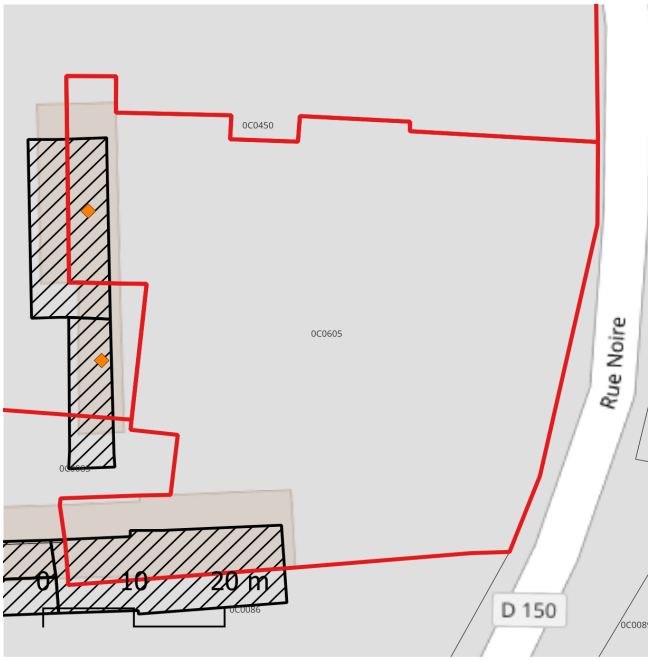

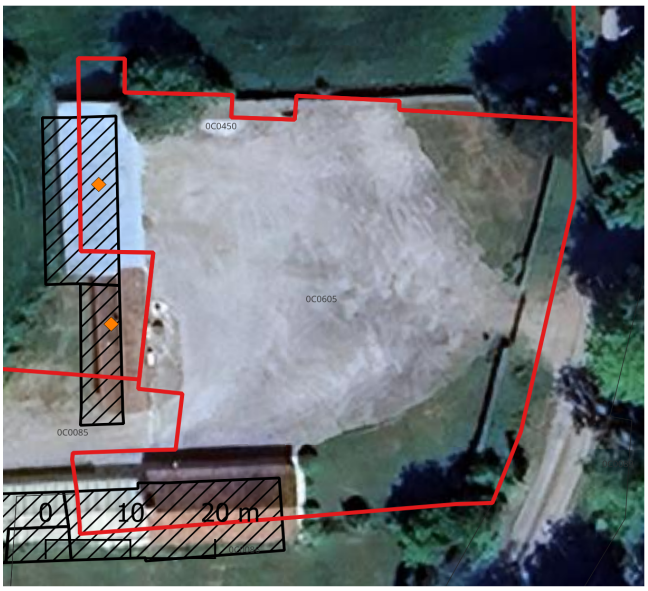



Commune : Preures
Adresse : 64 Rue Noire
Parcelle : Preures0C0605 C0450
Superficie du/des bâtiments : 300 m²
Accès à l'électricité : OUI
Usage existant : Hangar
Destination potentielle : Logement/hébergement touristique

PREURES

Changement de destination

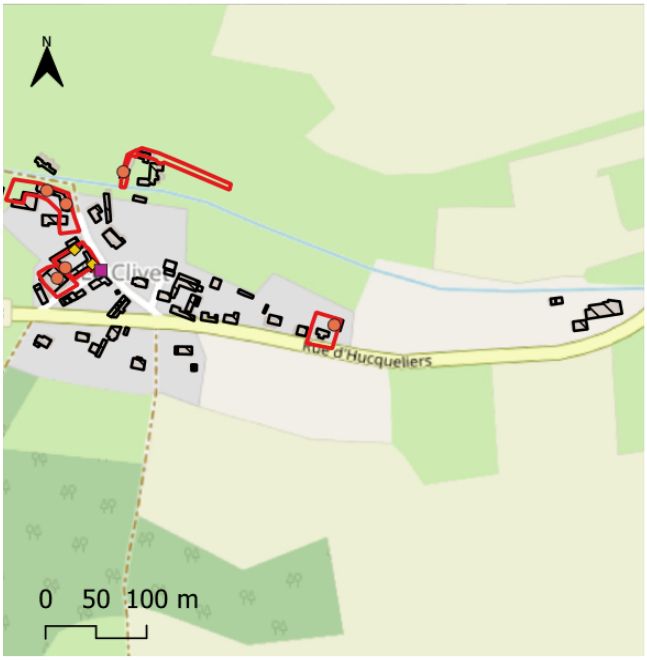

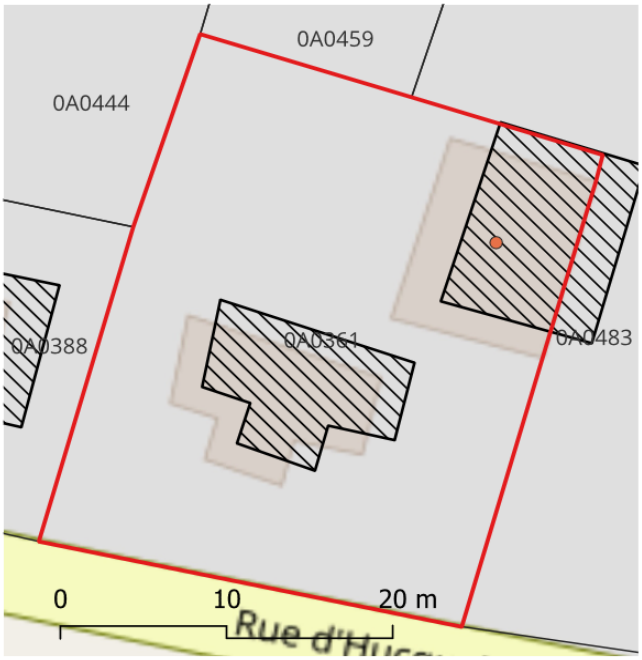





Commune : Preures
Adresse : 67 Rue d'Hucqueliers
Parcelle : Preures0A0361
Superficie du/des bâtiments : Plus de 40 m²
Accès à l'électricité : OUI
Usage existant : Garage/Dépendance
Destination potentielle : Logement/hébergement touristique

PREURES

Changement de destination

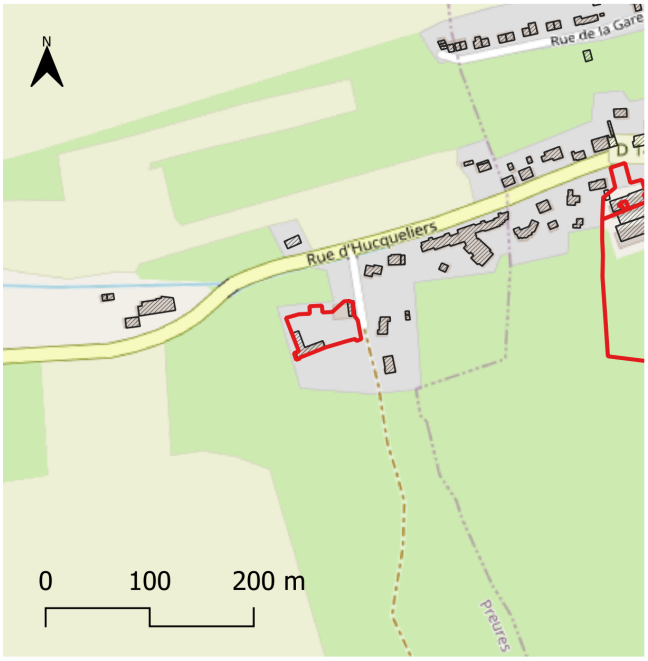







Commune : Preures
Adresse : 88 rue d'Hucqueliers
Parcelle : Preures0B0190
Superficie du/des bâtiments : 40 m²
Accès à l'électricité : OUI
Usage existant : Garage/Dépendance
Destination potentielle : Logement/hébergement touristique

PREURES

Changement de destination

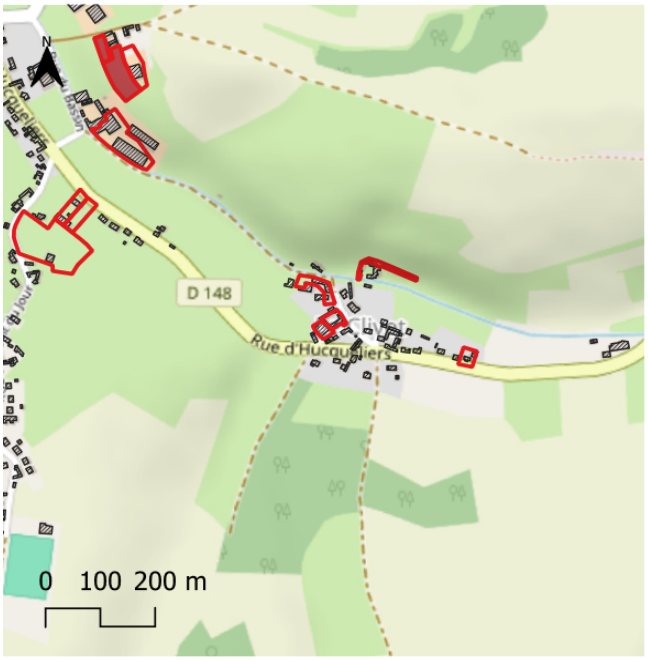







Commune : Preures
Adresse : Le Clivet
Parcelle : Preures0B0260
Superficie du/des bâtiments : Plus de 40 m²
Accès à l'électricité : OUI
Usage existant : Garage/Dépendance
Destination potentielle : Local d'activité

RUMILLY

Changement de destination

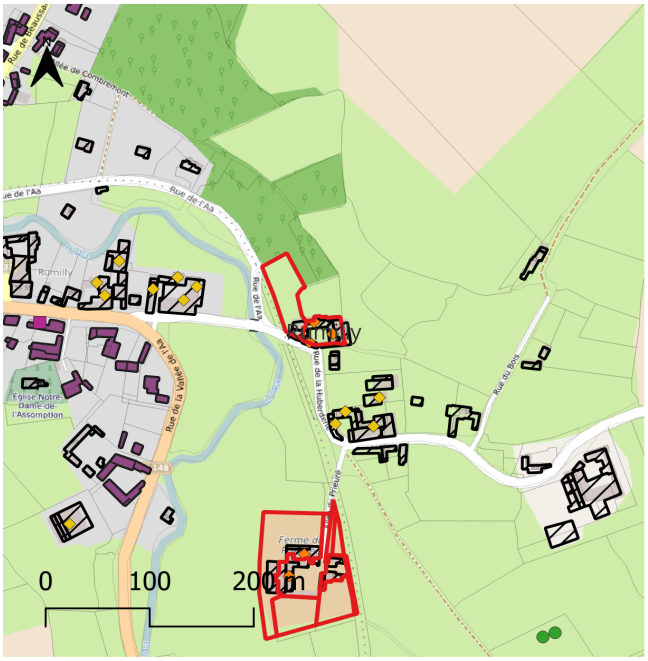

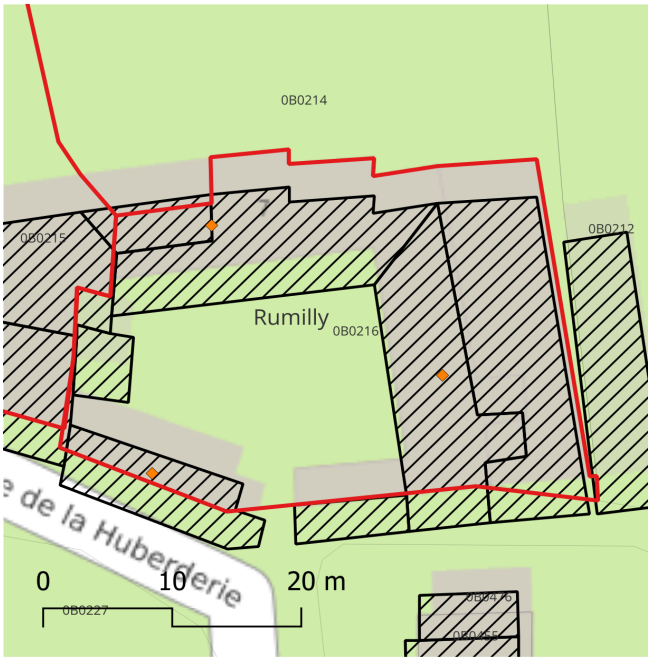

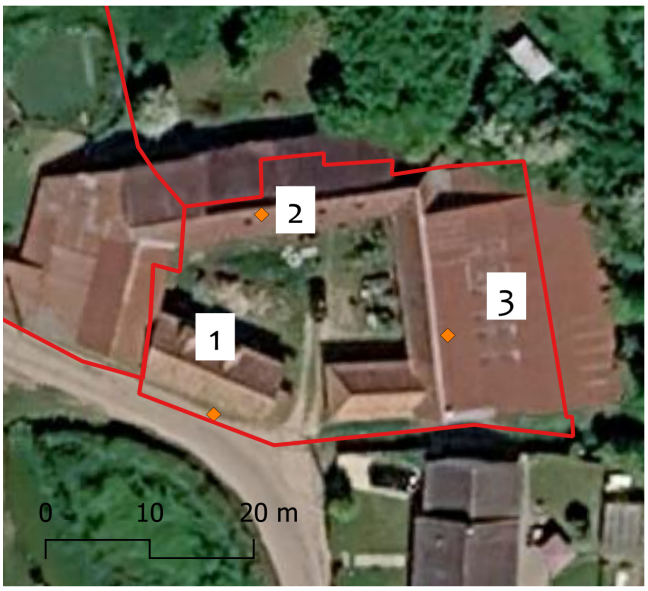



Superficie : environ 76 m²
Destination potentielle : Local d'activité

Commune : Rumilly
Adresse : 7 Rue de la Huberderie
Parcelle : 0B 0215 0B 0216
Superficie du/des bâtiments : ci-après
Accès à l'électricité : OUI
Usage existant : Non spécifié
Destination potentielle : Logement (bâtiment au nord) / Local d'activité (Bâtiment au sud et à l'est)

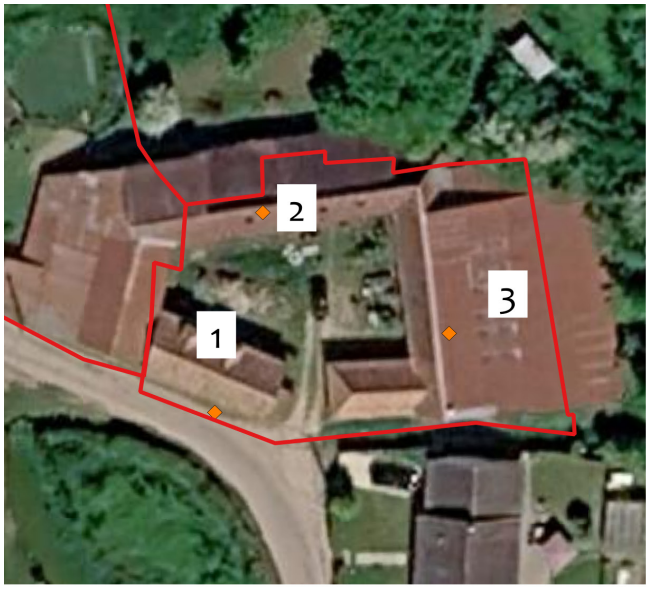



2

Superficie : environ 183 m²
Destination potentielle : Logement



3

Superficie : environ 333 m²
Destination potentielle : Local d'activité

RUMILLY

Changement de destination

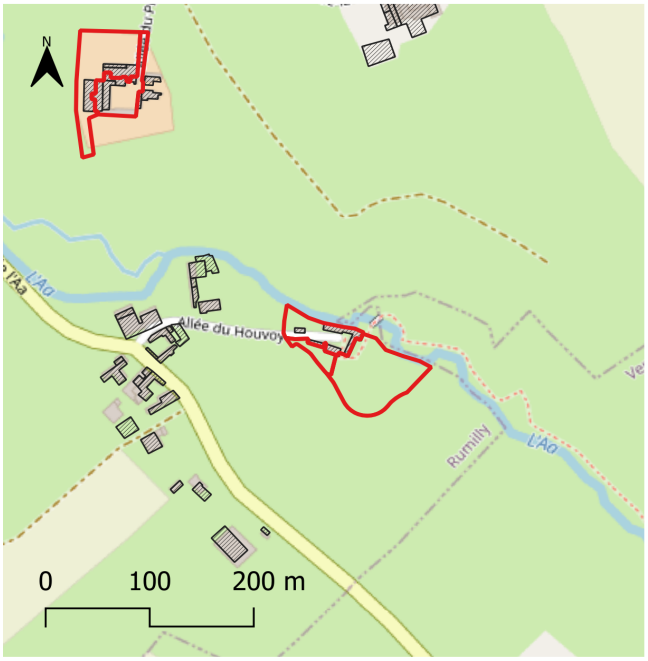

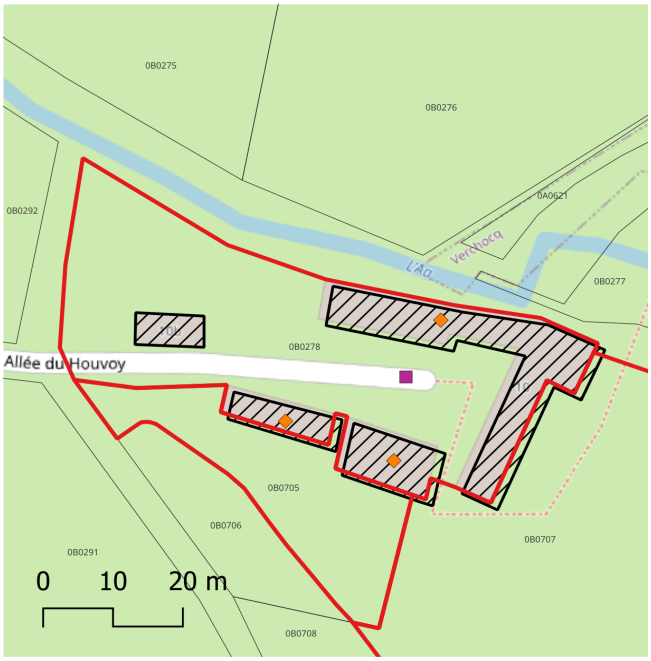

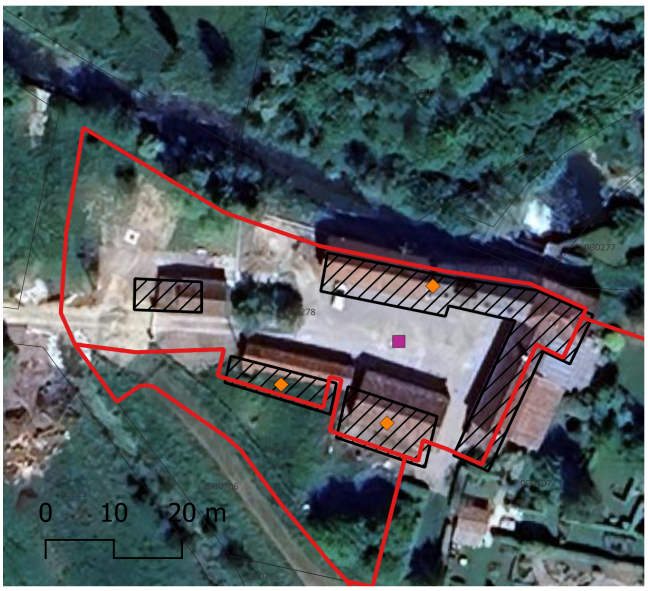



Commune : Rumilly
Adresse : 10 Allée du Houvoy
Parcelle : Rumilly0B0278 B0705 B0707
Superficie du/des bâtiments : Non indiquées
Accès à l'électricité : OUI
Usage existant : Dépendances
Destination potentielle : Hébergement touristique

RUMILLY

Changement de destination

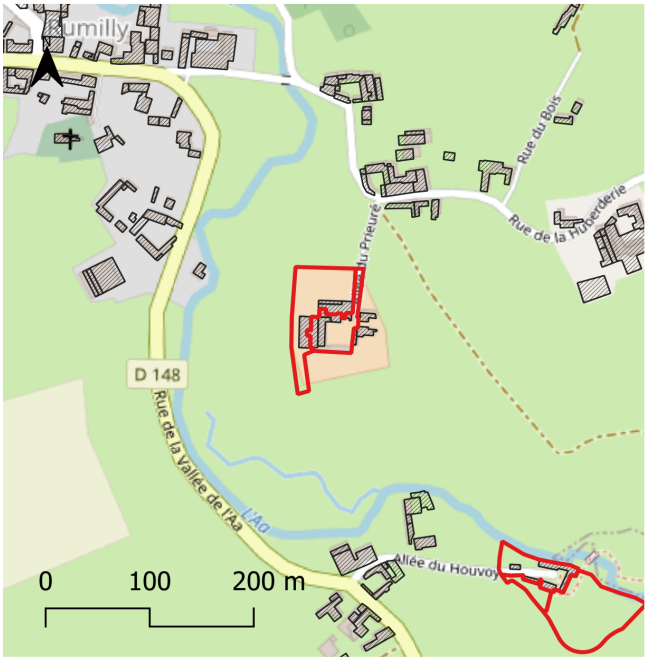

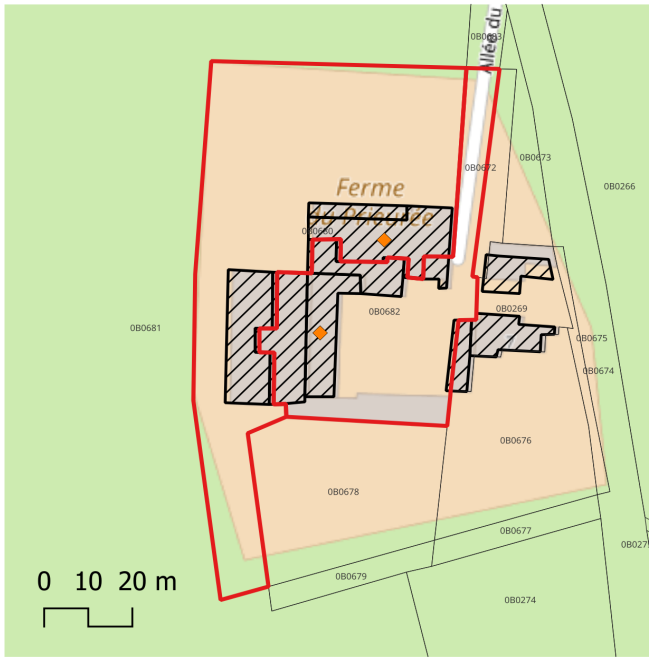

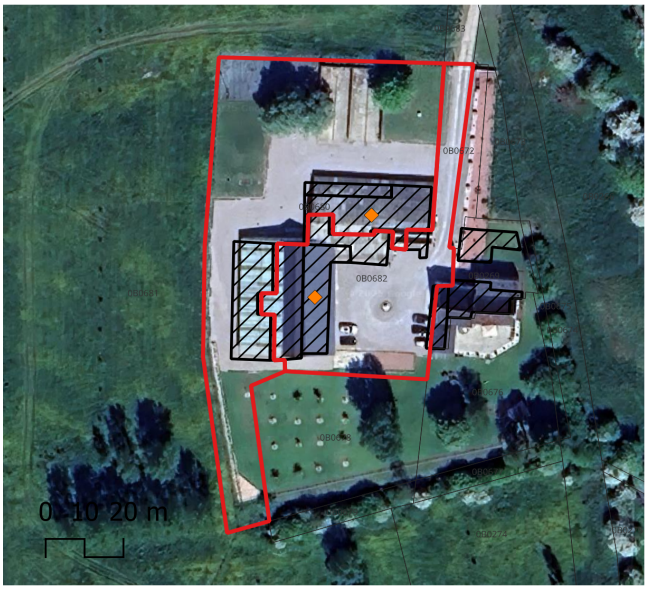



Commune : Rumilly
Adresse : Allée du Prieuré
Parcelle : Rumilly0B0680 B0682
Superficie du/des bâtiments : Non indiquées
Accès à l'électricité : OUI
Usage existant : Dépendances
Destination potentielle : Logement/Hébergement touristique

VERCHOCQ

Changement de destination

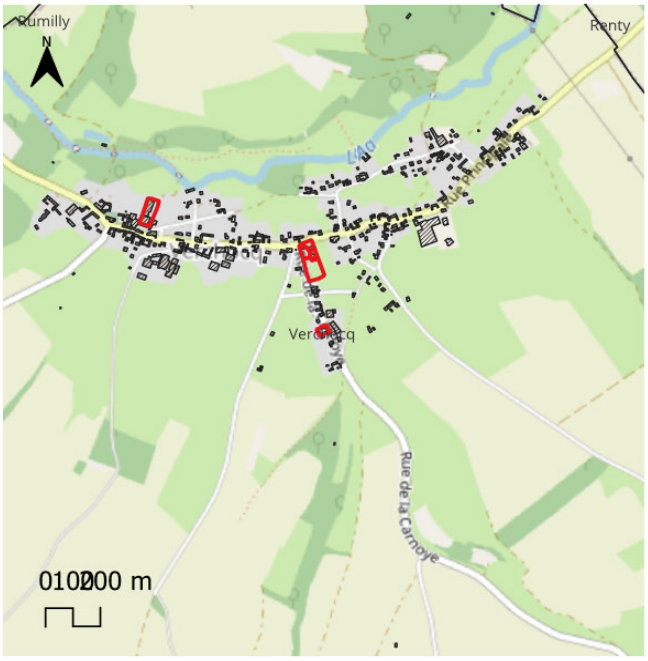









Commune : Verchocq
Adresse : 1 Rue de la Carnoye
Parcelle : B0001 B1266 B0003
Superficie du/des bâtiments : Non indiquées
Accès à l'électricité : OUI
Usage existant : Inutilisé
Destination potentielle : Ne sait pas

VERCHOCQ

Changement de destination

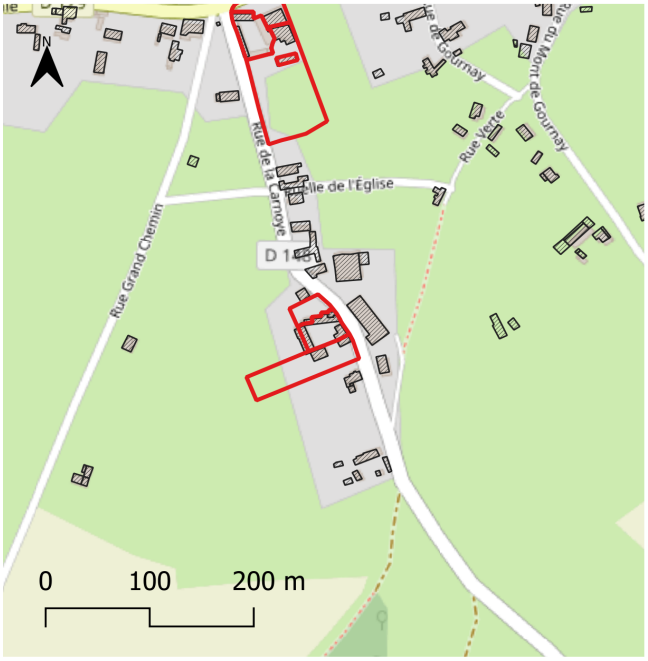







Commune : Verchocq
Adresse : 4 Rue de la Carnoye
Parcelle : Verchocq0B1138 B1137 B01152
Superficie du/des bâtiments : Non indiquées
Accès à l'électricité : OUI
Usage existant : Bâtiment agricole
Destination potentielle : Ne sait pas



VERCHOCQ

Changement de destination

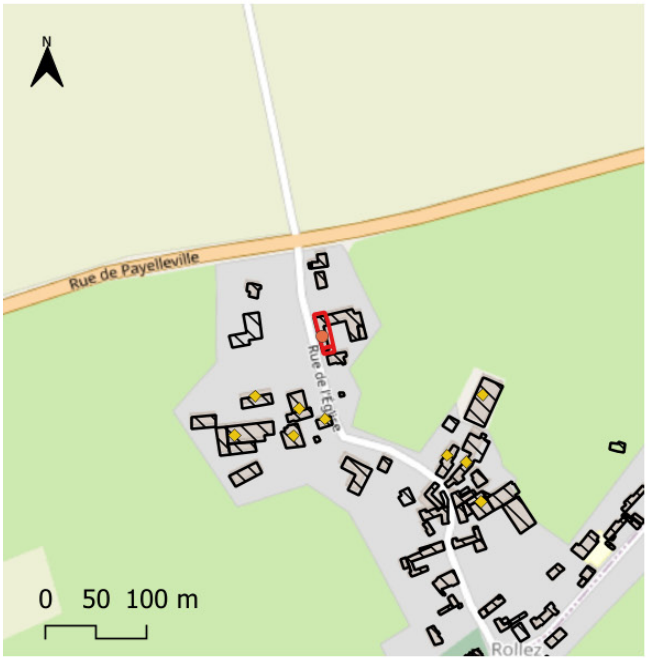

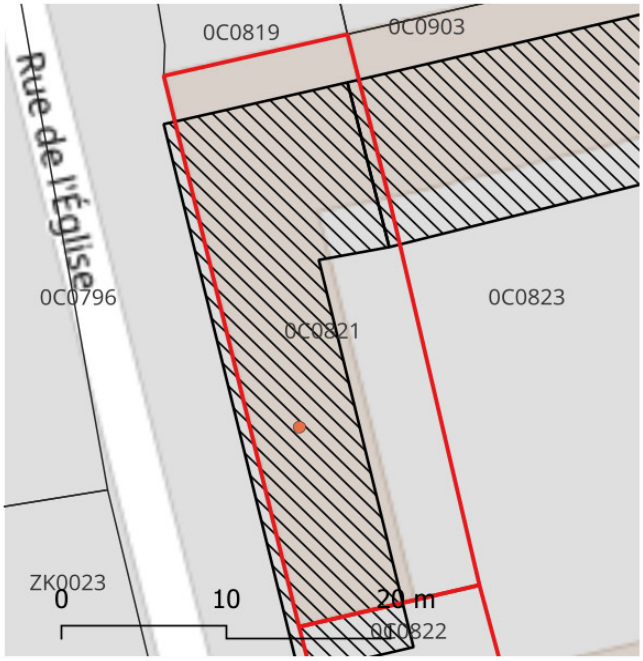





Commune : Verchocq
Adresse : 14bis Rue de l'Eglise
Parcelle : Verchocq0C0821 C 0822
Superficie du/des bâtiments : Non indiquée
Accès à l'électricité : OUI
Usage existant : Bâtiment agricole
Destination potentielle : Ne sait pas

VERCHOCQ

Changement de destination

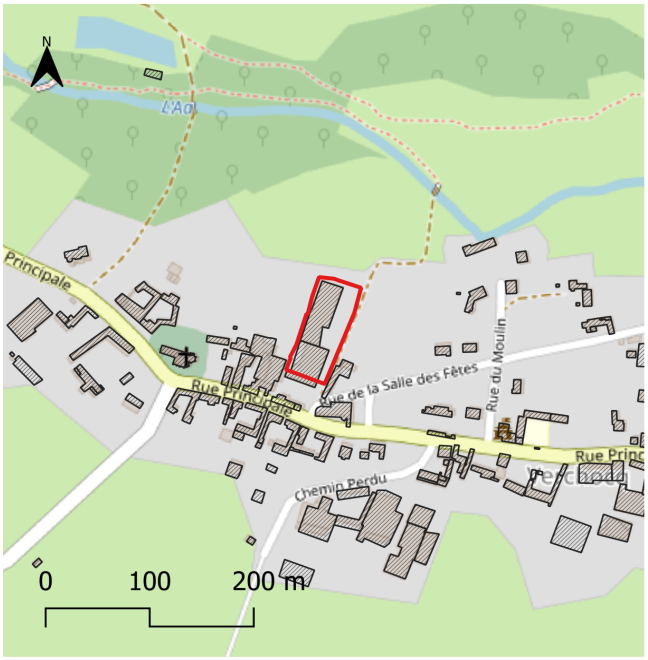







Commune : Verchocq
Adresse : 78 Rue Principale
Parcelle : Verchocq0A0605
Superficie du/des bâtiments : Non indiquées
Accès à l'électricité : OUI
Usage existant : Bâtiment agricole
Destination potentielle : Ne sait pas

WICQUIGHEM

Changement de destination

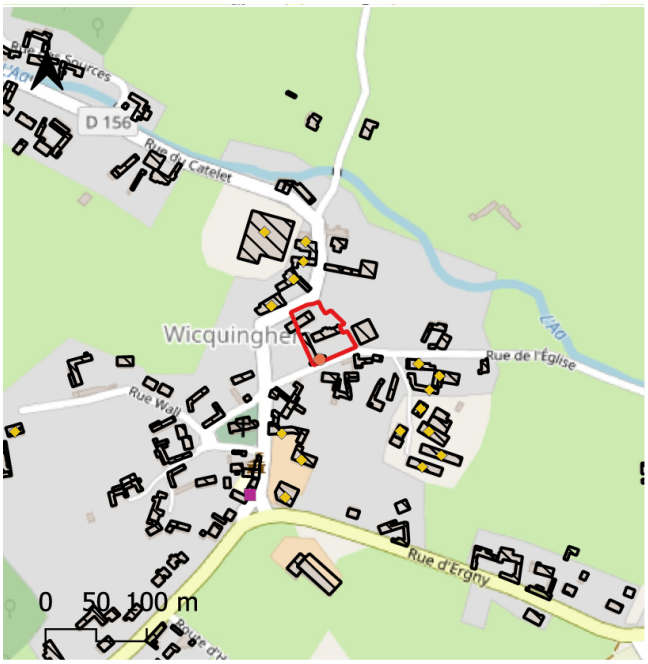

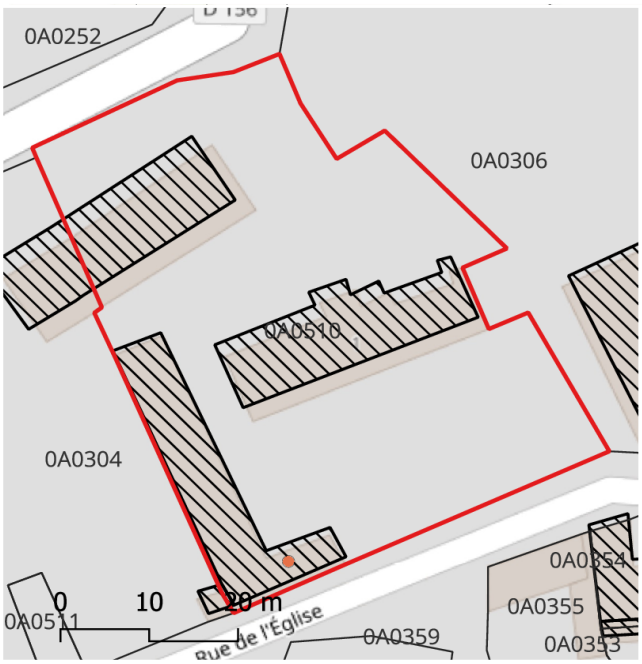





Commune : Wicquinghem
Adresse : 6 Rue de l'église
Parcelle : Wicquinghem0A0510
Superficie du/des bâtiments : Non indiquée
Accès à l'électricité : OUI
Usage existant : Ancienne étable à vaches
Destination potentielle : Logement

ZOTEUX

Changement de destination

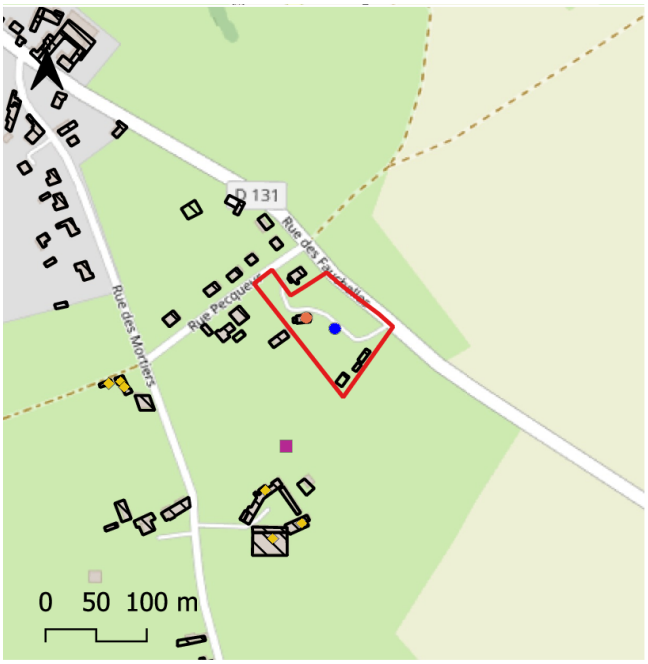

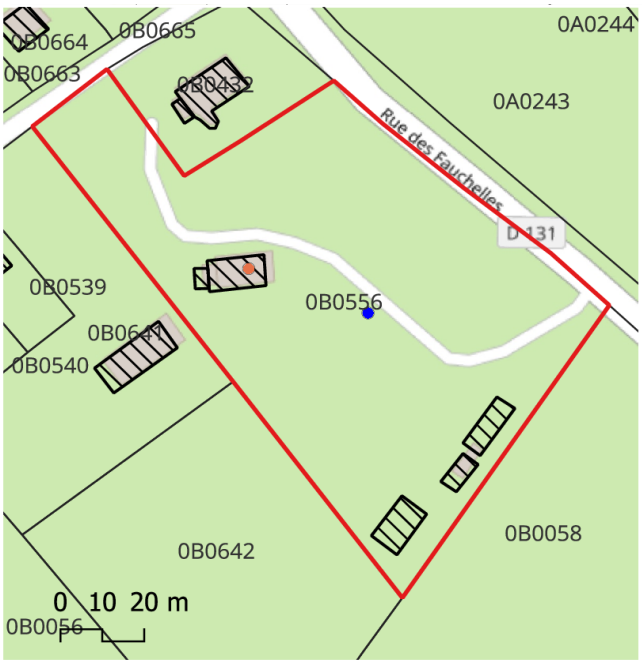





Commune : Zoteux
Adresse : 1 Rue Pecqueur
Parcelle : Zoteux0B0556
Superficie du/des bâtiments : 70 m²
Accès à l'électricité : OUI
Usage existant : Garage
Destination potentielle : Logement

ZOTEUX

Changement de destination

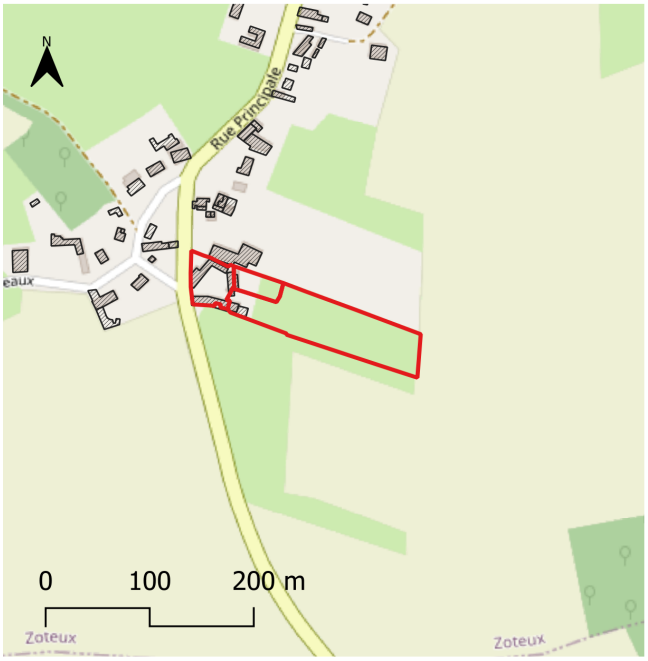



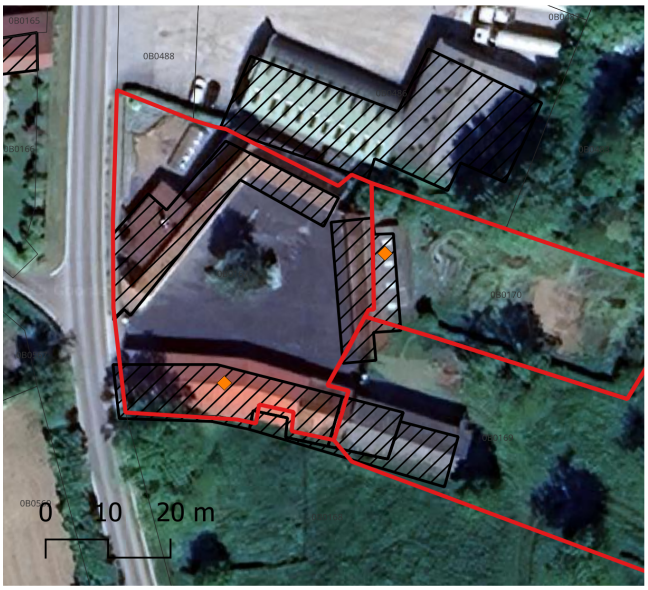



Commune : Zoteux
Adresse : 4 Rue Principale
Parcelle : Zoteux0B0169 B0170 B167
Superficie du/des bâtiments : 100 m²
Accès à l'électricité : OUI
Usage existant : Bâtiment agricole
Destination potentielle : Local d'activité

4.2. Jardins protégés en U au titre du L.151-23 du CU

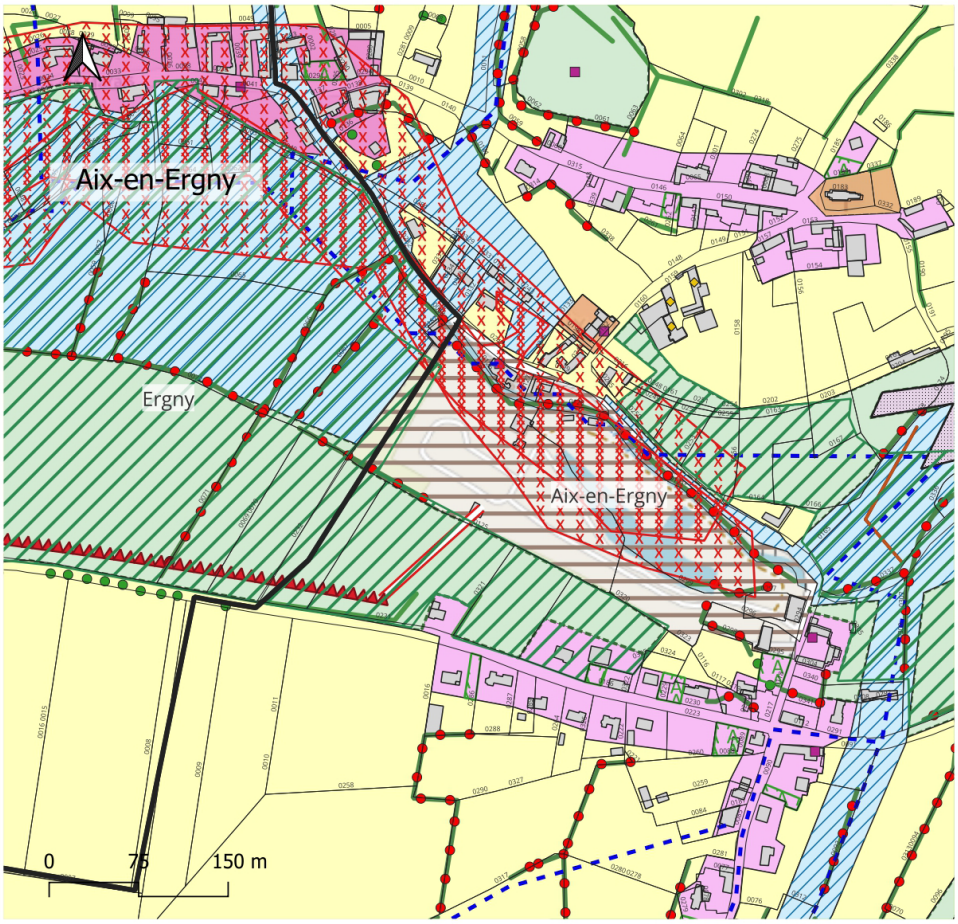

Extrait de légende du zonage :

- Bâti

Zonage
- A
- U
- Ui
- UT
- N
- Ni
- Secteur NLi à vocation touristique en zon

Ruissellement
- Axe de ruissellement
- Axe de ruissellement

Prescriptions
- Cône de vue
- Panorama
- Haie à préserver au titre du L153-23
- Haie hydraulique à préserver au titre du L153-23

Prescriptions
- Arbres isolées à préserver au titre du L153-23
- Eléments patrimoniaux à préserver au titr
- Eléments patrimoniaux à préserver au titr
- Eléments patrimoniaux à préserver au titr
- Eléments patrimoniaux à préserver au titr
- Eléments patrimoniaux à préserver au titr
- Eléments patrimoniaux à préserver au titr
- Bâtiment agricole susceptible de changer de destination (L151-11)

Prescriptions
- Jardins à préserver au titre du L151-23

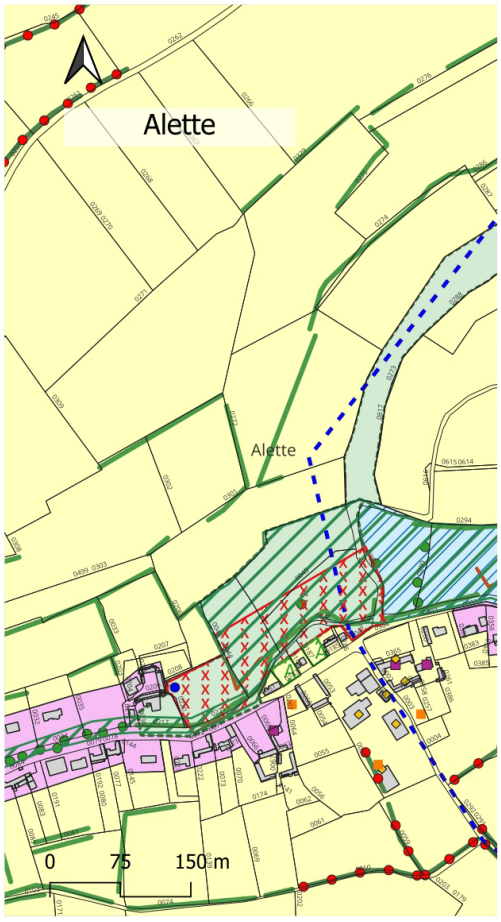



Extrait de légende du zonage :

- Bâti

Zonage
- A
- U
- N
- Ni

Ruissellement
- Axe de ruissellement

Prescriptions
- Cône de vue
- Haie à préserver au titre du L153-23
- Haie hydraulique à préserver au titre du L153-23

Prescriptions
- Arbres isolées à préserver au titre du L153-23
- Eléments patrimoniaux à préserver au titre du L151-19
- Bâtiment agricole susceptible de changer de destination (L151-11)
- Mares à préserver au titre du L153-23

Prescriptions
- Jardins à préserver au titre du L151-23

Information
- ZIC
- Znieff1

Information
- Construction récente

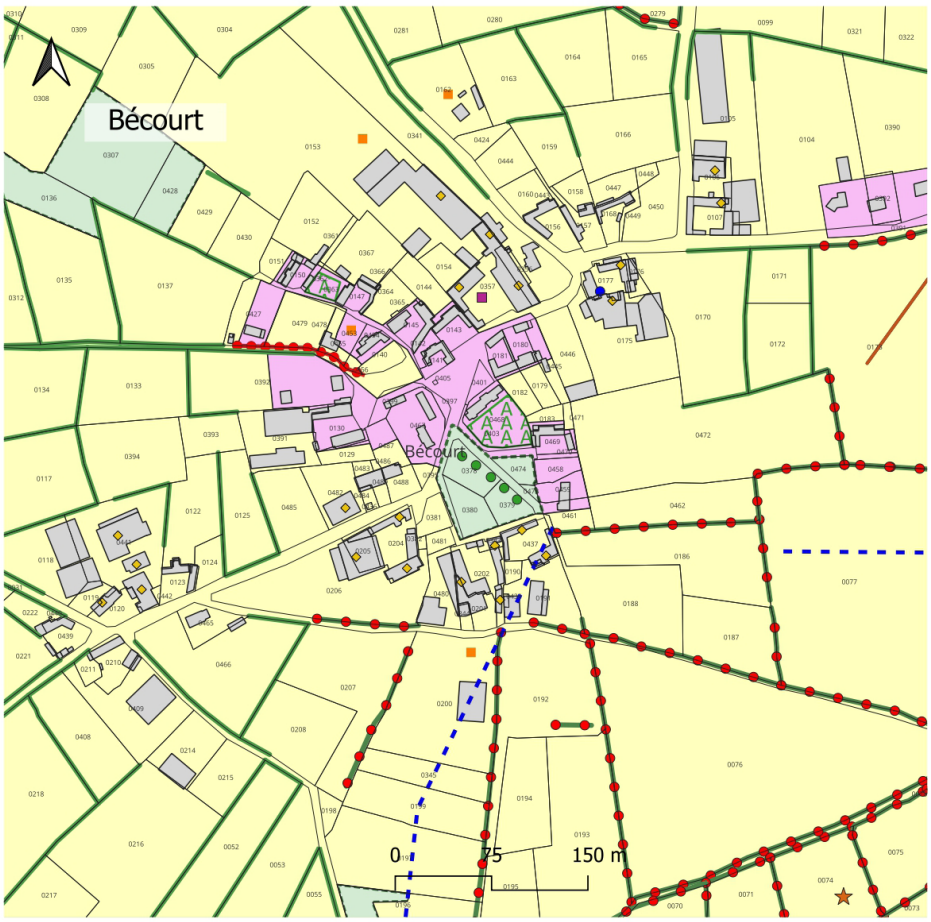

Extrait de légende du zonage :

- Bâti

Zonage
- A
- U
- N

Ruissellement
- Axe de ruissellement

Prescriptions
- Cône de vue
- Limitation particulière d'implantation des constructions
- Haie à préserver au titre du L153-23
- Haie hydraulique à préserver au titre du L153-23

Prescriptions
- Arbres isolées à préserver au titre du L153-23
- Eléments patrimoniaux à préserver au titre du L151-19
- Bâtiment agricole susceptible de changer de destination (L151-11)
- Mares à préserver au titre du L153-23

Prescriptions
- Jardins à préserver au titre du L151-23

Information
- cavités
- Construction récente

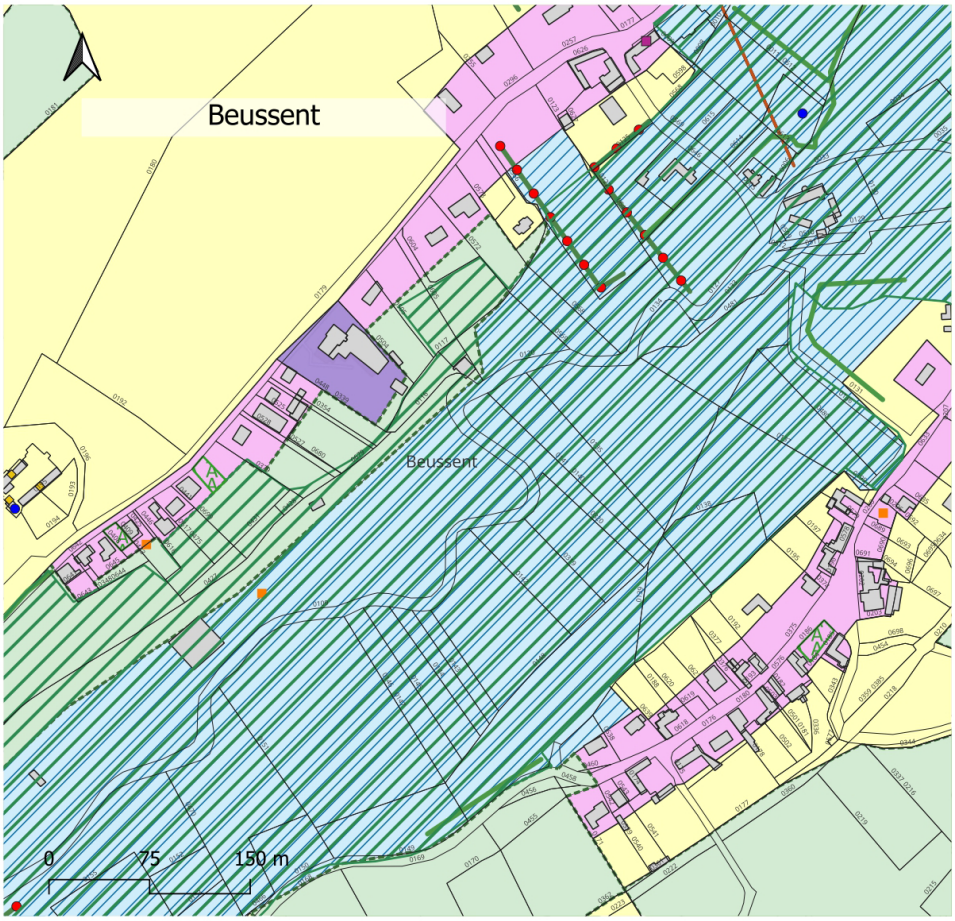

Extrait de légende du zonage :

- Bâti

Zonage
- A
- U
- UF
- N
- Ni

Prescriptions
- Cône de vue
- Haie à préserver au titre du L153-23
- Haie hydraulique à préserver au titre du L153-23

Prescriptions
- Bâtiment agricole susceptible de changer de destination (L151-11)
- Mares à préserver au titre du L153-23

Prescriptions
- Jardins à préserver au titre du L151-23

Information
- Znieff1

Information
- Construction récente

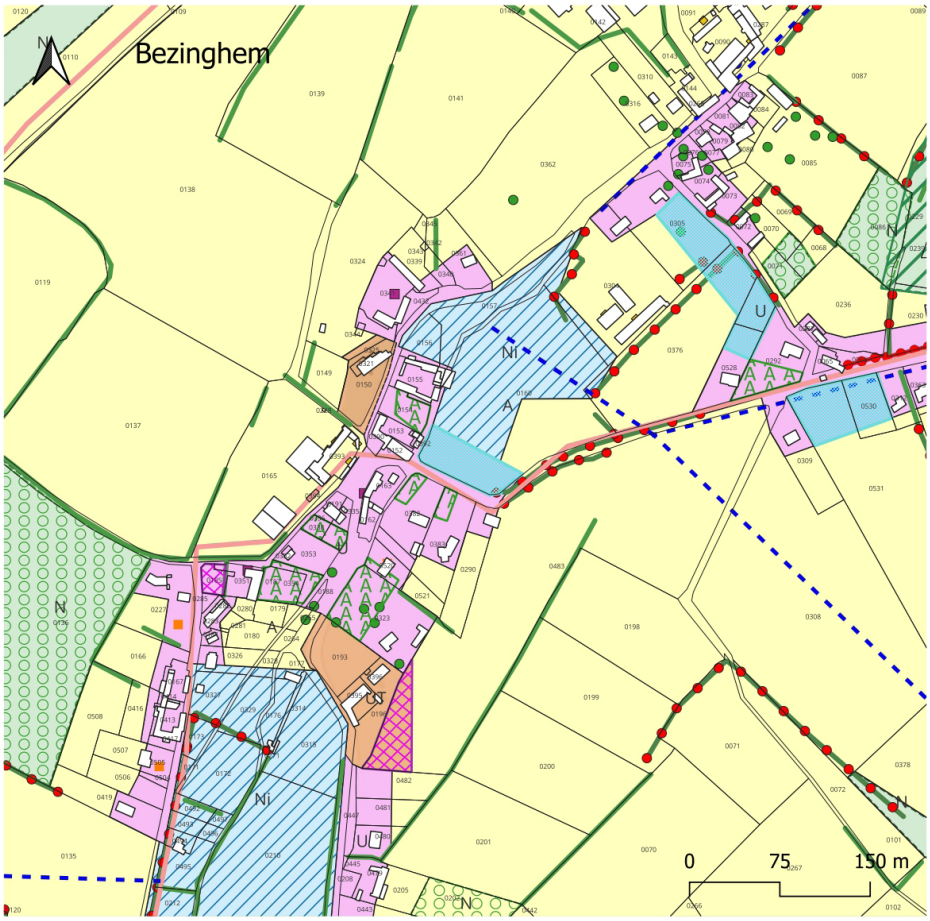

Extrait de légende du zonage :

- Bâti

Zonage
- A
- U
- UT
- N
- Ni

Ruissellement
- Axe de ruissellement

Prescriptions
- Chemin à préserver
- Limitation particulière d'implantation des constructions
- Haie à préserver au titre du L153-23
- Haie hydraulique à préserver au titre du L153-23

Prescriptions
- Arbres isolées à préserver au titre du L153-23
- Eléments patrimoniaux à préserver au titre du L151-19
- Bâtiment agricole susceptible de changer de destination (L151-11)
- Mares à préserver au titre du L153-23

Prescriptions
- Espace boisé classé (L130-1)
- Emplacement réservé
- Jardins à préserver au titre du L151-23

Information
- Znieff1

Information



Extrait de légende du zonage :

- Bâti

Zonage
- A
- U
- Ui
- N
- Ni

Ruissellement
- Axe de ruissellement

Prescriptions
- Cône de vue
- Haie à préserver au titre du L153-23
- Haie hydraulique à préserver au titre du L153-23

Prescriptions
- Eléments patrimoniaux à préserver au titre du L151-19
- Bâtiment agricole susceptible de changer de destination (L151-11)
- Mares à préserver au titre du L153-23

Prescriptions
- Jardins à préserver au titre du L151-23

Information
- ZIC

Information
- Construction récente

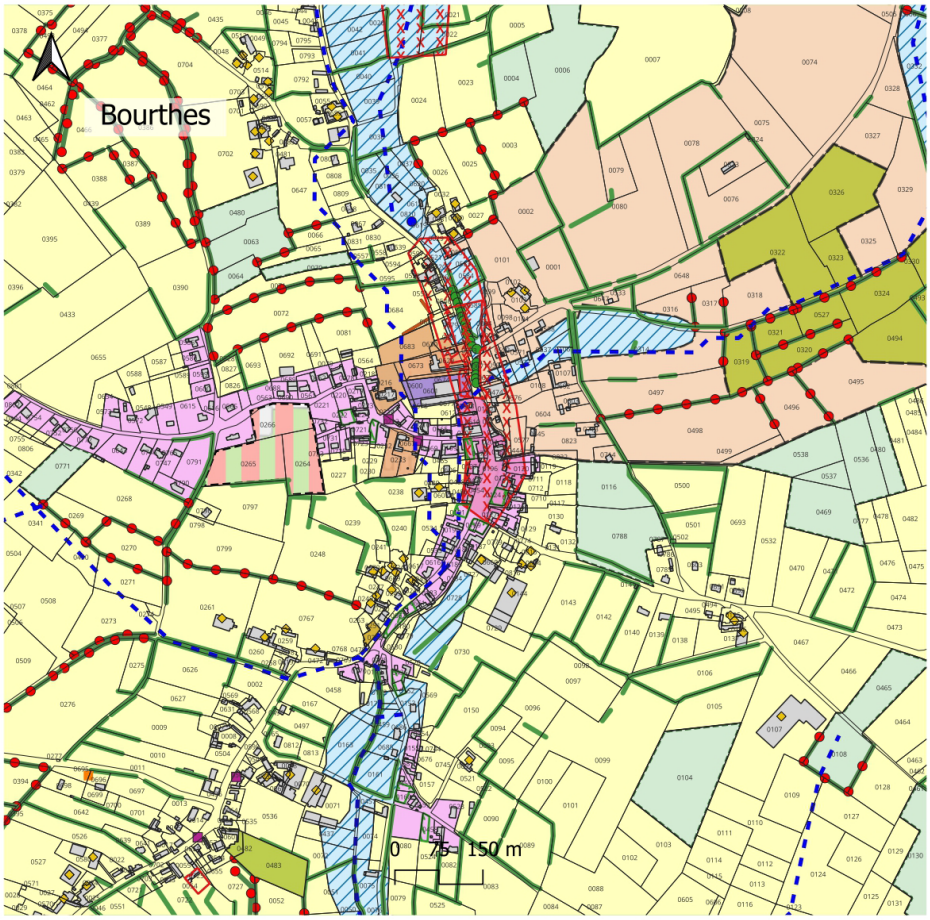

Extrait de légende du zonage :

- Bâti

Zonage
- 1AU
- A
- Ap
- U
- UF
- Ui
- UT
- N
- Ni
- Secteur Np secteur de captage

Ruissellement
- Axe de ruissellement

Prescriptions
- Cône de vue
- Haie à préserver au titre du L153-23
- Haie hydraulique à préserver au titre du L153-23

Prescriptions
- Arbres isolées à préserver au titre du L153-23
- Eléments patrimoniaux à préserver au titre du L151-19
- Bâtiment agricole susceptible de changer de destination (L151-11)
- Mares à préserver au titre du L153-23

Prescriptions
- Jardins à préserver au titre du L151-23

Information
- ZIC

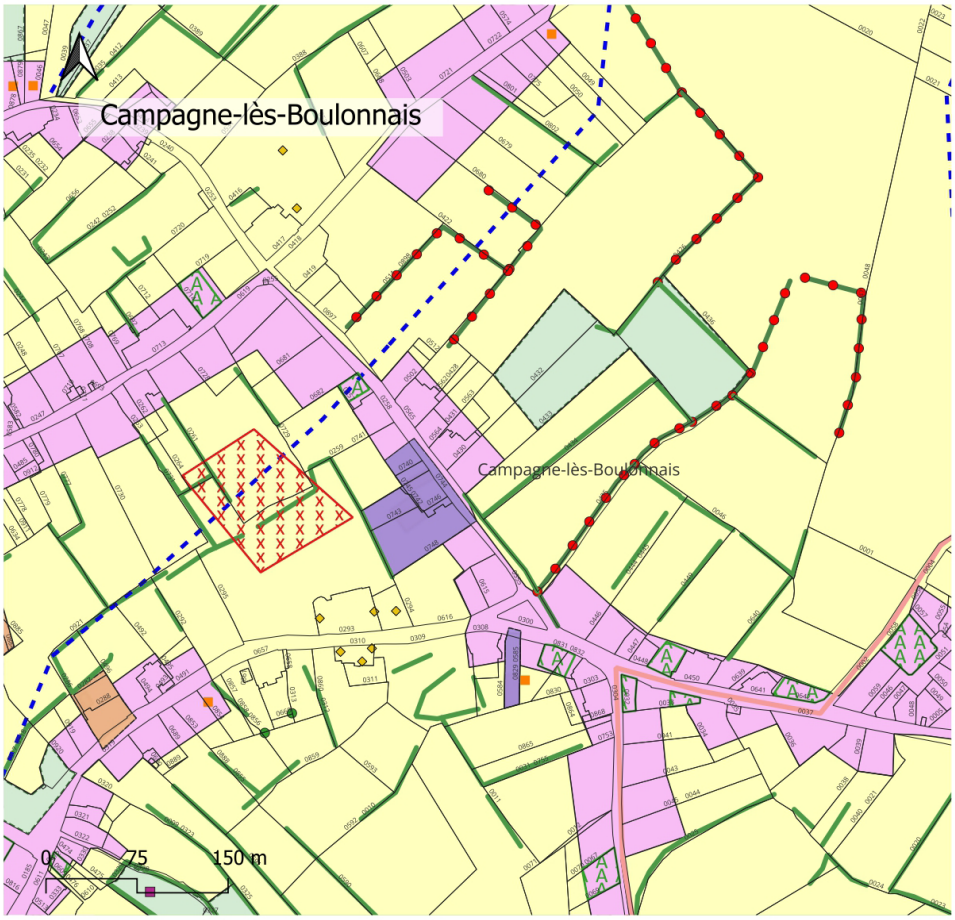

Extrait de légende du zonage :

Zonage
- A
- U
- UF
- UT
- N

Ruissellement
- Axe de ruissellement

Prescriptions
- Chemin à préserver
- Haie à préserver au titre du L153-23
- Haie à préserver au titre du L153-23
- Haie hydraulique à préserver au titre du L153-23

Prescriptions
- Arbres isolées à préserver au titre du L153-23
- Bâtiment agricole susceptible de changer de destination (L151-11)

Prescriptions
- Jardins à préserver au titre du L151-23

Information
- ZIC

Information
- Construction récente

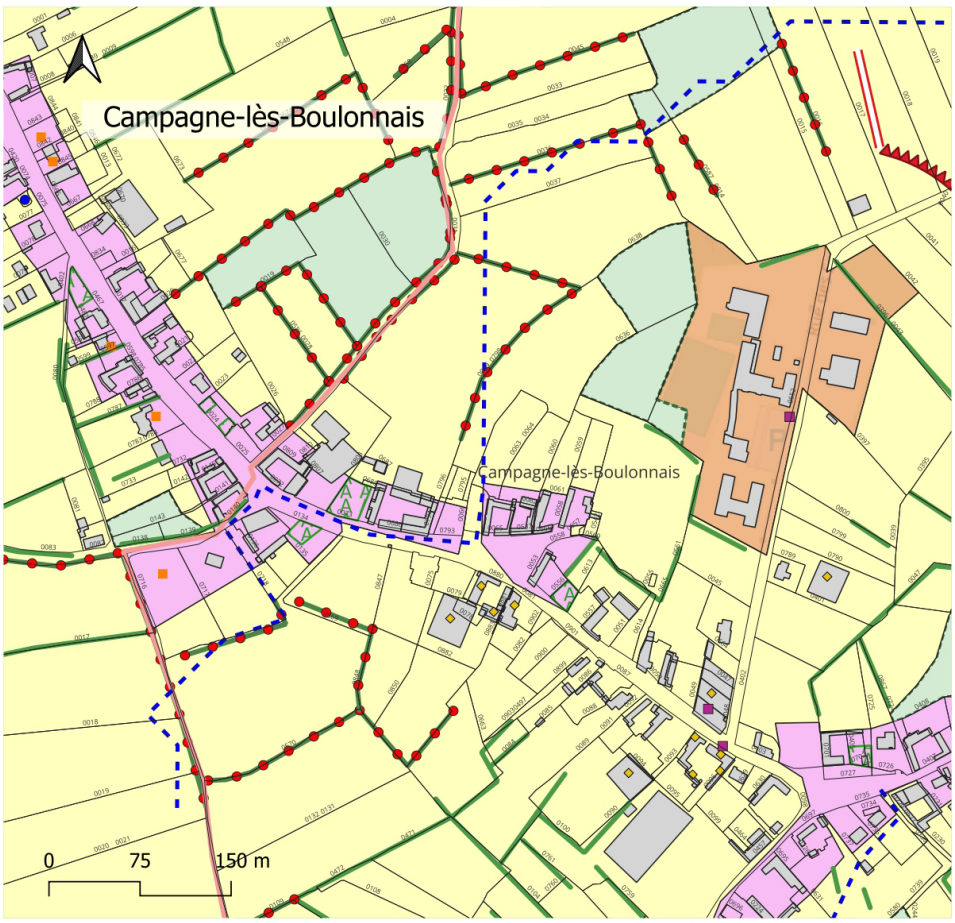

Extrait de légende du zonage :

- Bâti

Zonage
- A
- U
- UT
- N

Ruissellement
- Axe de ruissellement
- Axe de ruissellement

Prescriptions
- Panorama
- Chemin à préserver
- Haie à préserver au titre du L153-23
- Haie hydraulique à préserver au titre du L153-23

Prescriptions
- Eléments patrimoniaux à préserver au titre du L151-19
- Bâtiment agricole susceptible de changer de destination (L151-11)
- Mares à préserver au titre du L153-23

Prescriptions
- Jardins à préserver au titre du L151-23

Information
- Construction récente

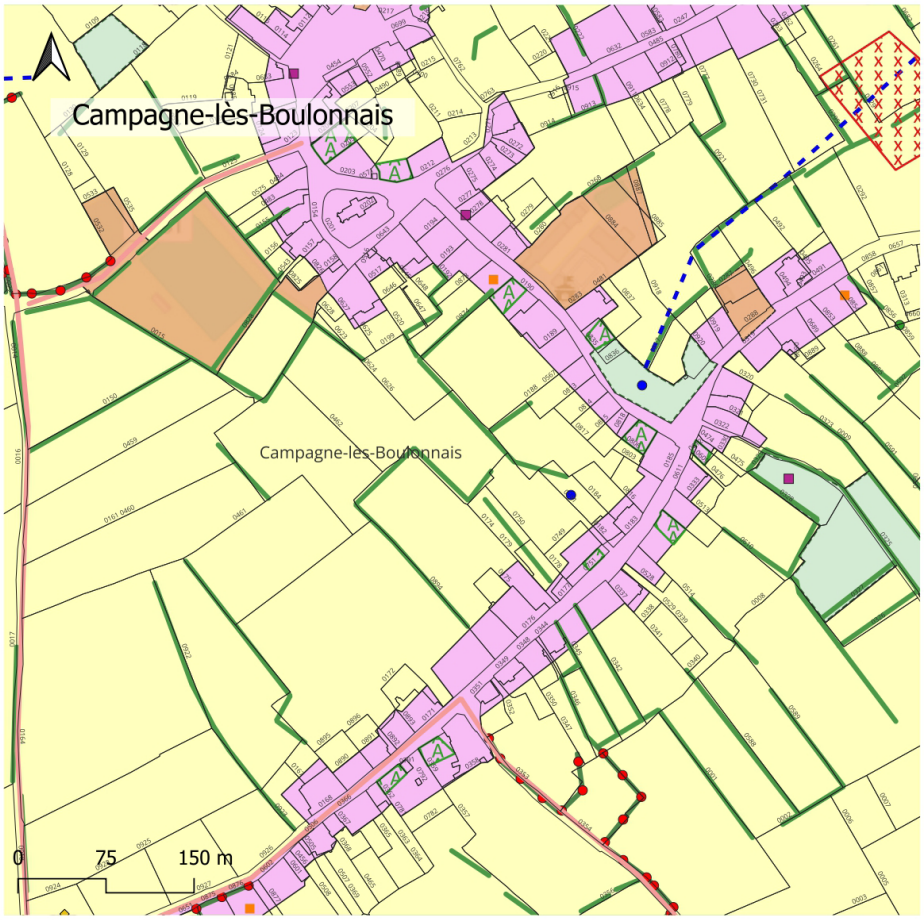

Extrait de légende du zonage :

Zonage
- A
- U
- UT
- N

Ruissellement
- Axe de ruissellement

Prescriptions
- Chemin à préserver
- Haie à préserver au titre du L153-23
- Haie hydraulique à préserver au titre du L153-23

Prescriptions
- Arbres isolées à préserver au titre du L153-23
- Eléments patrimoniaux à préserver au titre du L151-19
- Bâtiment agricole susceptible de changer de destination (L151-11)
- Mares à préserver au titre du L153-23

Prescriptions
- Jardins à préserver au titre du L151-23

Information
- ZIC

Information
- Construction récente

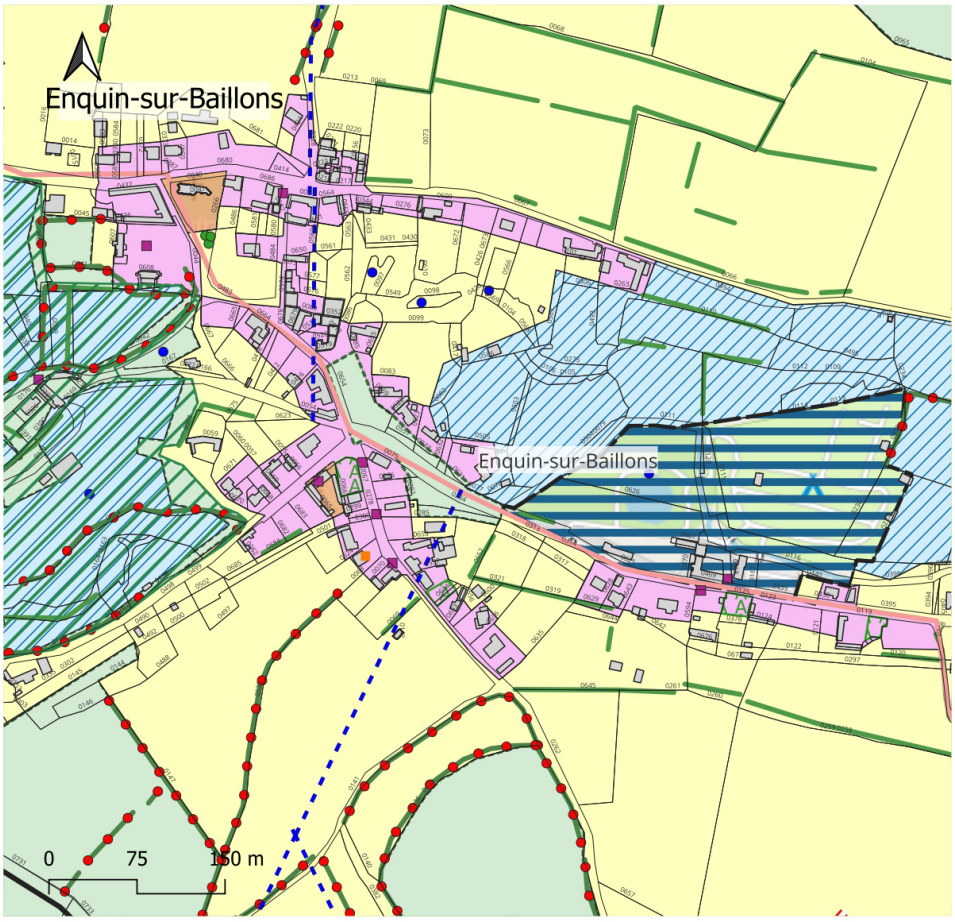

Extrait de légende du zonage :

- Bâti

Zonage
- A
- U
- UT
- N
- Ni
- Secteur NL à vocation touristique

Ruissellement
- Axe de ruissellement

Prescriptions
- Chemin à préserver
- Haie à préserver au titre du L153-23
- Haie hydraulique à préserver au titre du L153-23

Prescriptions
- Eléments patrimoniaux à préserver au titre du L151-19
- Arbres isolées à préserver au titre du L153-23
- Mares à préserver au titre du L153-23

Prescriptions
- Jardins à préserver au titre du L151-23

Information
- Znieff1

Information
- Construction récente

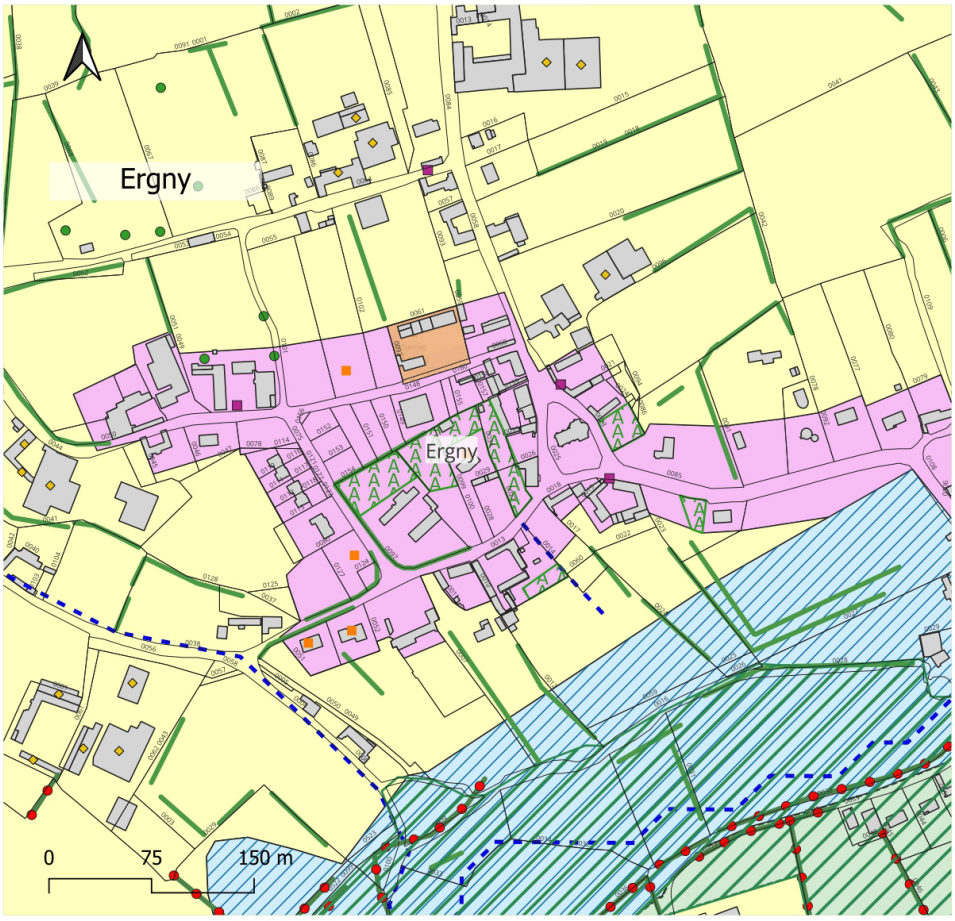

Extrait de légende du zonage :

- Bâti

Zonage
- A
- U
- UT
- N
- Ni

Ruissellement
- Axe de ruissellement

Prescriptions
- Haie à préserver au titre du L153-23
- Haie hydraulique à préserver au titre du L153-23

Prescriptions
- Arbres isolées à préserver au titre du L153-23
- Eléments patrimoniaux à préserver au titre du L151-19
- Bâtiment agricole susceptible de changer de destination (L151-11)

Prescriptions
- Jardins à préserver au titre du L151-23

Information
- znieff

Information
- Construction récente

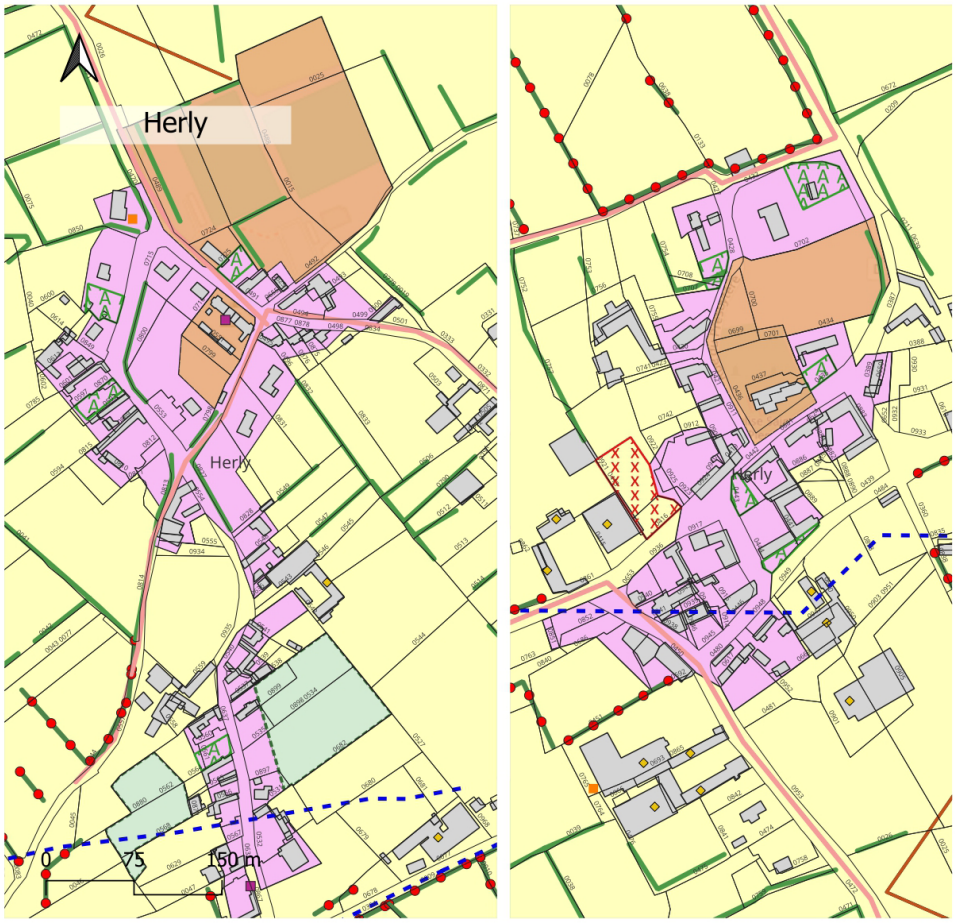

Extrait de légende du zonage :

- Bâti

Zonage
- A
- U
- UT
- N

Ruissellement
- Axe de ruissellement

Prescriptions
- Cône de vue
- Chemin à préserver
- Haie à préserver au titre du L153-23
- Haie hydraulique à préserver au titre du L153-23

Prescriptions
- Bâtiment agricole susceptible de changer de destination (L151-11)

Prescriptions
- Jardins à préserver au titre du L151-23

Information
- Construction récente

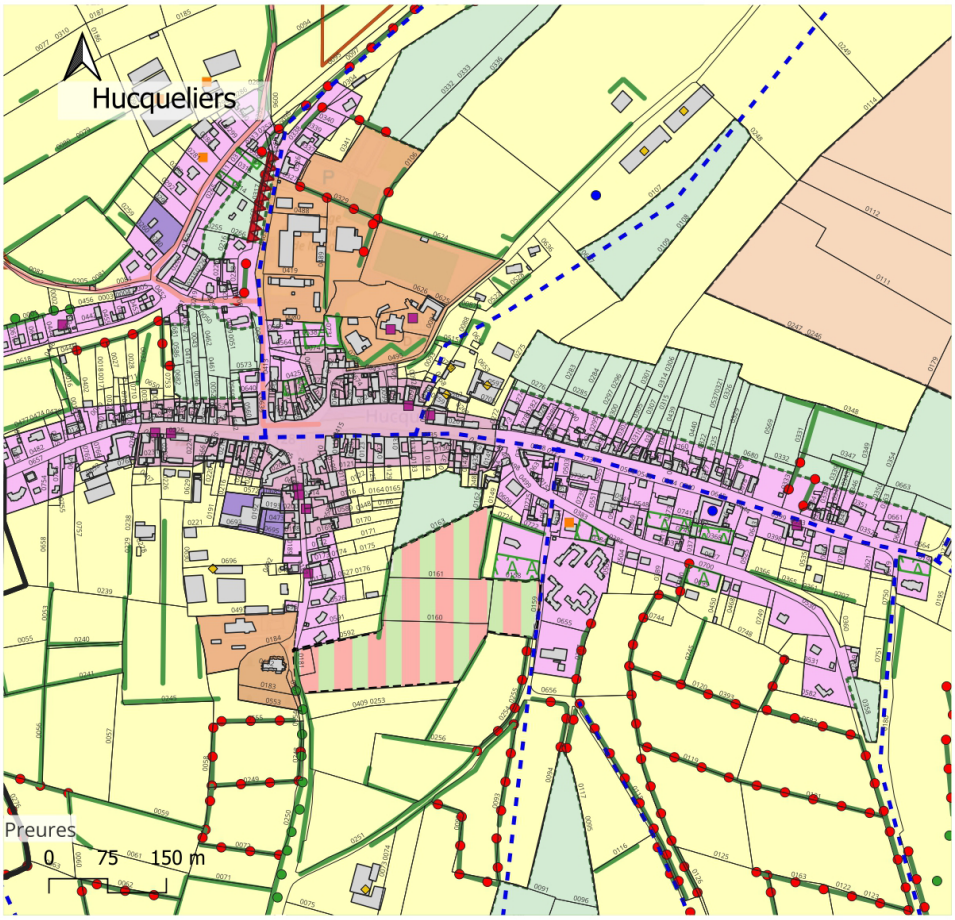

Extrait de légende du zonage :

- Bâti

Zonage
- 1AU
- A
- Ap
- U
- Ua
- UF
- UT
- N

Ruissellement
- Axe de ruissellement

Prescriptions
- Cône de vue
- Panorama
- Chemin à préserver
- Haie à préserver au titre du L153-23
- Haie hydraulique à préserver au titre du L153-23

Prescriptions
- Arbres isolées à préserver au titre du L153-23
- Eléments patrimoniaux à préserver au titre du L151-19
- Bâtiment agricole susceptible de changer de destination (L151-11)
- Mares à préserver au titre du L153-23

Prescriptions
- Jardins à préserver au titre du L151-23

Information
- Construction récente

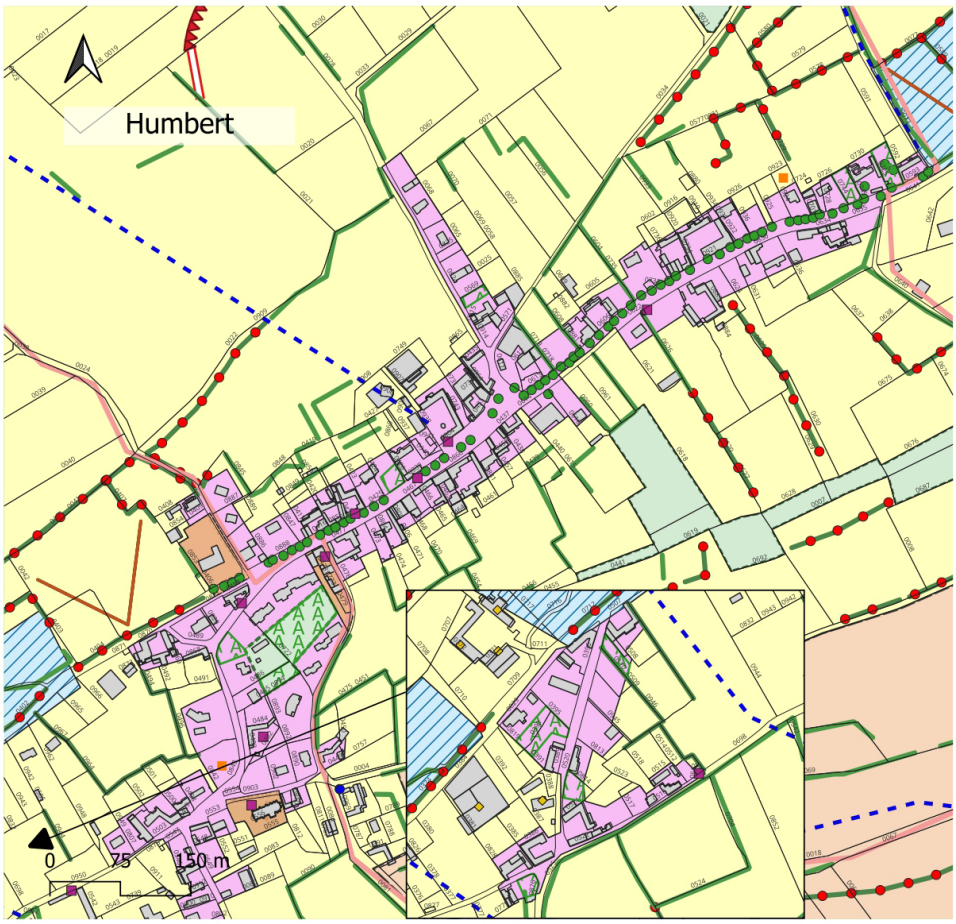

Extrait de légende du zonage :

- Bâti

Zonage
- A
- Ap
- U
- UT
- N
- Ni

Ruissellement
- Axe de ruissellement

Prescriptions
- Cône de vue
- Panorama
- Chemin à préserver
- Haie à préserver au titre du L153-23
- Haie à préserver au titre du L153-23
- Haie hydraulique à préserver au titre du L153-23

Prescriptions
- Arbres isolées à préserver au titre du L153-23
- Eléments patrimoniaux à préserver au titre du L151-19
- Mares à préserver au titre du L153-23

Prescriptions
- Jardins à préserver au titre du L151-23

Information
- Construction récente

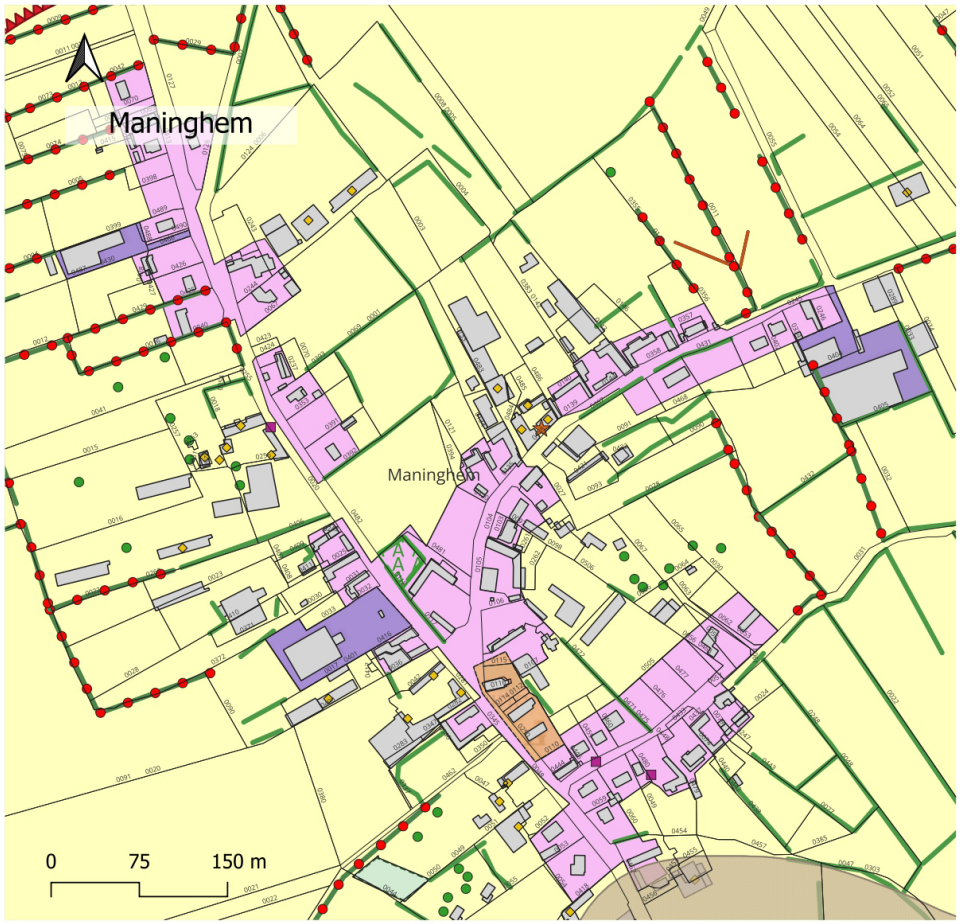

Extrait de légende du zonage :

- Bâti

Zonage
- A
- U
- UF
- UT
- N

Prescriptions
- Cône de vue
- Panorama
- Haie à préserver au titre du L153-23
- Haie hydraulique à préserver au titre du L153-23

Prescriptions
- Arbres isolées à préserver au titre du L153-23
- Eléments patrimoniaux à préserver au titre du L151-19
- Bâtiment agricole susceptible de changer de destination (L151-11)

Prescriptions
- Jardins à préserver au titre du L151-23

Information
- Voie bruyante

Information
- cavités

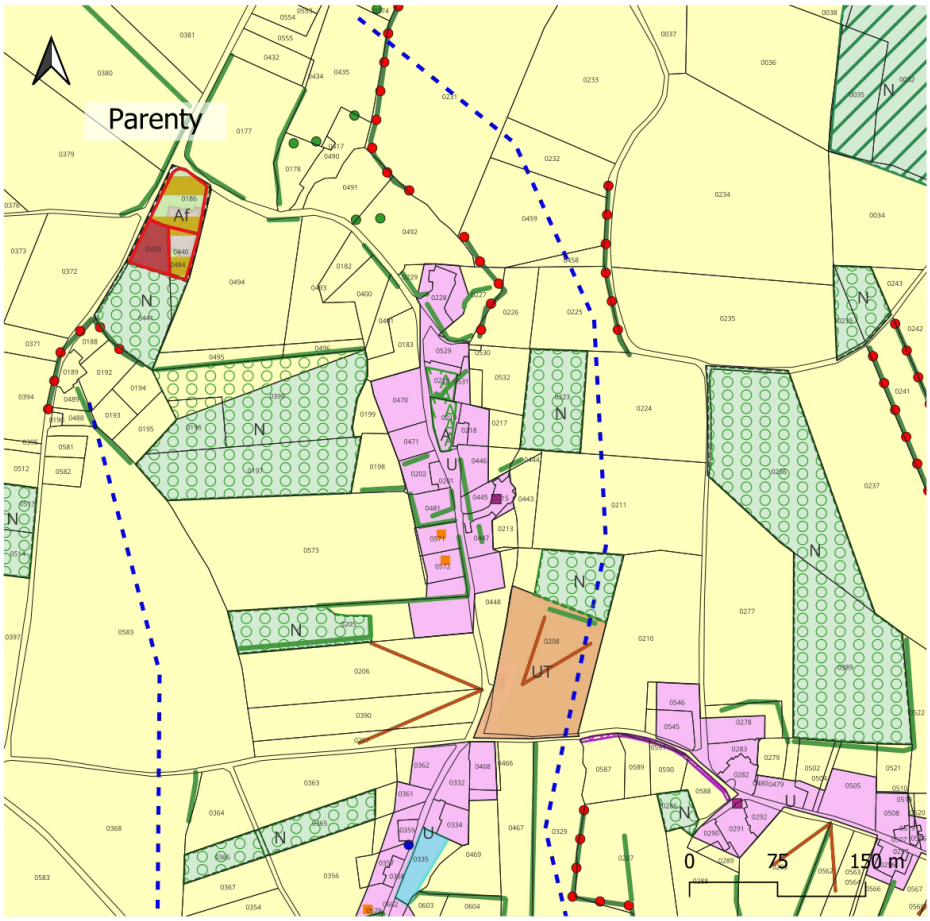

Extrait de légende du zonage :

Zonage
- A
- Af
- U
- UT
- N

Ruissellement
- Axe de ruissellement

Prescriptions
- Cône de vue
- Haie à préserver au titre du L153-23
- Haie hydraulique à préserver au titre du L153-23

Prescriptions
- Arbres isolées à préserver au titre du L153-23
- Eléments patrimoniaux à préserver au titre du L151-19
- Mares à préserver au titre du L153-23

Prescriptions
- Espace boisé classé (L130-1)
- Secteur soumis à orientations d'aménagement et de programmation

Information
- Znieff1

Information
- Construction récente

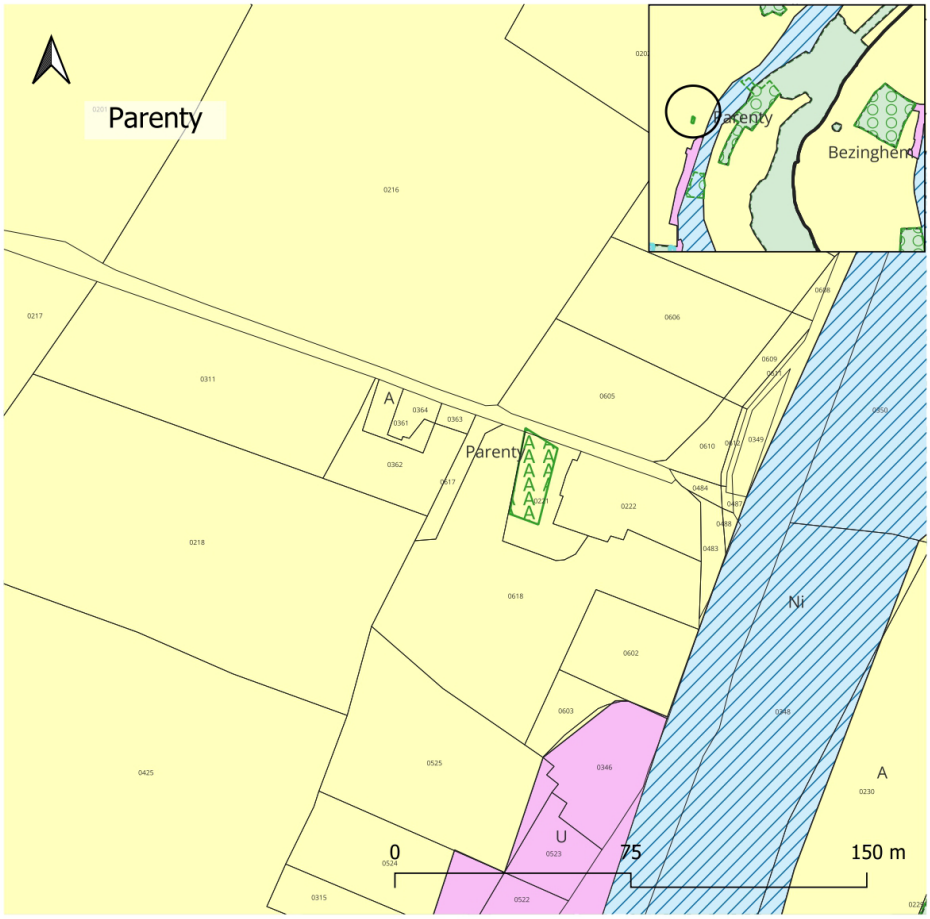

Extrait de légende du zonage :

Zonage
- A
- U
- N
- Ni

Prescriptions
- Haie à préserver au titre du L153-23

Prescriptions
- Jardin à préserver au titre du L151-23

Information
- Znieff1

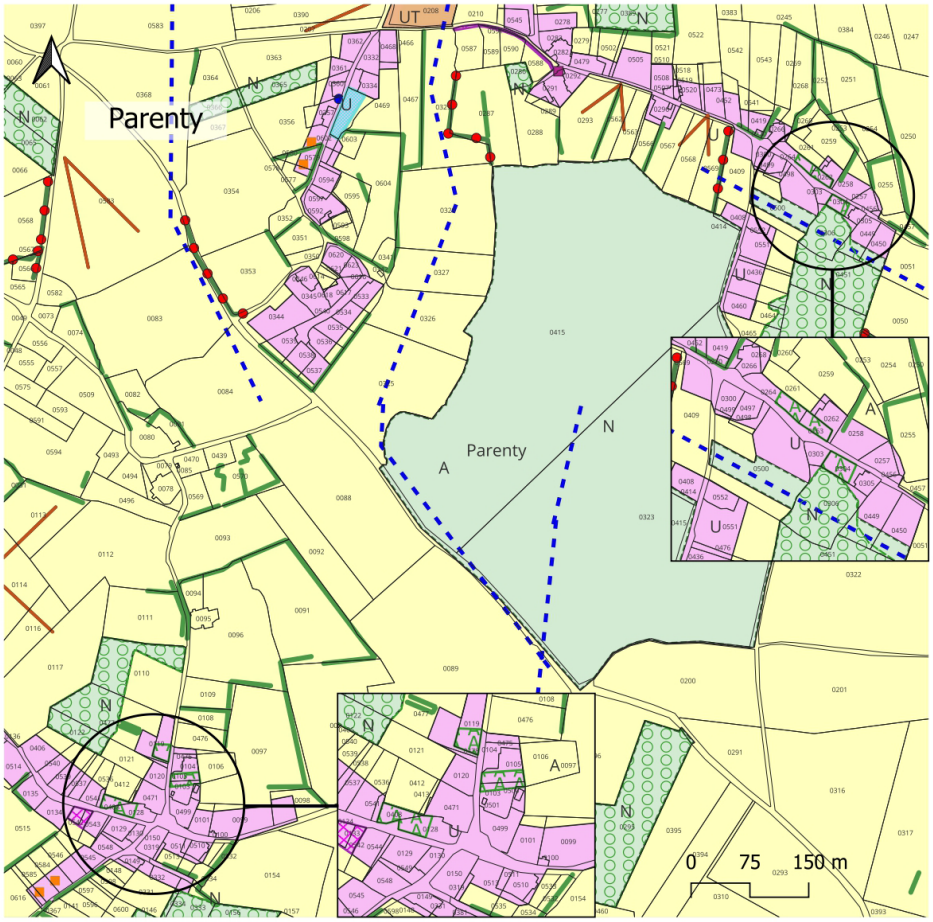

Extrait de légende du zonage :

Zonage
- A
- U
- UT
- N

Ruissellement
- Axe de ruissellement

Prescriptions
- Cône de vue
- Haie à préserver au titre du L153-23
- Haie hydraulique à préserver au titre du L153-23

Prescriptions
- Arbres isolées à préserver au titre du L153-23
- Eléméents patrimoniaux à préserver au titre du L151-19
- Mares à préserver au titre du L153-23

Prescriptions
- Espace boisé classé (L130-1)
- Emplacement réservé (L151-41 - le n° renvoie à la liste)
- Jardins à préserver au titre du L151-23
- Secteur soumis à orientations d'aménagement et de programmation

Information
- Construction récente

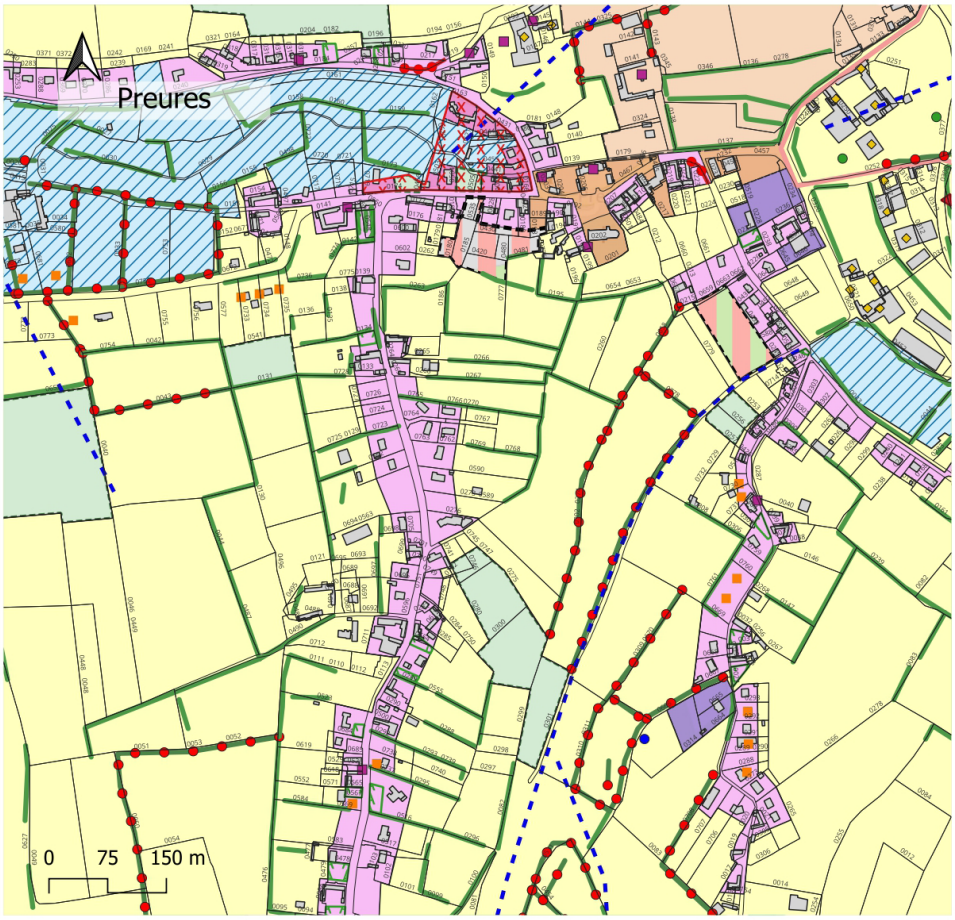

Extrait de légende du zonage :

- Bâti

Zonage
- 1AU
- A
- Ap
- U
- UF
- Ui
- UT
- N
- Ni

Ruissellement
- Axe de ruissellement

Prescriptions
- Panorama
- Chemin à préserver
- Limitation particulière d'implantation des constructions
- Haie à préserver au titre du L153-23
- Haie hydraulique à préserver au titre du L153-23

Prescriptions
- Arbres isolées à préserver au titre du L153-23
- Eléments patrimoniaux à préserver au titre du L151-19
- Bâtiment agricole susceptible de changer de destination (L151-11)
- Mares à préserver au titre du L153-23

Prescriptions
- Jardins à préserver au titre du L151-23

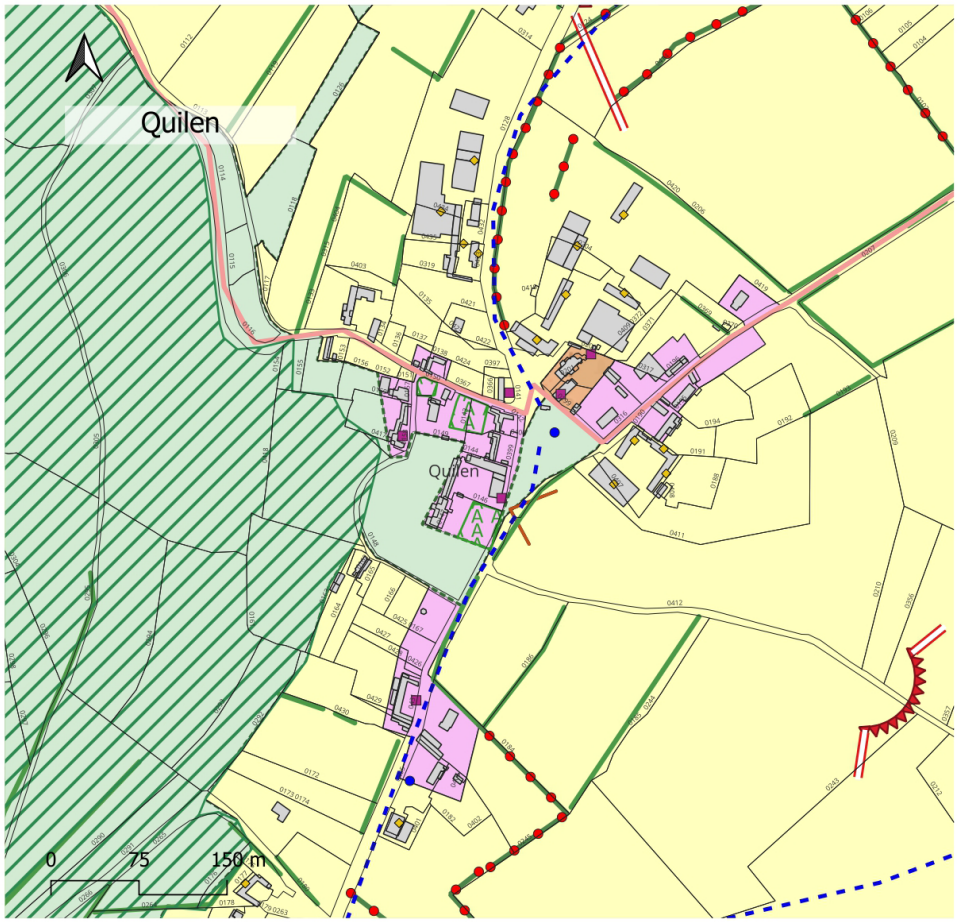

Extrait de légende du zonage :

- Bâti

Zonage
- A
- U
- UT
- N

Ruissellement
- Axe de ruissellement

Prescriptions
- Cône de vue
- Panorama
- Chemin à préserver
- Haie à préserver au titre du L153-23
- Haie hydraulique à préserver au titre du L153-23

Prescriptions
- Eléments patrimoniaux à préserver au titre du L151-19
- Bâtiment agricole susceptible de changer de destination (L151-11)
- Mares à préserver au titre du L153-23

Prescriptions
- Jardins à préserver au titre du L151-23

Information
- Znieff1

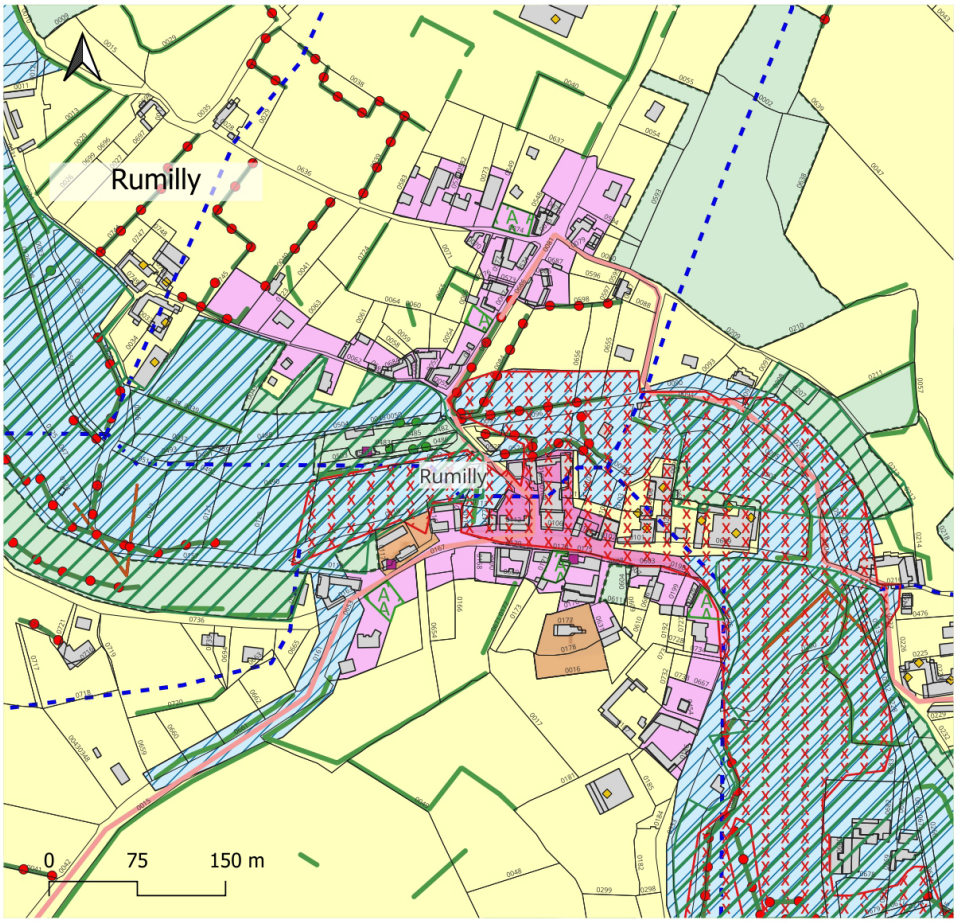

Extrait de légende du zonage :

- Bâti

Zonage
- A
- U
- Ui
- UT
- N
- Ni

Ruissellement
- Axe de ruissellement
- Axe de ruissellement

Prescriptions
- Cône de vue
- Chemin à préserver
- Haie à préserver au titre du L153-23
- Haie hydraulique à préserver au titre du L153-23

Prescriptions
- Arbres isolées à préserver au titre du L153-23
- Eléments patrimoniaux à préserver au titre du L151-19
- Bâtiment agricole susceptible de changer de destination (L151-11)

Prescriptions
- Jardins à préserver au titre du L151-23

Information
- ZIC
- znieff

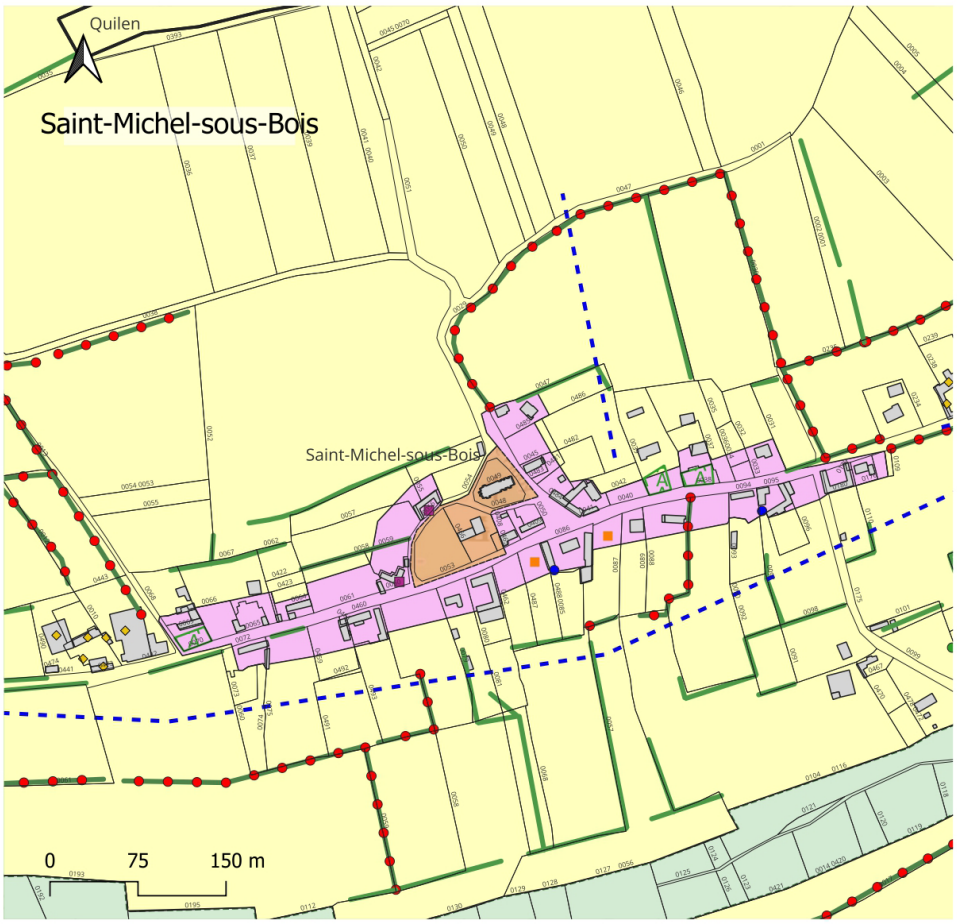

Extrait de légende du zonage :

- Bâti

Zonage
- A
- U
- UT
- N

Ruissellement
- Axe de ruissellement

Prescriptions
- Haie à préserver au titre du L153-23
- Haie à préserver au titre du L153-23
- Haie hydraulique à préserver au titre du L153-23

Prescriptions
- Arbres isolées à préserver au titre du L153-23
- Eléments patrimoniaux à préserver au titre du L151-19
- Bâtiment agricole susceptible de changer de destination (L151-11)
- Mares à préserver au titre du L153-23

Prescriptions
- Jardins à préserver au titre du L151-23

Information
- Construction récente

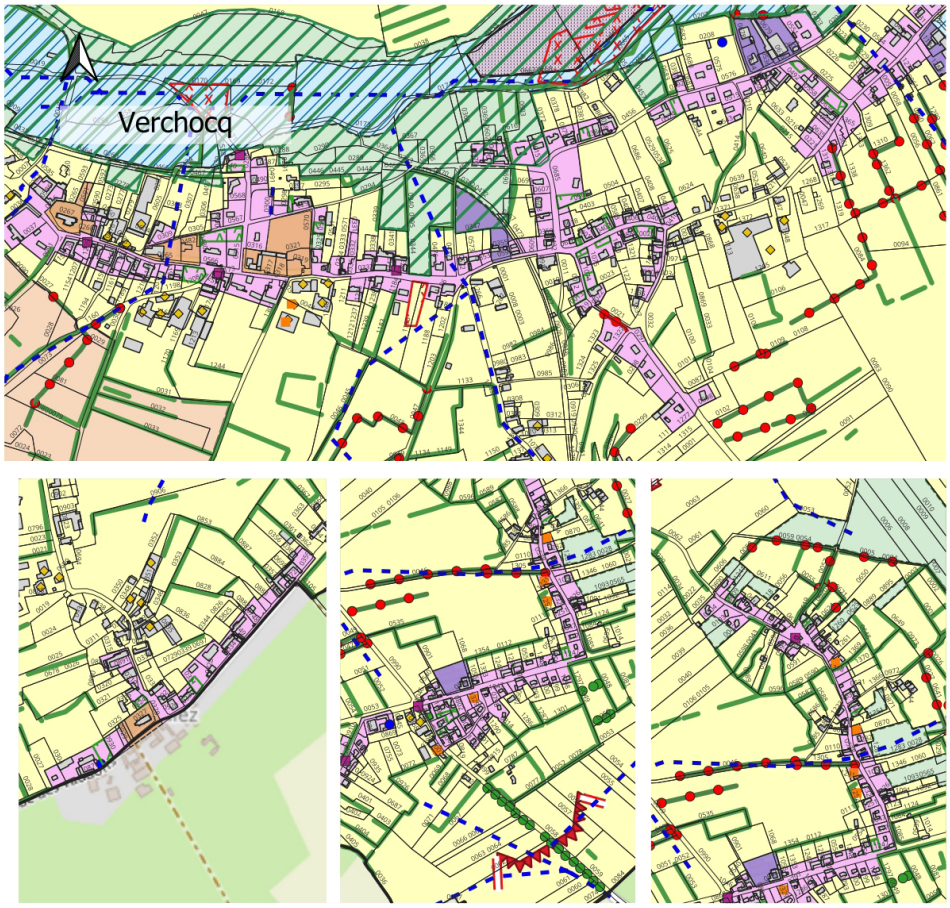

Extrait de légende du zonage :

- Bâti

Zonage
- A
- Ap
- U
- UF
- UT
- N
- Ni

Ruissellement
- Axe de ruissellement
- Axe de ruissellement

Prescriptions
- Limitation particulière d'implantation des constructions
- Haie à préserver au titre du L153-23
- Haie hydraulique à préserver au titre du L153-23

Prescriptions
- Eléments patrimoniaux à préserver au titi
- Bâtiment agricole susceptible de changer de destination (L151-11)
- Mares à préserver au titre du L153-23

Prescriptions
- Jardins à préserver au titre du L151-23

Information
- champs d'expansion de crue
- ZIC
- znieff

Information
- Construction récente

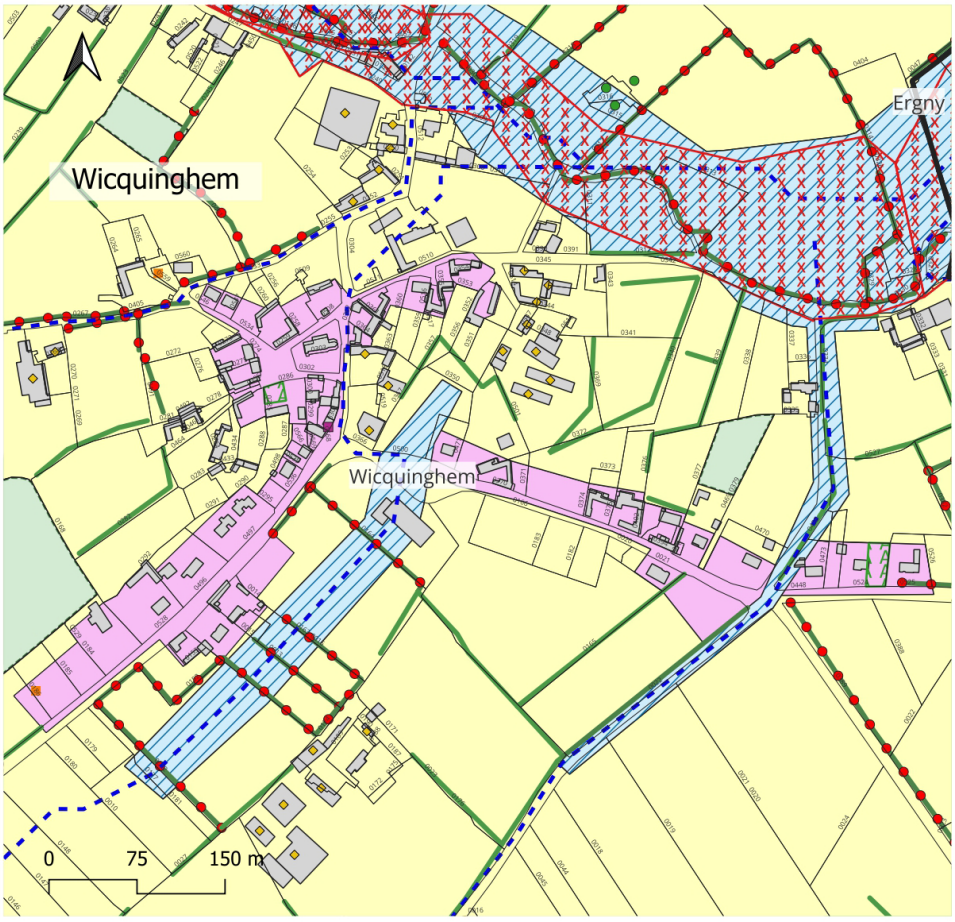

Extrait de légende du zonage :

- Bâti

Zonage
- A
- U
- UT
- N
- Ni

Ruissellement
- Axe de ruissellement

Prescriptions
- Haie à préserver au titre du L153-23
- Haie à préserver au titre du L153-23
- Haie hydraulique à préserver au titre du L153-23

Prescriptions
- Arbres isolées à préserver au titre du L153-23
- Eléments patrimoniaux à préserver au titre du L151-19
- Bâtiment agricole susceptible de changer de destination (L151-11)

Prescriptions
- Jardins à préserver au titre du L151-23

Information
- ZIC

Information
- Construction récente

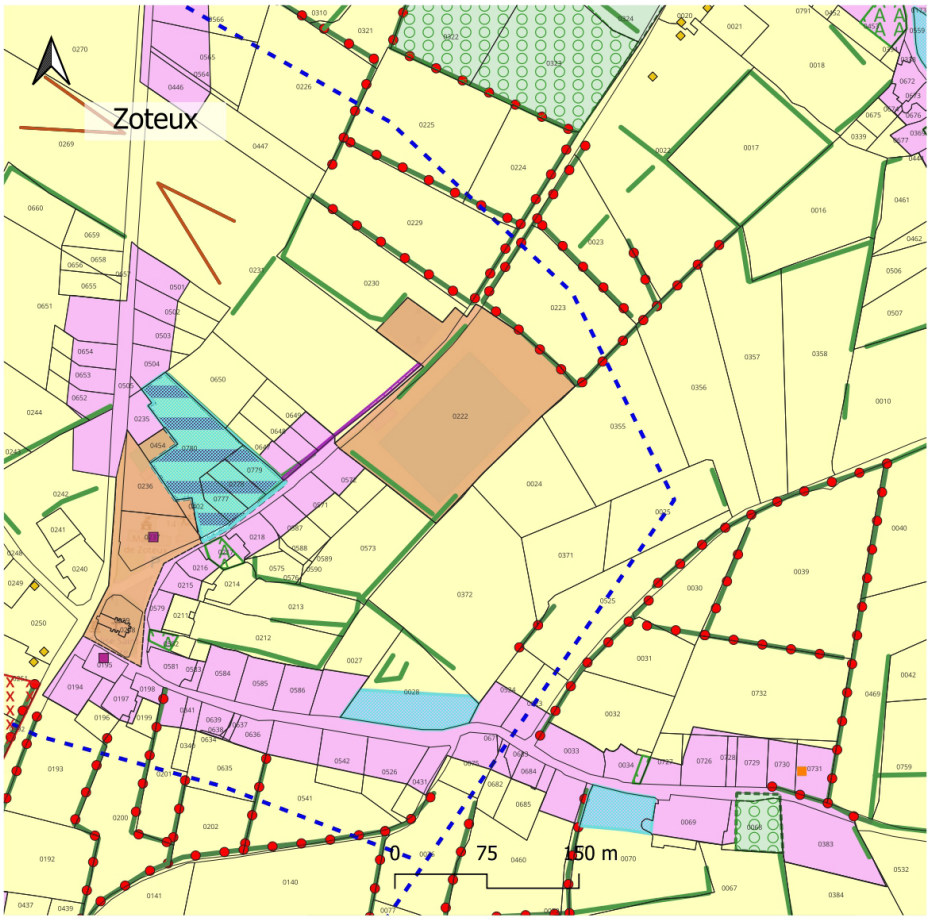

Extrait de légende du zonage :

Zonage
- 1AUt
- A
- U
- UT
- N

Ruissellement
- Axe de ruissellement

Prescriptions
- Cône de vue
- Haie à préserver au titre du L153-23
- Haie hydraulique à préserver au titre du L153-23

Prescriptions
- ZO-pl12-Mairie-école
- Bâtiment agricole susceptible de changer de destination (L151-11)
- Bâtiment agricole susceptible de changer

Prescriptions
- Emplacement réservé (L151-41 - le n° re
- Jardins à préserver au titre du L151-23
- oap

Information
- ZIC

Information
- Construction récente

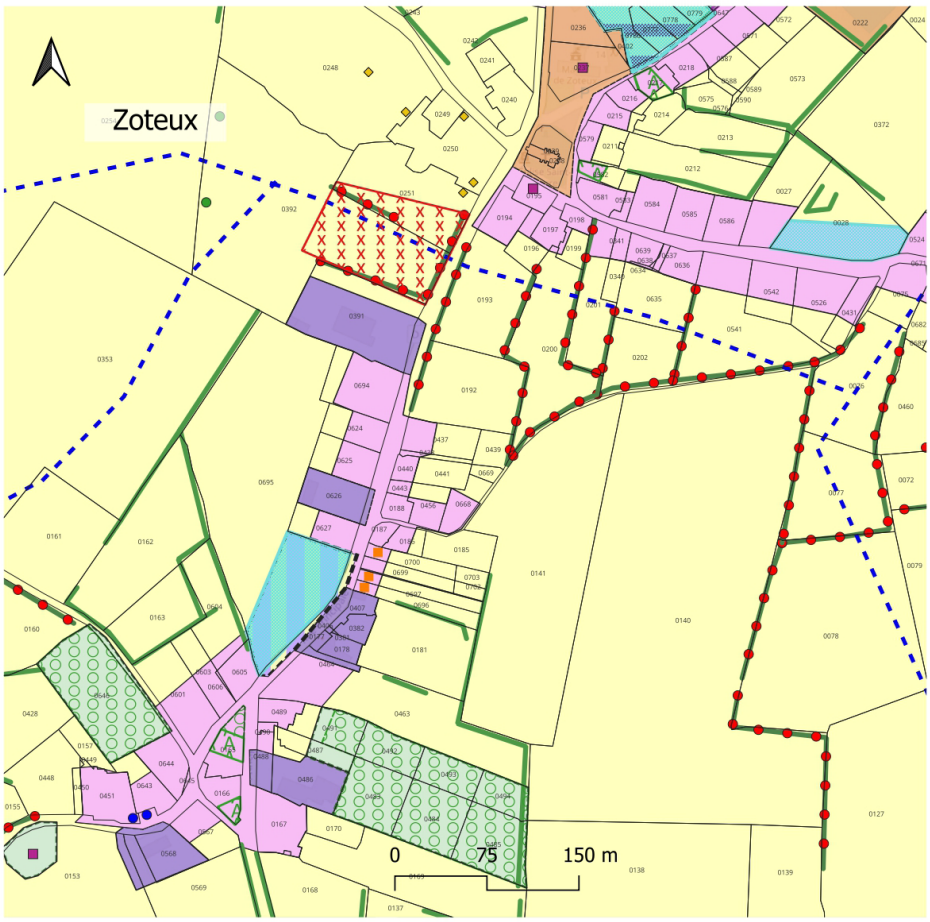

Extrait de légende du zonage :

Zonage
- 1AUe
- 1AUt
- A
- U
- UF
- UT
- N

Ruissellement
- Axe de ruissellement

Prescriptions
- Haie à préserver au titre du L153-23
- Haie hydraulique à préserver au titre du L153-23

Prescriptions
- Arbres isolées à préserver au titre du L153-23
- ZO-pl12-Mairie-école
- Bâtiment agricole susceptible de changer de destination (L151-11)
- Mares à préserver au titre du L153-23

Prescriptions
- Espace boisé classé (L130-1)
- Emplacement réservé (L151-41 - le n° re
- Jardins à préserver au titre du L151-23
- oap

Information
- ZIC

Information
- Construction récente

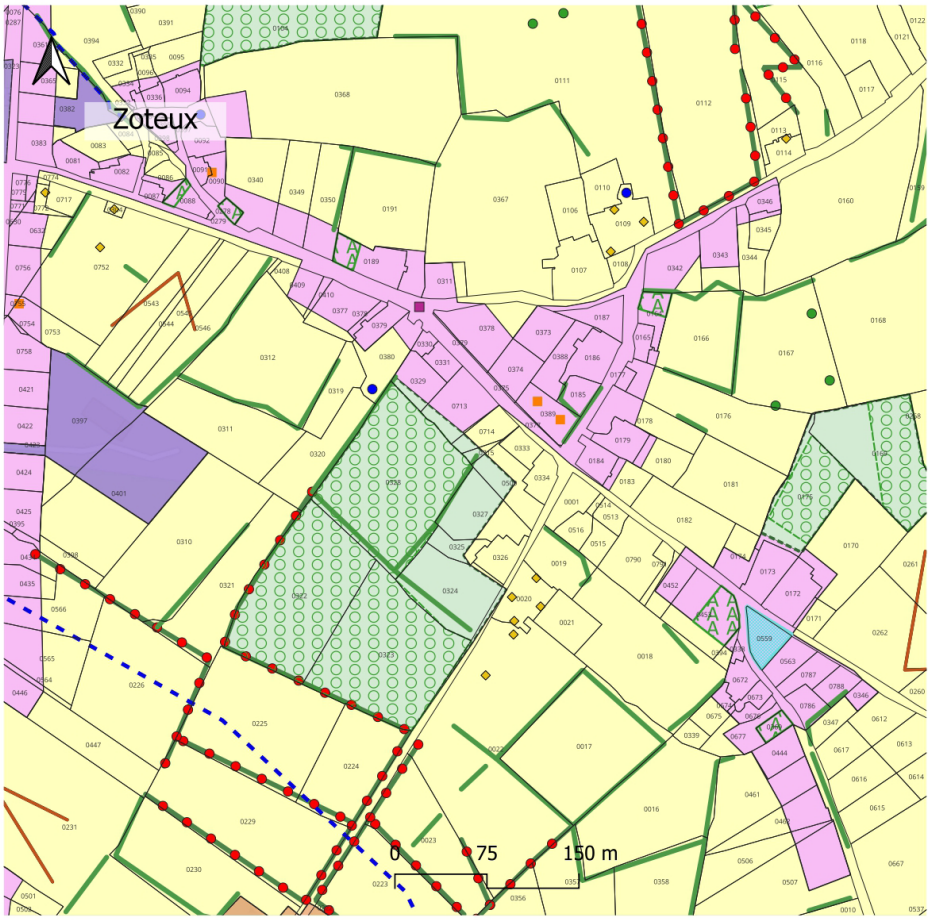

Extrait de légende du zonage :

Zonage
- A
- U
- UF
- UT
- N

Ruissellement
- Axe de ruissellement
- Axe de ruissellement

Prescriptions
- Cône de vue
- Haie à préserver au titre du L153-23
- Haie hydraulique à préserver au titre du L153-23

Prescriptions
- Arbres isolées à préserver au titre du L153-23
- ZO-rFau18-Manoir
- Bâtiment agricole susceptible de changer de destination (L151-11)
- Mares à préserver au titre du L153-23

Prescriptions
- Jardins à préserver au titre du L151-23
- oap

Information
- Construction récente

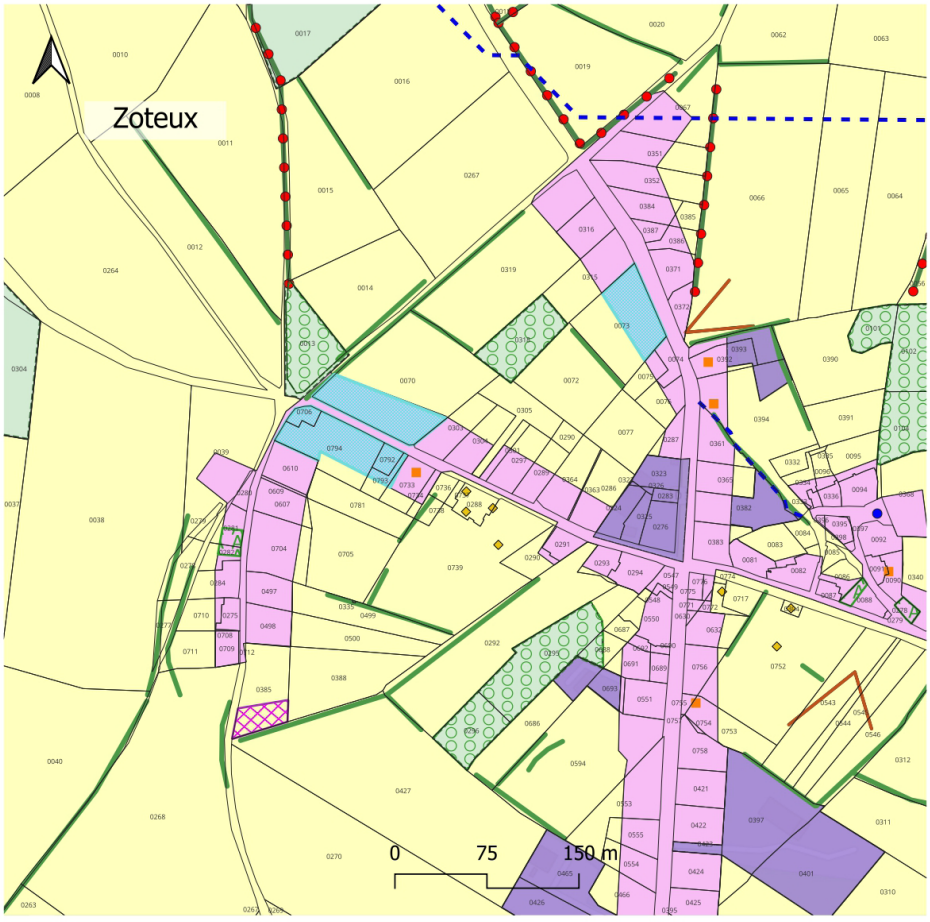

Extrait de légende du zonage :

Zonage
- A
- U
- UF
- N

Ruissellement
- Axe de ruissellement
- Axe de ruissellement

Prescriptions
- Cône de vue
- Haie à préserver au titre du L153-23
- Haie hydraulique à préserver au titre du L153-23

Prescriptions
- Bâtiment agricole susceptible de changer de destination (L151-11)
- Mares à préserver au titre du L153-23

Prescriptions
- er demi tour
- oap
- oap 2

Information
- Construction récente

Haut-Pays du Montreuillois
Communauté de Communes



Cittànova