

Zonage

- UA Limite de secteur et nom associé
- Zone urbanisée à vocation résidentielle ou mixte (UA, UA_r)
- Zone urbanisée à vocation résidentielle ou mixte (UB, UB_h)
- Zone urbanisée à vocation résidentielle ou mixte (UC)
- Zone urbanisée à vocation résidentielle ou mixte (UD)
- Zone urbanisée à vocation résidentielle ou mixte (UE)
- Zone urbanisée à vocation économique (UX, UX_c, UX_i)
- Zone correspondant au parc zoologique (Uzoo)
- Zone à urbaniser à vocation résidentielle (1AU_b, 1AU_c, 1AU_d, 1AU_e, 2AU)
- Zone à urbaniser à vocation économique (1AU_x, 2AU_x)
- Zone agricole (A, AL, ALI)
- Secteur de hameau (Aa, Ah, Na, Nh)
- Zone naturelle (N, NL, Nr, Nm)
- Zone naturelle protégée (Np)

Environnement et paysage

1/ Eléments identifiés au titre des articles L.151-19 et L.151-23 du Code de l'Urbanisme

- Arbre remarquable
- Bâtiment remarquable
- Secteur de bâti cohérent
- Alignement d'arbres, haie
- Vergers
- Boisement à maintenir
- Espace boisé classé
- Espace boisé classé (Alignement d'arbres, haie)
- Mare, étang ou lac
- Zone humide fiable ou très fiable identifiée par la DREAL
- Zone humide identifiée après étude de terrain

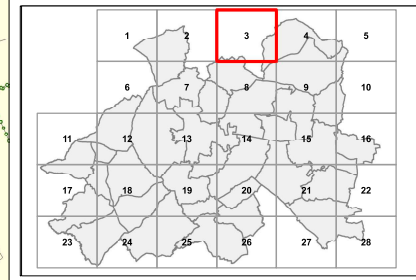
2/ Espace Boisé Classé identifié au titre de l'article L.113-1 du Code de l'Urbanisme

Prescriptions particulières

- Bâtiment pouvant faire l'objet d'un changement de destination
- Locaux commerciaux en changement de destination restreint
- Secteur de mixité sociale
- Emplacement réservé et numéro d'ordre
- Potential foncier faisant l'objet d'une OAP densité
- Numéro d'ordre de l'OAP aménagement
- OAP environnementale

Élément de contexte

- Limite des communes







PLUi de LINTERCOM Lisieux Pays d'Auge Normandie

Découpage en zones

Echelle 1/5 000e

Révisions allégées N°2, 3 et 4
 Prescrites le 31/01/2019
 Arrêtées le 13/02/2020
 Approuvées le 14/01/2021

Pièce n°6 - 3

Réalisation : Citanova 2020 et audecicé 2017 - LAURH (L.A. - JPo - 12/2016)
 Sources : audecicé 2017 - LAURH