plan d'assemblage du plan local d'urbanisme

Echelle des planches graphiques

0 50 100 150 200 250m

Fonds cadastraux du 01.01.2010

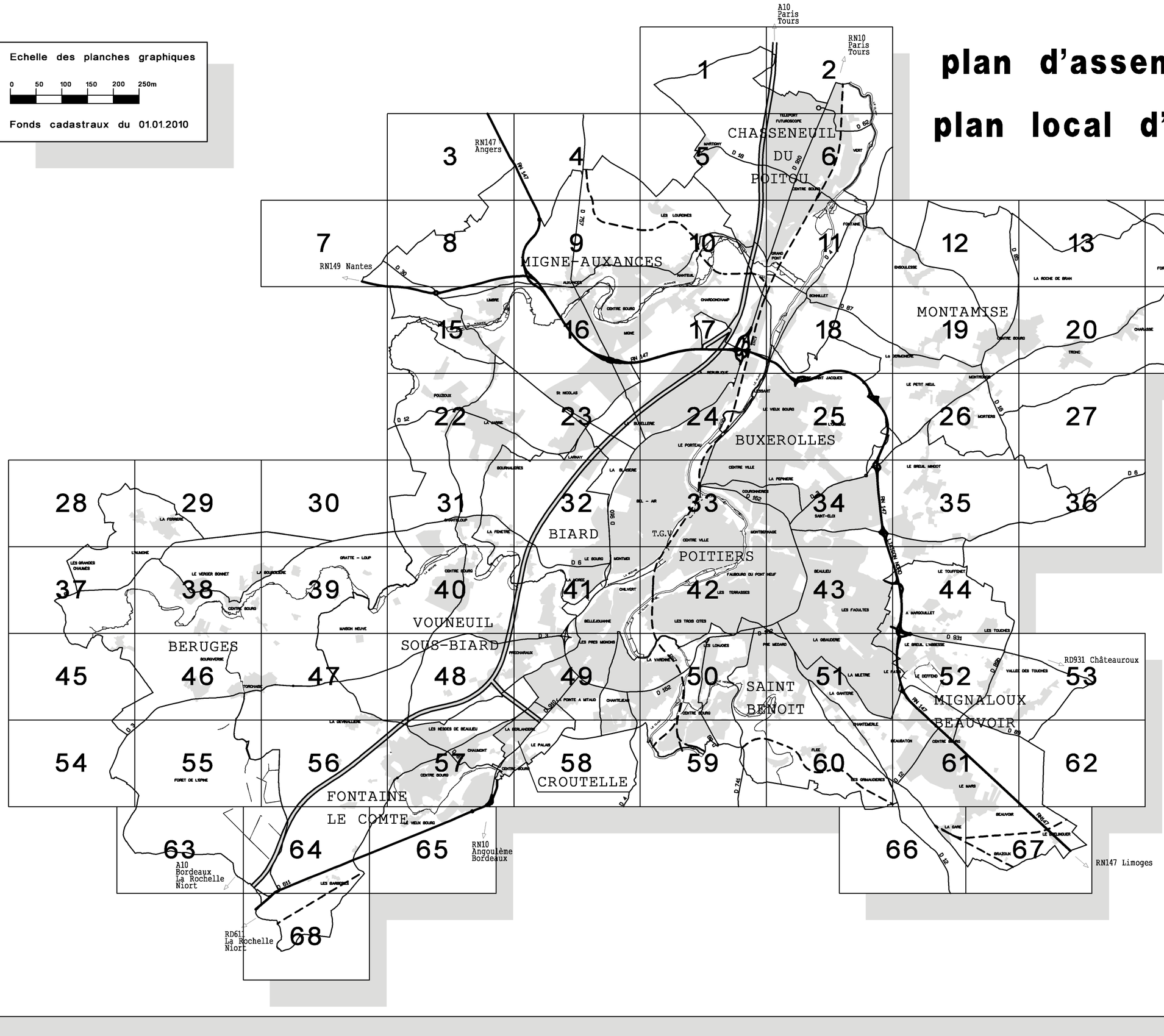

Grand Poitiers
COMMUNAUTÉ D'AGGLOMÉRATION

Plan Local d'Urbanisme

8.2 Servitudes d'utilité publique

autres contraintes et servitudes

Conservation du Patrimoine :

- AS1 — Protection des captages d'eau périmètre immédiat
- AS1 — Protection des captages d'eau périmètre rapproché
- AS1 — Protection des captages d'eau périmètre éloigné
- AS1 — Protection des captages d'eau sans D.U.P
- AC1 — Monuments historiques classés
- AC1 — Monuments historiques inscrits
- AC2 — Sites naturels et urbains classés
- AC2 — Sites naturels et urbains inscrits
- JS1 — Installations sportives
- AR6 — Abords champ de tir

Risques naturels et technologiques :

- PM1 — Plan de prévention des risques naturels. Le périmètre est reporté sur les documents graphiques (5). Le contenu est annexé au dossier PLU.
- PM2 — Installation Classée

Salubrité Publique

- Int1 — Abords cimetières

Utilisation de certaines ressources et équipements

- PT1 — Centres radio- électriques Perturbations électro magnétiques
- PT2 — Centres radio-électriques obstacles
- T1 — Voies ferrées
- Parcelles soumises au régime forestier
- T5 — Dégagement aérodrome
- PT3 — Installations de télécommunications
- EL7 — Alignements
- EL11 — Protection des routes express

- I3 — Canalisation gaz
- I4 — Ligne électrique (ligne > 90 kv)
- I6 — Mines et carrières
- Secteur sauvegardé
- Zone d'aménagement concerté
- Zone d'aménagement différé
- Programme d'aménagement d'ensemble
- Réserve foncière
- Lotissements
- Droit de préemption urbain
- Droit de préemption urbain renforcé
- Espace naturel sensible

Périmètre éloigné

▲15

PRES DE BEAUVOIR

BEAUVOIR

LE PETIT BEAUVOIR

LE GRAND BEAUVOIR

CHAMPS POINET

VALLEE DE MAUGACHET

CHIRON BAUDET

BERRIERE DES TAILLES

I4

N

T5

POUZIOUX

CHAMPS DU MEUNIER

LE PETIT BEAUVOIR

LE COTEAU DE BEAUVOIR

I4

CLOS BONNET

LES TROP VENDUS

LES PETITS ROUSSILS

POUZIOUX

IS1

POUZIOUX

LES HAUTS BRAULTS

LA JARRIE

LES BASSES PERRIERES

Périmètr

LES PLAINES

T5

IDT1

I4

LA JARRIE

LA LACURE

LES GRANDS ROUSSILS

LES ROUSSILS

LES HAUTS BRAULTS

LA JARRIE

LES ROUSSILS

LES PLAINES

LA GALLERIE

213

LES PLANTERIES

FIEF DU POIRIER

I4

FONDS DE ROUSSILS

LES BOURNALIERES

T5

T5

LES GRANDS ORMEAUX

LES FONDS DE ROUSSILS

LES REVERDIERES

BOURNALIERES FIEF DU POIRIER

LES HAUTS ROUSSILS

▼31

SAINT-HILAIRE

LES GRANDS CHAMPS

Ech. 1/5000

Modification n° M3 - R5

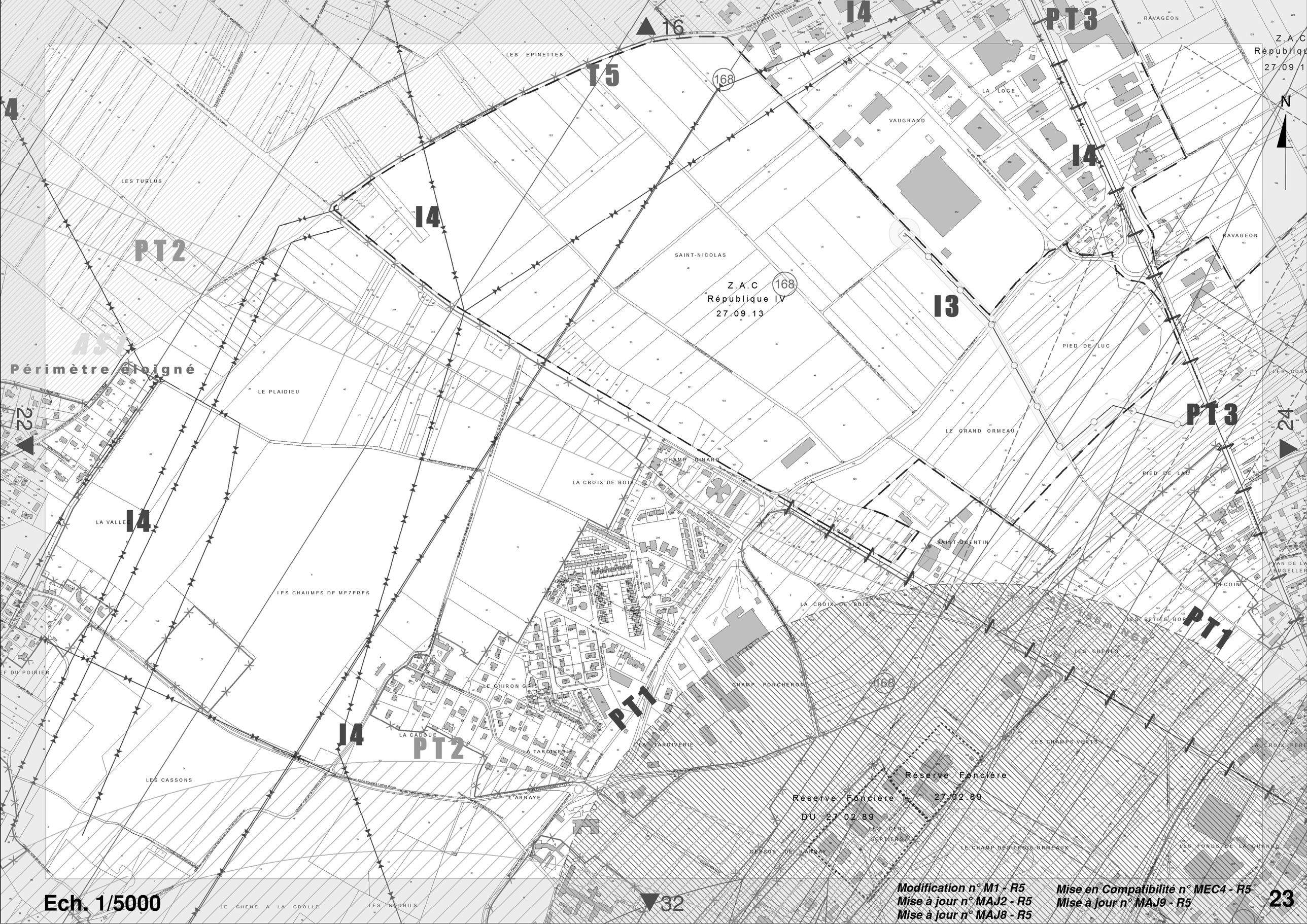

Ech. 1/5000

Modification n° M1 - R5
Mise à jour n° MAJ2 - R5
Mise à jour n° MAJ8 - R5
Mise en Compatibilité n° MEC4 - R5
Mise à jour n° MAJ9 - R5

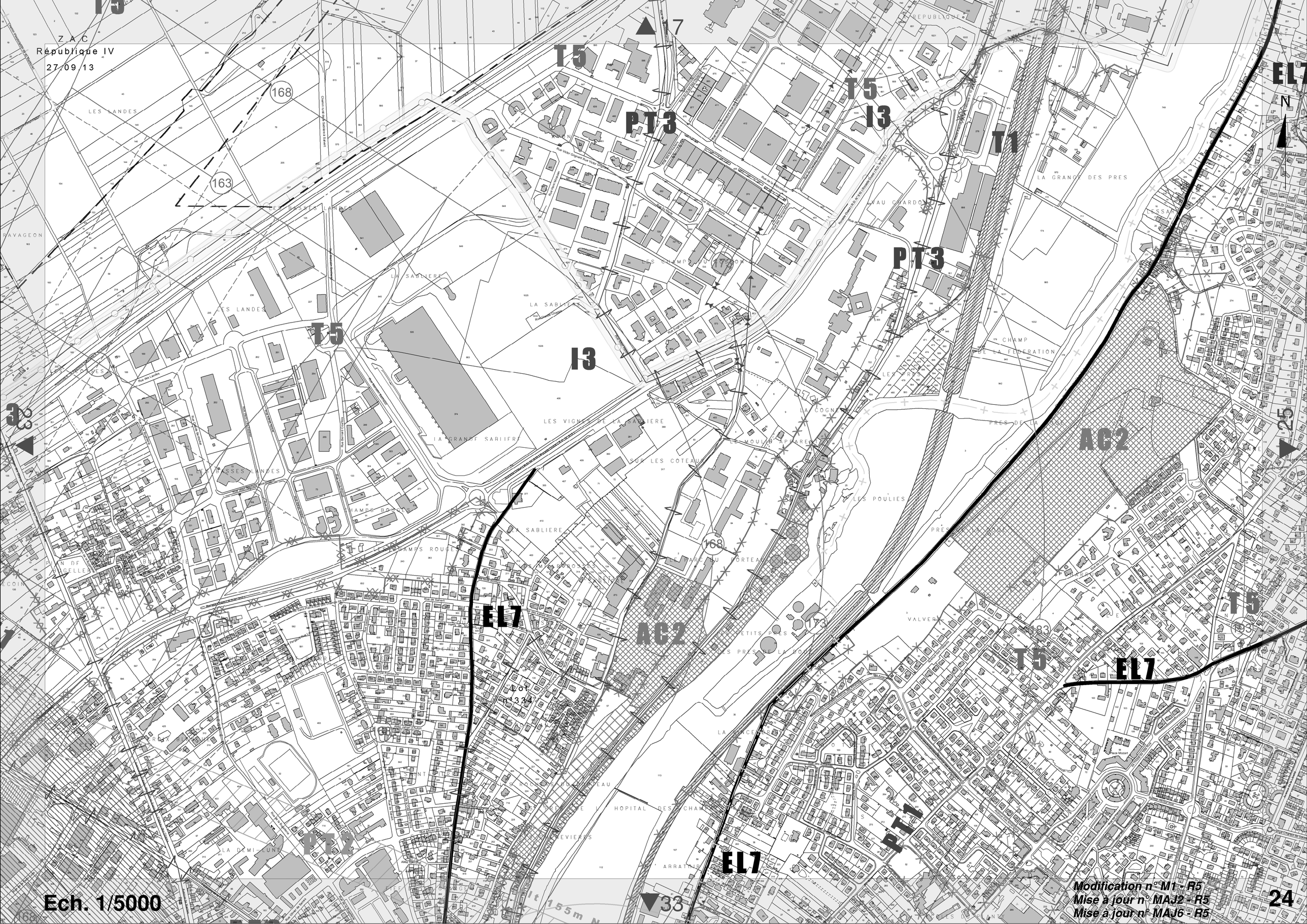
Z.A.C.
République IV
27.09.13
T5
PT3
I3
T1
EL7
AC2
PT2
PT1
LES LANDES
LES BASSES LANDES
LA SABLIERE
LES VIGNES DE LA SABLIERE
LA GRANDE SABLIERE
LES CHAMPS DU ROSSON
LA GRANGE DES PRES
CHAMP DE LA FEDERATION
LES POULIES
LES PETITS PRES
LES PRES DE LA DOUE
VALVERT
LA DEMI-LUNE
Lot n°334
N
Ech. 1/5000
Modification n° M1 - R5
Mise à jour n° MAJ2 - R5
Mise à jour n° MAJ6 - R5

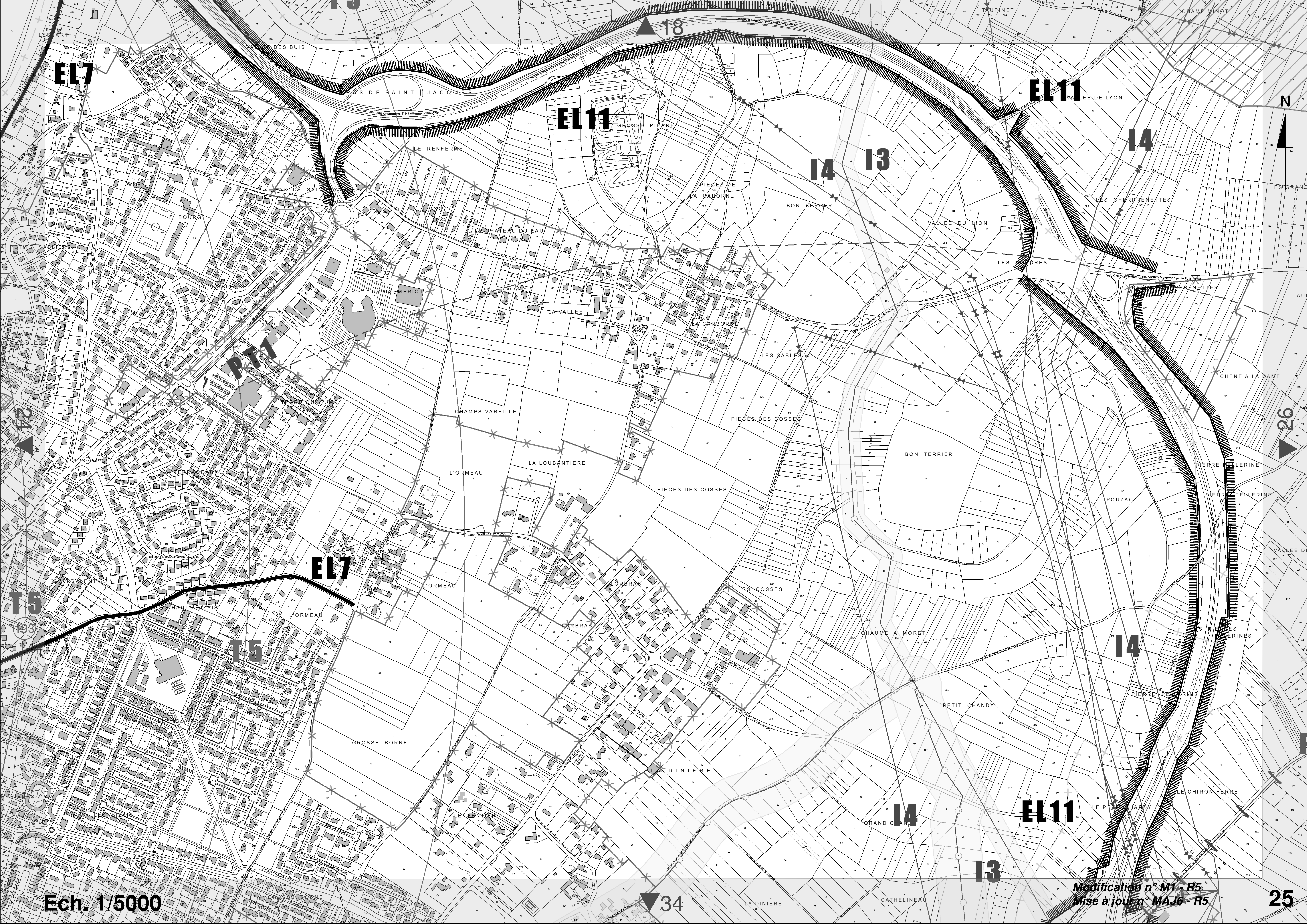
EL7
EL11
EL11
EL11
EL11
EL7
PT1
T5
T5
I3
I4
I4
I4
I4
I3
18
24
26
34
N
VALLEE DES BUIS
PAS DE SAINT - JACQUES
LE RENFERME
GROSSE PIERRE
PIECES DE LA CABORNE
BON BERGER
VALLEE DU LION
LES COUDRES
VALLEE DE LYON
LES CHERPRENETTES
TAUPINET
CHAMP MINOT
LE BOURG
LA NOBLESSE
CROIX MERIOT
LE CHATEAU DU EAU
LA VALLEE
LA CARBORNE
LES SABLES
TERRE QUI FUME
LE GRAND ECOIN
CHAMPS VAREILLE
LA LOUBANTIERE
L'ORMEAU
PIECES DES COSSES
BON TERRIER
POUZAC
PIERRE PELLERINE
CHENE A LA DAME
LES COSSES
LORBRAS
CHAUME A MORET
LES PIERRES PELLERINES
PETIT CHANDY
LA DINIERE
GROSSE BORNE
LE SENTIER
GRAND CHAND
LE PETIT CHANDY
LE CHIRON FERRE
CATHELINEAU
LES HAUTS BIZAIS
LES BIZAIS
TERRAGEAUX
VERSALENT
LA BARRE
Ech. 1/5000
Modification n° M1 - R5
Mise à jour n° MAJ6 - R5

LA GERMONIERE
LA BERGE
19
PT3
MONTROUGE
LES ROERES
LA GRAMIERE
VALLEE DE LA TOUR
N
CHAMP BERLAND
I4
MONTROUGE
CHAUMONT
LE PETIT NIVOT
GUIMARDERIE
LA GUIMARDERIE
LES GRANDES LONGERES
VALEMBERT
LA GUILLEMOYTE
AS1
périmètre rapproché
LA CROIX BLANCHE
AURMEAU MARTIN
PT1
VALLEE DU THIEREUX
LES GRANDES COSSES
LES GRANDS TRAITS
AS1
périmètre rapproché
I4
LE MARGOUILLAT
CHENE A LA DAME
PT3
PONT DE MEUIL
LES TOISES
VALLEE DE VANUBIAS
MORTIERS
25
CHAMP MEGRET
VALLEE GODARD
AS1
Périmètre éloigné
AVENUE MAJOR
VALLEE DE MORTIERS
LE VIGNEAU
VALLEE DES ROCHES
CHIRONS FRAIS
LA POINTE DU GRAND CHEMIN
LE PRE BAS
BOIS BONNEAU
GOULARD
LE GRAND CHAMP
LE CHIRON FERRE
PT3
LES LAURETTES
LA COUTELIERE
LA TOUCHE
I4
LES BOIS DE GOULARD
LA VALLEE
DE GOULARD
35
27
26
Ech 1/5000

LES TROIS CHENES

SIVREC

LES SABLES

VALLEE DE LA NOUZIERE

LA GACHETERIE

LES GRANDS CHAMPS DE LA GACHETERE

L'ORMEAU A LA CHEVRE

CIVREC

AS1
périmètre rapproché

AS1
périmètre rapproché

AS1
Périmètre éloigné

20

14

26

36

N

Ech. 1/5000

27


N
LA BONNE
A GABELLE
LE CHAMP BON
LES TERRES NOIRES
LES CHAMPS DU GUIGNIER
LES RENARDIERES
LE DIX - HUIT
VERGER MARION
NEDES DE SAINT - LAURENT
LES
LES CHAMPS DU BOIS DE MONTREUIL
LES CHAMPS DE
LE DEFUNT
LES COULEES DU DEFUNT
29
28
37

Ech. 1/5000

N

28

30

LA BONNE A GABELLE

LES GRANDS CHAMPS

CHAMPS DU VIVIER

LES CHAMPS DU

LA CASSE

PRE DE SAINT - LAURENT

SAINT - LAURENT

CHAMP DU FOUR

LA GRANDE NEDE FERRIERE

LES PETITS

LA FERRIERE

CHAMPS DE LA PLANTE

CHAMP DE LA GRANDENEDE

LA PERRODERIE

LA BIGOTERIE

CHAMPS

LES CARRIERES

LA GRANDE NEDE

CHAMP DU POIRIER

LE FOUR A LA GOBINE

LA NEDE DE

LES CHAMPS DE RINGERE

LES GENETEAUX

500m

14

14

38

29

Ech. 1/5000

N

29

31

T5

213

203

LES TOUCHET

BOIS DE SAINT HILAIRE

BOIS DE SAINT HILAIRE

RINGERE

BRUYERE

DU TREMBLE

LA FOSSE BRETAGNE

LA FOSSE GOUREAU

CHAMP DE LA FOSSE

LE CHAMP JAGORD

LES FRA

30

39

LEPEAU

500m

Ech. 1/5000

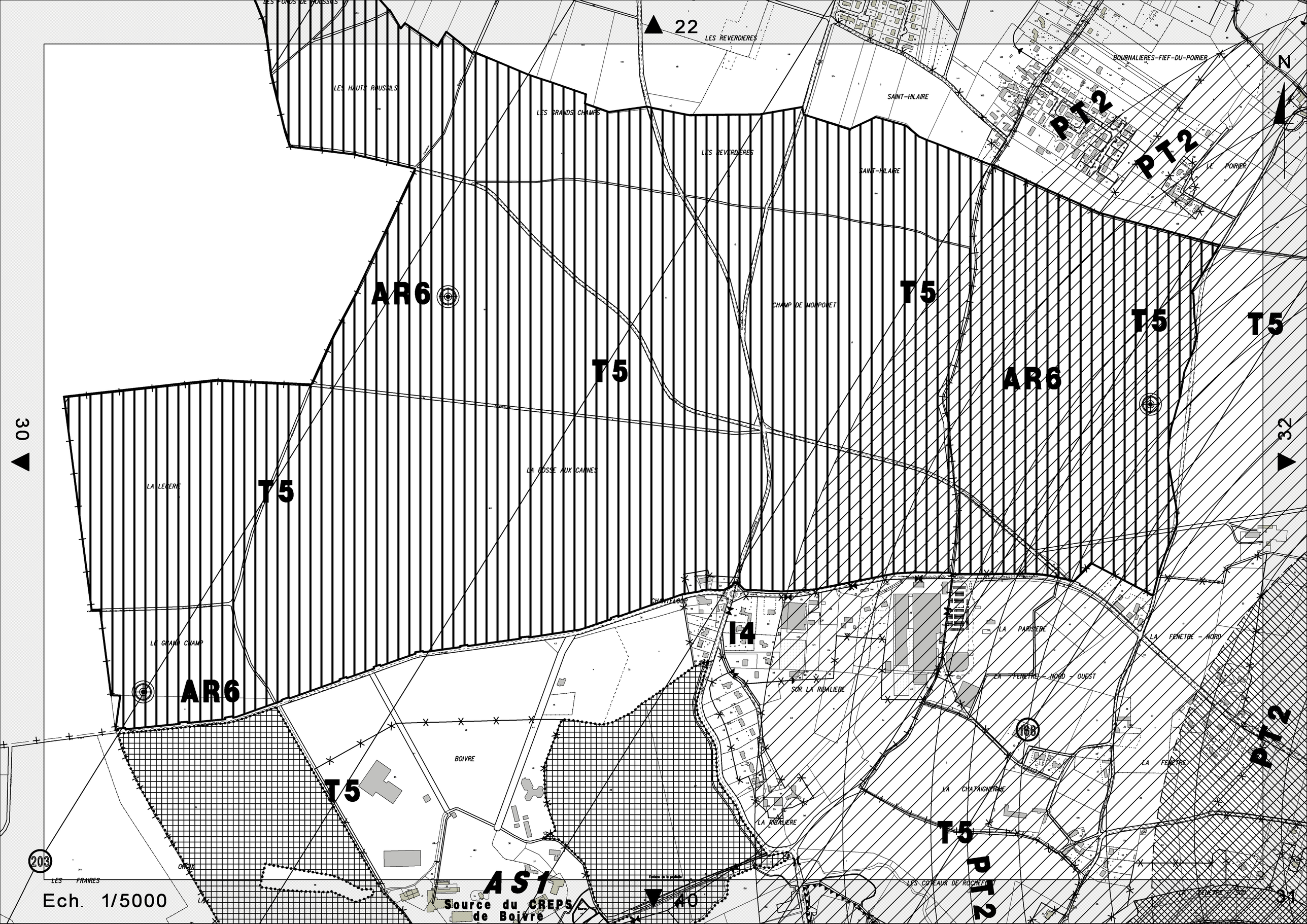

22
LES REVERDIERES
LES HAUTS ROUSSILS
LES GRANDS CHAMPS
SAINT-HILAIRE
BOURNALIERES-FIEF-DU-POIRIER
N
PT2
PT2
LE POIRIER
AR6
T5
CHAMP DE MONPOUET
T5
T5
T5
AR6
30
32
LA LECERIE
T5
LA FOSSE AUX CANNES
CHANTELOUP
I4
LA PARISIERE
LA FENETRE - NORD
LE GRAND CHAMP
AR6
SUR LA RIBALIERE
LA FENETRE - NORD - OUEST
168
PT2
BOIVRE
T5
LA FENETRE
LA CHATAIGNERIE
LA RIBALIERE
T5
PT2
203
LES FRAIRES
CROIX
AS1
Source du CREPS de Boivre
40
LES COTEAUX DE ROCHEFORT
LA FENETRE - SUD
31

Ech. 1/5000

23
LE CHAMP DES TROIS ORMEAUX
LES FONDS DE LA GRANGE
N
168
LE CHENE A LA GROLLE
LES SOUBILS
LA VIANDERIE
LARNAY
LES CENT SEPTIERS
POIRIER
PT2
T5
LES CHAMPS DU CHATAGNER
LA VALLEE DE BIGLIN
BOIS DE LARNAY
LES CHAMPS DE LA BLAISERIE
LA BLAISERIE
L'AVIATION
LES RIQUES AVOINES
LE CHAMP DE TIR
PT1
31
33
LA VIEILLE CHAUV
LE FOND DES MONTGORGES
L'AERODROME - NORD
LA POUDRIERE
AERODROME DE POITIERS / BIARD
LES CHAMPS DE LA FENETRE
LES GOSSES
LE RENCLOS
L'AERODROME-SUD-OUEST
Z.A.C. DES MONTGORGES
DU 30.5.05
LES MONTGORGES
153
143
LE BOURG - NORD
LE HAUT MONTMIRI
41
32
Ech. 1/5000