

Etude agricole et foncière Riom, Limagne et Volcans

Rapport final



Sommaire

Introduction.....	Page 3
Méthodologie	Page 4
Les caractéristiques agricoles et foncières du territoire.....	Page 19
Identification et enquêtes des exploitations « à enjeux »	Page 42
Enquête des filières agricole et agro-alimentaires	Page 53
Identification des secteurs « à enjeux stratégiques » - Méthodologie	Page 61
Identification des secteurs « à enjeux stratégiques » - Synthèse par territoire	Page 68
Identification des secteurs « à enjeux stratégiques » - Synthèse par problématique	Page 73
Elaboration d'un programme d'actions	Page 80
Annexe – Table des figures	Page 107



Introduction

Depuis le 1^{er} Janvier 2017 et dans le cadre du schéma départemental de coopération intercommunale du Puy-de-Dôme, la communauté de communes de Riom Communauté a fusionné avec les communautés de communes de Limagne d'Ennezat et Volvic, Sources et Volcans, afin de créer une seule et même collectivité territoriale : la communauté de communes Riom, Limagne et Volcans. Elle constitue ainsi le tiers nord du territoire de projet du Grand Clermont, dont le Scot a été approuvé le 29 novembre 2011.

Ce grand territoire est marqué par la richesse d'une agriculture qui contribue de manière très forte à son identité culturelle et paysagère. Située entre plaine et coteaux, elle rassemble une grande diversité d'activités agricoles, entre cultures céréalières de Limagne et espaces pâturés de la Chaîne des Puys, en passant par des cultures maraîchères, arboricoles et viticoles.

L'importance de l'économie agricole du territoire est renforcée par la présence d'activités agro-alimentaires majeures (Limagrain, Jacquet, Cristal Union...).

Cependant, on constate depuis quelques années une agriculture en profonde mutation, avec des phénomènes de diminution du nombre d'exploitants, d'augmentation de la taille des exploitations, d'émergence de nouvelles pratiques, de diversification, etc. Ces changements pourraient être vécus comme des adaptations normales s'ils ne s'accompagnaient pas de signaux d'alertes forts sur la fragilité économique croissante de certaines exploitations, de risques de déprises, de sécurisation de la ressource en eau, etc.

Conscient du rôle majeur de l'agriculture sur ce territoire et de la nécessité de créer les conditions de son maintien, les élus de Riom, Limagne et Volcans ont souhaité disposer d'un état des lieux précis de l'agriculture et du foncier, de ses atouts et de ses faiblesses, des difficultés qu'elle rencontre et des moyens qu'une collectivité volontaire peut mobiliser pour accompagner son évolution.



Méthodologie



Contexte et objectifs

- Création de la nouvelle intercommunalité : **nouveau projet** avec volonté de **renforcer l'attractivité et l'identité du territoire**
- **Activité agricole**, marqueur de **l'identité du territoire** de par son **importance économique** et sa **diversité** :
- Une agriculture en **profonde mutation**

Réaliser un diagnostic agricole foncier exhaustif, permettant **d'identifier les enjeux agricoles en matière foncière et économique.**

Elaborer un **projet agricole** avec la définition **d'un programme d'actions et des conditions de sa mise en œuvre**, y compris le volet animation.



Les différents volets de l'étude

- ❑ **Volet 1 : Inventaire et diagnostic des exploitations agricoles**
 - 1a : Inventaire des exploitations agricoles*
 - 1b : Identification des exploitations « à enjeux »*
 - 1c : Enquêtes des exploitations « à enjeux »*

- ❑ **Volet 2 : Etat des lieux concerté et objectivité sur le foncier de l'espace rural**
 - 2a : Etat des lieux du contexte foncier et agricole*
 - 2b : Analyse de la dynamique d'évolution des usages du sol*
 - 2c : Identification des secteurs « à enjeux stratégique »*

- ❑ **Volet 3 : Enquête des filières agricoles et agro-alimentaires**
 - 3a : Synthèse des données existantes*
 - 3b : Enquêtes auprès des filières agro-alimentaires et agricoles*
 - 3c : Synthèse des enquêtes*

- ❑ **Volet 4 : Synthèse, préconisations et programme d'actions**

- ❑ **Volet 5 : Réunions publiques**

Volet 1 : Inventaire des exploitations agricoles

➔ 1-A : Inventaire des exploitations agricoles

OBJECTIFS

Constituer une base de données « exploitations agricoles et exploitants agricoles » permettant de dresser les principales caractéristiques agricoles et foncières de chaque exploitation

Éléments identifiés à l'échelle de l'exploitation :

- Age et statuts des exploitants agricoles
- Forme juridique des exploitations
- Structure foncière (Superficie, mode de faire-valoir, répartition géographique, morcellement, etc.)
- Système de production, valorisation (AOP, AB, etc.)
- Aménagements agricoles spécifiques (irrigation, etc.)

ANALYSE STATISTIQUE ET CARTOGRAPHIQUE

RPG 2015 (ASP), Majic (données cadastrales de la DG Fip), BD Topo et BD Carto (IGN), Données internes à la Safer (Vigibi'Auvergne, etc.), données internes à la chambre agriculture (listing des exploitants, questionnaires PLU), etc.

ANIMATION LOCALE

3 groupes de travail sur le secteur de la Limagne d'Ennezat.

➔ Composés de référents identifiés par la CA 63 et validés par la commission agriculture de RLV

CADRE PARTICULIER DE LA CONNAISSANCE

Données existantes sur Riom Communauté (2016) +Pulvérières - Charbonnières-les-Varennes (2016), Saint-Ours (2015) et Volvic (2010)

Volet 1 : Inventaire des exploitations agricoles

➔ 1-B : Identification des exploitations « à enjeux »

OBJECTIFS

Faire ressortir les exploitations agricoles où les enjeux agricoles et fonciers sont les plus importants au regard des différentes problématiques du territoire.

Enjeux mis en évidence via différents indicateurs:

- Exploitants agricoles « cédants potentiels et sans repreneur identifié »
- Morcellement et éclatement des exploitations
- Part SAU en location/propriété
- Contraintes réglementaires (Impluvium, périmètre de captages, MAEC, PPRI, etc)
- Irrigation (réseaux collectifs, irrigant individuel)
- Part SAU concernés par d'éventuels zones « AU » ou « U »

➔ Indicateurs créés à l'échelle de chaque exploitation

ANALYSE STATISTIQUE ET CARTOGRAPHIQUE

Analyse croisée de la base de données « exploitations agricoles » avec d'autres bases de données (DG fip, zonages environnementaux, zonages d'urbanisme, PPRI, réseaux irrigation, etc)

Méthode de scoring permettant d'identifier les exploitations « à enquêter »

LIVRABLES

- Base de données « exploitations agricoles » (Tableur et fichiers carto)
- Diagnostic général des exploitations agricoles (analyses thématiques, carte de synthèse, etc.)

PERIMETRE

Communauté de communes Riom, Limagne et Volcans

Volet 1 : Inventaire des exploitations agricoles

➔ 1-C : Enquête des exploitations « à enjeux »

OBJECTIFS

Réaliser des enquêtes individuelles auprès des exploitations à « enjeux » permettant de recueillir les besoins et attentes des exploitants au regard de leurs problématiques

➔ Une attention particulière sera portée à la problématique de la transmission-installation

- Entretiens individuels réalisés par les conseillers transmission / installation de la Chambre d'agriculture
- Identification et qualification des candidats à l'installation s'appuyant sur le PAIT et le PPP

PERIMETRE

Echantillon d'exploitations le plus représentatif de la diversité des problématiques agricoles du territoire :

- ➔ Situation géographique : Plaine/Montagne/Côteaux
- ➔ Systèmes de production et valorisation (filières)
- ➔ Structure foncière (superficie, mode de faire-valoir)

TYPOLOGIE DES ENQUETES

- 30 entretiens individuels auprès des exploitations les plus représentatives des enjeux agricoles du territoire (2h)
- Envoi de questionnaires (mail/courrier) aux autres exploitations « à enjeux »

LIVRABLES

- Restitution des données recueillies lors des entretiens sous forme de tableur Excel
- Une fiche synthétique par exploitations « à enjeux enquêtées » + Carte de synthèse (RPG, Mode de faire-valoir, localisation bâtiments, etc.)
- Fiche synthétique de présentation des candidats à l'installation (localisation souhaitée, système de production, etc.)

Volet 2 : Etat des lieux concerté et objectivité sur le foncier de l'espace rural

➔ 2-A : Etat des lieux du contexte foncier et agricole

OBJECTIFS

Dresser une photographie du territoire sur les aspects agricoles et fonciers

➔ Contexte foncier

- Occupation du sol et usages
- Analyse de la propriété foncière
- Analyse sommaire des biens vacants

➔ Contexte agricole

- Assolements et qualité agronomique
- Structure foncière
- Systèmes de production et valorisation
- Aménagements agricoles
- Déprise agricole et friches (identification de secteurs)

ANALYSE STATISTIQUE ET CARTOGRAPHIQUE

RPG 2015 (ASP), Majic (données cadastrales de la DG Fip), BD Topo et BD Carto (IGN), Données internes à la Safer (Vigibi'Auvergne.), données internes à la chambre agriculture (agronomie), etc.

LIVRABLES

- Diagnostic général agricole et foncier (analyses thématiques, carte de synthèse, etc.)
- Bases de données cartographiques
- Fiches synthétiques par commune

CADRE PARTICULIER DE LA CONNAISSANCE

Données existantes sur Riom Communauté (2016) +Pulvérières - Charbonnières-les-Varennes (2016), Saint-Ours (2015) et Volvic (2010)

Volet 2 : Etat des lieux concerté et objectivité sur le foncier de l'espace rural

➔ 2-B : Dynamique d'évolution des usages du sol

OBJECTIFS

Comprendre les dynamiques d'évolution des usages du sol et identifier les secteurs où la pression foncière est la plus importante

➔ Evolution des usages du sol depuis 2006

- Analyse par nature cadastrale
- Consommation foncière et consommation masquée

➔ Analyse des grandes tendances du marché foncier

- Volume, surface, valeur
- Typologie des marchés (agricole, artificialisation, loisirs, etc.)

ANALYSE STATISTIQUE ET CARTOGRAPHIQUE

RPG 2015 (ASP), Majic (données cadastrales de la DG Fip depuis 2006), DIA (données Safer), Géomarchés (données Safer), documents d'urbanisme en vigueur (RLV)

LIVRABLES

- Diagnostic général agricole et foncier (analyses thématiques, carte de synthèse, etc.)
- Fiches synthétiques par commune

CADRE PARTICULIER DE LA CONNAISSANCE

Données existantes sur Riom Communauté (2016) +Pulvérières - Charbonnières-les-Varennes (2016), Saint-Ours (2015)

Volet 2 : Etat des lieux concerté et objectivité sur le foncier de l'espace rural

➔ 2-C : Identification des secteurs « à enjeux stratégiques »

OBJECTIFS

Mettre en évidence les principaux enjeux agricoles du territoire

➔ Diagnostic partagé (Agro Paris Tech):

- 1- Analyse de la situation actuelle
- 2 - Projection sur le territoire de demain à partir de différents scénarii imaginés
- 3 - Actions à mettre en œuvre au regard des attentes

➔ Groupe de travail hétéroclite (agriculteurs, élus, techniciens, chercheurs, associations, etc.)

➔ Réunions sur une demi-journée minimum

ANIMATION LOCALE

Proposition de six groupes de travail « diagnostics partagés » :

- Montagne
- Coteaux
- Périurbain
- Limagne Nord
- Limagne Centre
- Limagne Sud

➔ Animation par la Chambre d'Agriculture

LIVRABLES

- Compte-rendu des diagnostics partagés

CADRE PARTICULIER DE LA CONNAISSANCE

Communauté de communes Riom, Limagne et Volcans



Volet 3 : Enquête des filières agricoles et agro-alimentaires



Objectifs : mettre en évidence l'importance des filières et de l'organisation agro-alimentaire dans la dynamique de l'économie agricole

Méthode :

- Synthèse des données existantes et recensement des acteurs concernés
- Enquêtes auprès des acteurs (priorité sur l'aval) par rencontre individuelle ou entretien téléphonique

Livrables :

- Une fiche par filière
- CR des enquêtes

Le + : une analyse des données disponibles sur la vente directe

Volet 4 : Synthèse, préconisations et programme d'actions

OBJECTIFS

Mise en relief de toutes les données analysées et des enjeux ressortis des phases de concertation.

→ Analyse AFOM

- Par thématique (Irrigation, urbanisation et consommation foncière, transmission, friches, etc.)
- Par territoire (montagne, Limagne, coteaux, périurbain)
- Par filière (AB, AOP, Grandes cultures, Elevage)

CADRE PARTICULIER DE LA CONNAISSANCE

Synthèse et préconisations issues du diagnostic agricole réalisé sur la Communauté de communes de Riom Communauté (2016)

LIVRABLES

- Fiches actions (territoire, délai, coûts)

Volet 5 : Réunions publiques

Porter à connaissance de la société civile (au sens large) les enjeux agricoles du territoire sur lequel ils vivent

Réunion publique **présidée par les élus** du territoire et **animée par le groupement**

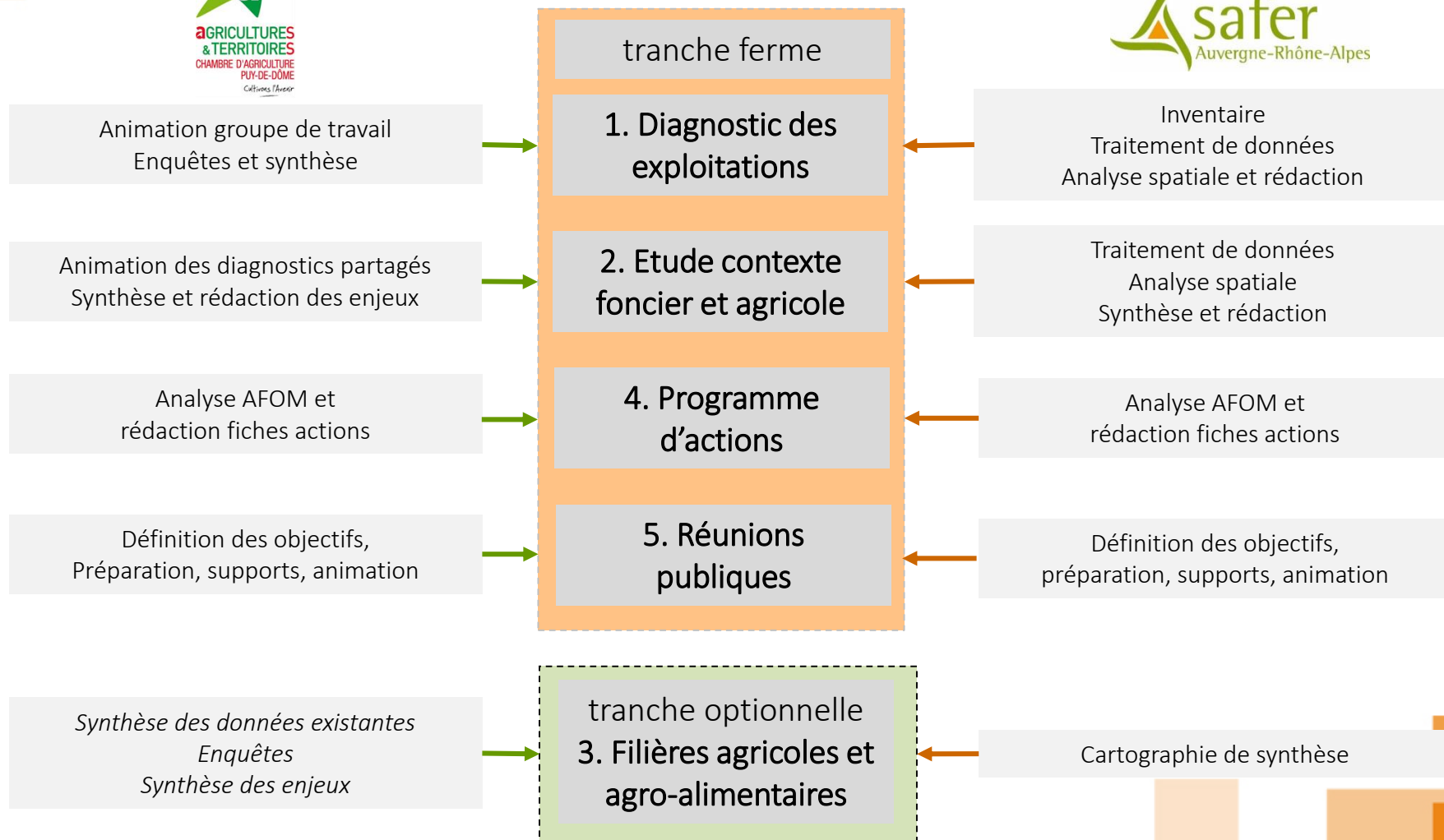
Stand sur le marché de Riom avec supports de communication (kakémono, plaquette, flyers, etc.)

Exposition « tournante » (communes, anciens sièges EPCI, lieux dédiés, etc.)

Pistes de réflexion à discuter avec les élus de RLV en fonction du public « ciblé » et de l'ambition « affichée »

- ➔ 1 réunion publique avec participation de l'ensemble des acteurs sollicités dans le cadre de l'étude
- ➔ Fin de mission après le COPIIL final (matière et supports à présenter)
- ➔ Organisation matérielle et création des supports à la charge de la collectivité

Répartition des missions au sein du groupement



Le pilotage et le suivi

Comité de Pilotage

3 représentants de la commission agricole + VP Aménagement RLV + VP Environnement RL + VP Agriculture CD 63 + CD du secteur



- Validation des besoins et attentes au regard de l'étude
- Validation du calendrier et de la méthodologie
- Validation de l'ensemble des livrables

Lancement, Intermédiaire et Final

Comité technique

Pôles RLV (ADDT et AET) + CD 63



- Définition du calendrier de travail
- Echange autour de la méthodologie et des livrables
 - Préparation des CoPil

Avant chaque CoPil

Commission agricole

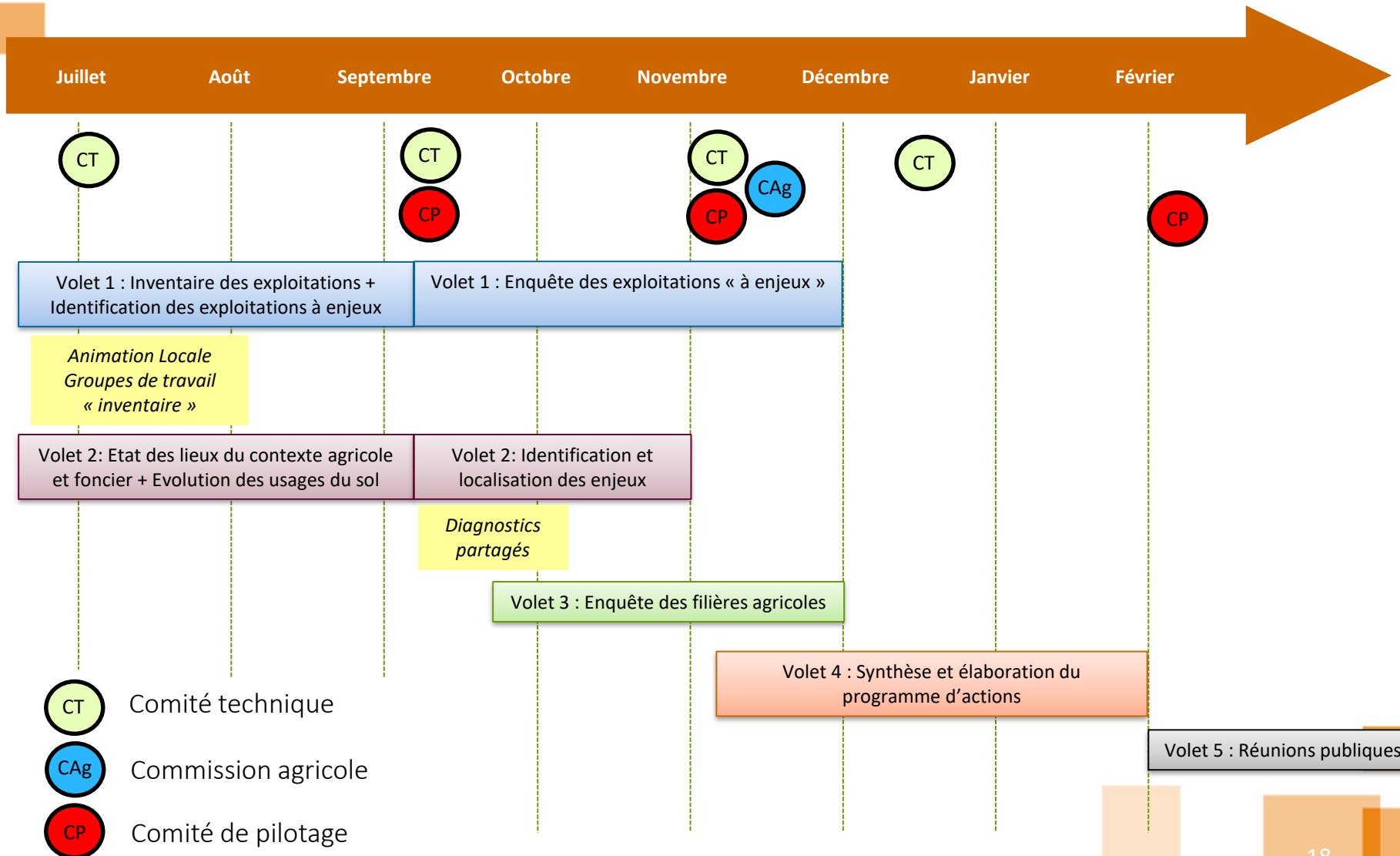
Elus de RLV



- Suivi du déroulement de l'étude (calendrier, principaux résultats, etc.)
- Echanges autour des enjeux agricoles et fonciers du territoire

Avant Copil Intermédiaire et final

Calendrier et déroulement de l'étude





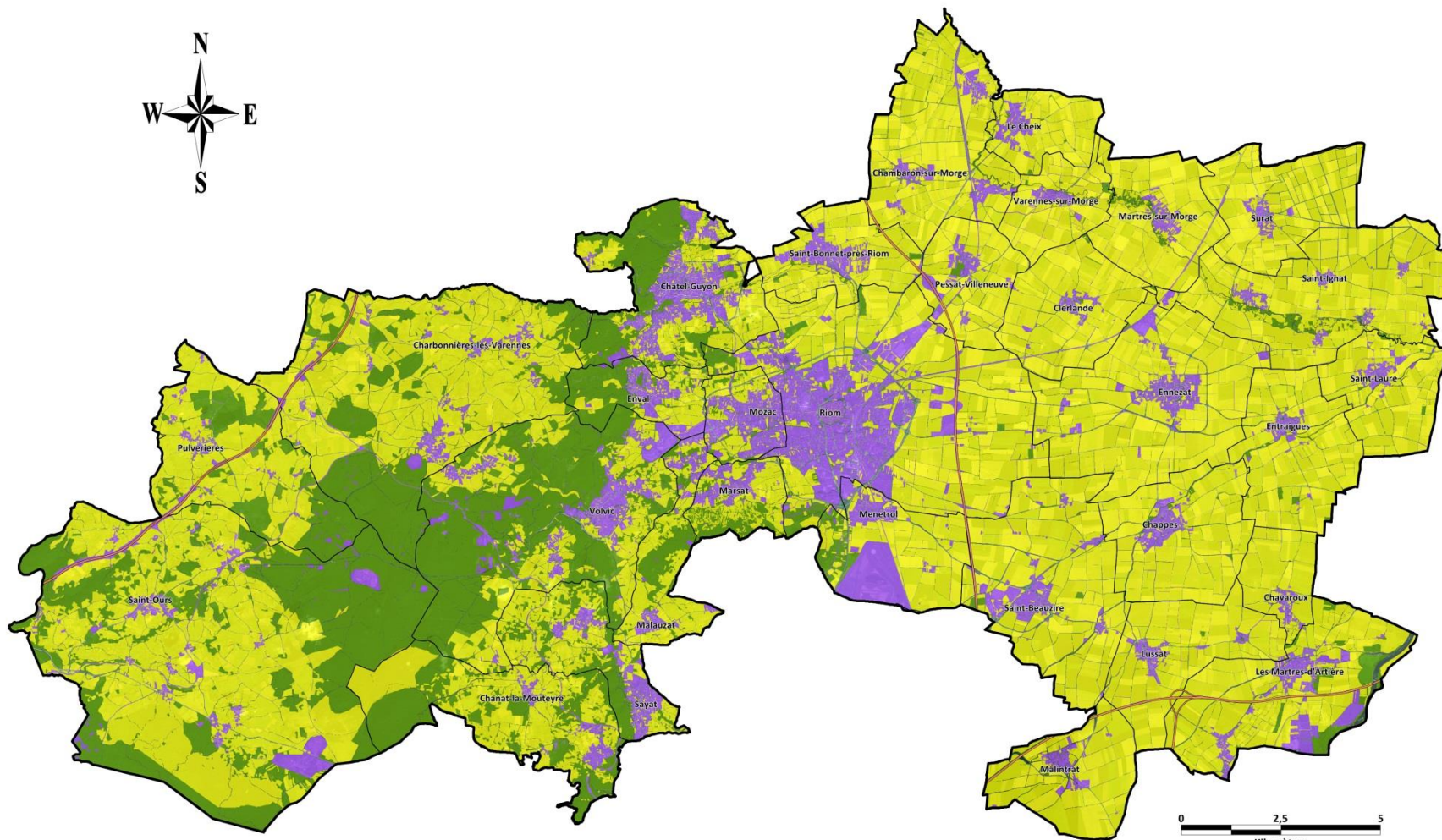
Les caractéristiques agricoles et foncières du territoire



Principales caractéristiques foncières

- **38 400 ha** répartis en **120 000 parcelles cadastrales**.
- **69 %** du territoire cadastré **agricole**, **19 % d'espaces naturels et forestier** et **12 % d'espaces artificialisés**
- **36 526 comptes de propriété**, représentant plus de **60 000 propriétaires**
- **13 %** de la superficie du territoire en **propriété publique**, soit **5 150 ha**, dont près de **1 500 ha** cadastrés agricoles
- **17 %** de la superficie du territoire en **propriété des exploitants agricoles**, soit **6 700 ha**, dont près de **6 200 ha** cadastrés agricoles
- **390 ha présumés vacants ou sans maîtres**, concentrés sur les espaces de **coteaux et puys**

Occupation du Sol - Natures cadastrales - Riom Limagne et Volcans



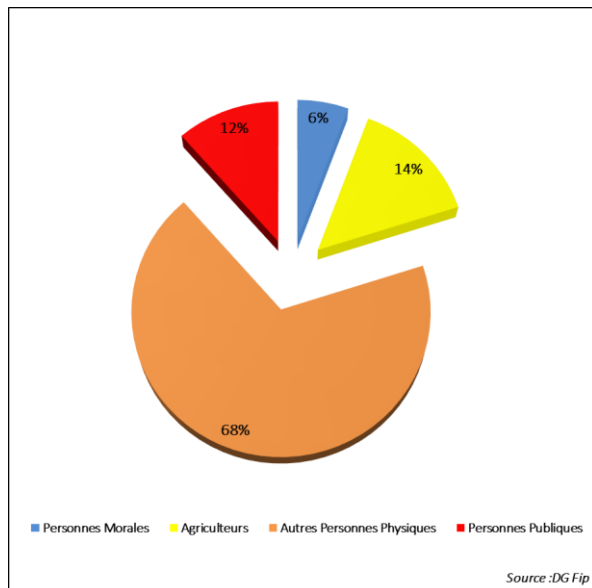
Sources : IGN, DG Fip

 Espaces agricoles

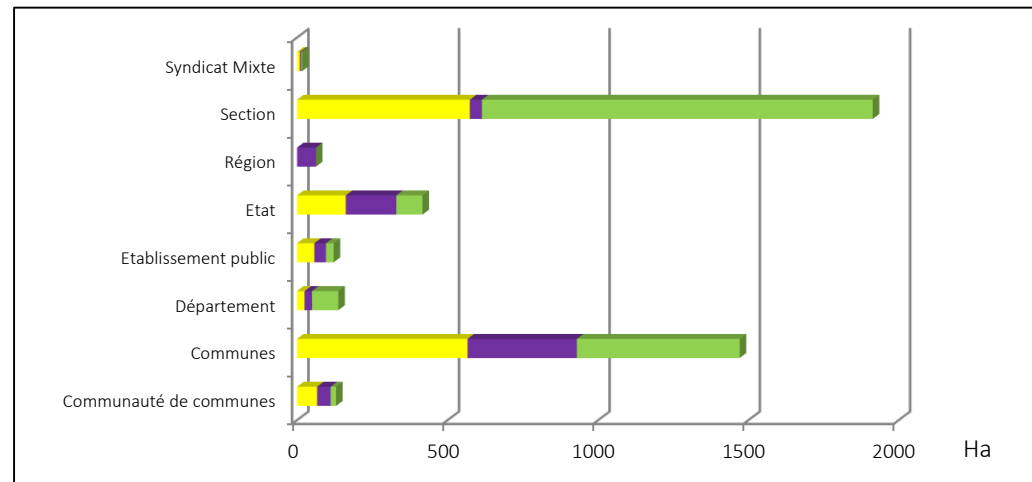
 Espaces artificialisés

 Espaces naturels et forestiers

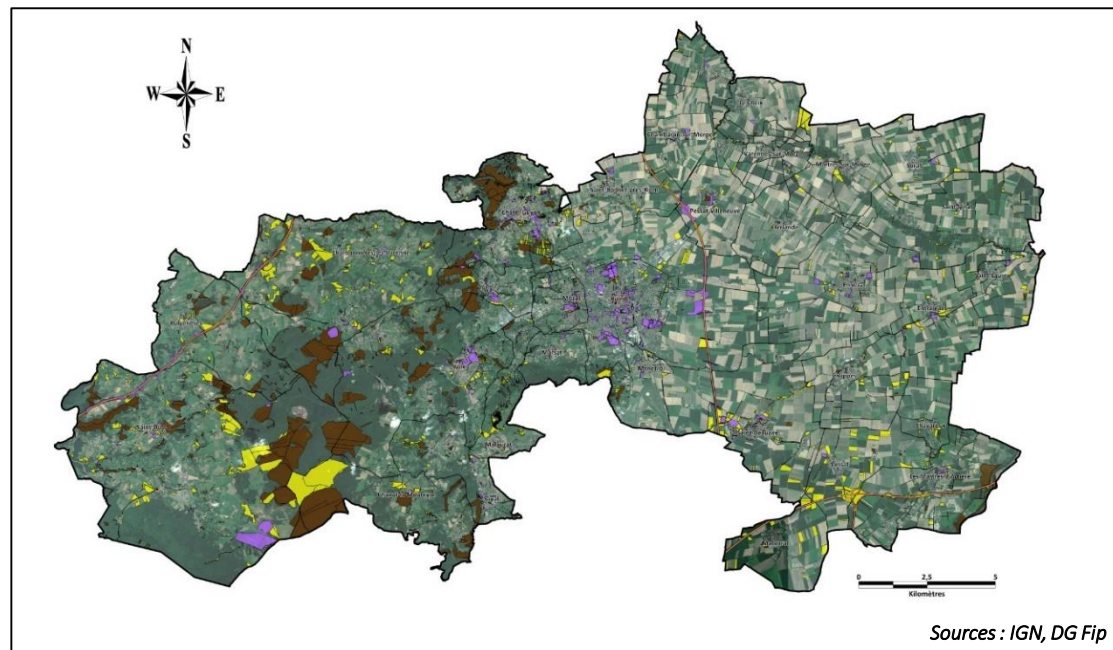
Répartition des surfaces par typologie des propriétaires



Focus sur la propriété publique Répartition par nature cadastrale et type de propriétaire




Carte de synthèse de la propriété publique



Identification des biens présumés vacants et sans maîtres



Sources : IGN, DG Fip, Safer Auvergne-Rhône-Alpes

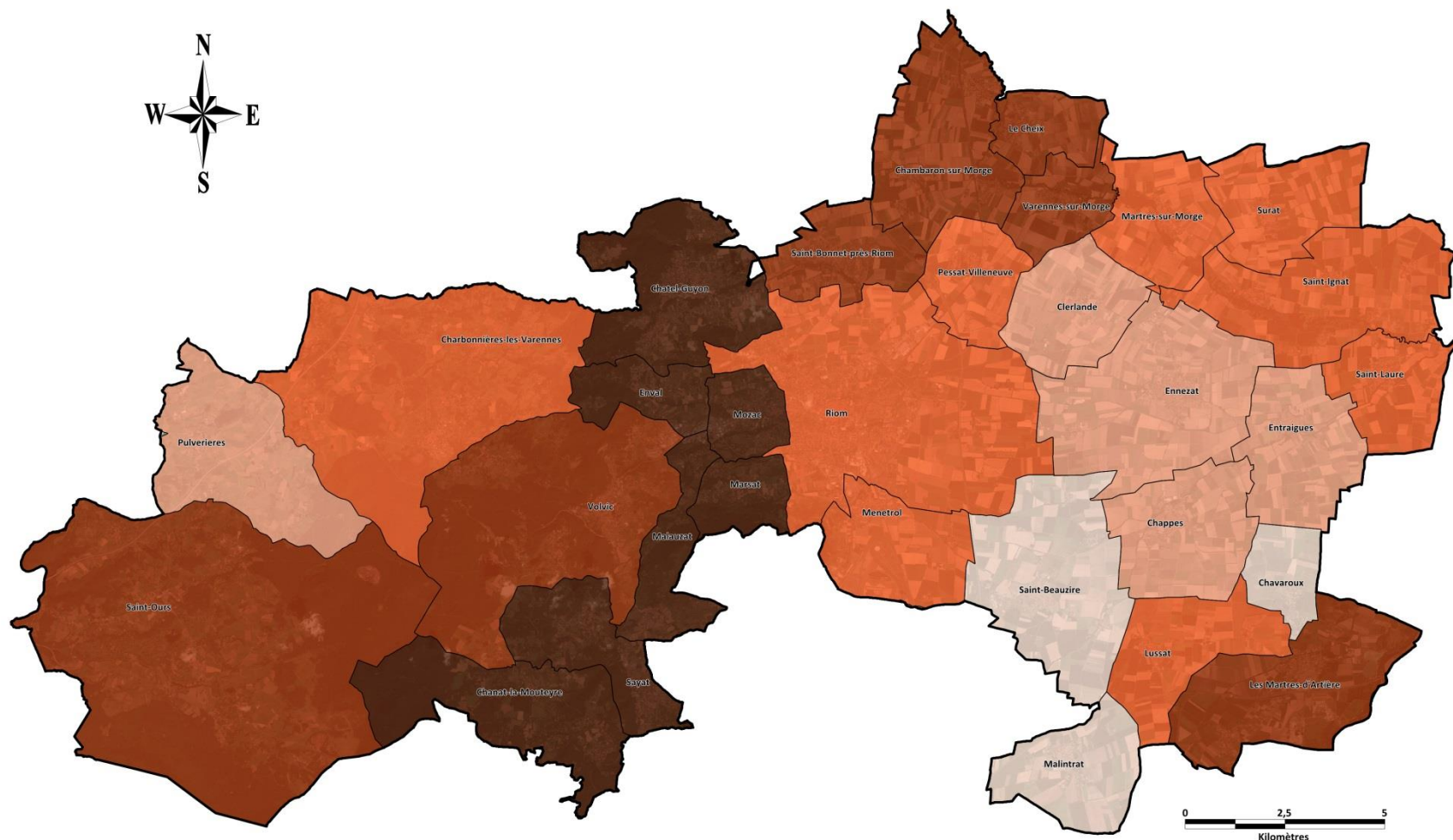
 Biens présumés vacants et sans maîtres



Principales caractéristiques agricoles

- **22 190 ha** exploités , soit **57 %** de la superficie du territoire
- **Un morcellement agricole relativement faible (3 ha par ilot)**, mais de fortes **disparités communales**
- **83 %** des espaces cadastrés agricoles déclarés à la PAC → Forte utilisation du potentiel agricole
- **68 %** des surfaces agricoles destinées aux productions de **grandes cultures**, à **haute valeur ajoutée** principalement sous **contrats** avec les **filières locales et structurantes**
- Près de **6 000 ha** de **surfaces herbagères** nécessaires à la pratique de l'**élevage**, principalement en **bovins viandes**
- **Des productions arboricoles, viticoles et maraîchères** représentant **3 %** des surfaces
- **620 ha** labellisées en **agriculture biologique**, dont **75 %** de surfaces herbagères

Morcellement agricole – Surface moyenne d'un ilot agricole par commune



Sources : IGN, DRAAF Auvergne-Rhône-Alpes, CVI, Safer Auvergne-Rhône-Alpes

■ < 2 ha

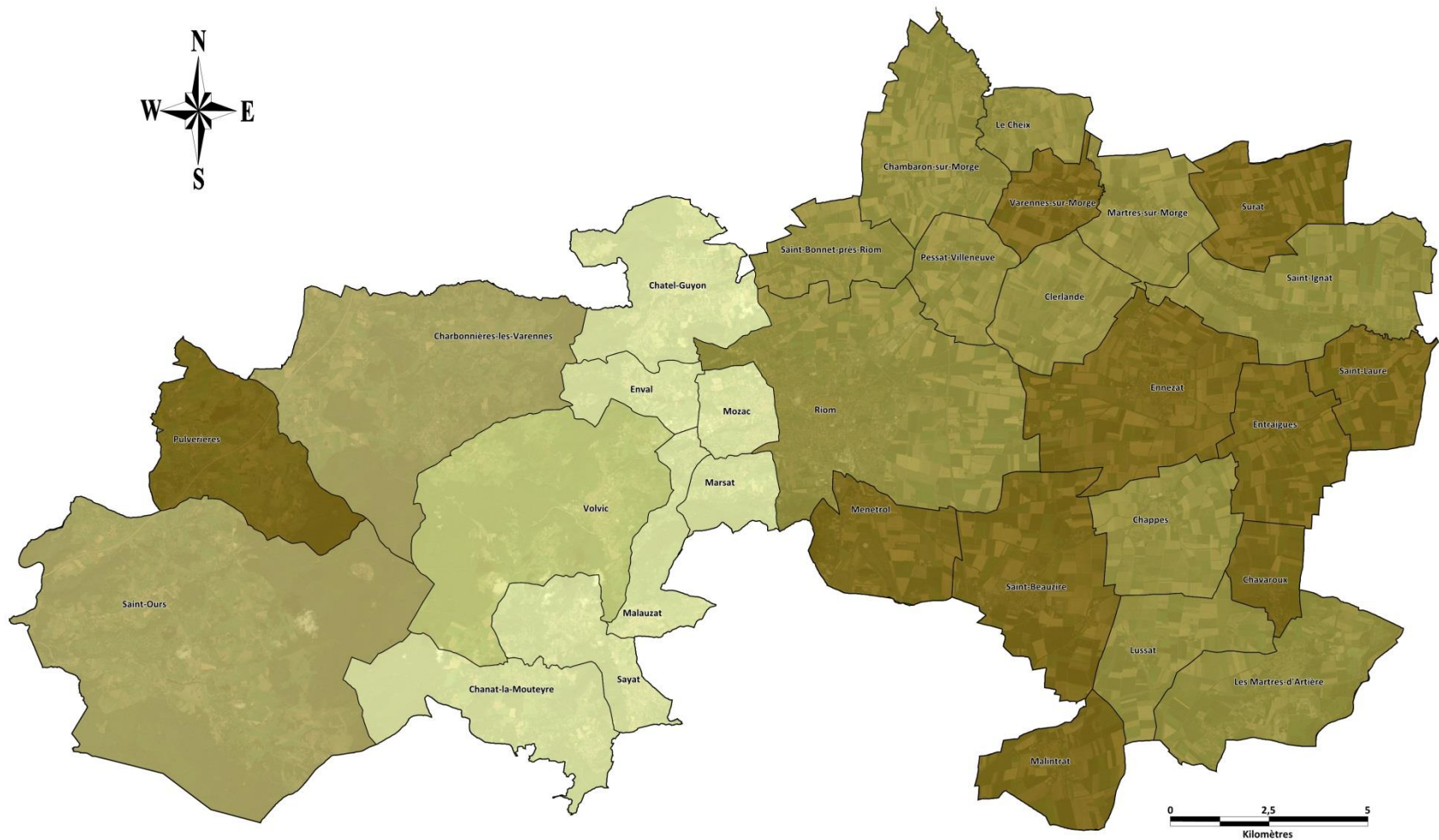
■ 2 ha – 3 ha

■ 3 ha – 4 ha

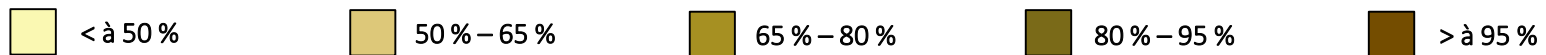
■ 4 ha – 5 ha

□ > 5 ha

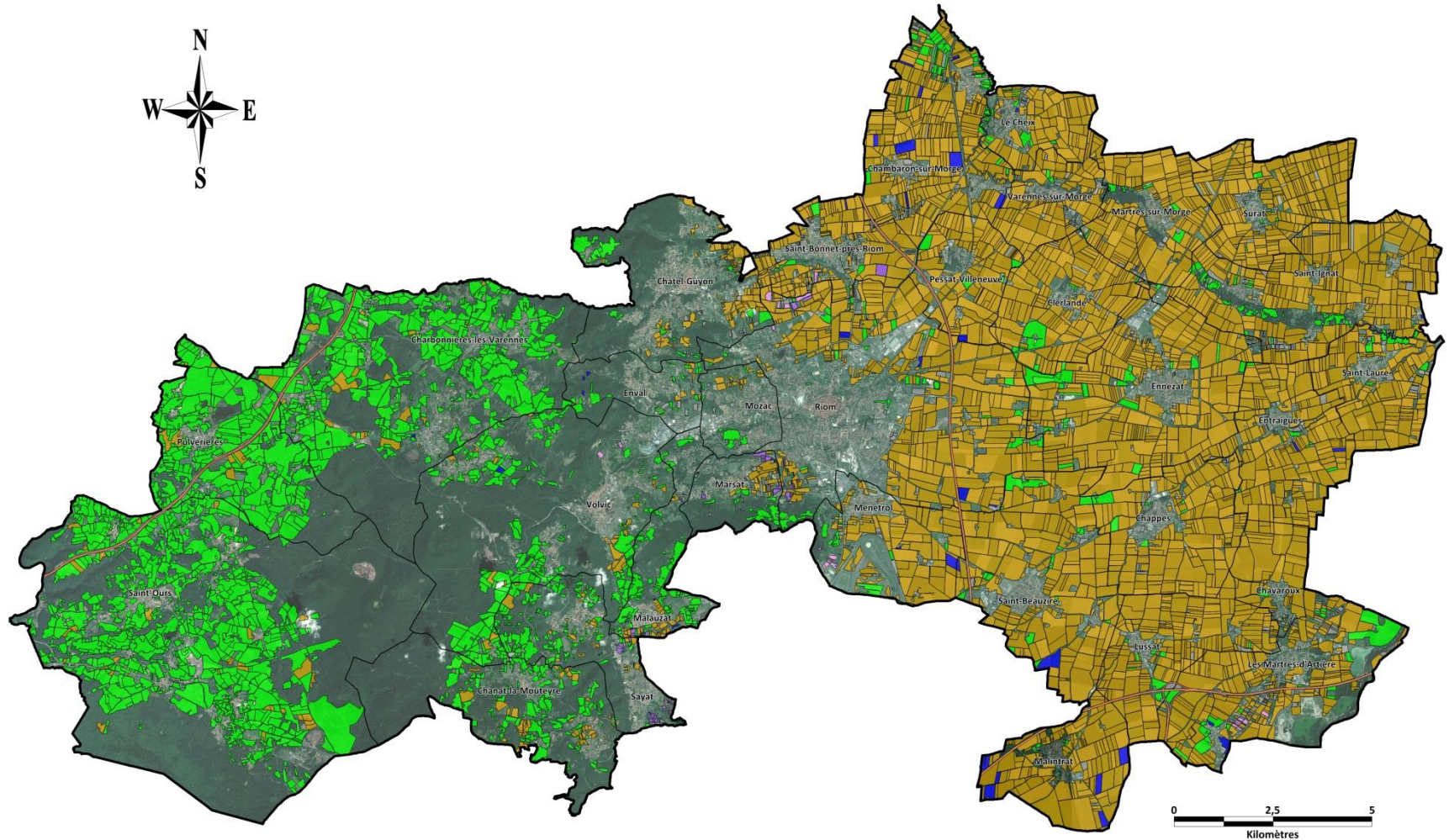
Occupation agricole – Part SAU sur superficie agricole par commune



Sources : IGN, DG Fip, DRAAF Auvergne-Rhône-Alpes, CVI, Safer Auvergne-Rhône-Alpes

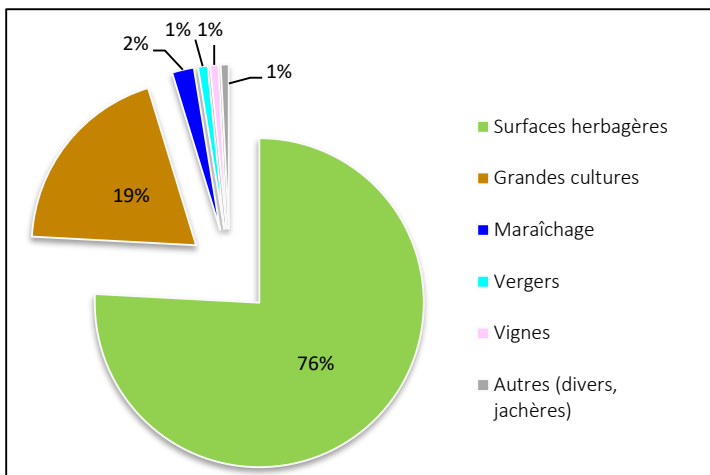


Occupation agricole – Assolements 2016



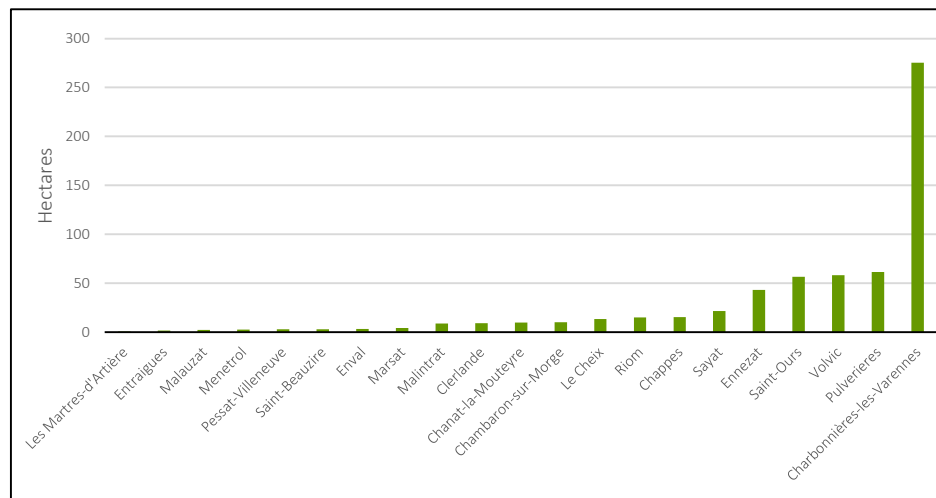
Sources : IGN, DRAAF Auvergne-Rhône-Alpes, CVI, Chambre d'Agriculture et Safer Auvergne-Rhône-Alpes

Répartition par nature de production des surfaces labellisées en agriculture biologique



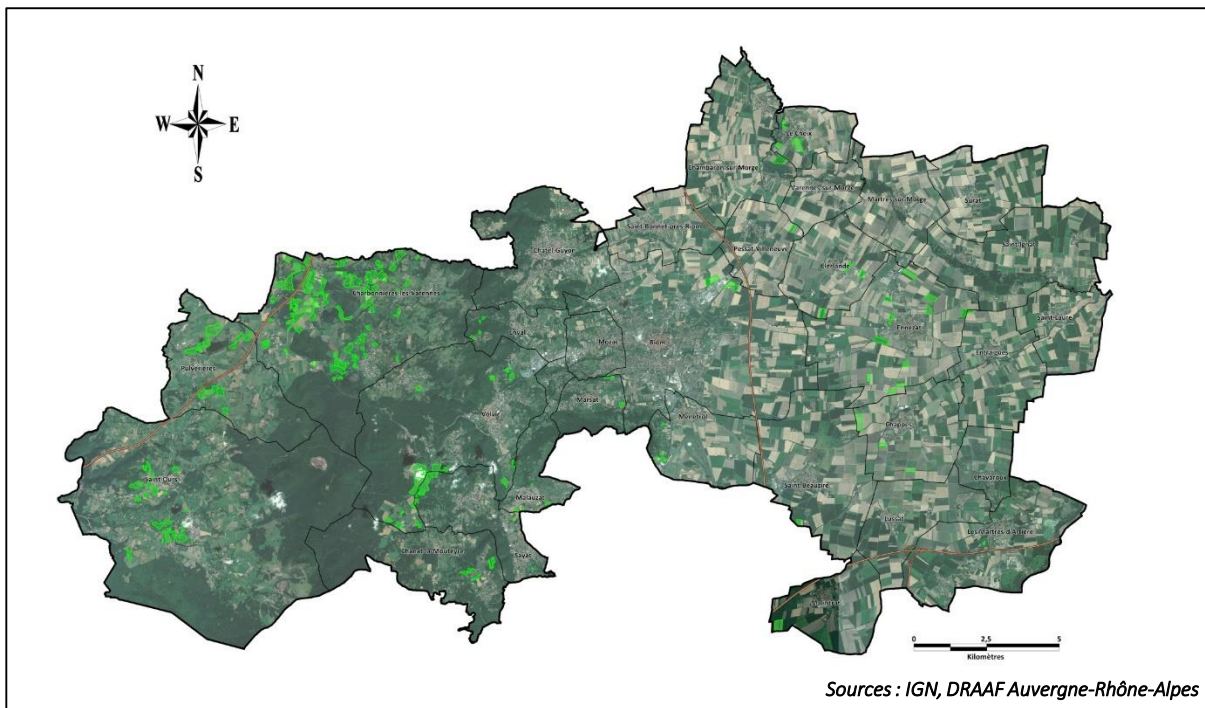
Source : DRAAF Auvergne-Rhône-Alpes

Répartition par commune des surfaces labellisées en agriculture biologique



Source : DRAAF Auvergne-Rhône-Alpes

Carte de synthèse – Superficie 2016 labellisée en « agriculture biologique »

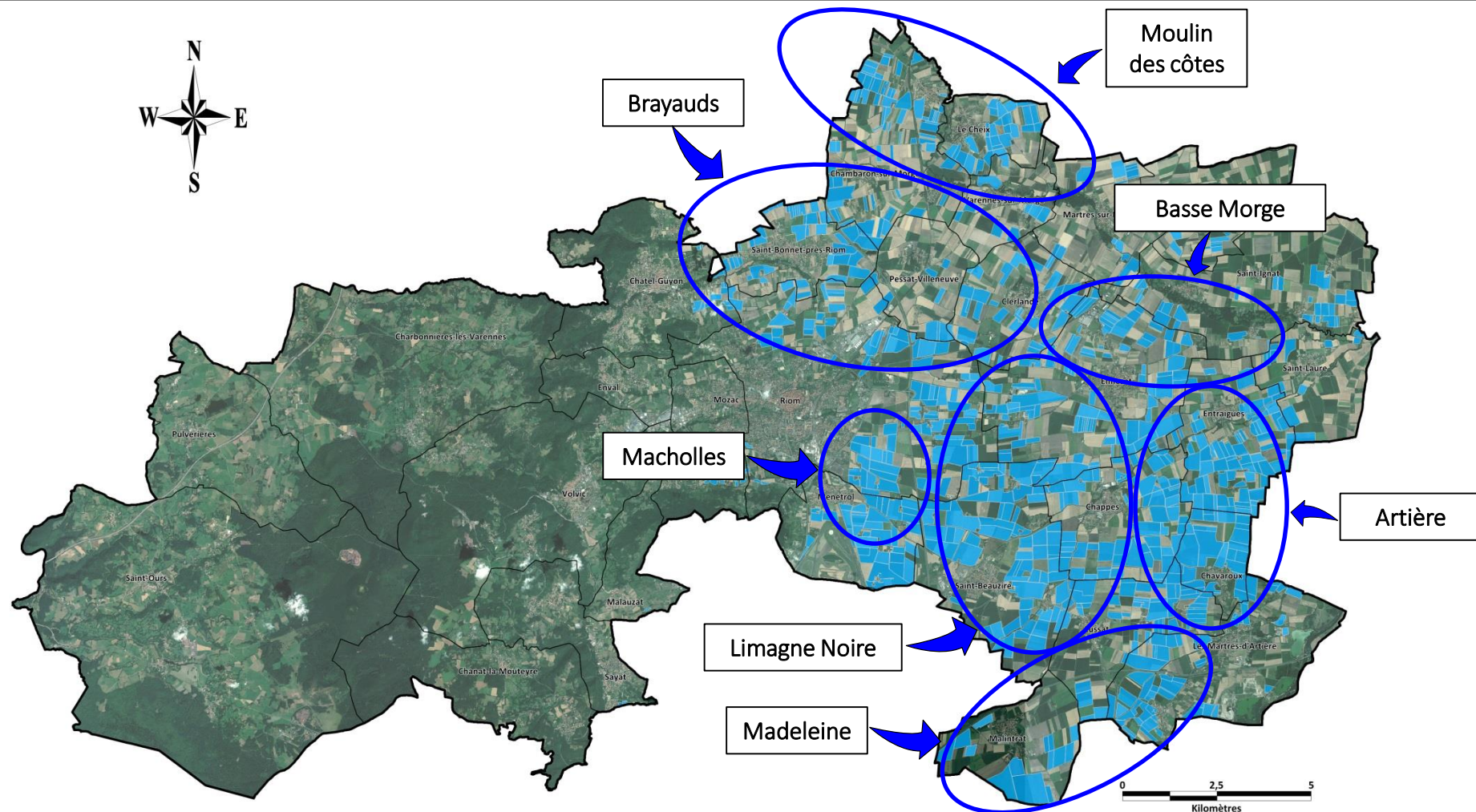


Sources : IGN, DRAAF Auvergne-Rhône-Alpes

Les spécificités agricoles et foncières du territoire

- **6 200 ha** de surfaces **équipées pour l'irrigation** (28% des surfaces agricoles déclarés), alimentées principalement par **7 réseaux collectifs**
- **Des espaces agricoles** soumis à **une forte pression foncière liée à l'urbanisation** (Zones d'activités, habitat, transports, etc.)
 - Perte de **600 ha** de surfaces agricoles **depuis 2006** sur le territoire intercommunal, soit **près de 55 ha par an**
 - Auxquels s'ajoutent **15 ha/an** de consommation masquée
 - **565 ha** de surfaces agricoles **exploitées** concernées par les zones « à urbaniser » ou « urbanisées »
 - **261 exploitations** concernées dont **64** pour lesquelles **l'impact foncier est supérieur à 5 %**
- **Des productions marginales** existantes et **participant à la dynamique du territoire**
- **Des secteurs de coteaux au potentiel agricole sous-exploité**, notamment les **zones AOP viticoles**
 - **10 zones AOP, 107 ha** et **16 %** exploitées en viticulture

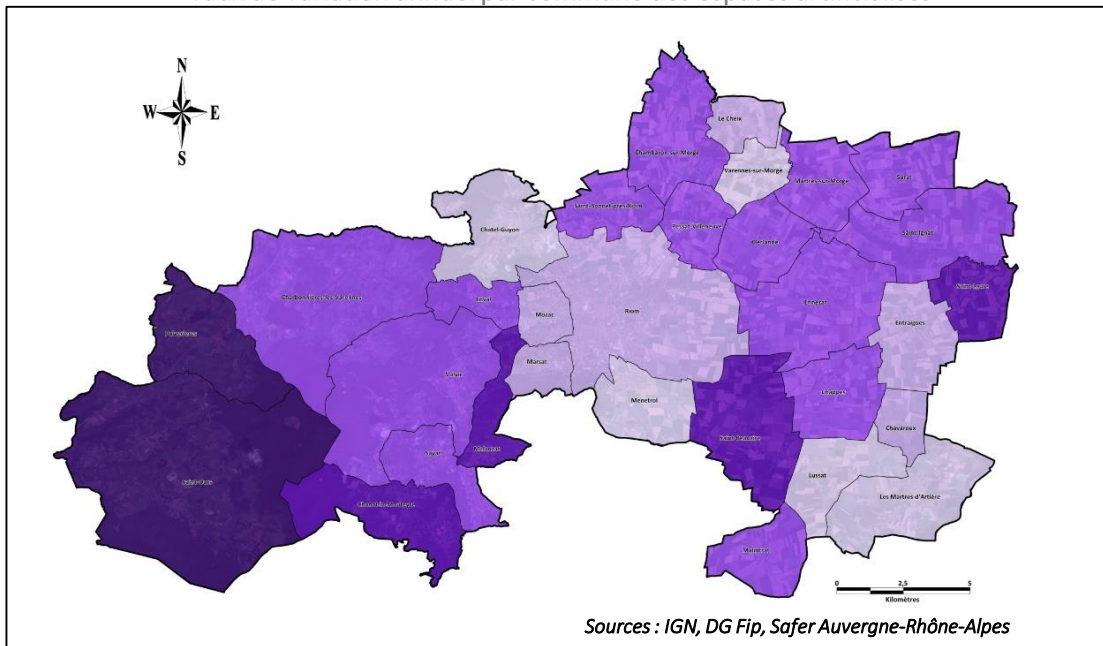
Surfaces 2016 équipées pour l'irrigation



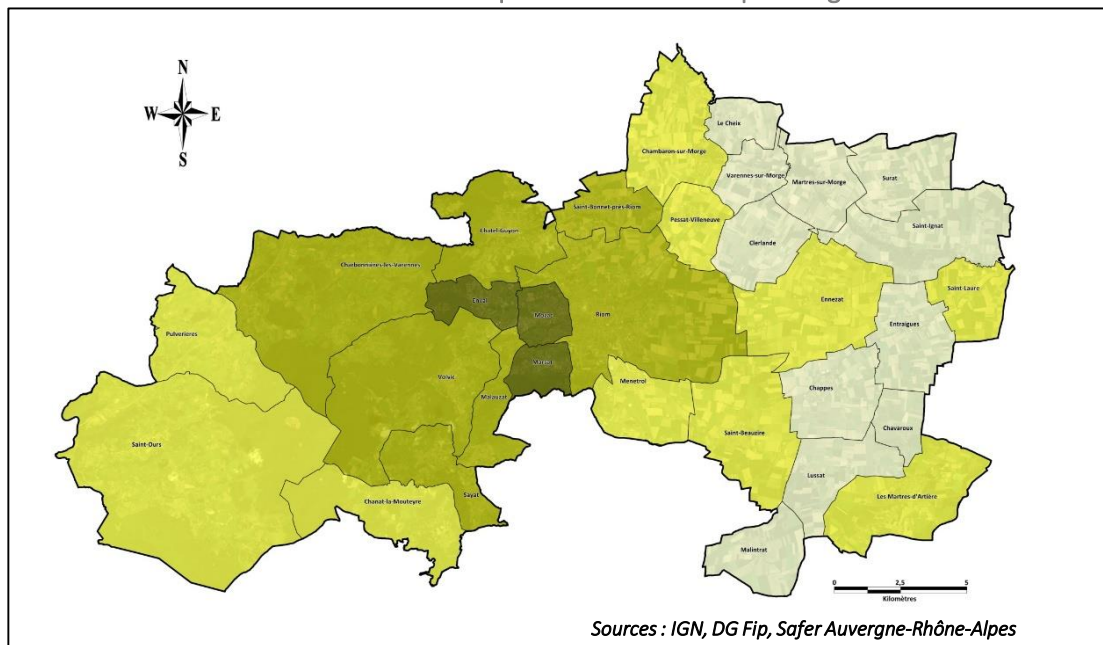
Sources : IGN, SOMIVAL, DRAAF Auvergne-Rhône-Alpes, ASP PAC 2009, CA 63 et Safer Auvergne-Rhône-Alpes

 Surfaces équipées pour l'irrigation - RLV

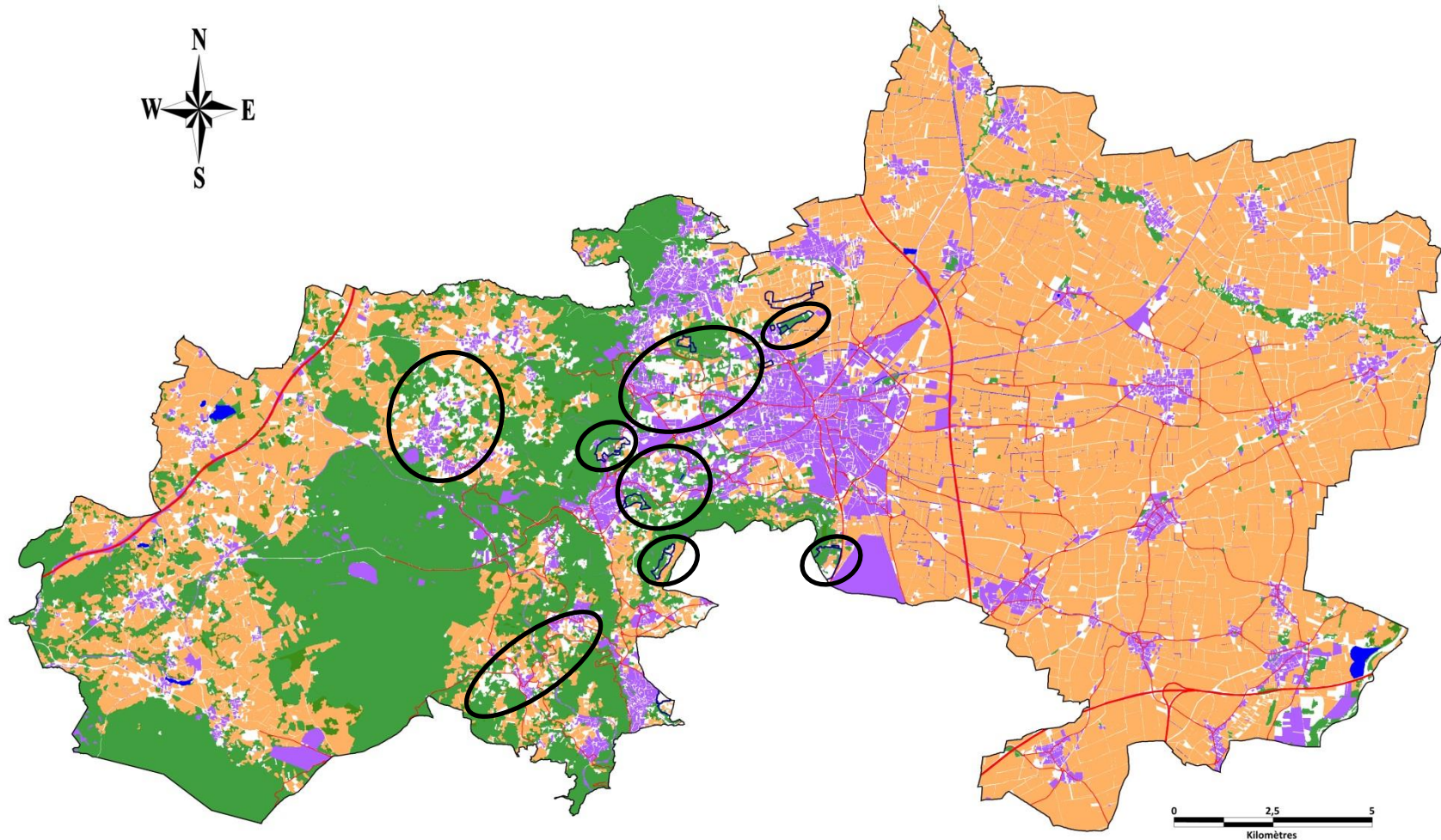
Taux de variation annuel par commune des espaces artificialisés



Taux de variation annuel par commune des espaces agricoles



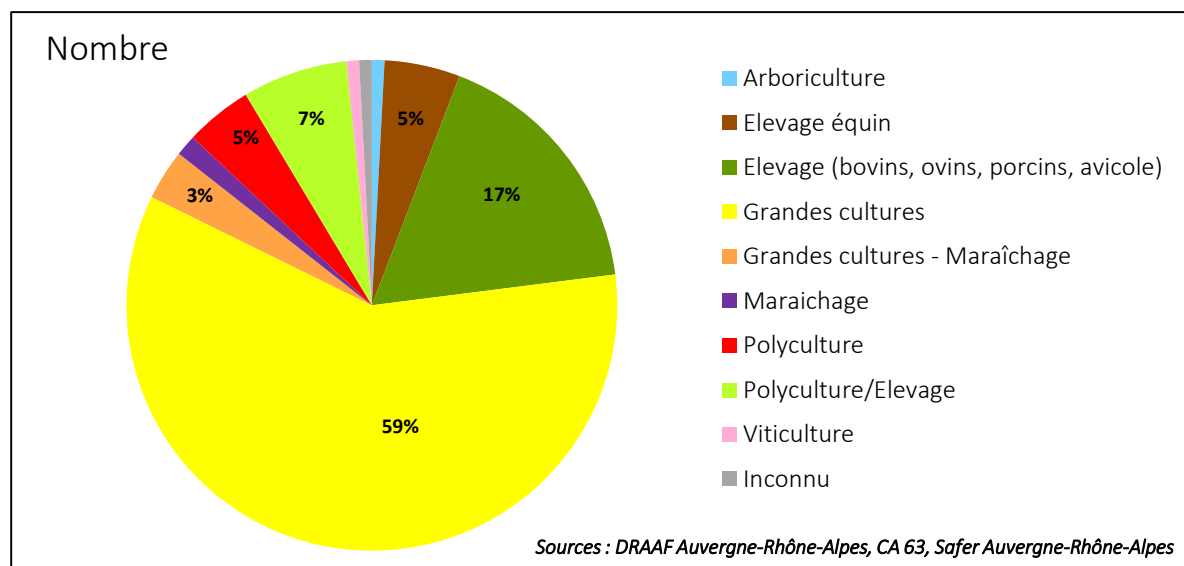
Carte de synthèse - Identification des secteurs agricoles sous-exploités



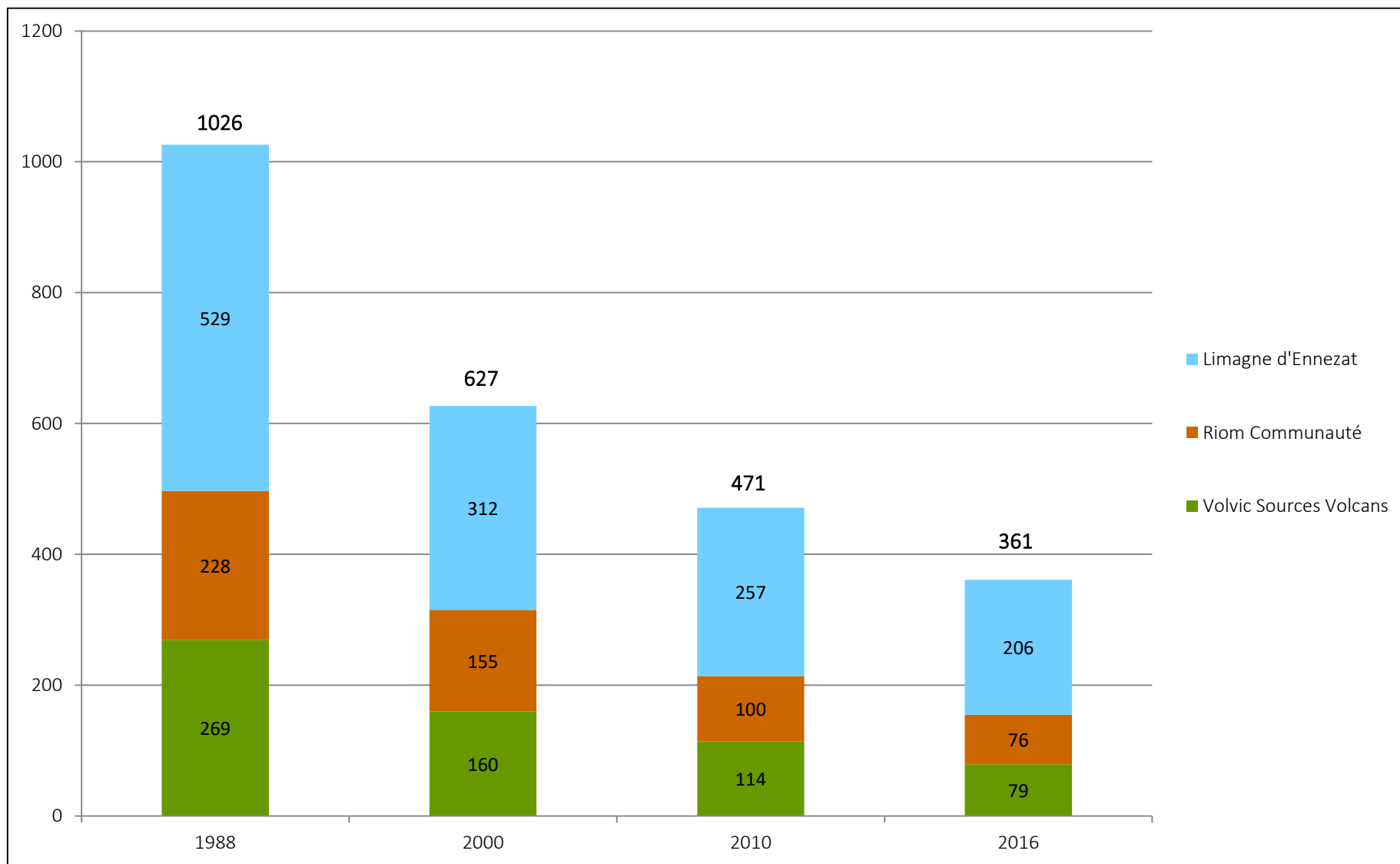
Sources : IGN, DG Fip, Safer Auvergne-Rhône-Alpes

Focus sur les exploitations de Riom, Limagne et Volcans

- **361 exploitations**, représentant **404 exploitants agricoles**, ont leur siège situé sur le territoire intercommunal
- **83 % de la SAU du territoire** exploitée par les agriculteurs **résidant sur RLV**
- Une **superficie moyenne** par exploitation de **60 ha**
- Une majorité d'exploitations individuelles (**77 %**), **13 % en EARL**, **6 % en GAEC** et **4 % en SCEA**
- **Des systèmes de production divers :**



Evolution du nombre d'exploitations agricoles depuis 1988

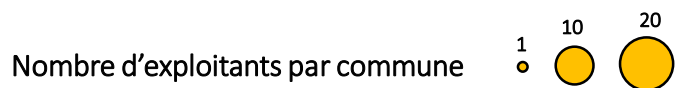


Sources : INSEE – RGA, Safer Auvergne-Rhône-Alpes

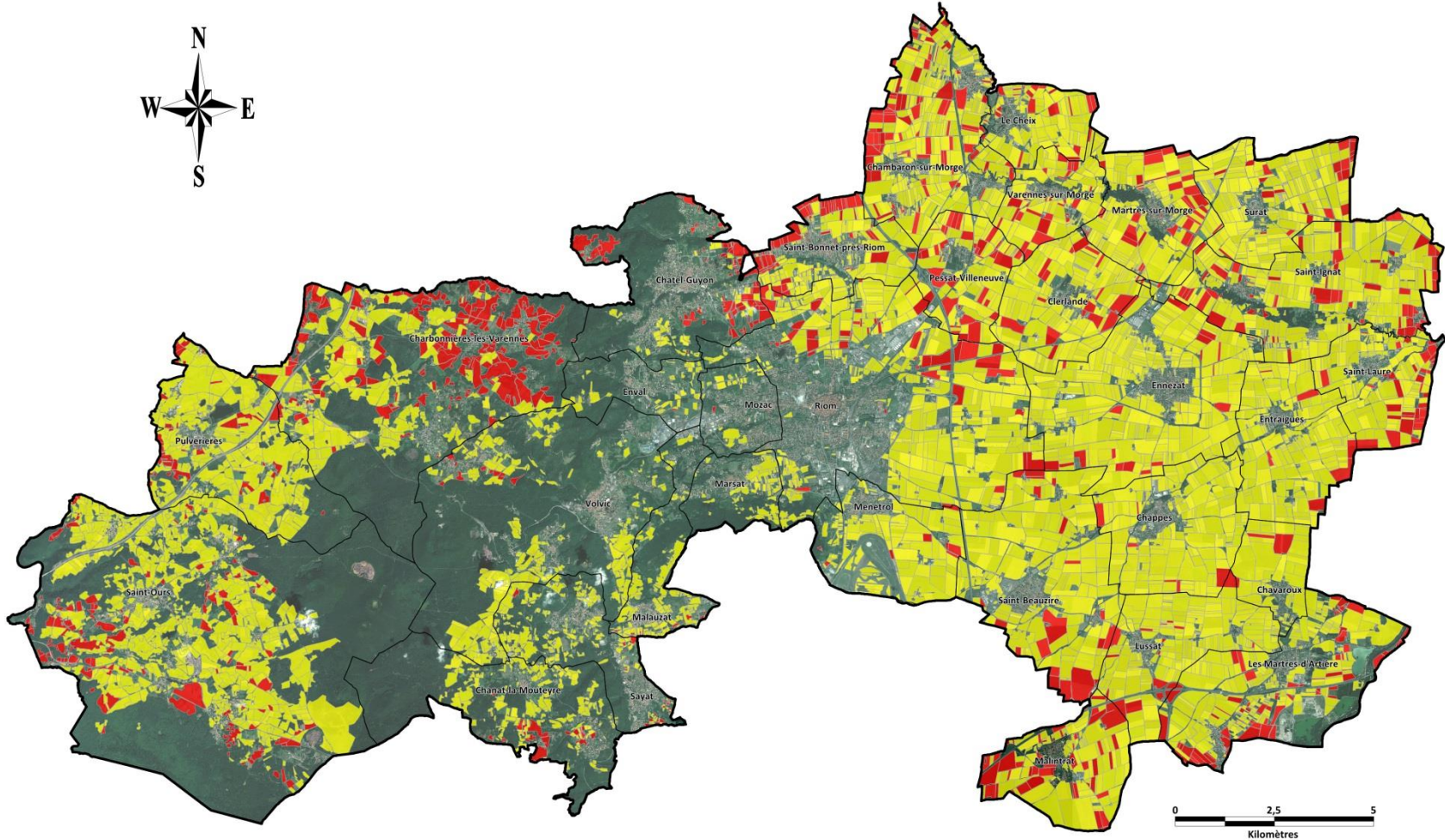
Recensement des exploitations – Nombre d’exploitations par commune




Sources : IGN, DRAAF Auvergne-Rhône-Alpes, CVI, Safer Auvergne-Rhône-Alpes




Part SAU intercommunale exploitée par les agriculteurs dont le siège est situé sur Riom, Limagne et Volcans

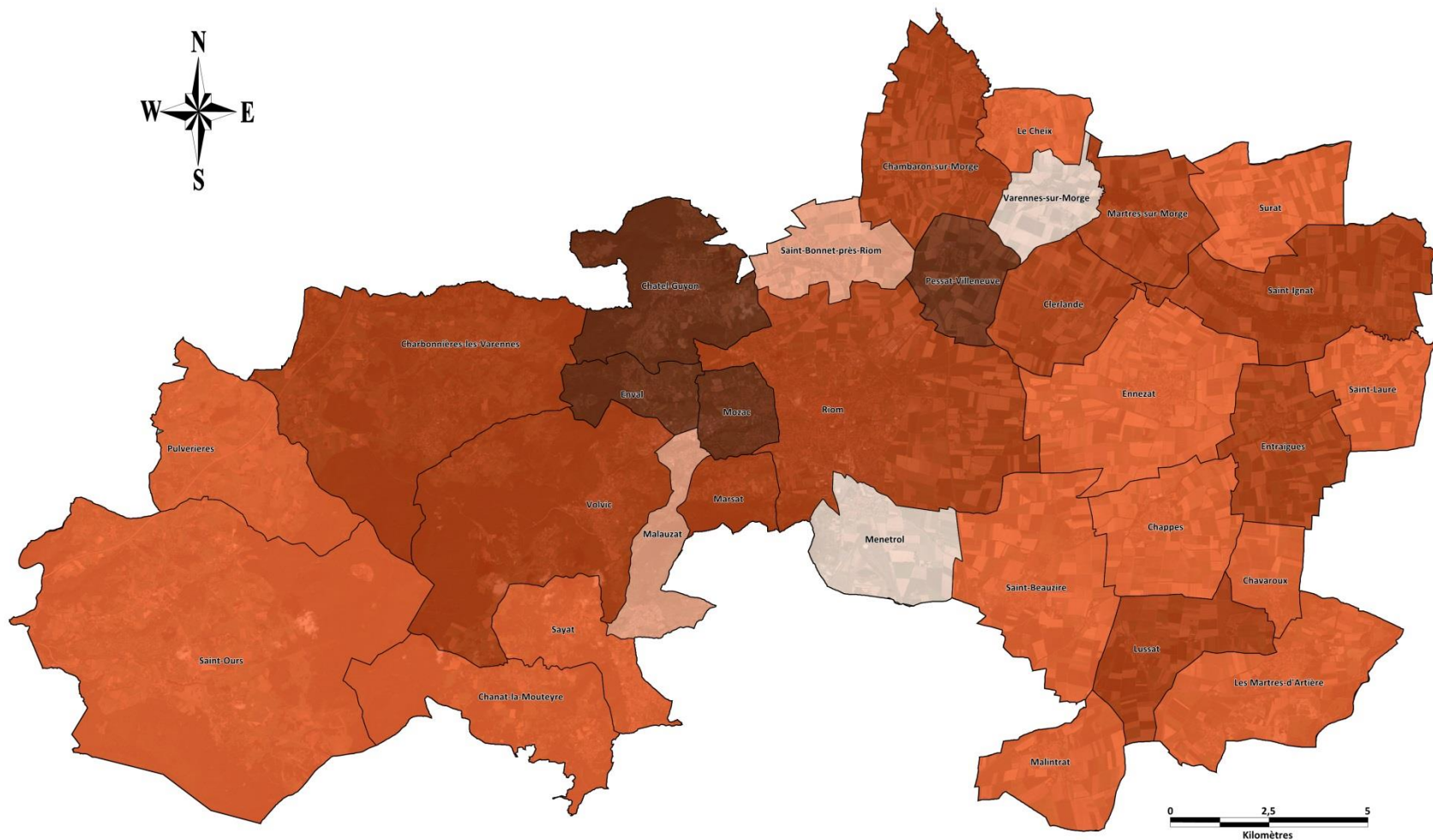


Sources : IGN, DRAAF Auvergne-Rhône-Alpes, CVI, Safer Auvergne-Rhône-Alpes


 Surfaces déclarées – PAC 2016
Exploitations dont le siège est situé sur RLV

 Surfaces déclarées – PAC 2016
Exploitations dont le siège est situé hors RLV

Morcellement des ilots agricoles - Superficie moyenne des exploitations par commune

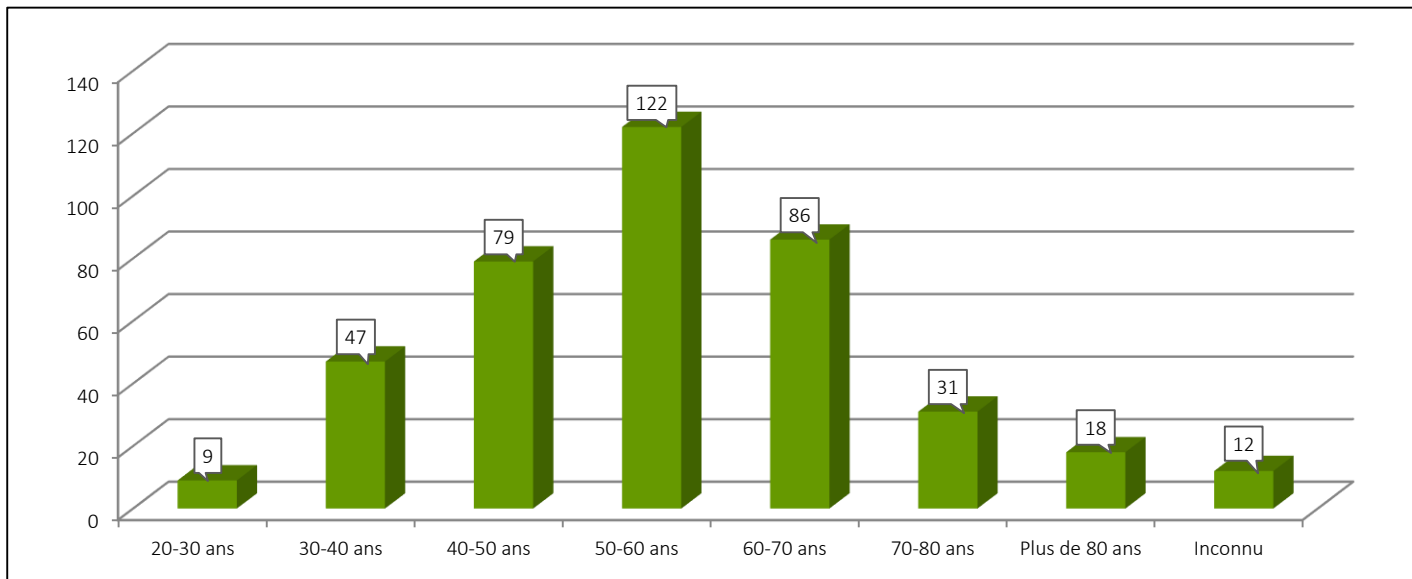


Sources : IGN, DRAAF Auvergne-Rhône-Alpes, CVI, Safer Auvergne-Rhône-Alpes



Focus sur les exploitations de Riom, Limagne et Volcans

L'âge moyen d'un exploitant agricole est de 54 ans

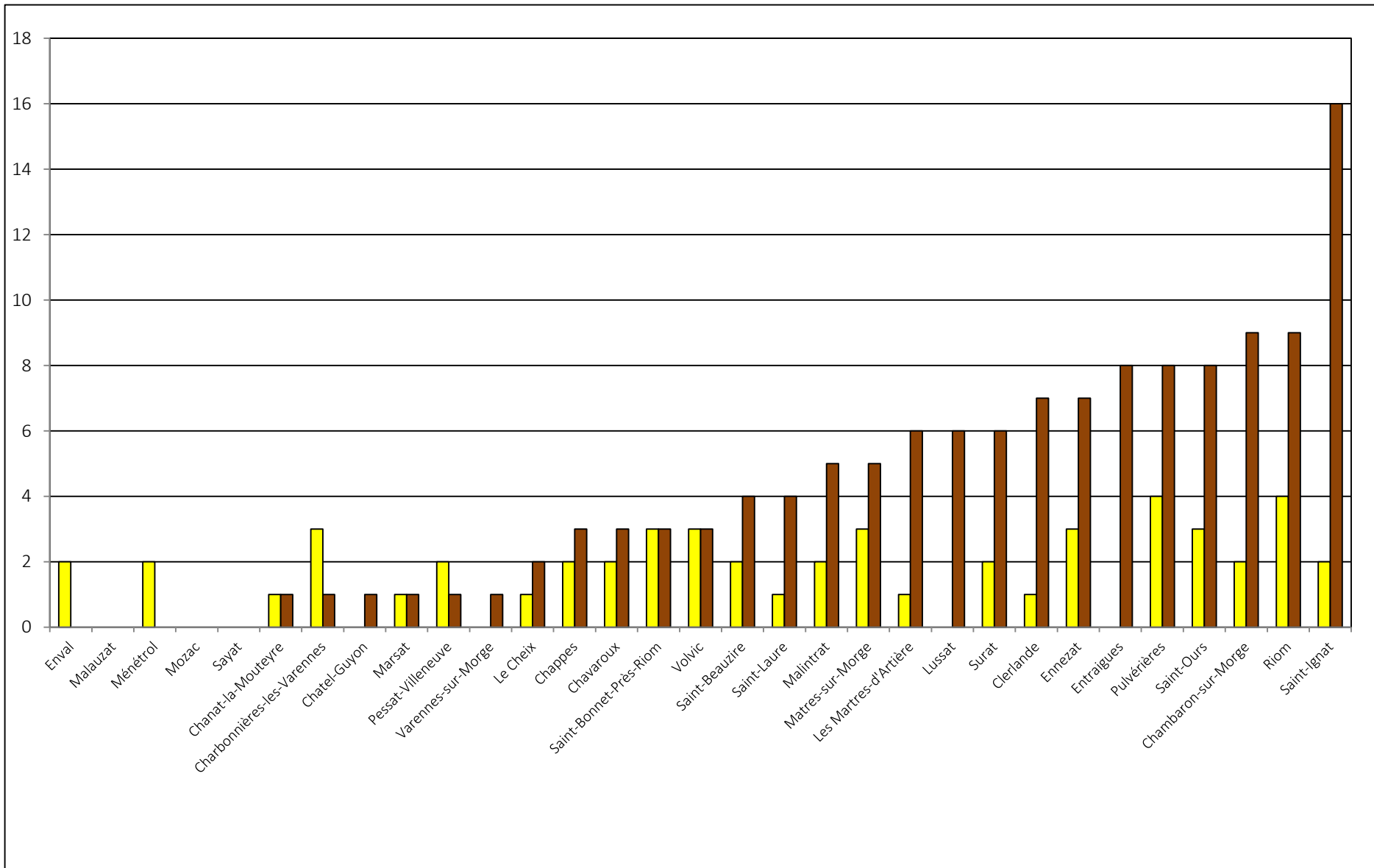


25 % de femmes

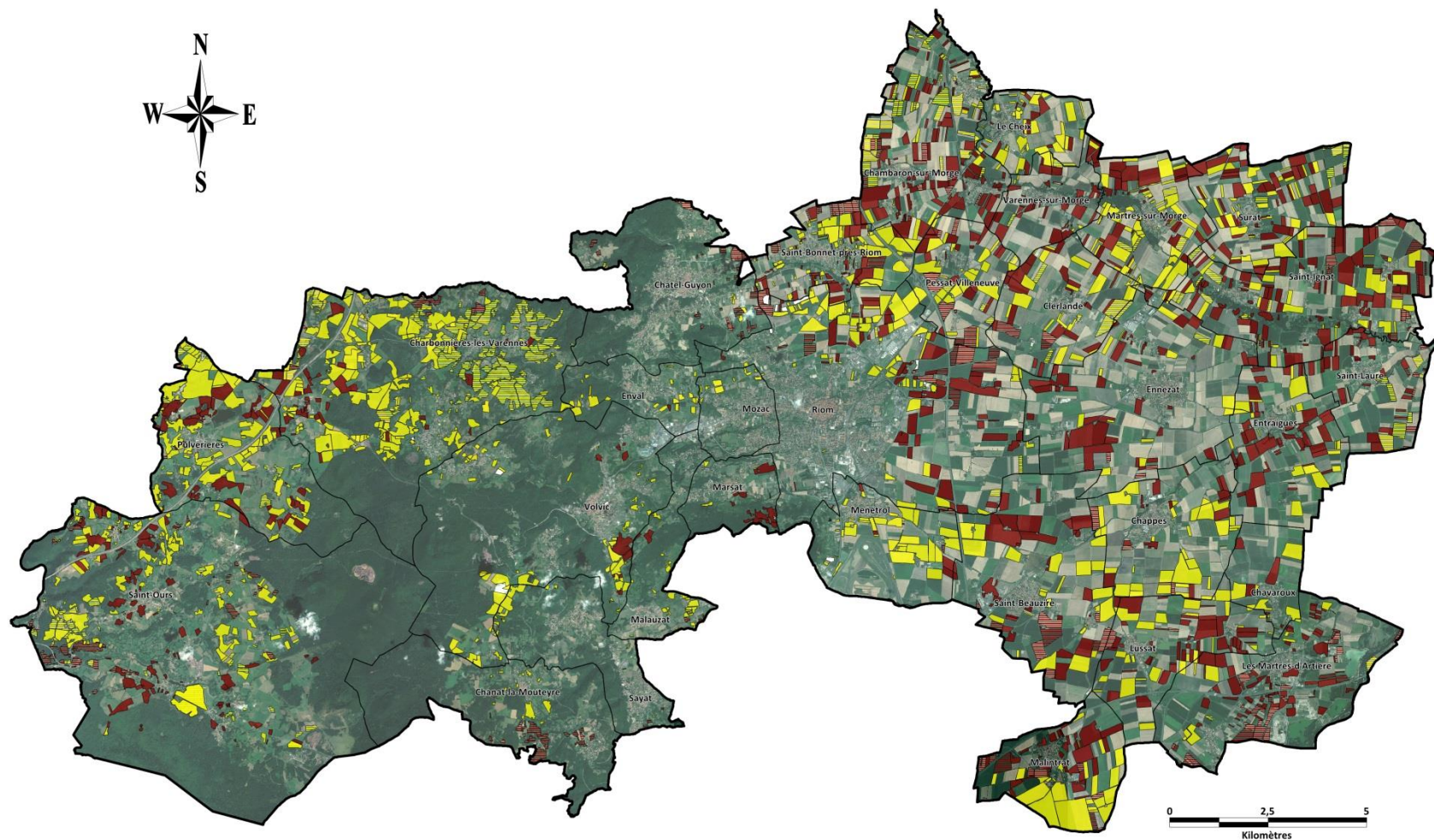
Les exploitations composées d'au moins un JA exploitent 3 677 ha, soit 16,5 % de la surface agricole

Les exploitations dont le chef d'exploitation a plus de 60 ans exploitent 3 158 ha, soit 14 % de la surface agricole

Répartition par commune du nombre d'exploitants âgés de moins de 40 ans et de plus de 60 ans



Répartition par commune des superficies exploitées par les exploitations composées d'agriculteurs âgés moins de 40 ans et des exploitations composées d'agriculteurs âgés de plus de 60 ans



Sources : IGN, DG Fip, DRAAF Auvergne-Rhône-Alpes, DG Fip, CVI, Chambre d'agriculture du Puy-de-Dôme, Safer Auvergne-Rhône-Alpes

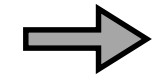
- Surfaces déclarées – PAC 2016 Exploitation RLV avec JA (- de 40 ans)
- Surfaces déclarées – PAC 2016 Exploitation hors RLV avec JA (- de 40 ans)
- Surfaces déclarées – PAC 2016 Exploitations RLV + de 60 ans
- Surfaces déclarées – PAC 2016 Exploitations hors RLV + de 60 ans



Identification et enquêtes des exploitations à enjeux



Objectifs poursuivis



OBJECTIFS : Faire ressortir les exploitations où les enjeux agricoles et fonciers sont les plus importants au regard des différentes problématiques du territoire.

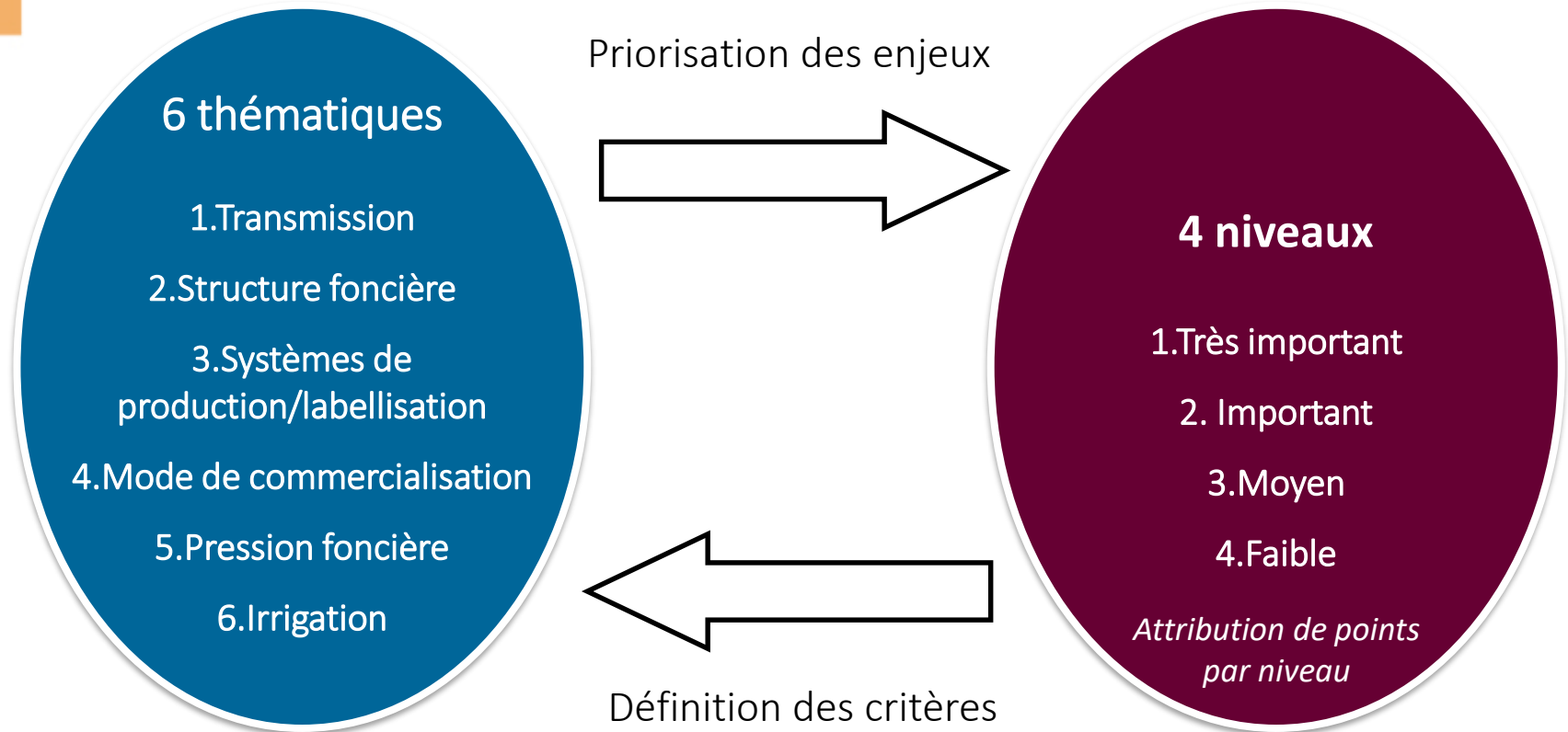
- 1 - Inventaire des exploitations ayant leur siège situé sur RLV
- 2 - Définir les critères qui permettront d'évaluer les exploitations à enjeux
- 3 – Priorisation des enjeux – Méthode de scoring

Bilan de l'inventaire

Construction de la méthode scoring

Proposition méthodologie et calendrier pour les enquêtes

Méthodologie – Méthode de scoring



Rencontres axées sur l'enjeu « installation - transmission »
Objectif de représentativité de l'ensemble du territoire (contexte géographique, système de production, etc.)

Bilan des exploitations « à enjeux » recensées

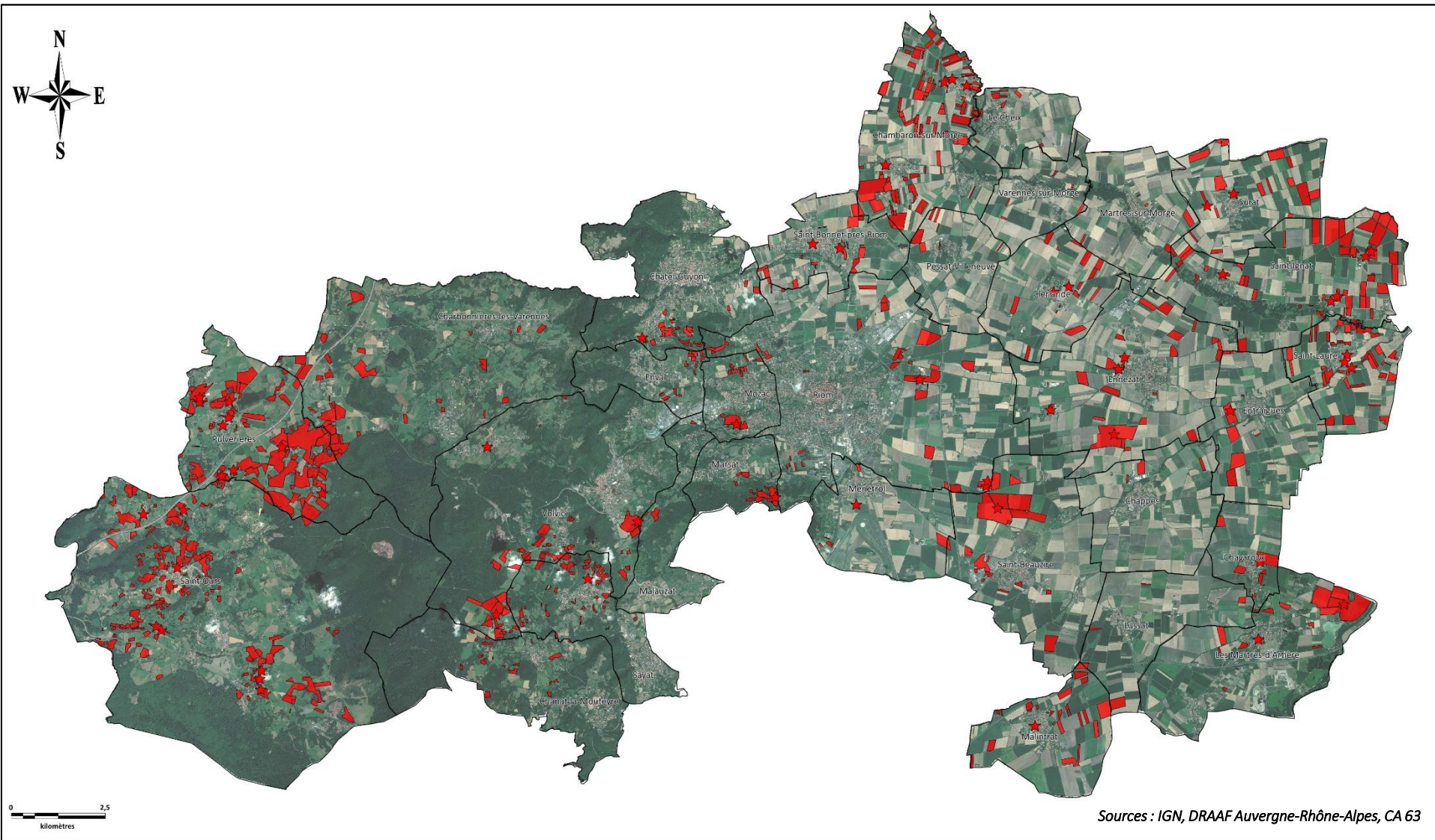
➔ 57 exploitations « à enjeux » présentée et validée au comité technique et au comité de pilotage


Exploitation	commune	Date de naissance
Exploitation BARDIN Serge	Saint-Ours-les-Roches	18/10/1957
Exploitation BARNIER Pierre	Entraigues	17/08/1956
Exploitation BARRET Christian	Saint-Laure	14/03/1959
Exploitation BECKER Marie-Hélène	Pulvérières	14/01/1959
Exploitation BERTHET Lydia	Saint-Ignat	22/12/1956
Exploitation BERTHET Noël	Ennezat	20/12/1959
Exploitation BERTHOULE Marie-Pierre	Pulvérières	07/09/1962
Exploitation BOCHE Ghislaine	Clerlande	26/09/1957
Exploitation BOILEAU Béatrice	Sayat	29/02/1960
Exploitation BOUDIEU Pierrette	Chambaran-sur-Morge	25/02/1956
Exploitation BOY France	Les Martres-d'Artière	29/12/1957
Exploitation BRUNEL Roger	Saint-Ours-les-Roches	25/10/1961
Exploitation CAYLA Laurent	Volvic	26/07/1954
Exploitation CERCY Guy	Saint-Ours-les-Roches	05/02/1959
Exploitation CHAPELON Gérard	Chambaran-sur-Morge	10/12/1962
Exploitation CHAPUT Brigitte	Pulvérières	29/08/1955
Exploitation CHAPUT Gérard	Pulvérières	20/04/1957
Exploitation CHAUTY André	Saint-Bonnet-près-Riom	01/09/1952
Exploitation CONSTANT Joseph	Saint-Ignat	17/05/1959
Exploitation COUTAREL Raymond	Marsat	14/11/1956
Exploitation DEAT Danielle	Saint-Bonnet-près-Riom	15/08/1955
Exploitation DEAT Jean-François	Ennezat	18/02/1958
Exploitation DESTHULLIERS Marie-Josée	Clerlande	02/02/1954
Exploitation DOMAS Marie-Josephe	Pulvérières	22/07/1952
Exploitation FAURE Joël	Chambaran-sur-Morge	12/10/1961
Exploitation GENDRE Anne-Marie	Les Martres-d'Artière	21/06/1961
Exploitation GERAUD Philippe	Volvic	06/07/1961
Exploitation GOMEZ Michel	Riom	06/08/1959

Exploitation	commune	Date de naissance
Exploitation GONON Dominique	Saint-Ignat	24/08/1954
Exploitation LEGAY Gérard	Surat	28/05/1954
Exploitation les Jardins des Den	Volvic	09/01/1957
Exploitation LIVEBARDON Marie-Claude	Riom	25/03/1956
Exploitation MARIUS Bernard	Chatel-Guyon	19/03/1957
Exploitation MARTIN-DOUYAT Patrick	Mozac	07/01/1962
Exploitation MERLE Jacques	Pulvérières	08/07/1956
Exploitation MERLE Jean Marc	Saint-Ours-les-Roches	04/03/1958
Exploitation MIALLET Jacques	Saint-Ignat	16/10/1952
Exploitation MORDIER Jean-Jacques	Surat	08/04/1953
Exploitation MOSNIER Colette	Chambaran-sur-Morge	24/01/1957
Exploitation MOSNIER Léon Michel	Malintrat	05/08/1961
Exploitation MOURET Alain	Chavaroux	11/05/1961
Exploitation ONZON Jean-Paul	Ennezat	26/08/1960
Exploitation PALMIER Jean-Claude	Saint-Ignat	26/03/1962
Exploitation POUZOL Colette	Riom	18/11/1956
Exploitation PRADEL Dominique	Saint-Laure	27/04/1953
Exploitation PRANAL Bernard	Pulvérières	08/07/1962
Exploitation ROBILLOIN Christian	Saint-Laure	09/04/1962
Exploitation ROUGANNE Gérard	Saint-Ours-les-Roches	09/12/1956
Exploitation ROYET Roland	Ménétrol	08/11/1961
Exploitation SCEA Barthélémy	Saint-Beauzire	25/04/1954
Exploitation SCEA du Marais	Ennezat	27/11/1957
Exploitation SIMONET Jean-François	Pulvérières	30/05/1955
Exploitation TIXIER Maryse	Saint-Ours-les-Roches	18/02/1955
Exploitation TIXIER Michel	Saint-Ours-les-Roches	26/08/1958
Exploitation TOURNAIRE Bernard	Pulvérières	16/05/1953
Exploitation MICHY Marie-Claire	Saint-Ours-les-Roches	20/08/1956

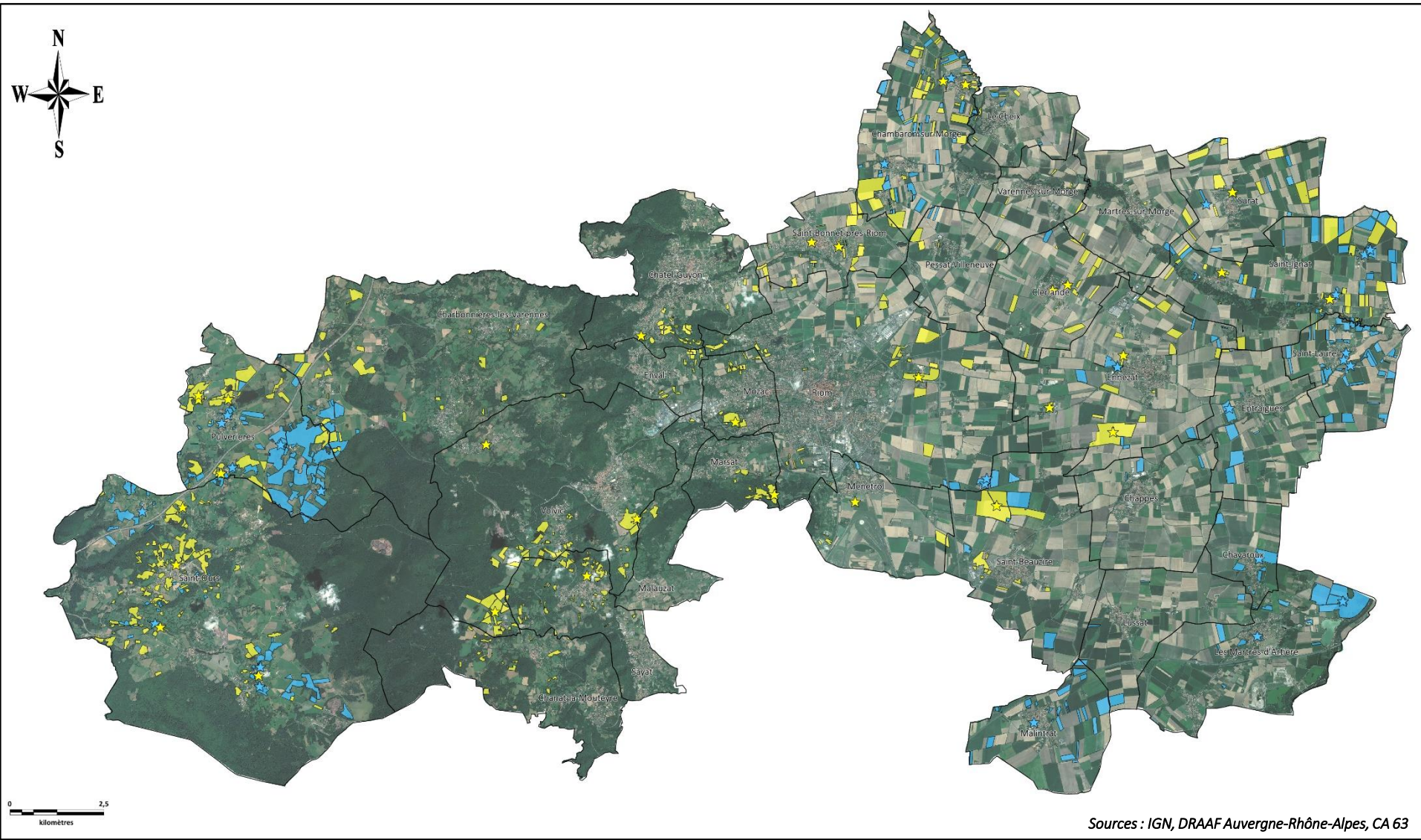
Sur ces 57 exploitations, 30 ont été rencontrées individuellement lors d'entretiens réalisés par des conseillers transmission et des conseillers d'entreprise de la Chambre d'agriculture du Puy-de-Dôme en octobre – novembre 2017. L'ensemble des autres exploitations ont été enquêtées par questionnaire.

Carte de synthèse – Identification des exploitations « à enjeux » recensées



 Exploitations « à enjeux » recensées

Carte de synthèse – Typologie d'enquête auprès des exploitations « à enjeux »



Sources : IGN, DRAAF Auvergne-Rhône-Alpes, CA 63

Exploitations enquêtées via des rencontres individuelles

Siège des exploitations enquêtées via des rencontres individuelles

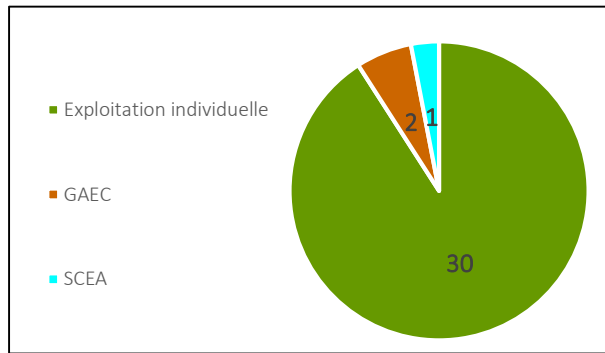
Exploitations enquêtées via l'envoi de questionnaire

Siège des exploitations enquêtées via l'envoi de questionnaire

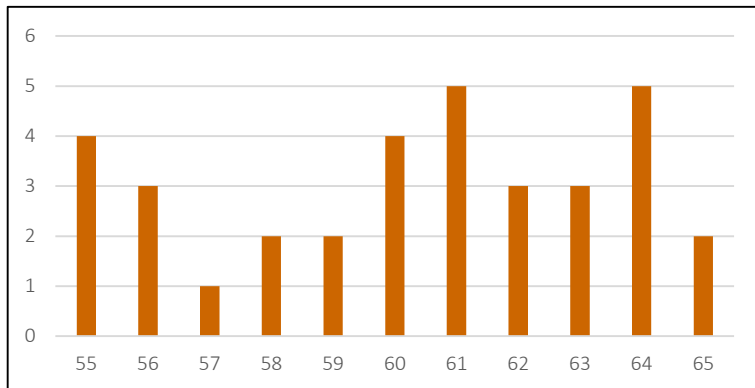
Bilan des enquêtes « cédants »

➔ Sur les 57 exploitations à enjeux identifiées, 33 exploitations ont été enquêtées (30 rencontres + 3 retours d'enquête)

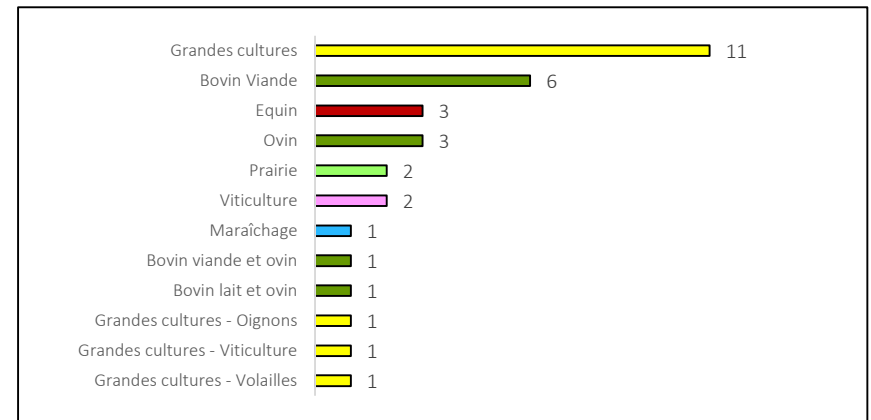
Forme juridique des exploitations



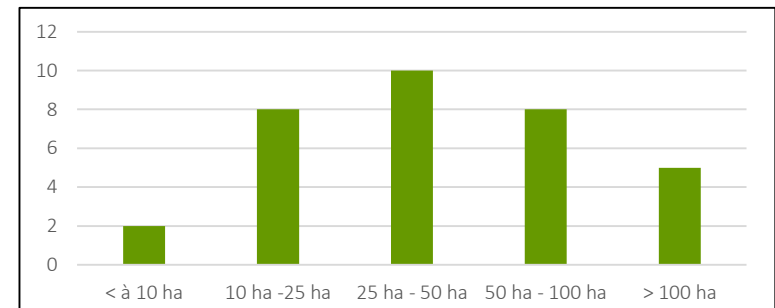
Age des exploitants enquêtés



Système de production des exploitations



Superficie des exploitations

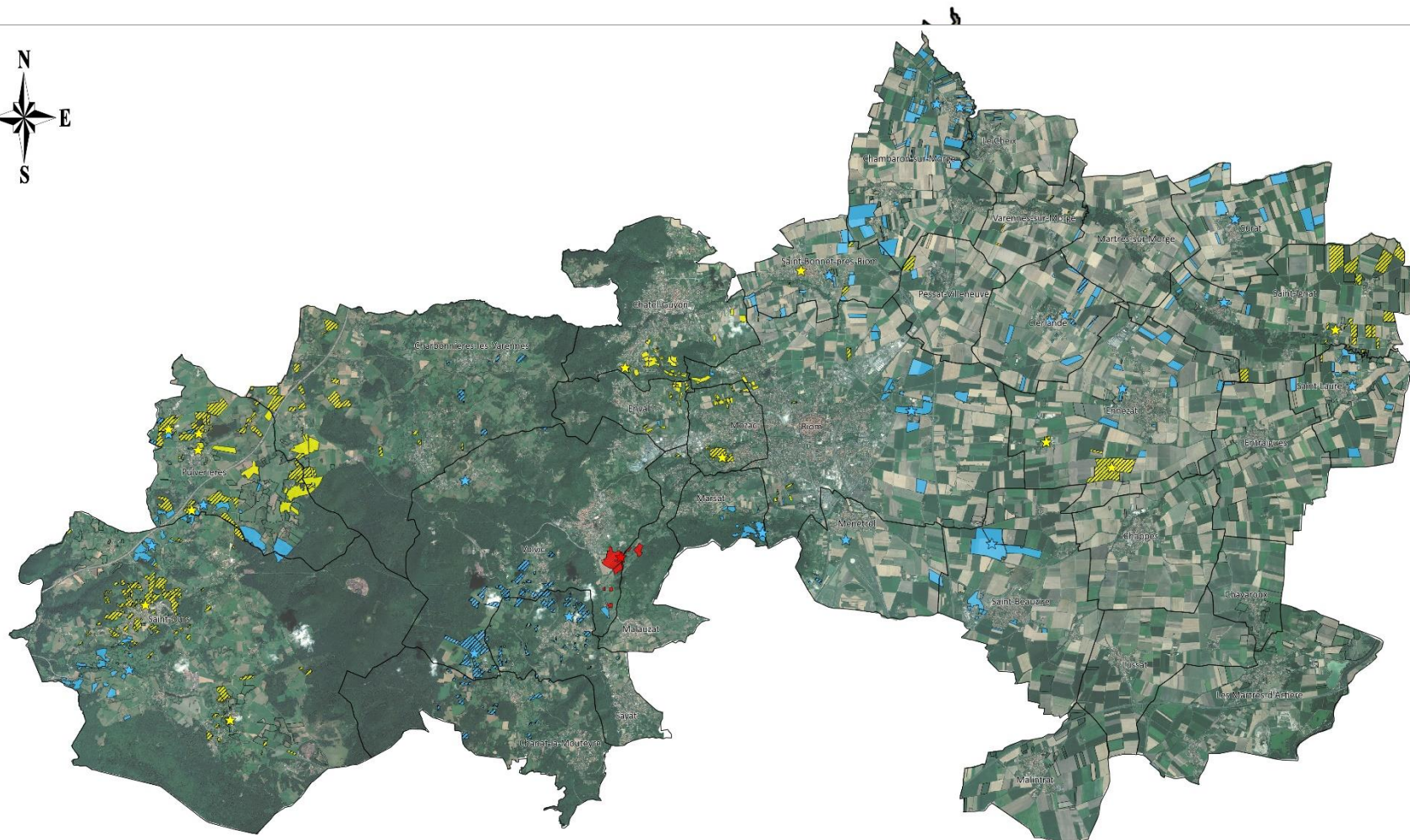


4 exploitations « non prioritaires » au regard de l'enjeu transmission ont également répondu à un questionnaire adressé par la Chambre d'agriculture

Bilan des enquêtes « cédants »

- **12 exploitants ont déclaré que la transmission de leur exploitation est prévue dans les mois ou années à venir**
 - 5 exploitations dont la date n'est pas connue et 8 exploitations dont la transmission est prévue d'ici à 2024 ;
 - 9 exploitations sur 12 ont déjà identifié un successeur, 2 vont entamer prochainement les démarches pour trouver un repreneur et un éprouve des difficultés à en trouver un.
- **20 exploitants ont déclaré que la transmission de leur exploitation n'était pas prévue dans les mois ou années à venir**
 - La plupart d'entre eux ne savent pas quand interviendra la cessation de leur activité ; tandis que les autres annoncent généralement une cessation à l'âge légal de départ à la retraite (s'échelonnant de 2018 à 2025) ;
 - 7 exploitants ont d'ores et déjà identifié un successeur généralement un membre de la famille et/ou associé. Inversement 14 exploitants n'ont aucun successeur en tête et très peu (4) indiquent qu'ils comptent engager la recherche d'un repreneur prochainement.
 - Sur les 10 exploitants n'ayant aucun successeur en tête et n'ayant engagé aucune recherche, 2 sont âgés de moins de 60 ans ce qui peut expliquer que la transmission ne soit pas encore vécue comme une priorité. En revanche, 8 autres sont âgés de 60 ans à 64 ans.
- **1 exploitant a déjà transmis son exploitation au 31 Décembre 2017**

Carte de synthèse - Bilan des enquêtes réalisées auprès des exploitations « à enjeux » - Perspectives et devenir



Sources : IGN, DRAAF Auvergne-Rhône-Alpes, CA 63



Exploitations envisageant la transmission
Nombre d'exploitations : 12

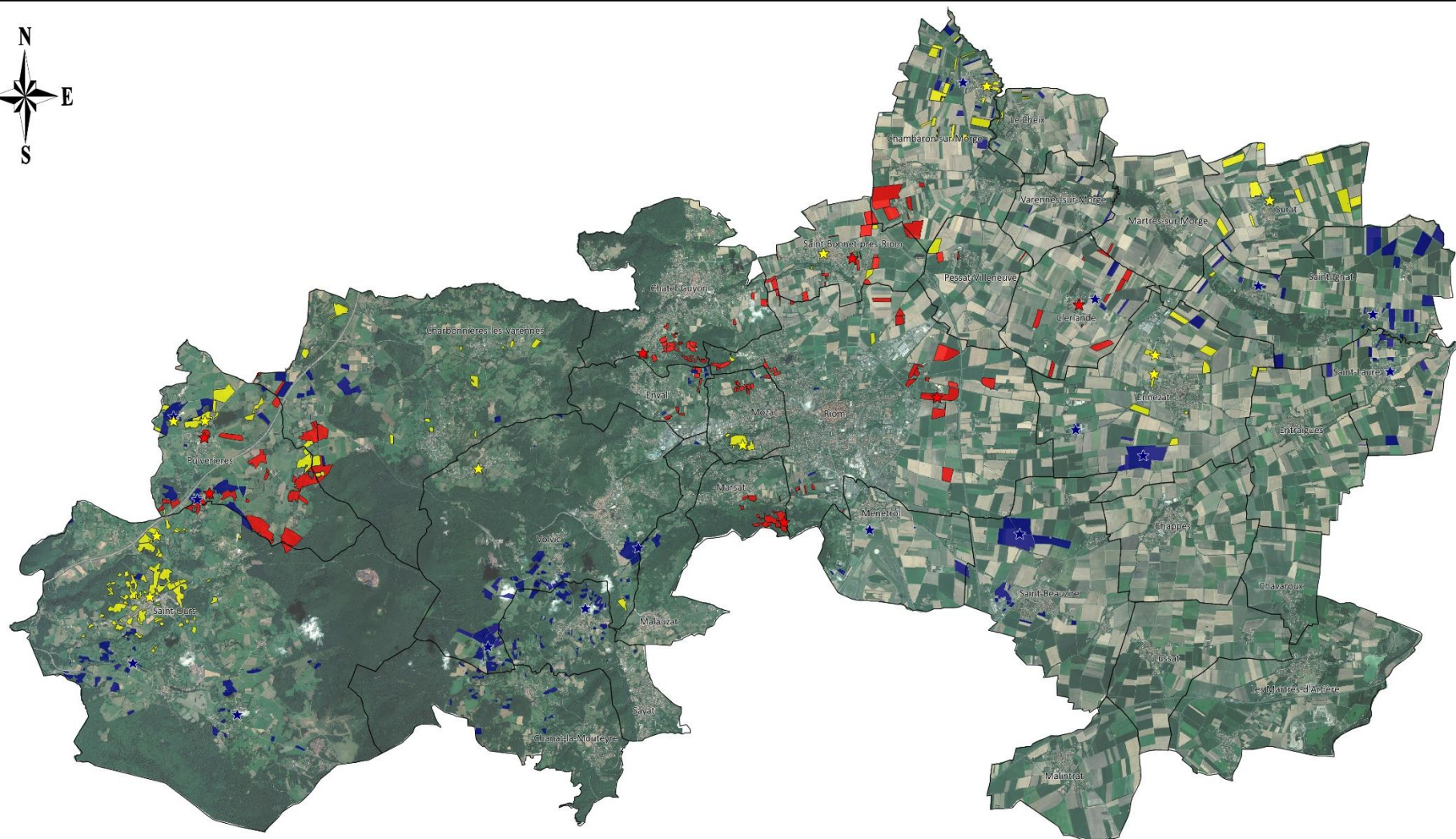


Exploitations n'envisageant pas actuellement la transmission
Nombre d'exploitations : 20



Exploitation ayant déjà été transmise
Nombre d'exploitations : 1

Bilan des enquêtes réalisées auprès des exploitations « à enjeux » - Besoin d'accompagnement



Sources : IGN, DRAAF Auvergne-Rhône-Alpes, CA 63



Exploitations ayant exprimé un besoin d'accompagnement dans le cadre de la recherche d'un repreneur
Nombre d'exploitations : 7

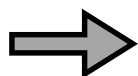


Exploitations ayant exprimé un besoin d'informations complémentaires sur le sujet de la transmission/installation d'exploitation
Nombre d'exploitations : 10



Exploitations n'ayant pas exprimé de besoin d'accompagnement lors des enquêtes
Nombre d'exploitations : 16

Bilan des enquêtes « porteurs de projet »



Afin de compléter les enquêtes « cédants », un questionnaire a été adressé par courrier ou mail aux porteurs de projets identifiés sur le territoire de Riom Limagne et Volcans. Ainsi, 23 porteurs de projets ont été sollicités (la liste complète figure en annexe). Seuls 4 ont donné suite au questionnaire, 3 d'entre eux sont installés depuis quelques mois et sont en phase de démarrage de leur activité.

Nom	Adresse	Age	Date installation	Type de production	Foncier	Bâtiments	Commercialisation	Autres
SIMONET Benoît	Les Girards 63230 PULVERIERES	32	Mars 2016	Bovin viande	Accès difficile du fait de la pression foncière	Stockage et stabulation en propriété et aux normes	Coopératives	/
CHAPUT Aurélien	Avenue des Volcans 63230 PULVERIERES	28	Janvier 2018	Bovin viande	Aucune difficulté	Projet de construction avec difficulté lié à la réglementation d'urbanisme (PC en cours)	Négociants	/
ROLLIN Thibault	7 rue Chabrol 63200 RIOM	25	Avril 2017	Grandes cultures et Plantes aromatiques bio	Aucune difficulté	Bâtiment en location posant des difficultés (capacité insuffisante). Nécessité de délocaliser avec contraintes liées à l'urbanisme	/	/
INTRYS Stéphan	2 rue Danchet 63200 RIOM	35	Inconnue	Maraîchage bio	/		Vente directe à la ferme, marchés, AMAP, magasins de producteurs et Auvergne Bio	Frilosité des banques



Enquêtes des filières agricoles et agro-alimentaires



Objectifs poursuivis

Objectifs :

La prise en compte de l'aspect économique de l'agriculture est indispensable. Sans une organisation de filière, et des débouchés viables, l'agriculture et sa pérennité ne s'envisagent plus de la même façon, ce qui a un impact très fort sur l'évolution, les usages et l'entretien d'un territoire. Les filières amont et aval jouent également un rôle important en matière d'emplois. Il s'agit donc dans ce volet de comprendre, pour chaque filière, comment elle est structurée : opérateurs de collecte, de transformation, de mise en marché... Il s'agit également de réunir un maximum d'informations sur les filières amont.

Méthodologie :

- 1 – Synthétiser les données existantes notamment celles produites dans le cadre du diagnostic agricole de Riom Communauté en 2016
- 2 – Entretien auprès des acteurs des filières afin de compléter la connaissance des filières, d'échanger sur les projets et perspectives des acteurs.

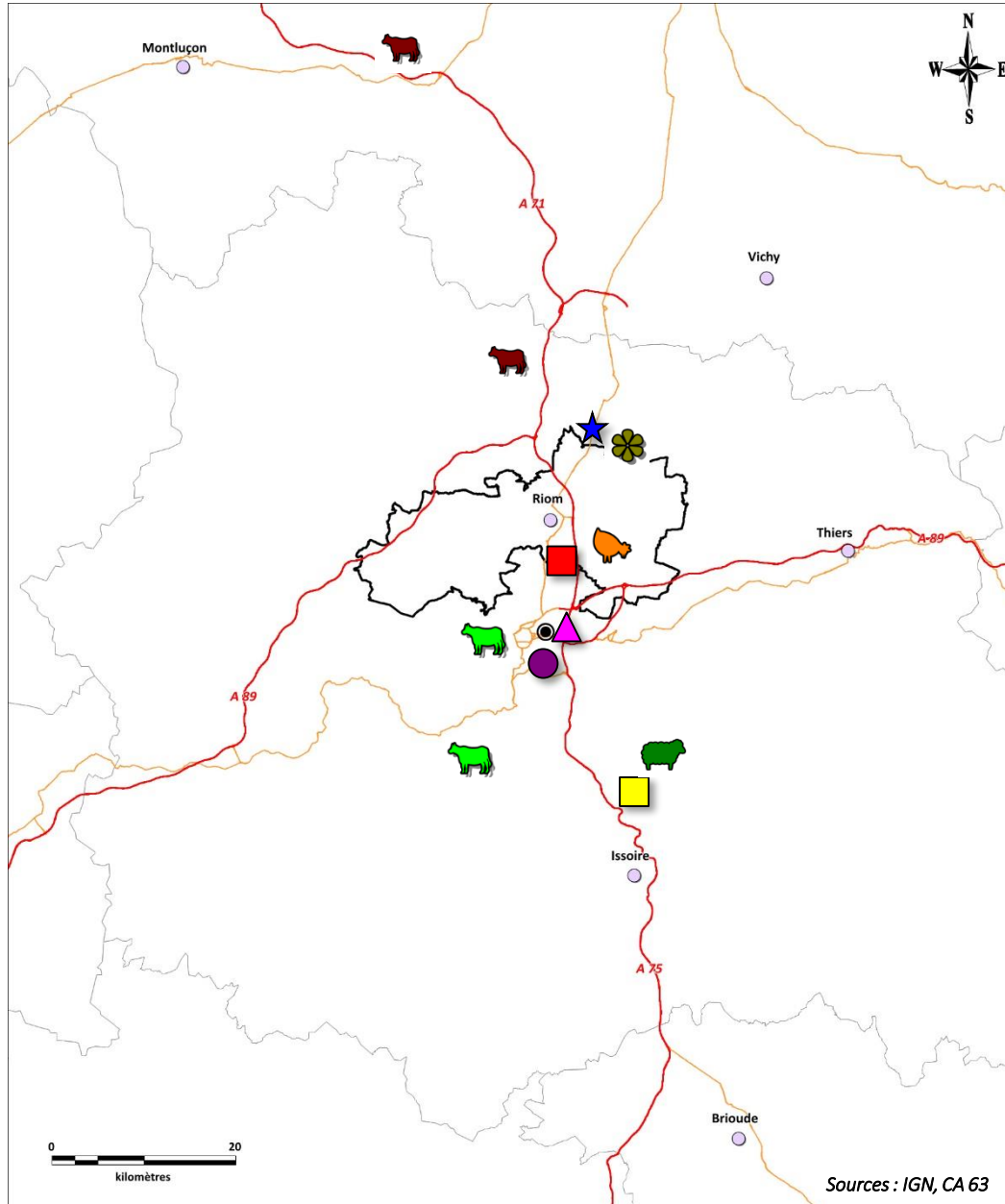
15 acteurs représentant une grande variété de filières ont été ciblés, 13 ont été enquêtés

« Enquêtes filières » : acteurs rencontrés

➔ 13 acteurs enquêtés représentant une grande variété de filières

Filières	Nom entreprise	Commune siège/entreprise
Céréales	Limagrain	Saint-Beauzire
	Chouvy	Vic-le-Comte
Betteraves sucrières	Cristal Union (Bourdon)	Clermont-Ferrand
Tabac	Périgord Tabac (Auvergne-Limousin)	Trélissac (24)
Ovin	SICAREV-CIALYN	Laps
Bovin viande	SOCAVIAC – FEDER	Villefranche-d'Allier (03)
	COVIDO - BOVICOOP	Champs
Bovin lait	SODIAAL Massif Central	Clermont-Ferrand
	Terra Lacta (COOPAL)	Theix
Volaille	PROGALIM - Domaine de Limagne	Chappes
Viticulture	Fédération Viticole du Puy-de-Dôme	Aubière
Maraîchage	Jardins de Limagne	Aigueperse
Plantes aromatiques et médicinales	SICARAPAM	Aubiat

Carte de synthèse des filières enquêtées



- Céréales, semences, meunerie, etc.
- Céréales et alimentation animale
- ▲ Sucre, Ethanol
- 🐄 Bovin lait
- 🐄 Bovin viande
- 🐔 Volaille
- 🐑 Ovin
- Vigne
- ★ Maraîchage
- 🌿 PAM

Sources : IGN, CA 63

Enquêtes filières : Tableau de synthèse

Nom entreprise	Président/Gérant	Productions/Transformation	Effectifs	Territoire
Limagrain	Jean-Yves FOUCAULT	<ul style="list-style-type: none"> Productions : céréales et semences Transformation : maïserie et meunerie 	<ul style="list-style-type: none"> Salariés : 430 Adhérents : 2 000 Adhérents RLV : 250 	Limagne Val d'Allier
Chouvy	Jean-François CHOUVY	Céréales pour alimentation du bétail	<ul style="list-style-type: none"> Salariés : 11 Adhérents RLV : 5 	Limagne
Cristal Union	BERTHONNECHE Gilles	<ul style="list-style-type: none"> Productions : Betteraves Transformation : pulpes sur pressées, écumes, mélasse 	<ul style="list-style-type: none"> Salariés : 80 Adhérents : 440 Adhérents RLV : 106 	Limagne Val d'Allier
Périgord Tabac (Auvergne-Limousin)	TESTUT Laurent	Tabac	<ul style="list-style-type: none"> Adhérents : 35 Adhérents RLV : 9 	Auvergne-Limousin
SICAREV-CIALYN	RIBAU COURT Bertrand	Ovins (agneaux de boucherie, brebis de réformes et reproducteurs)	<ul style="list-style-type: none"> Adhérents : 650 Adhérents RLV : 8 	Bourgogne, Centre-Val de Loire, Champagne-Ardenne, Auvergne-Rhône-Alpes
SOCAVIAC FEDER	LABOISSE Bertrand	Mise en marché de bovins et ovins	<ul style="list-style-type: none"> Salariés : 200 (8 à Gerzat) Adhérents : 700 (Gerzat) Adhérents RLV : 12 	Auvergne et Bourgogne
COVIDO – BOVICOOP	DESNOYER Jean-Luc	Mise en marché de bovins	<ul style="list-style-type: none"> Salariés : 36 Adhérents : 1 600 	Allier, Creuse et Puy-de-Dôme
SODIAAL – Massif Central	DUPLOMB Laurent	Collecte et transformation du lait <ul style="list-style-type: none"> Marques : Candia, Yoplait, Yop, Riche Monts, Entremonts, le Rustique, Grand Lait, Régilait 	<ul style="list-style-type: none"> Salariés : 9 150 (National) Adhérents : 1 750 (MC) Adhérents RLV : 9 	71 départements
Terra Lacta – COOPAL	LEBRET Alain	Collecte et transformation du lait (bovins et caprins) <ul style="list-style-type: none"> Marques : Beurre AOP Charentes-Poitous, Lait UHT, Lait de montagne 	<ul style="list-style-type: none"> Salariés : 500 Adhérents : 1 800 Adhérents RLV : 3 	Allier, Puy-de-Dôme, Haute-Loire, Cantal, Ardèche, Corrèze et Creuse)
PROGALIM – Domaine de Limagne	PANEM Jean-François	Organisation de canard gras	<ul style="list-style-type: none"> Salariés : 40 Adhérents : 20 Adhérents RLV : 10 	Limagne
Fédération Viticole du Puy-de-Dôme	MONTEL Benoît	Vignes 160 ha classés AOP sur le territoire intercommunal et 11 ha plantés en vignes	<ul style="list-style-type: none"> Salarié : 1 Adhérents : 40 Adhérents RLV : 4 	Zone AOP viticole « Côtes d'Auvergne » répartie sur 53 communes du Puy-de-Dôme
SICARAPPAM	MAROTTE William	Plantes aromatiques et médicinales sec et frais, herboristerie, infusettes.	<ul style="list-style-type: none"> Salariés : 5 Adhérents : 40 Adhérents RLV : 14 	Auvergne-Rhône-Alpes
Jardin de Limagne	CHARRIN Laure	Pommes de Terre, Ail, Oignon, Echalotes.	<ul style="list-style-type: none"> Salariés : 12 Adhérents RLV : 15 	Auvergne-Rhône-Alpes et Limousin

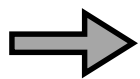
Source : Enquêtes réalisées par la chambre d'agriculture du Puy-de-Dôme

Enquêtes filières : Perspectives et projets

Nom entreprise	Perspectives de développement et projets
Limagrain	<p>Pistes d'action :</p> <ul style="list-style-type: none"> • Sanctuariser le foncier agricole dans les politiques d'aménagement du territoire, • Développer des moyens de production à l'image de l'irrigation pour lutter contre le changement climatique et garantir la pérennité des circuits courts agro-industriels (filière semences, blé à haute valeur technologique, maïs semoulier, betterave), • Développer une nouvelle approche de l'innovation en agriculture avec la mise en place du Laboratoire d'Innovation Territoriale en grandes cultures en Auvergne. • Développer de nouvelles filières créatrices de valeur ajoutée pour l'agriculteur en utilisant une diversité de modèles de distribution (PAAT, circuits courts alimentaires, circuits courts agro-industriels,...) • Optimiser les ressources énergétiques du territoire pour optimiser le bilan énergétique des exploitations agricoles, • Développer une stratégie de communication positive et territorialisée pour permettre de réconcilier le citoyen et l'agriculteur
Chouvy	Souhaite une augmentation du nombre de fournisseurs notamment avec le développement de nouvelles filières lin et soja.
Cristal Union	<p>Pistes d'action :</p> <ul style="list-style-type: none"> • Vote de budgets pour l'entretien régulier des chemins ruraux, • Réflexion pour la restructuration des exploitations (aménagement foncier, échanges amiables), • Soutien politique aux dossiers d'homologations, de maintien d'homologations, ou de dérogations d'utilisation de matières actives • Faire en sorte que les produit agricoles importés respectent les mêmes normes (environnementales notamment) pour limiter les distorsions de concurrence.
Périgord Tabac (Auvergne-Limousin)	Augmenter le nombre de producteurs pour répondre aux besoins des cigarettiers en tabac « français »
SOCAVIAC FEDER	La coopérative souhaiterait augmenter son nombre d'adhérents et de fournisseurs. Elle est également à la recherche d'un ou deux ateliers d'engraissement de jeunes bovins avec la pulpe de la sucrerie Bourdon.
SODIAAL – Massif Central	Développer la collecte de lait bio, prioritairement en dehors de la zone AOP Saint Nectaire.
Terra Lacta – COOPAL	Export hors UE sans incidence sur la production locale. Baisse tendancielle de la consommation de lait (-4%/an), glissement de la consommation vers des laits régionaux ou élaborés (dé lactosé, oméga 3, bio...). Néanmoins, constat d'une disparition progressive de la production laitière sur le secteur de RLV.
PROGALIM – Domaine de Limagne	Capacité limitée des locaux avec besoin de développement.
Fédération Viticole du Puy-de-Dôme	Sur le territoire de la communauté de communes, la surface en vigne exploitée par des professionnels reste bien trop faible par rapport aux besoins de la filière et aux projets actuels. La filière viticole dynamique est en développement (avec des professionnels déjà installés ou des porteurs de projets) mais rencontre des difficultés liées au foncier notamment (pour plantation ou création de chais). La communauté de communes peut être un levier déterminant sur ce secteur en mettant en relation les différents acteurs du territoire et ainsi favoriser le développement économique et touristique de la viticulture.
SICARAPPAM	<p>Pistes d'action :</p> <ul style="list-style-type: none"> • Sensibiliser à l'installation des jeunes, accentuer les formations/ valorisation du métier (hausse des demandes), • Aide à l'irrigation et à l'investissement des producteurs (bâtiment, matériel, sécurité...).
Jardin de Limagne	<p>Pistes d'action :</p> <ul style="list-style-type: none"> • Obtention d'un signe de qualité (IGP ?) pour l'ail d'Auvergne pourrait relancer ce produit

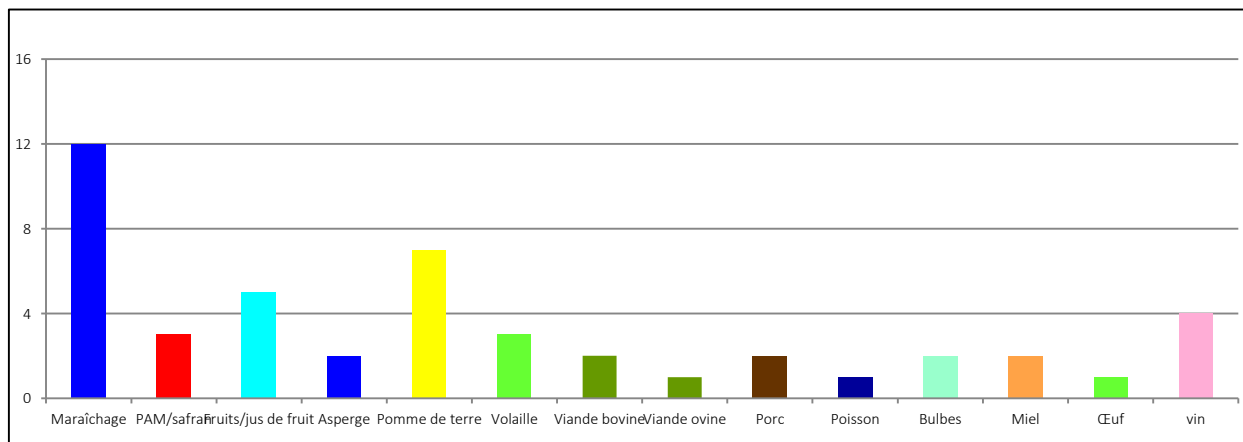
Source : Enquêtes réalisées par la chambre d'agriculture du Puy-de-Dôme

Exploitations pratiquant la vente directe

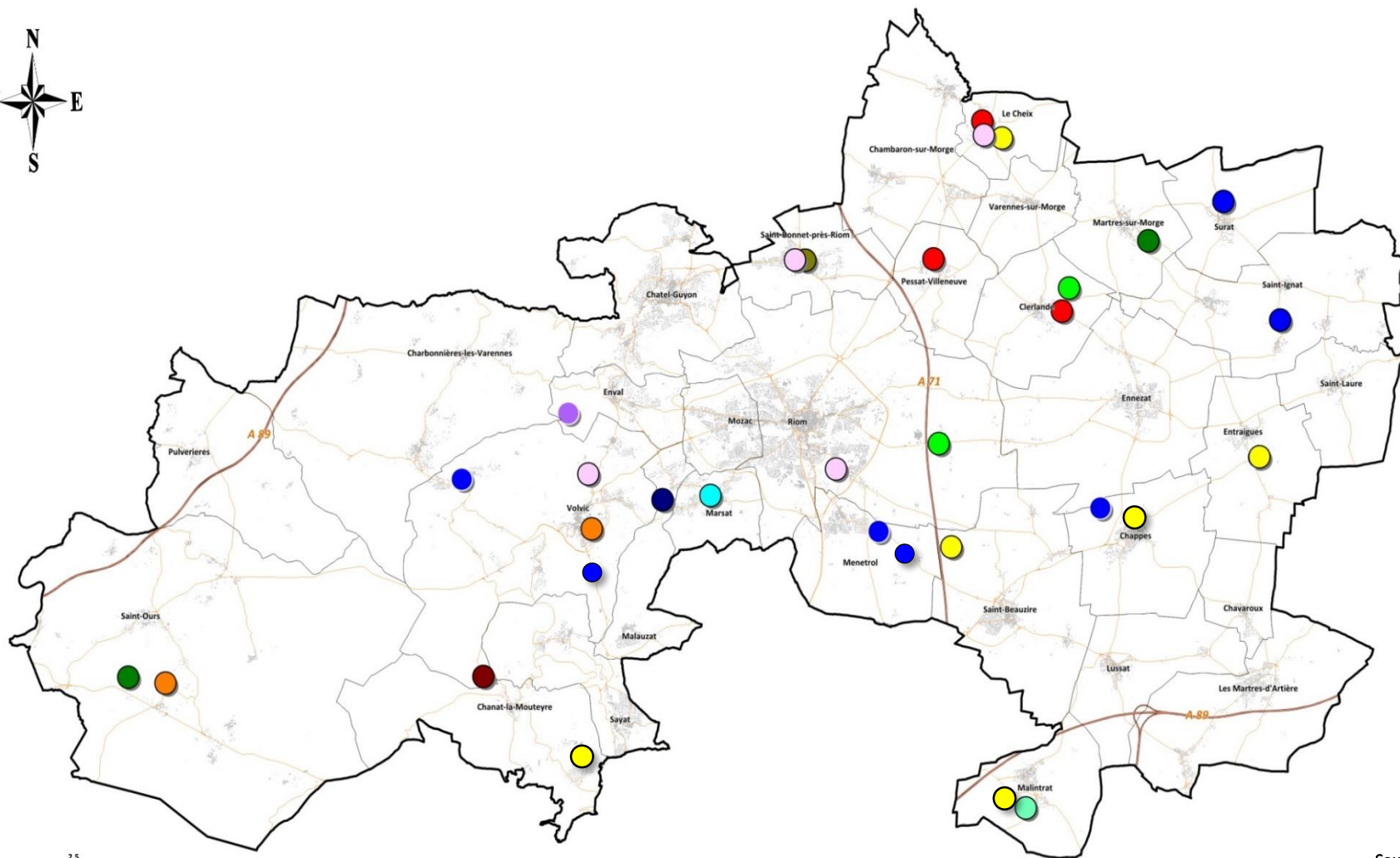


Compléter les « enquêtes filières » par une analyse des données connues sur les exploitations du territoire RLV pratiquant la vente directe

- **35 exploitations pratiquant la vente directe** ont été identifiées, soit environ **9,5% des 361 exploitations** ayant leur siège sur RLV (en 2010, 21% des exploitants français vendaient en circuit court)
- **8 exploitations** associent différents types de produits (exemple: fruits et asperges)
- **Une répartition de ces exploitations homogène** sur l'ensemble du territoire → **22 communes concernées** et tous les secteurs concernés (Plaine, Montagne, Côteaux, Périurbain)
- **Une grande variété de produits** avec une prédominance du maraîchage :
 - 14 « familles » de produits
 - 12 maraîchers



Carte de synthèse – Exploitations pratiquant la vente directe sur le territoire de Riom, Limagne et Volcans



Sources : IGN, CA 63

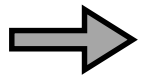
- | | | | | | |
|------------------------------|------------|----------------------|-----------------|-----------------|-----------|
| Fruits (arboriculture) | Maraîchage | Noix (arboriculture) | Pisciculture | Viandes de porc | Vins |
| Bulbes (échalotes, ail, ...) | Miel | Plantes médicinales | Pommes de terre | Viandes mixtes | Volailles |



Identification des secteurs « à enjeux » stratégiques

Méthodologie

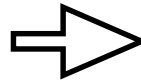
Rappel méthodologique



Objectifs : Mettre en évidence les principaux enjeux agricoles du territoire participant à l'élaboration de fiches actions.

6 territoires → 6 réunions

*Montagne, Coteaux, Périurbains, Limagne Nord,
Limagne Centre, Limagne Sud.*



3 groupes de travail par territoire

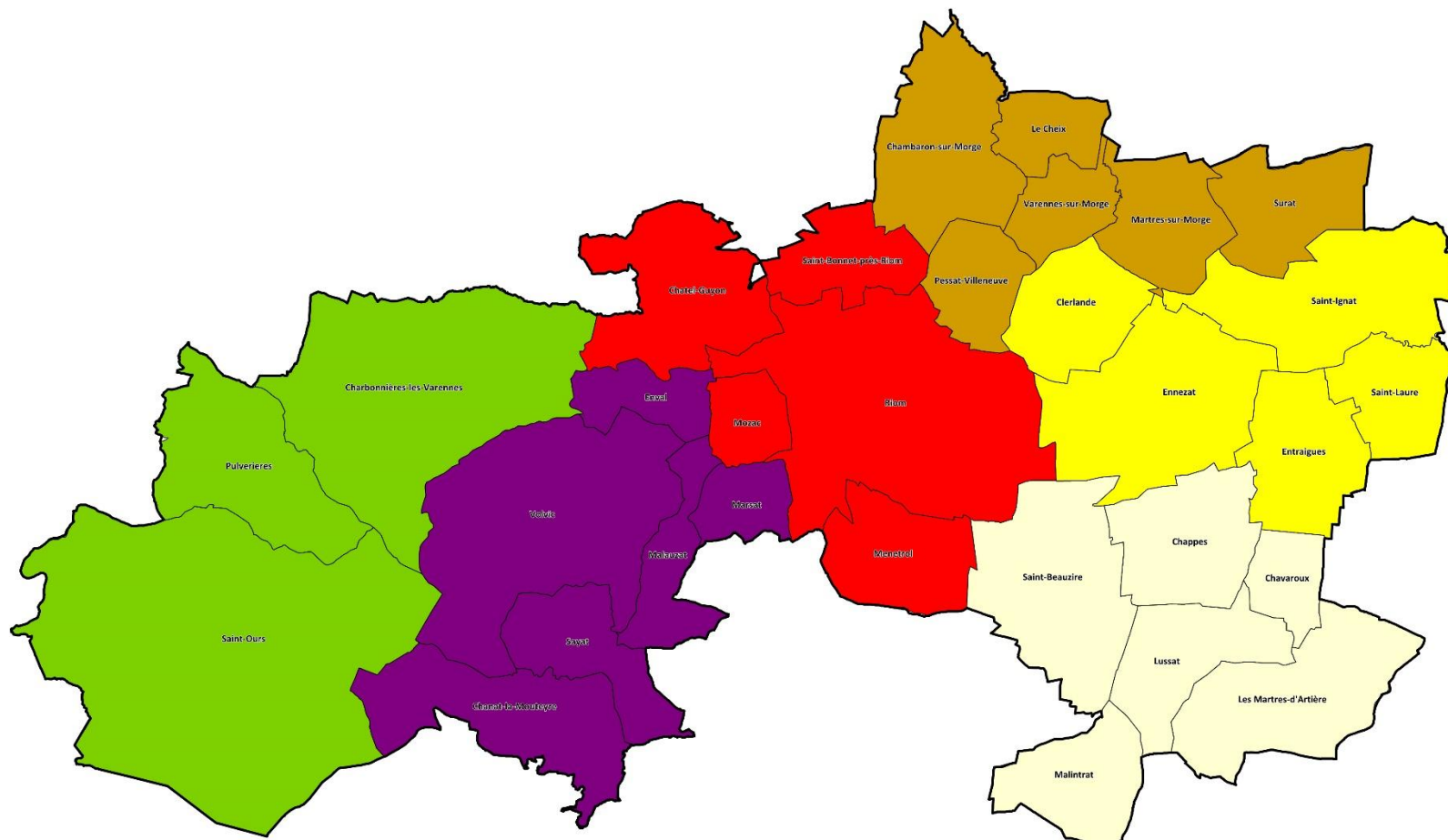
*2 groupes sur les problématiques du territoire
1 groupe sur les problématiques globales RLV*

Déroulé du diagnostic « partagé »:

- 1-Appropriation du diagnostic, analyse de la situation et identification des enjeux à risques : faiblesses et menaces pour les prochaines années.
2. Identifications d'actions pour éviter les menaces.
3. Spatialisation des Atouts et Opportunités : « Quelle agriculture pour demain? »
4. Identification d'actions pour développer l'agriculture
5. Bilan des spatialisations et propositions de chaque groupe.

2h30 par
réunion

Diagnostics partagés : territoires d'étude



Diagnostics partagés : illustrations

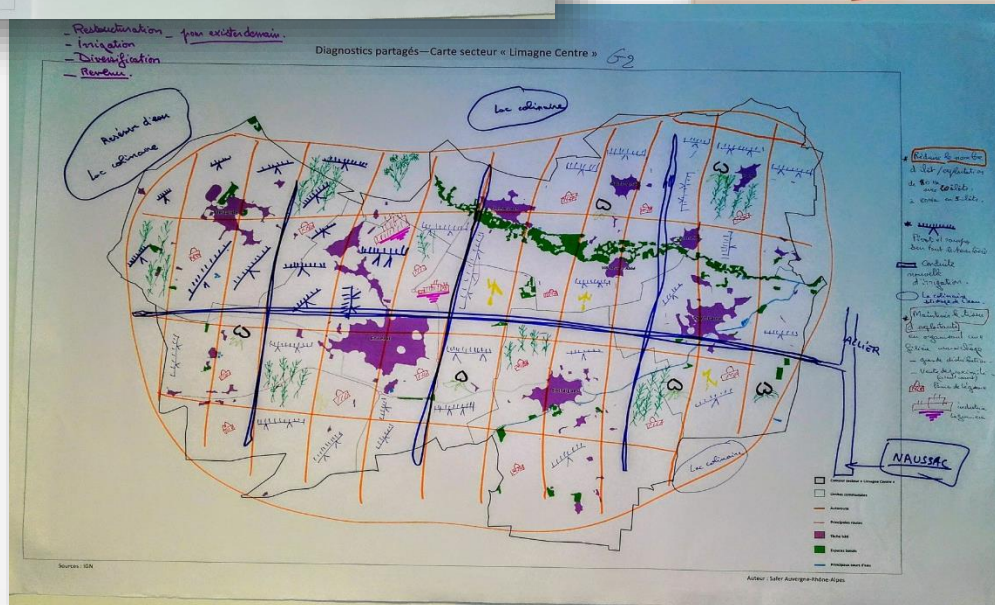
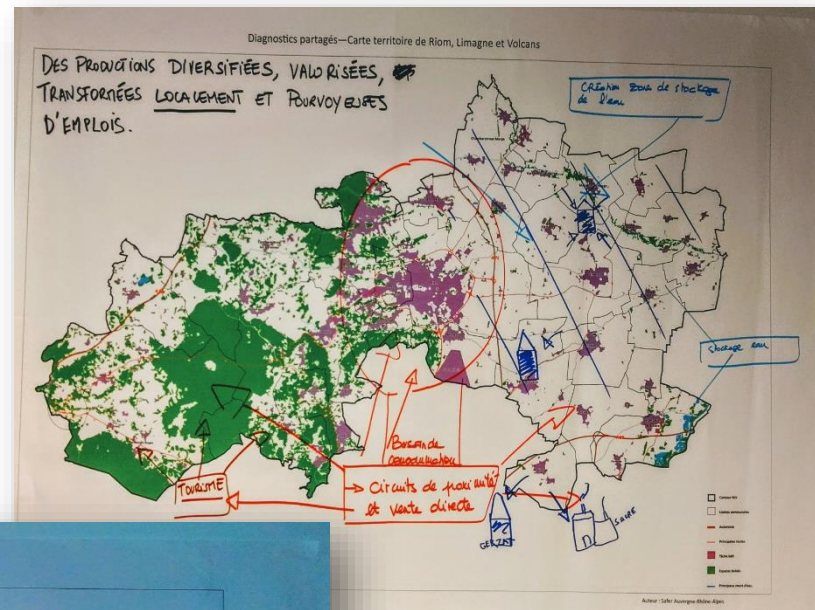
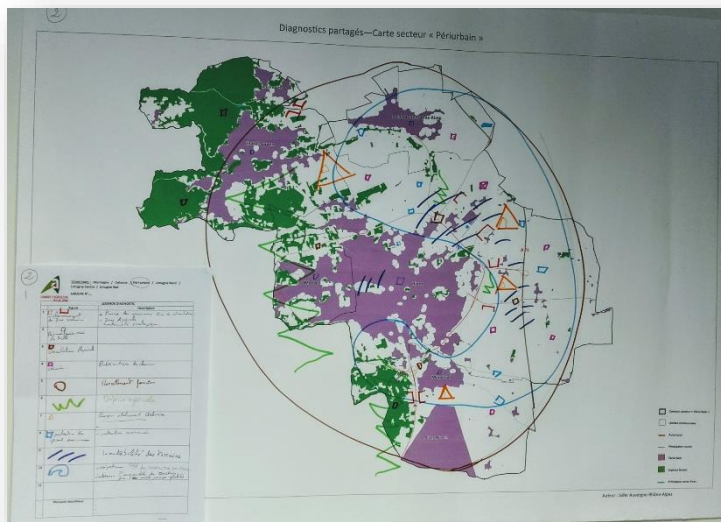


Travail par groupe sur l'état des lieux puis la vision de l'agriculture dans les 20 ans



Restitution du travail de chaque groupe à l'ensemble des participants (présentation de 2 cartes par groupe)


Diagnostiques partagés : exemples de cartes produites



Diagnostics partagés : analyse de la participation

Territoire	Jours, horaires et lieux	Présences à chaque territoire
Montagne	Vendredi 13 octobre 14h30 Pulvérières	10 participants + 2 animateurs CA 63 répartition en 2 groupes
Côteaux	Vendredi 13 octobre 9h00 Volvic	10 participants + 3 animateurs CA 63 répartition en 2 groupes
Périurbain	Jeudi 12 octobre 9h00 Mozac	11 participants + 3 animateurs CA 63 répartition en 2 groupes
Limagne Nord	Mercredi 11 octobre 14h30 Le Cheix-sur-Morge	8 participants + 2 animateurs CA 63 répartition en 2 groupes
Limagne Centre	Mercredi 11 octobre 9h00 Ennezat	17 participants + 3 animateurs CA 63 répartition en 3 groupes
Limagne Sud	Jeudi 12 octobre 14h30 Chappes	10 participants + 2 animateurs CA 63 répartition en 2 groupes

Diagnostics partagés : analyse de la participation



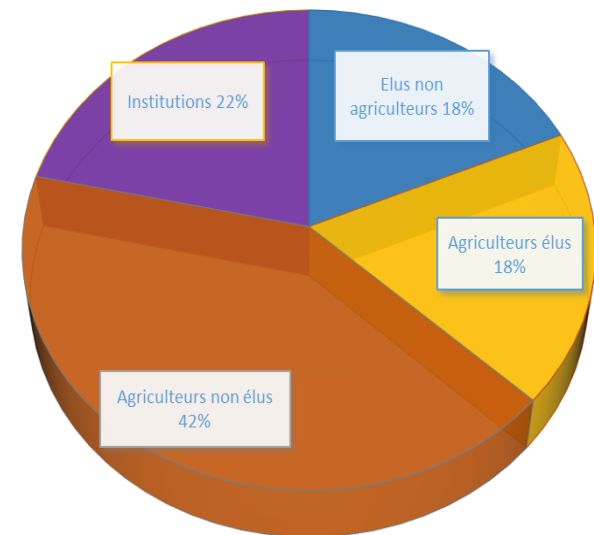
Participation moyenne : 11 personnes par territoire

- Institutions (techniciens) : CD 63, RLV, FD Viticole...
- Élus : 24 participants dont 50% agriculteurs soit 12 élus non agri/31 communes
- Agriculteurs non élus : 42 % dont 1/3 représentant les filières et organisations agricoles



5 communes sans participant : Châtel-Guyon, Pessat-Villeneuve, Chanat-la-Mouteyre, Varennes-sur-Morge et Les Martres-sur-Morge. 26/31 communes représentées.

REPRÉSENTATION D'UN ATELIER TYPE



Les attentes exprimées par les participants vis-à-vis de la démarche :

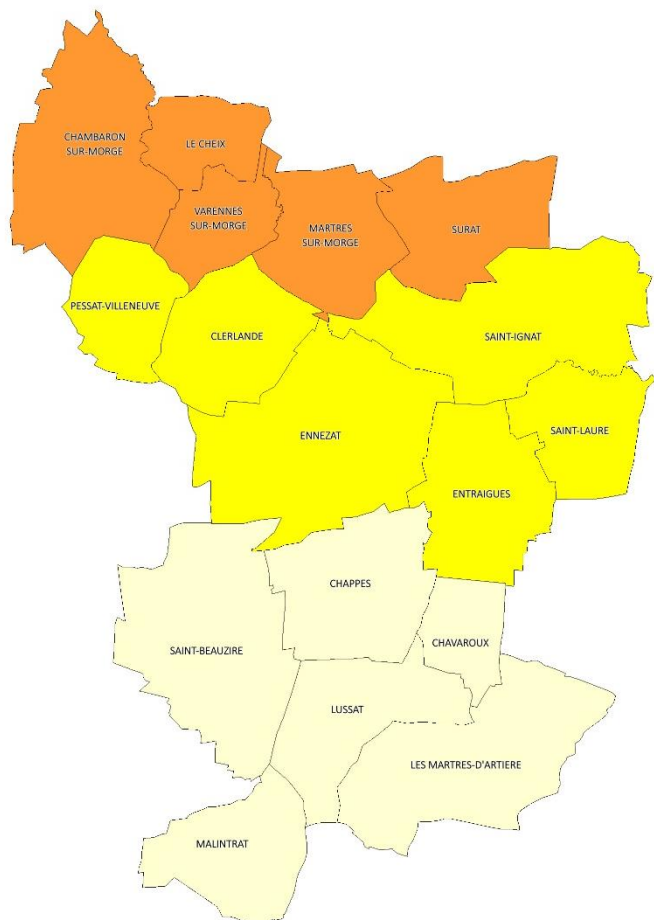
- Avoir un retour sur le travail réalisé lors de ces diagnostics partagés : prévoir une restitution
- Que le diagnostic « ne reste pas dans un tiroir » : la mise en place d'actions



Identification des secteurs « à enjeux » stratégiques

Synthèse par territoire

Synthèse territoire Limagne (LN, LC, LS)



Question de l'eau

- Entretien des émissaires et des réseaux d'irrigation
- Nécessité d'employer des techniques innovantes
- Envisager l'opportunité d'aménager des retenues collinaires
- Lutter contre les nuisibles

Structure foncière

- Constat d'une bonne structure foncière qui facilite la reprise et le maintien des exploitations de type familial
- Améliorer la structure foncière sur certains secteurs afin d'optimiser la gestion de l'eau et d'améliorer la circulation agricole

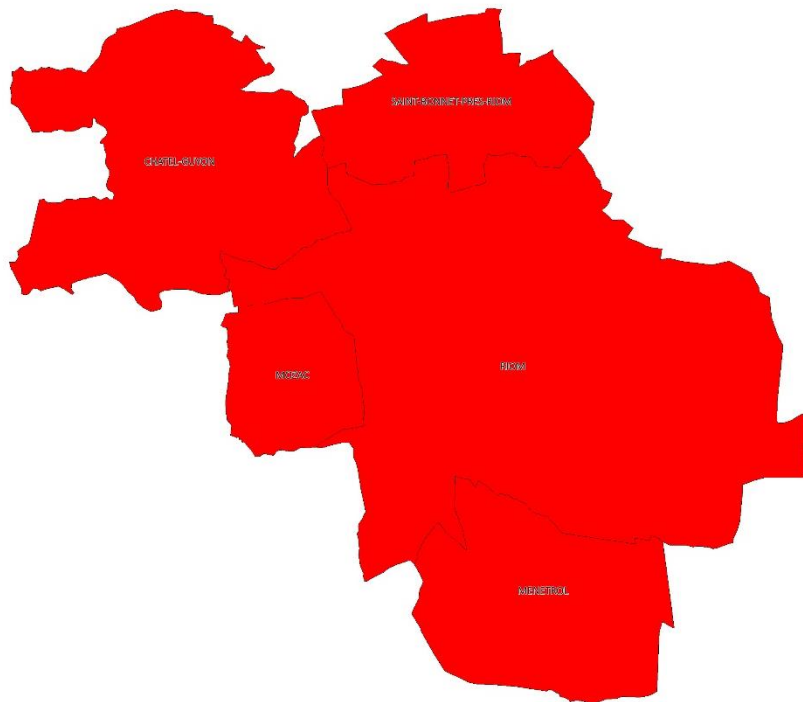
Circulation

- Circulation difficile dans les bourgs/villages
- Manque d'entretien des chemins ruraux

Communication

- Communiquer sur le fonctionnement de l'agriculture de plaine (filières, circuits de proximité, vente directe)
- Éviter les conflits d'usage
- Manque d'attractivité du métier d'agriculteur
- Besoin de renforcer les liens éleveurs/cérialiers

Synthèse territoire Périurbain



Communication

- Éviter les conflits d'usage en informant la population sur les pratiques de l'activité agricole
- Projet d'Intérêt Général JA pour faciliter l'installation

Question de l'eau

- Entretien des émissaires
- Risque inondation
- Nécessité d'employer des techniques innovantes
- Supprimer les poteaux RTE ne facilitant pas la fonctionnalité agricole de certaines parcelles (irrigation, etc.)

Préservation du foncier

- Limiter l'étalement, prioriser la reconquête urbaine
- Protéger les espaces à forte valeur agronomique

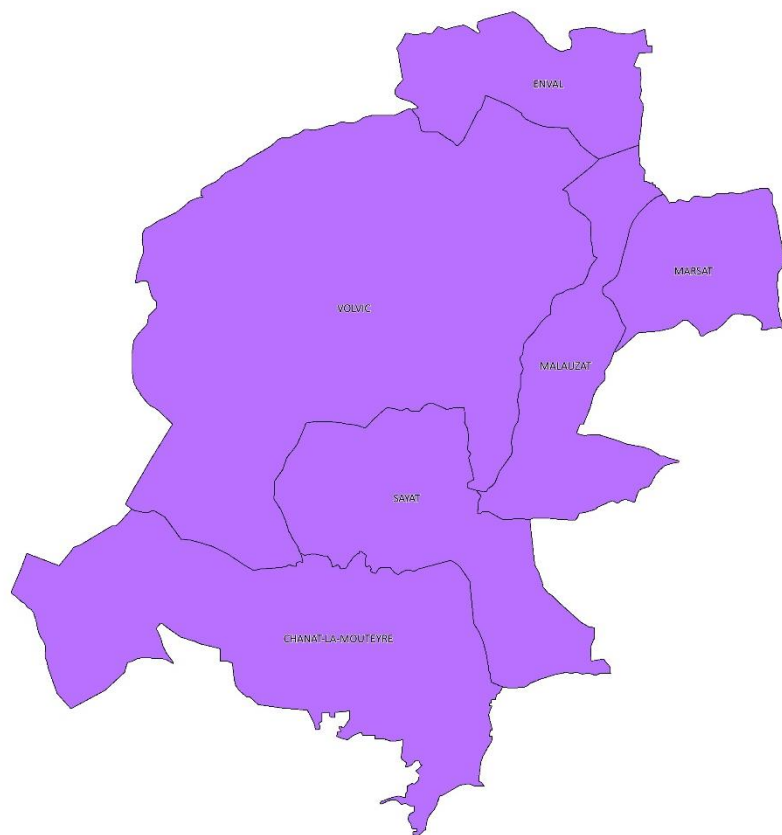
Circulation

- Circulation difficile dans les bourgs/villages
- Nécessité d'entretenir certains chemins ruraux

Valorisation des productions

- Développer certaines productions adaptées au secteur (élevage, vigne (AOP), arboriculture et maraîchage)
- Mener des actions de reconquête foncière afin de lutter contre le phénomène de déprise agricole
- Etudier l'opportunité de mise en place d'un magasin de producteurs
- Réfléchir autour de la création d'espaces de transition (urbain/agricole)

Synthèse territoire Coteaux



Question de l'eau

- Limiter le risque d'inondation
- Développer l'Irrigation afin de répondre aux besoins de certaines productions (arboriculture et maraîchage notamment)
- Impluvium et captages vécus comme une contrainte

Reconquête agricole

- Constat d'une fermeture des paysages qui menace le cadre de vie
- Stopper la spéculation foncière (urbanisme/loisirs)
- Morcellement/foncier à restructurer (viticulture / arboriculture)
- Améliorer ou mettre en place une gestion cohérente des biens de section

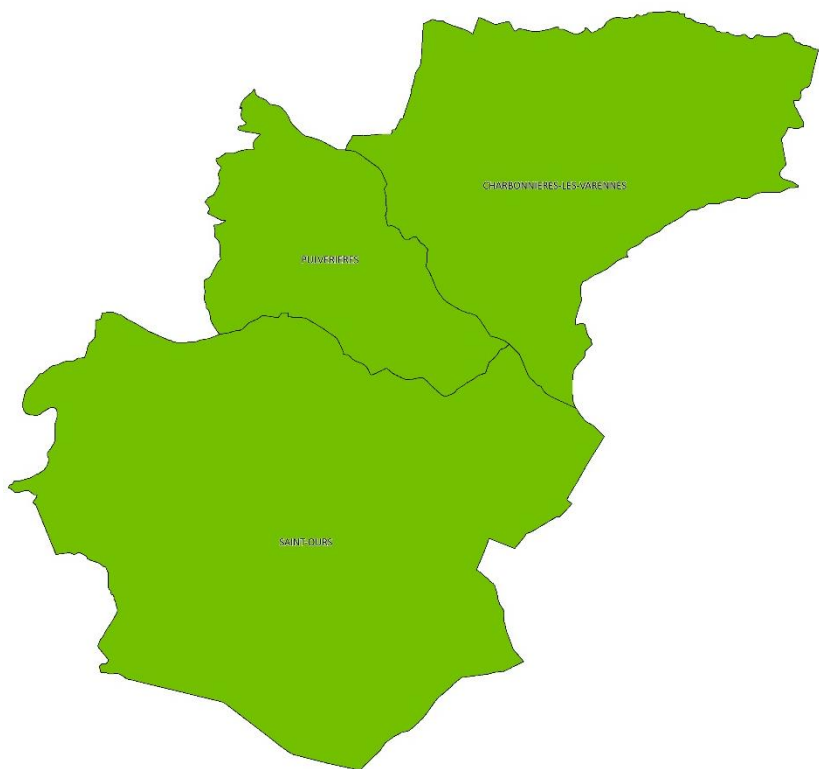
Valorisation des productions

- Développement élevage avec vente directe (besoin abattoir)
- Développement zones de maraîchage
- Lien avec les espaces forestiers : développer la production de châtaigne

Communication

- Route des producteurs
- Info sur les pratiques pour éviter les conflits
- Ateliers de sensibilisation au métier

Synthèse territoire Montagne



Question de l'eau

- Difficultés liées à l'abreuvement des animaux
- Besoins d'aménager des sources ou des retenues collinaires

Foncier agricole et forestier

- Restructurer le foncier sur certains de secteurs pour faciliter la création de retenues collinaires et parkings
- Gestion difficile des biens de section
- Besoin de reconquérir des secteurs en friches ou en cours d'enfrichement
- Entretien certains chemins et améliorer la desserte forestière

Valorisation des productions

- Développement élevage avec vente directe (besoin abattoir)
- Faire le lien avec les marchés de l'agglomération

Communication - Tourisme

- Communiquer auprès des touristes pour anticiper les conflits d'usages liés notamment au respect des clôtures, de la propriété privée et au stationnement « sauvage »



Identification des secteurs « à enjeux » stratégiques

Synthèse par problématique

Thématique : Question de l'eau

Constats

- Besoin d'entretenir et de développer le réseau d'irrigation existant
- Lutter contre les nuisibles
- Impluvium et protection des captages vécus comme des contraintes
- Nécessité d'entretenir certains émissaires
- Risques d'inondations
- Difficulté liée à l'abreuvement des animaux en zone de montagne



Actions envisageables

- Optimiser la ressource en eau (techniques innovantes, restructuration foncière)
- Créer de nouvelles ressources (retenues collinaires, forages, aménagement sources, etc.)
- Développer ou mettre en place des pièges à nuisibles
- Accompagner des agriculteurs dans leurs pratiques
- S'appuyer sur le transfert de la compétence GEMAPI

Thématique : Transmission-Installation

Constats

- Population agricole vieillissante
- Problème d'attractivité du métier
- Difficultés d'installation (investissement important, accès au foncier et au logement difficile sur certains secteurs)
- Contexte général difficile lié à la crise sectorielle du monde agricole



Actions envisageables

- Renforcer le dispositif d'animation foncière pour anticiper les transmissions d'exploitation
- Mettre en relation les porteurs de projets avec les cédants
- Développer et/ou renforcer les relations entre l'ensemble des acteurs concernés par la problématique (EPCI/cédants/porteurs de projet/OPA/Safer/JA/Syndicats agricoles)
- Accompagner économiquement et socialement les porteurs de projet et de leur famille (PIG logement JA, etc.)

Thématique : Redynamiser certaines productions historiques

Constats

- Besoin de développer, notamment dans les secteurs de côteaux et/ou à proximité du tissu urbain, des productions adaptées au contexte local (petits élevages, AOP viticulture, arboriculture, maraîchage, châtaigne)
- Besoin de débouchés en vente directe en lien avec les marchés de l'agglomération
- Lutter contre la déprise agricole (secteurs de coteaux)



Actions envisageables

- Réaliser une étude de marché permettant de mettre en évidence les opportunités d'outils collectifs structurant et/ou innovant pour le territoire (magasin de producteurs, abattoir, conserverie)
- Mettre en place des outils (enquêtes propriétaires, biens vacants, terres incultes) permettant la reconquête agricole de certains secteurs cumulant les contraintes foncières
- Mettre en place des PPAENP sectorisés
- Etudier la problématique des accès aux parcelles

Thématique : Préservation du foncier agricole

Constats

- Besoin de protéger les espaces à forte valeur ajoutée et sous pression urbaine
- Gestion difficile de certains biens de section



Actions envisageables

- Mettre en place une Zone Agricole Protégée
- Travailler à une meilleure prise en compte des secteurs agricoles soumis à une forte pression dans les documents d'urbanisme
- Accompagner les communes dans la gestion des biens de section situés sur leur territoire (formations, études préalables, suivi administratif)

Thématique : Circulation

Constats

- Déficit d'entretien de certains chemins
- Difficultés de circulation dans certains bourgs et villages
- Besoin d'aménager des emplacements permettant le stationnement sur certains secteurs touristiques
- Problèmes d'accès à certaines parcelles agricoles



Actions envisageables

- Mettre en place des actions permettant une meilleure gestion des chemins (classement / déclassement, achats groupés de matériaux)
- Plan d'Aménagement de Bourg (PAB) et mise en place d'emplacements réservés
- Création de parkings pour gérer les flux touristiques

Thématique : Communication - Sensibilisation

Constats

- Manque de connaissance du consommateur sur les productions du territoire et l'activité agricole en général
- Conflits d'usage importants sur certains secteurs
- Intérêt limité des élus à la question agricole
- Manque d'attractivité du métier d'éleveur



Actions envisageables

- Organiser des événements sur l'agriculture du territoire (foires, salons, forums, conférences sur l'agriculture)
- Sensibiliser les élus à la question agricole,
- Sensibiliser les habitants de RLV sur l'activité agricole présente sur leur territoire (bulletin communautaire/site Internet)
- Organiser des portes ouvertes dans des exploitations du territoire
- Etudier l'opportunité de la mise en d'une route des producteurs, d'une marque de la communauté de communes pour certaines productions



Elaboration d'un programme d'actions

Rappel méthodologique

Etat des lieux du contexte agricole et foncier

Données chiffrées et cartographiques sur l'ensemble du territoire intercommunal

Concertation des acteurs locaux « Diagnostics partagés »

Identification et localisation des principaux enjeux agricoles et foncier

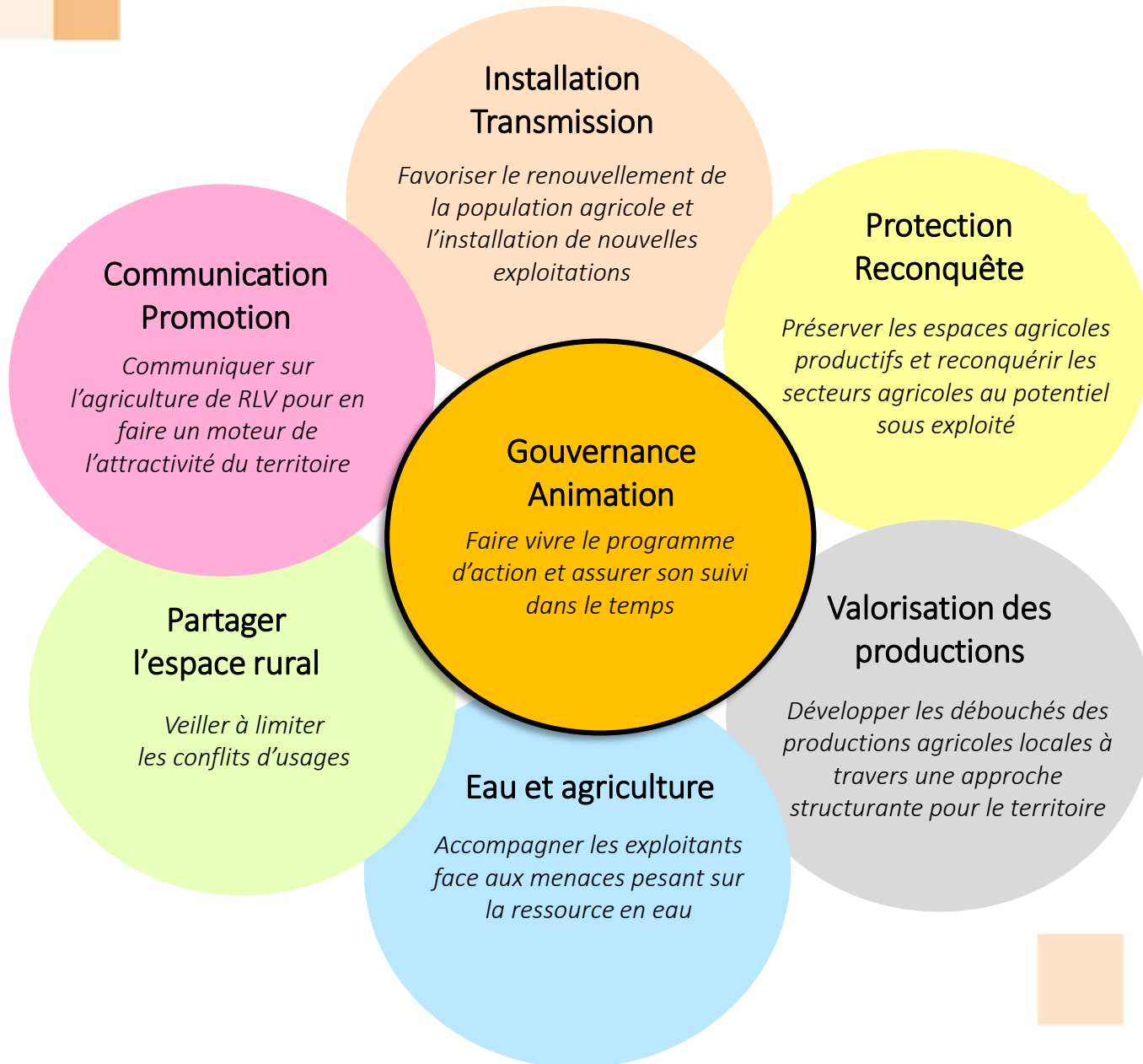
Présentation et échanges avec les membres de la commission agricole
autour des **principaux éléments** ressortis du diagnostic

Synthèse et élaboration d'un **projet de programme d'actions et des fiches-actions** précisant les conditions de sa mise en œuvre

Concertation avec les membres **du comité technique**
Validation du projet et **priorisation des actions**

Proposition à la commission agricole **d'un programme d'actions**

Six grands axes retenus



Axe 1 : Installation-Transmission

Contexte

Atouts

- ✓ Des secteurs bien équipés
- ✓ Proximité des filières agro
- ✓ Bassins de population importants
- ✓ Image touristique positive
- ✓ Une diversité de candidats potentiels à l'installation

Faiblesses

- ✓ Nombre d'exploitations en baisse : 357 en 2016 (contre 627 en 2000)
- ✓ Vieillesse des exploitants : 54 ans en moyenne, 35% des exploitations comptent un chef d'exploitation de + de 60 ans
- ✓ Difficultés de transmission multifactorielles
- ✓ Manque d'attractivité du métier (élevage notamment)

Objectifs

- ✓ Enrayer la diminution du nombre d'exploitants
- ✓ Favoriser le renouvellement des générations
- ✓ Maintenir des structures familiales
- ✓ Encourager la création de nouvelles structures

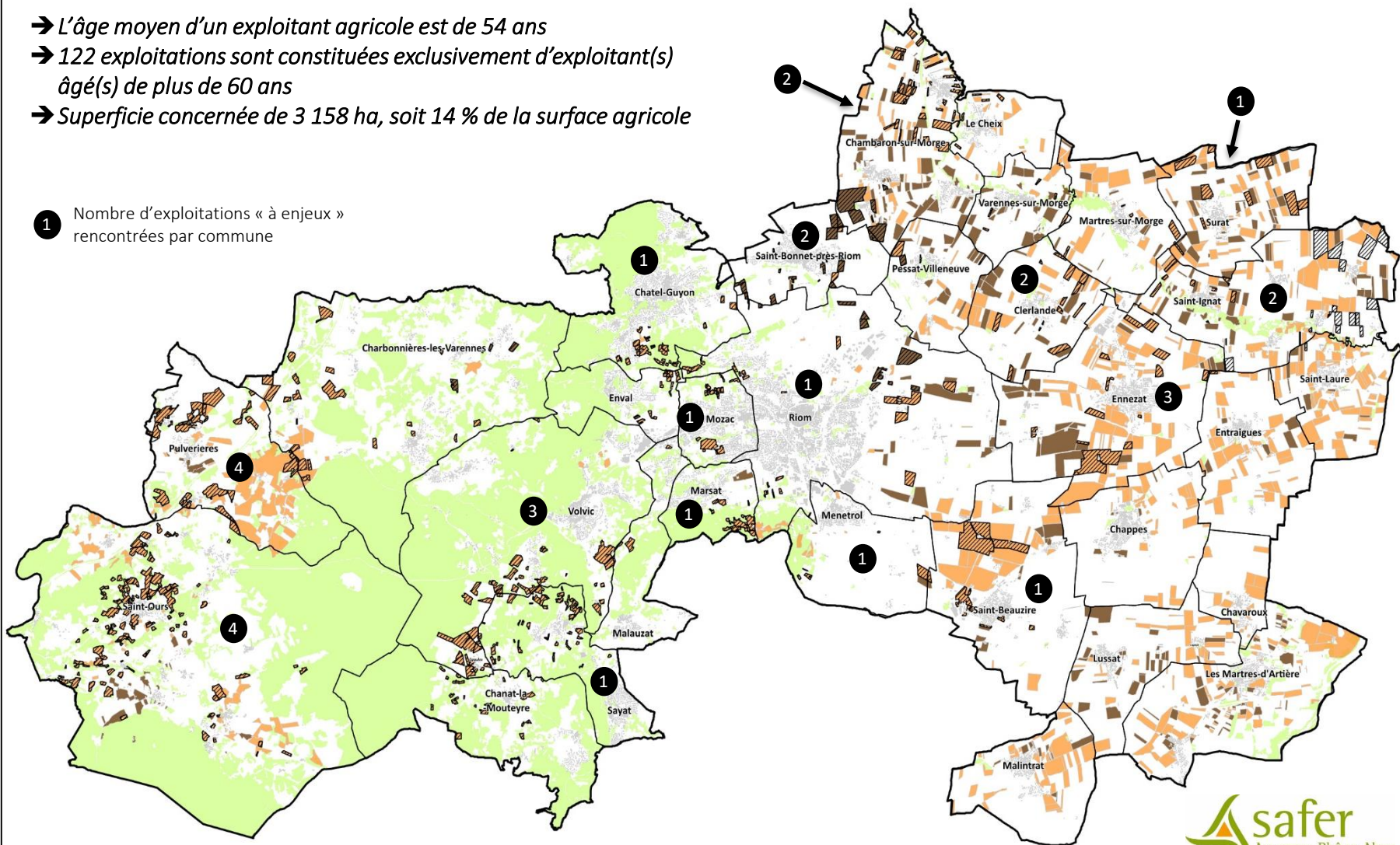
Moyens

6 fiches actions étudiées et priorisées

Carte de synthèse – Perspectives et devenir des exploitations ayant leur siège situé sur RLV

- L'âge moyen d'un exploitant agricole est de 54 ans
- 122 exploitations sont constituées exclusivement d'exploitant(s) âgé(s) de plus de 60 ans
- Superficie concernée de 3 158 ha, soit 14 % de la surface agricole

1 Nombre d'exploitations « à enjeux » rencontrées par commune



Sources : IGN, DG Fip, DRAAF Auvergne-Rhône-Alpes, DG Fip, Chambre d'agriculture du Puy-de-Dôme



Surfaces déclarées – PAC 2016
 Exploitations siège sur RLV
 Exploitants âgés de + de 65 ans

Surfaces déclarées – PAC 2016
 Exploitations siège sur RLV
 Exploitants âgés 55 ans à 65 ans

Exploitations « à enjeux » ayant fait l'objet d'une rencontre dans le cadre de l'étude

Espaces naturels et forestiers

Bâti

Axe 1 : Installation-Transmission

*Favoriser le renouvellement de la population agricole et l'installation de nouvelles exploitations
6 fiches actions étudiées et priorisées*



→ Créer et faire vivre un réseau d'acteurs afin d'accompagner les porteurs de projets agricoles et favoriser leur mise en relation avec les cédants



→ Mettre en place un outil de suivi des mouvements affectant le foncier agricole pour anticiper et accompagner les transmissions d'exploitations



→ Accompagner économiquement et socialement les porteurs de projet et leur famille

→ Explorer différentes pistes d'action à court, moyen et long terme afin de rendre le logement agricole accessible

→ Organiser (ou soutenir l'organisation) d'évènements consacrés à l'installation/transmission des exploitations agricoles sur RLV

→ Etudier l'opportunité de créer un incubateur de projets agricoles

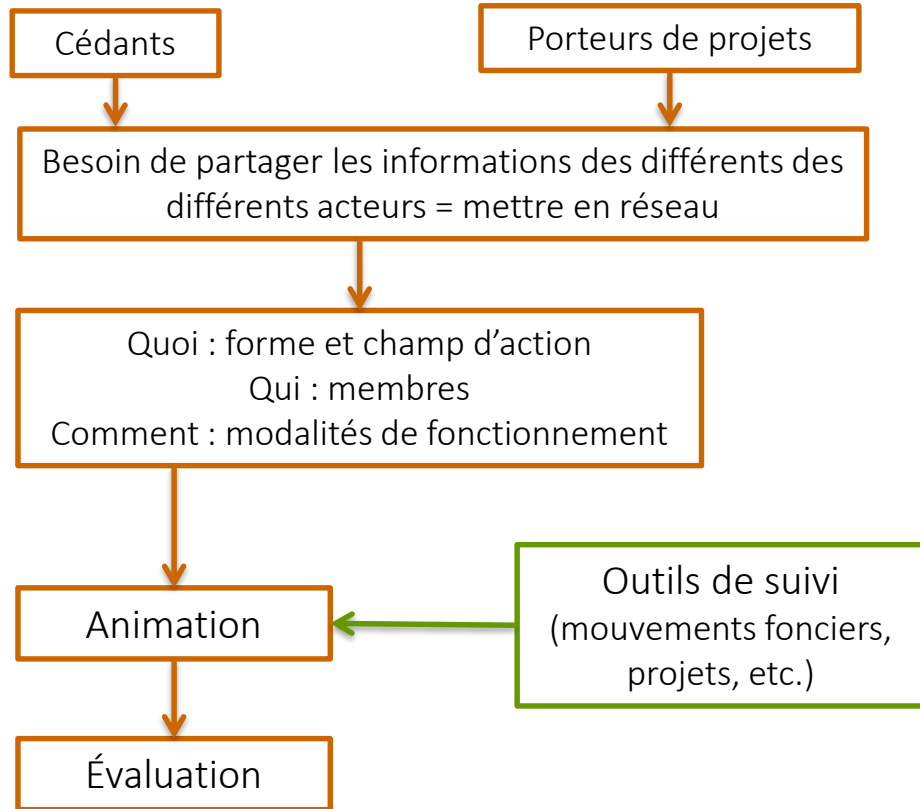


Priorité 1/2018

Axe 1 : une action dans le détail

Créer et faire vivre un réseau d'acteurs afin d'accompagner les porteurs de projets agricoles et favoriser leur mise en relation avec les cédants

2018



2020



Partenaires

Chambre d'agriculture (PAI/RDI)
Conseil Départemental 63
DDT 63
Fédération viticole du Puy-de-Dôme /Syndicats viticoles
Safer Auvergne-Rhône-Alpes
Association terres de lien
Auvergne Rhône-Alpes Entreprises
Pôle emploi
Laboratoire d'innovation territorial – Céréales Vallées



Budget annuel

→ Animation du réseau (création de poste/stage longue durée)



Réseau Agricole Combrailles Artense et Livradois Forez

Axe 2 : Protection-Reconquête

Contexte

Atouts

- ✓ Des terres à forte valeur agronomique
- ✓ Des aménagements spécifiques
- ✓ Une vaste zone fourragère sur un site remarquable
- ✓ 107 hectares en zone AOP viticole

Faiblesses

- ✓ Des secteurs sous pression et fragilisés (périurbain)
- ✓ Des phénomènes de déprise agricole
- ✓ Des terroirs au potentiel sous exploité
- ✓ Une fermeture des paysages
- ✓ Des difficultés de gestion de certains biens

Objectifs

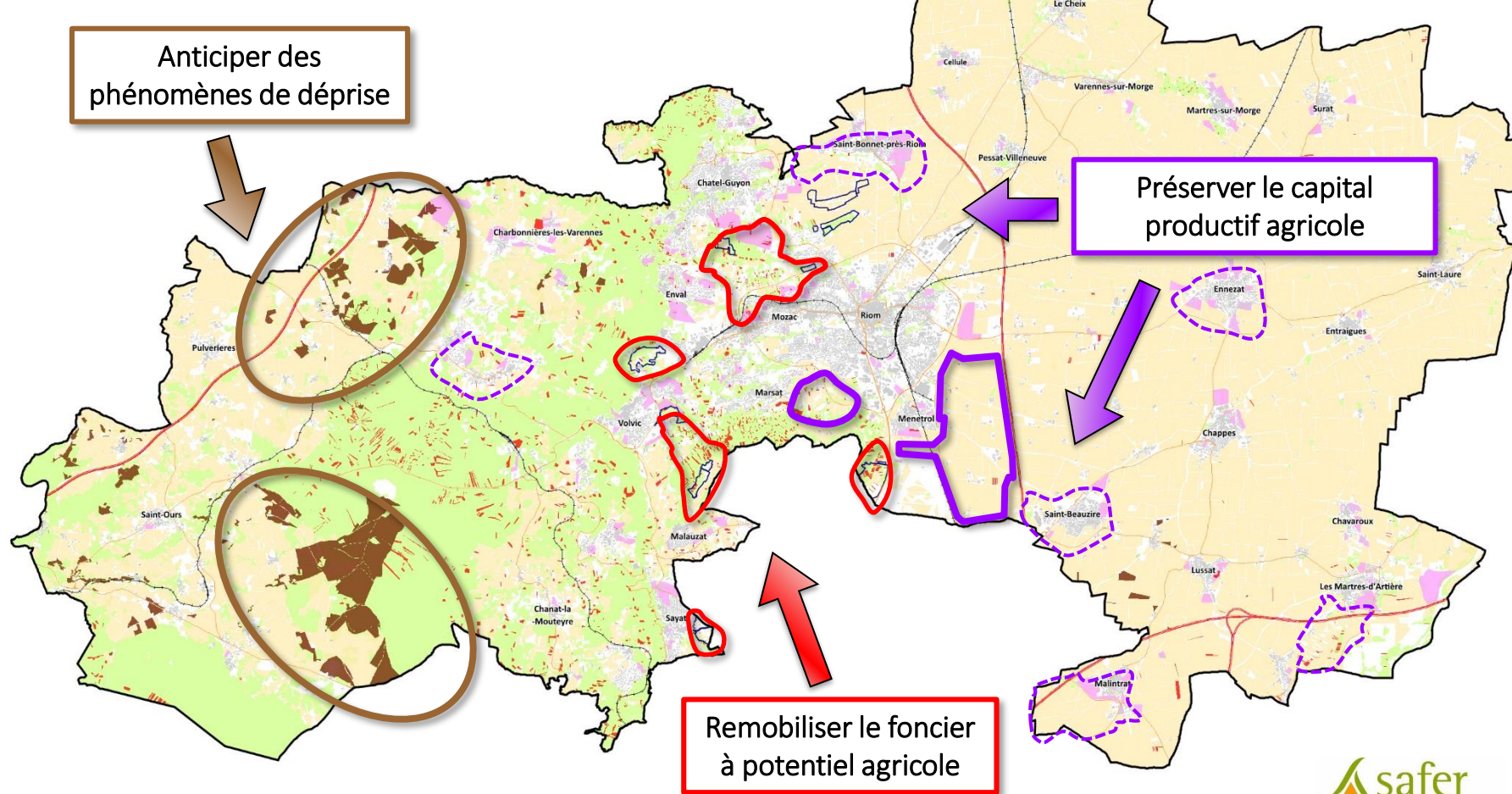
- ✓ Protéger les espaces soumis à pression
- ✓ Anticiper les phénomènes de déprise
- ✓ Favoriser la reconquête notamment en zone AOP viticole

Moyens

3 fiches actions étudiées et priorisées

Carte de synthèse – Protection-Reconquête

- Perte de 600 ha d'espaces cadastrés agricoles – 2006/2016
- 107 ha de zones AOP viticoles, près de 65 % non exploités
- 2 700 ha de biens de sections dont 40% d'espaces agricoles



Anticiper des phénomènes de déprise

Préserver le capital productif agricole

Remobiliser le foncier à potentiel agricole

Sources : IGN, DG Fip, DRAAF Auvergne-Rhône-Alpes, DG Fip, Chambre d'agriculture du Puy-de-Dôme



- | | | | | | |
|---------------------------|---|---|----------------------------------|------|------------------------|
| Zones AOP viticoles | Superficie agricole | Espaces naturels et forestiers | Zones « AU » | Bâti | Biens présumés vacants |
| Biens de section agricole | Secteurs agricoles soumis à une forte pression foncière | Secteurs agricoles soumis à pression foncière | Secteurs agricoles en « fiches » | | |

Axe 2 : Protection-Reconquête

*Préserver les espaces agricoles productifs et reconquérir les secteurs agricoles au potentiel sous exploité
3 fiches actions étudiées et priorisées*



→ Porter et impulser des actions pour la reconquête agricole



→ Accompagner les communes dans la gestion des biens de section ayant ou pouvant avoir une vocation agricole

→ Prendre en compte les problématiques foncières agricoles dans les documents d'urbanisme et en envisageant la mise en place d'outils de protection forte des espaces agricoles

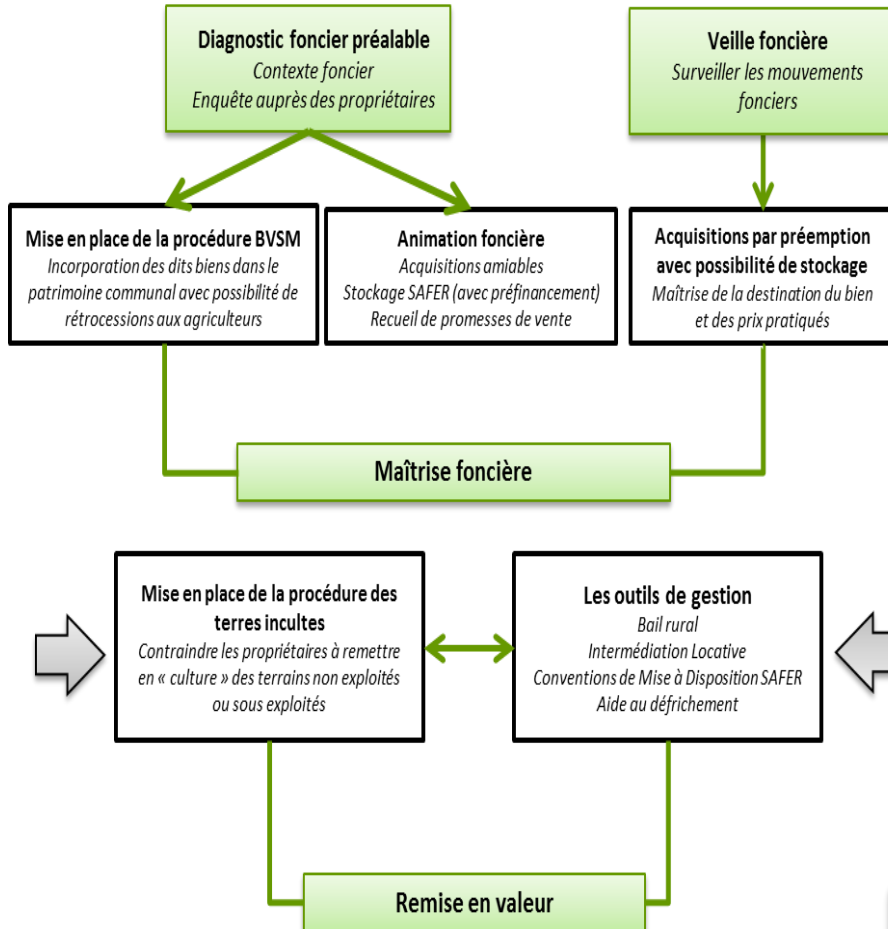


Priorité 1/2018

Axe 2 : une action dans le détail

Porter et impulser des actions pour la reconquête agricole

2018



2020



Partenaires

Conseil Départemental 63
Communes - DDT 63 et DG Fip
Fédération viticole 63 /Syndicats viticoles
Safer Auvergne-Rhône-Alpes
Association terres de lien
Chambre d'agriculture



Budget annuel

- Financement des études et de l'animation foncière
- Acquisitions foncières
- Accompagnement financier des propriétaires pour la remise en valeur des biens



Diagnostic foncier en cours pour le compte de la fédération viticole – Zone AOP de Ménétrol
Pilotage à adapter en fonction de la procédure



Exemple « Butte de Montquétier » sur la commune de Chateaugay

Axe 3 : Valorisation des productions

Contexte

Atouts

- ✓ Diversité des productions agricoles
- ✓ La présence de grandes filières structurantes
- ✓ Des opportunités de développement de nouvelles productions (ex : lait bio)
- ✓ Une demande croissante en produits locaux

Faiblesses

- ✓ Risque de disparition des productions fragilisées
- ✓ Un manque d'outils de transformation et de valorisation
- ✓ Des modèles de distribution à diversifier

Objectifs

- ✓ Accompagner le développement et la structuration des filières
- ✓ Contribuer au développement et à la structuration des débouchés
- ✓ Accompagner la mise en place d'outils collectifs

Moyens

4 fiches actions étudiées et priorisées

Axe 3 : Valorisation des productions

*Développer les débouchés des productions agricoles locales à travers
une approche structurante pour le territoire
6 fiches actions étudiées et priorisées*



→ Recenser l'offre de produits locaux et encourager le développement et la structuration de circuits courts ou de points de vente directe

→ Contribuer à l'émergence d'outils collectifs structurant et/ou innovant pour le territoire



→ Encourager l'approvisionnement local de la restauration hors domicile et lors d'évènements publics

→ Accompagner le développement agro-touristique et le développement de "filieres de niche"

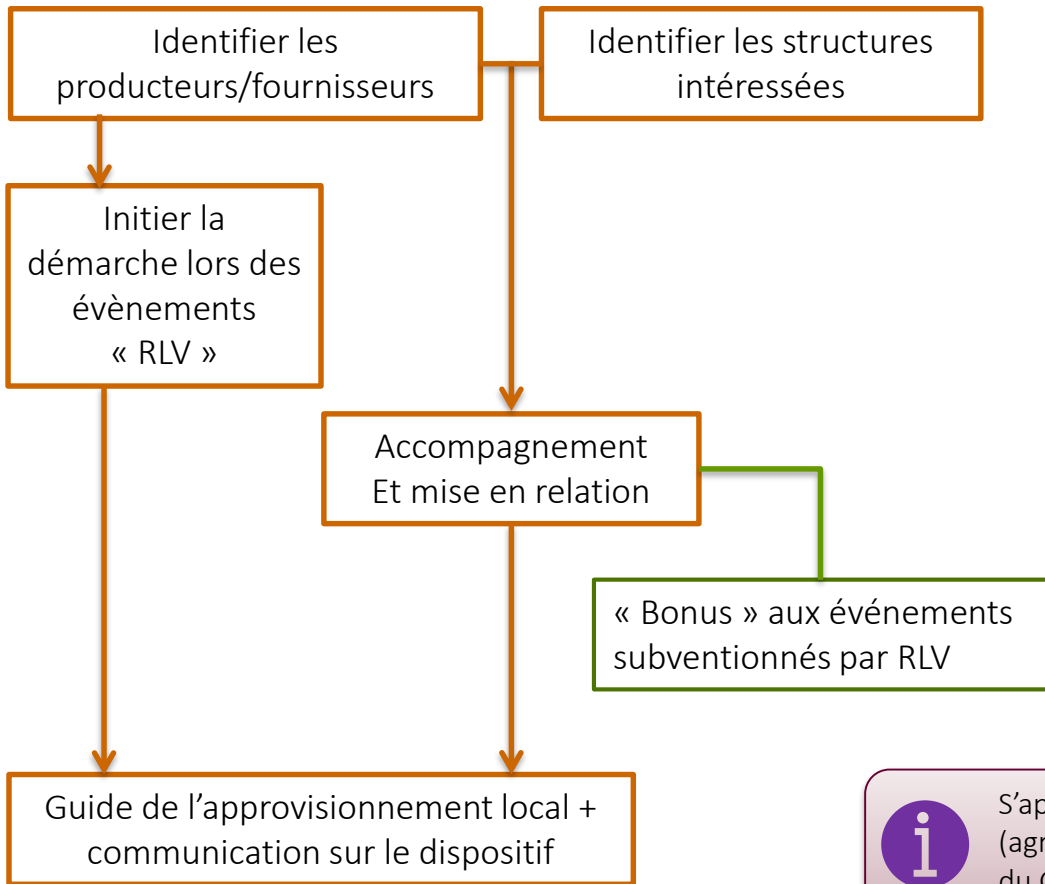


Priorité 1/2018

Axe 3 : une action dans le détail

Encourager l'approvisionnement local de la restauration hors domicile et lors d'évènements publics

2018



Partenaires

Communes membres de RLV
Grand Clermont (PAT)
CD63 (agrilocal)
Producteurs/fournisseurs locaux
Associations et entreprises du territoire
Restaurateurs, etc.



Budget annuel

- Animation de l'action + communication
- Enveloppe « bonus » subvention



S'appuyer sur les dispositifs existants (agrilocal) et les démarches en cours (PAT du Grand Clermont)

2020

Axe 4 : Eau et agriculture

Contexte

Atouts

- ✓ Des réseaux collectifs d'irrigation nombreux et bien structurés en zone de plaine
- ✓ Un territoire disposant d'un potentiel important de ressource en eau

Faiblesses

- ✓ Des réseaux d'irrigation vieillissant
- ✓ Un défaut d'entretien de certains émissaires
- ✓ Des difficultés d'approvisionnement (abreuvement et irrigation) à certaines périodes

Objectifs

- ✓ Optimiser la gestion de la ressource en eau tout en répondant aux besoins de l'agriculture

Moyens

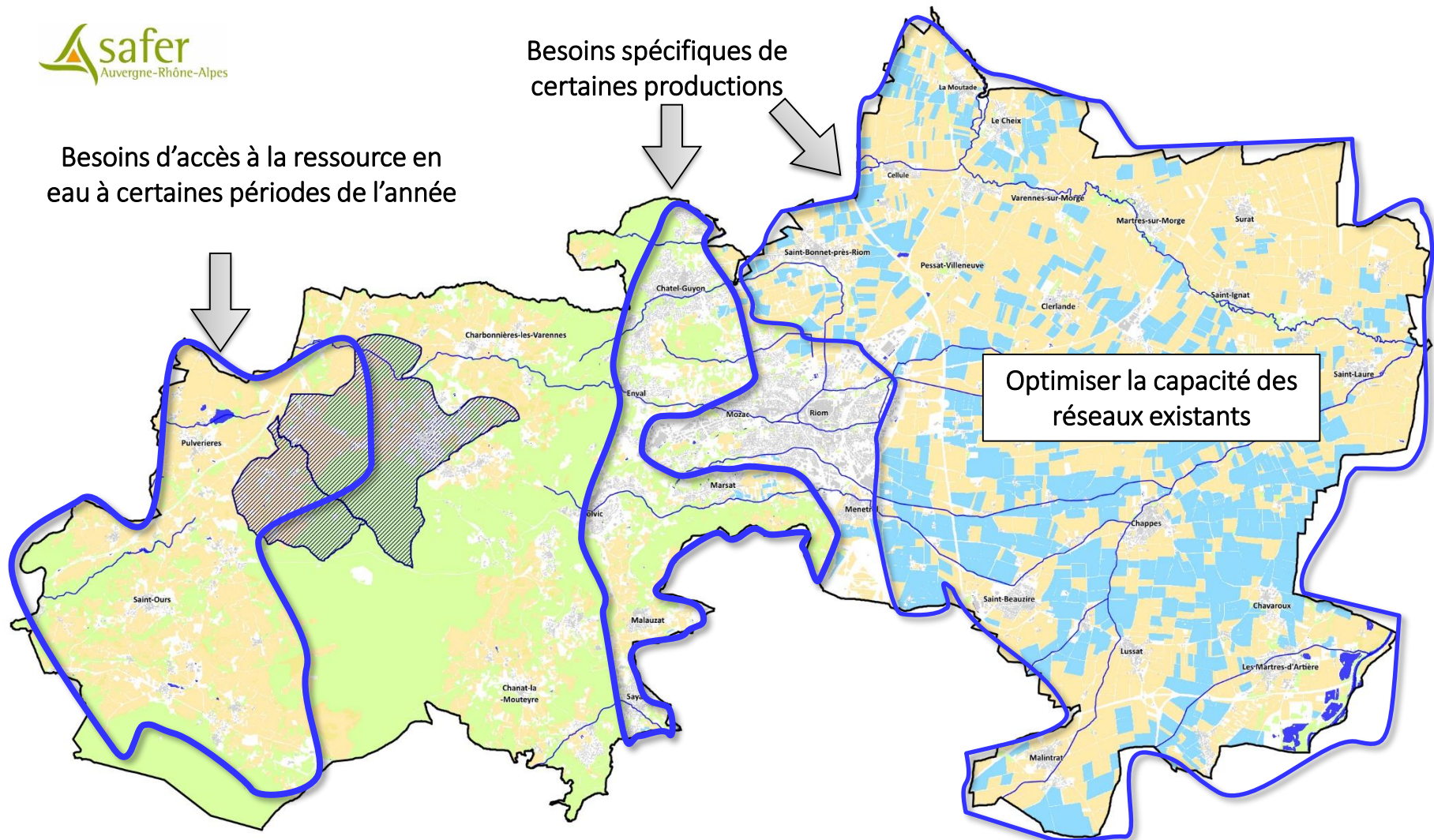
4 fiches actions étudiées et priorisées

Carte de synthèse – Eau et agriculture



Besoins d'accès à la ressource en eau à certaines périodes de l'année

Besoins spécifiques de certaines productions



Sources : IGN, DRAAF Auvergne-Rhône-Alpes, Entreprise Danone, SOMMIVAL et Chambre d'Agriculture du Puy-de-Dôme

Axe 4 : Eau et agriculture

*Accompagner les exploitants face aux menaces pesant sur la ressource en eau
4 fiches actions étudiées et priorisées*



→ Mettre en réseau les acteurs autour de la question de l'eau et de l'agriculture afin d'identifier des pistes d'actions pour une gestion durable de la ressource et contribuer à leur mise en œuvre



→ Identifier les émissaires posant des difficultés d'entretien et proposer des solutions adaptées



→ Accompagner des actions favorisant la restauration et le maintien des berges des cours d'eau

→ Accompagner des actions favorisant la restauration et le maintien des berges des cours d'eau

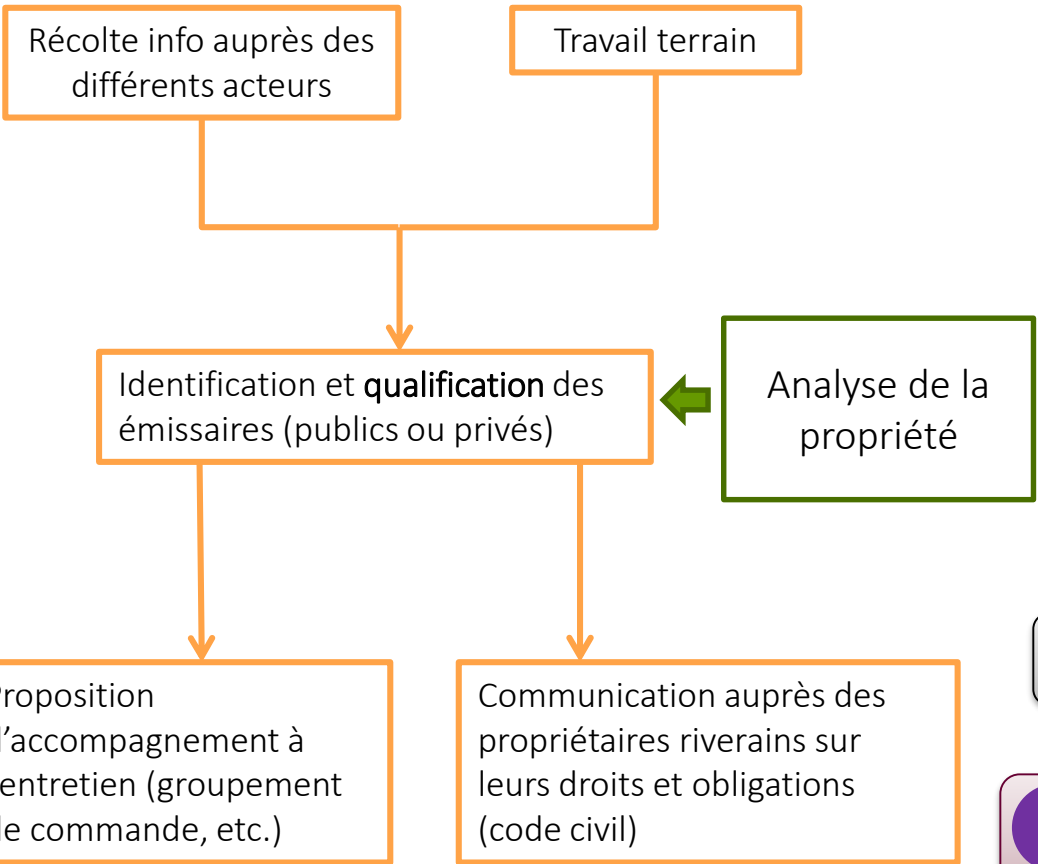


Priorité 1/2018

Axe 4 : une action dans le détail

Identifier les émissaires publics et privés afin de faciliter leur entretien

2018



Partenaires

ASA - ADIRA - agriculteurs
DDT – AFB (eau) - SIARDM
Chambre d'agriculture
Communes
Etc.

Budget annuel

- Animation de l'action
- Stage étudiant?
- Plaquette communication

Secteur Limagne (notamment Riom) prioritaire

S'appuyer sur la cartographie en cours des points d'eau DDT

2020

Axe 5 : Partager l'espace rural

Contexte

Atouts

- ✓ Une fréquentation touristique importante témoignant de l'attractivité de certains secteurs du territoire
- ✓ Un réseau de chemins ruraux important

Faiblesses

- ✓ Des difficultés de circulation pour les engins agricoles sur certains secteurs
- ✓ Du stationnement sauvage à proximité des zones touristiques
- ✓ Des incivilités lors de certaines pratiques de loisir
- ✓ Défaut d'entretien de certains chemins

Objectifs

- ✓ Faire cohabiter les usagers du territoire et les agriculteurs
- ✓ Améliorer les conditions de circulation des engins agricoles

Moyens

2 fiches actions étudiées et priorisées



Axe 5 : Partager l'espace rural

*Veiller à limiter les conflits d'usages
2 fiches actions étudiées et priorisées*



→ Améliorer l'articulation entre les activités agricoles et les autres usages de l'espace rural



→ Accompagner les communes dans la gestion et l'entretien des chemins ruraux

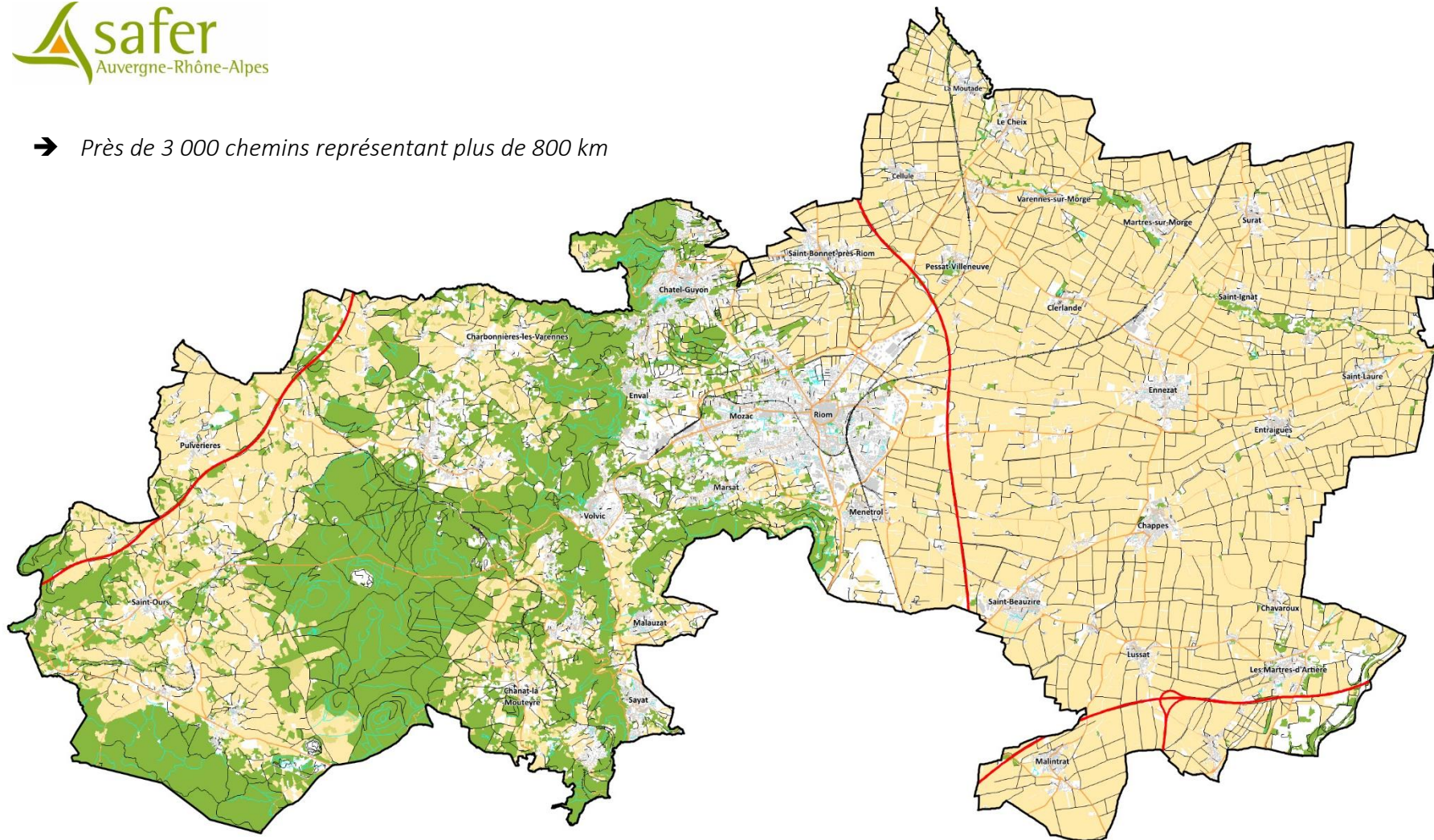


Priorité 1/2018

Carte de synthèse – Chemins existants sur le territoire de Riom, Limagne et Volcans



➔ Près de 3 000 chemins représentant plus de 800 km



Sources : IGN, DG Fip et DRAAF Auvergne-Rhône-Alpes

Chemins

Sentiers

Superficie agricole

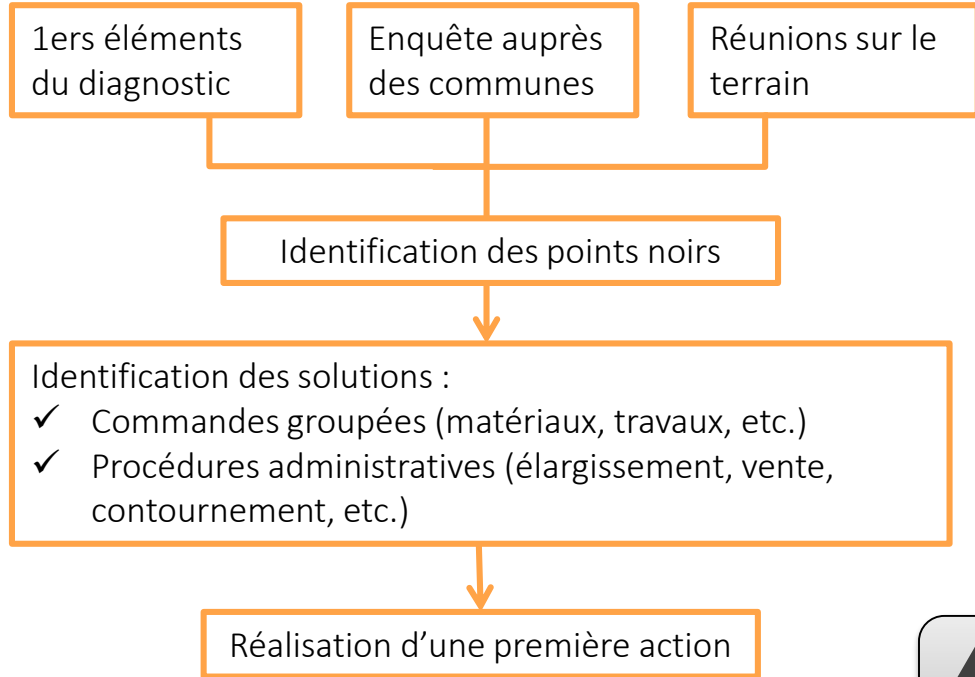
Espaces naturels et forestiers


Bâti

Axe 5 : une action dans le détail

Accompagner les communes dans la gestion et l'entretien des chemins ruraux

2018




 **Partenaires**

Communes
Groupes d'exploitants agricoles
Autres usagers (associations randonnée, exploitants forestiers, etc.)
Riverains concernés

 **Budget annuel**

→ Animation de l'action (RLV)
→ Travaux éventuels (communes)

 Un cadre juridique complexe
L'absence d'obligation pour les communes d'entretenir les chemins ruraux

2020

Axe 6 : Communication-Promotion

Contexte

Atouts

- ✓ Une activité économique importante pour le territoire
- ✓ La volonté de mettre en lumière l'activité agricole grâce à la mise en place d'un programme d'actions

Faiblesses

- ✓ Une activité économique peu connue du grand public et des élus
- ✓ Des liens entre urbain et rural qui tendent à disparaître créant un risque d'incompréhension

Objectifs

- ✓ Créer du lien entre agriculteurs, élus et société civile
- ✓ Faire connaître l'agriculture du territoire et ses enjeux au plus grand nombre

Moyens

4 fiches actions étudiées et priorisées

Axe 6 : Communication-Promotion

*Communiquer sur l'agriculture de RLV pour en faire un moteur de l'attractivité du territoire
4 fiches actions étudiées et priorisées*



→ Sensibiliser les élus communautaires et municipaux aux problématiques agricoles du territoire et sur leur rôle d'acteur

→ Communiquer en direction de la société civile sur les activités et les enjeux agricoles du territoire



→ Accompagner ou organiser des événements consacrés à l'agriculture sur RLV

→ Communiquer sur le programme d'actions en faveur de l'agriculture et son bilan



Priorité 1/2018

AXE 6 : une action dans le détail

Accompagner ou organiser des évènements consacrés à l'agriculture sur RLV

Objectifs :

Faire connaître l'agriculture et les agriculteurs du territoire
Faire connaître les filières agroalimentaires du territoire
Promouvoir les productions locales et les projets innovants

Formes

Forum, salons, marchés, expositions
Randonnées thématiques
Portes ouvertes d'exploitations
Événements culturels dans une exploitation...

Mise en œuvre

Définir le type d'événement
Définir sa récurrence ou non
Organiser l'événement retenu

2018



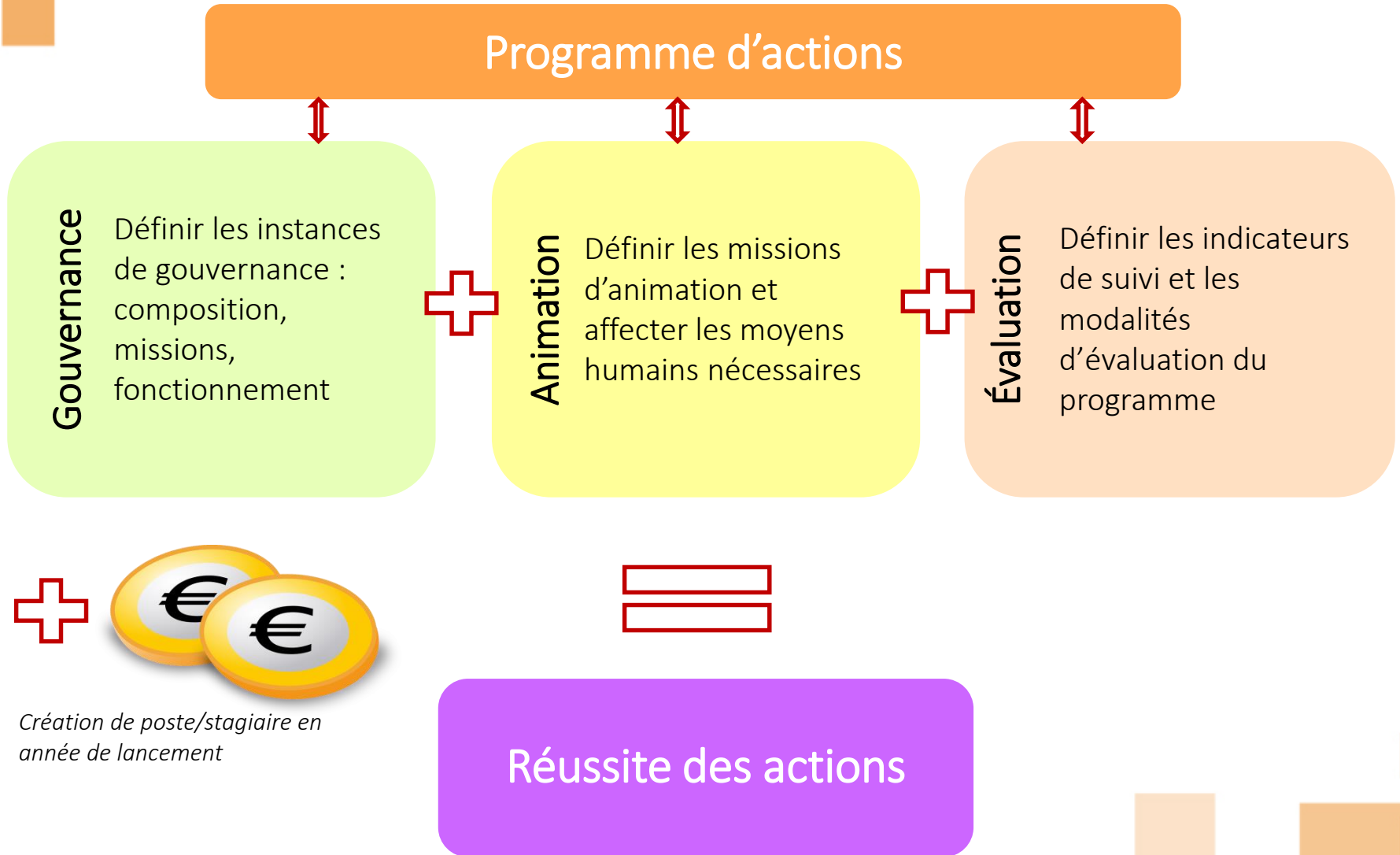
Partenaires



Budget annuel

Selon le type d'événement retenu

Gouvernance et animation du programme



15 actions (sur 22) à lancer dans les prochains mois

Gouvernance Animation

→ Définir la gouvernance et l'animation du programme d'action

Installation Transmission

→ Créer et faire vivre un réseau d'acteurs afin d'accompagner les porteurs de projets et favoriser leur mise en relation avec les cédants

→ Mettre en place un outil de suivi des mouvements du foncier agricole pour anticiper et accompagner les transmissions d'exploitation

→ Accompagner économiquement et socialement les porteurs de projet et leur famille

Protection Reconquête

→ Porter et impulser des actions pour la reconquête agricole

→ Accompagner les communes dans la gestion des biens de section ayant ou pouvant avoir une vocation agricole

Valorisation des productions

→ Recenser l'offre de produits locaux et encourager le développement et la structuration de circuits courts ou de points de vente directe

→ Encourager l'approvisionnement local de la restauration hors domicile et lors d'évènements publics

Eau et agriculture

→ Mettre en réseau les acteurs autour de la question de l'eau et de l'agriculture afin d'identifier des pistes d'actions pour une gestion durable de la ressource et contribuer à leur mise en œuvre

→ Identifier les émissaires posant des difficultés d'entretien et proposer des solutions adaptées

→ Accompagner des actions favorisant la restauration et le maintien des berges des cours d'eau

Partager l'espace rural

→ Améliorer l'articulation entre les activités agricoles et les autres usages de l'espace rural

→ Accompagner les communes dans la gestion et l'entretien des chemins ruraux

Communication Promotion

→ Sensibiliser les élus communautaires et municipaux aux problématiques agricoles du territoire et sur leur rôle d'acteur

→ Accompagner ou organiser des évènements consacrés à l'agriculture sur RLV



Annexe – Table des figures

Occupation du Sol - Natures cadastrales - Riom Limagne et Volcans	P 21
Répartition des surfaces par typologie des propriétaires	P 22
Focus sur la propriété publique - Répartition par nature cadastrale et type de propriétaire	P 22
Carte de synthèse de la propriété publique	P 22
Identification des biens présumés vacants et sans maîtres	P 23
Occupation agricole –Surfaces déclarées PAC 2016	P 25
Morcellement agricole– Surface moyenne d'un ilot agricole par commune	P 26
Occupation agricole – Part SAU sur superficie agricole par commune	P 27
Occupation agricole – Assolements 2016	P 28
Répartition par nature de production des surfaces labellisées en agriculture biologique	P 29
Répartition par commune des surfaces labellisées en agriculture biologique	P 29
Carte de synthèse – Superficie 2016 labellisée en « agriculture biologique »	P 29
Surfaces 2016 équipées pour l'irrigation	P 31
Taux de variation annuel par commune des espaces artificialisés	P 32
Taux de variation annuel par commune des espaces agricoles	P 32
Carte de synthèse - Identification des secteurs agricoles sous-exploités	P 33
Répartition du nombre d'exploitation par type de systèmes de production	P 34
Evolution du nombre d'exploitations agricoles depuis 1988	P 35
Recensement des exploitations – Nombre d'exploitations par commune	P 36
Part SAU intercommunale exploitée par les agriculteurs dont le siège est situé sur Riom, Limagne et Volcans	P 37
Morcellement des ilots agricoles - Superficie moyenne des exploitations par commune	P 38
Répartition par classe d'âge des exploitants agricoles résidant sur le territoire de Riom, Limagne et Volcans	P 39
Répartition par commune du nombre d'exploitants âgés de moins de 40 ans et de plus de 60 ans	P 40
Carte de synthèse - Répartition par commune des superficies exploitées par les exploitations composées d'agriculteurs âgés de moins de 40 ans et des exploitations composées d'agriculteurs âgés de plus de 60 ans	P 41
Liste des exploitations « à enjeux » recensées	P 45
Carte de synthèse – Identification des exploitations « à enjeux » recensées	P 46
Carte de synthèse – Typologie d'enquête auprès des exploitations « à enjeux »	P 47
Forme juridique des exploitations enquêtées	P 48
Système de production des exploitations enquêtées	P 48
Age des exploitants enquêtés	P 48
Superficie des exploitations enquêtées	P 48
Bilan des enquêtes réalisées auprès des exploitations « à enjeux » - Perspectives et devenir	P 50
Bilan des enquêtes réalisées auprès des exploitations « à enjeux » - Besoin d'accompagnement	P 51
Tableau de synthèse – Bilan des enquêtes réalisées auprès des porteurs de projets	P 52

Liste des entreprises ayant fait l'objet d'une enquête	P 55
Carte de synthèse des filières enquêtées	P 56
Tableau de synthèse des enquêtes réalisées auprès des entreprises agricoles ou agro-alimentaires	P 57
Tableau de synthèse des enquêtes réalisées auprès des entreprises agricoles ou agro-alimentaires – Perspectives et projets	P 58
Répartition par production du nombre de producteurs pratiquant la vente directe sur le territoire de Riom, Limagne et Volcans	P 59
Carte de synthèse – Exploitations pratiquant la vente directe sur le territoire de Riom, Limagne et Volcans	P 60
Territoires d'étude des diagnostics partagés	P 63
Tableau de synthèse – Analyse de la participation aux groupes de travail « diagnostics partagés »	P 66
Représentation d'un groupe de travail « type »	P 67
Carte de synthèse – Perspectives et devenir des exploitations ayant leur siège situé sur RLV	P 84
Carte de synthèse – Protection-Reconquête	P 88
Carte de synthèse – Eau et agriculture	P 95
Carte de synthèse – Chemins existants sur le territoire de Riom, Limagne et Volcans	P 100
Tableau de synthèse – Actions à lancer dans les prochains mois	P 106