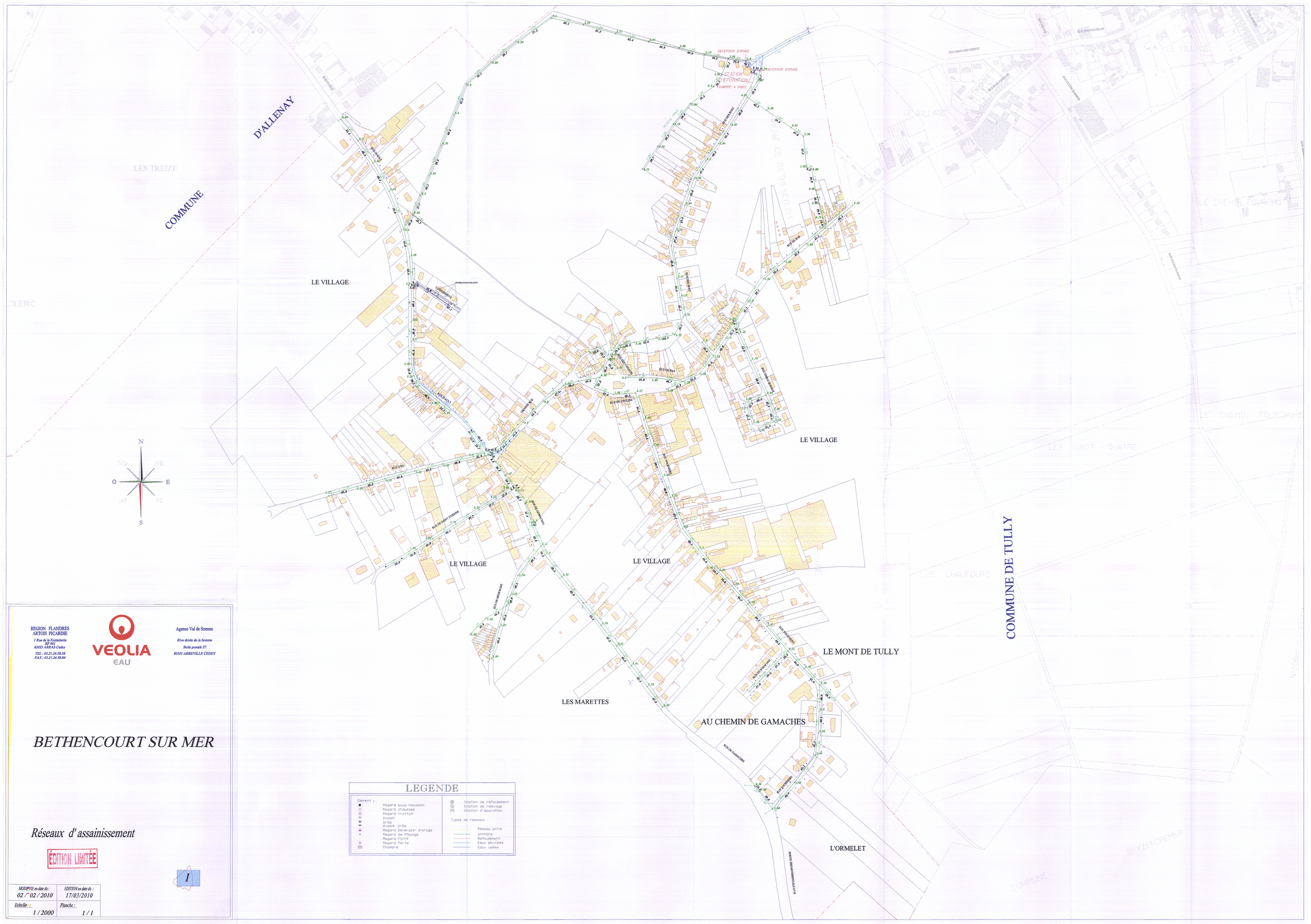
D'ALLENAY
COMMUNE
LES TREIZE
LE VILLAGE
LE VILLAGE
LE VILLAGE
LE VILLAGE
LE VILLAGE
LE VILLAGE
LE VILLAGE
LES MARETTES
AU CHEMIN DE GAMACHES
LE MONT DE TULLY
L'ORMELET
COMMUNE DE TULLY
DEVERSOIR D'ORAGE
DEVERSOIR D'ORAGE
STATION D'EPURATION
CHAMBRE A SABLE
RUE DU PAS
RUE DU CYCLONE
RUE DU VIEU
RUE DE SAINT ETIENNE
RUE DU GAMACHES
RUE DU MONT
RUE DU BOIS

REGION FLANDRES ARTOIS PICARDIE
1 Rue de la Fontainerie
BP 061
62033 ARRAS Cedex
TEL : 03.21.24.58.58
FAX : 03.21.24.58.66

VEOLIA EAU

Agence Val de Somme
Rive droite de la Somme
Boite postale 37
80101 ABBEVILLE CEDEX

BOURSEVILLE

Réseaux d' assainissement

ÉDITION LIMITÉE

MODIFIE en date du :	EDITION en date du :
09 / 09 / 2004	17/03/2010
Echelle : 1 / 2000	Planche : 2 / 2

1 2

LEGENDE

Elément :
- Regard sous macadam
- Regard chaussée
- Regard trottoir
- Avaloir
- Grille
- Avaloir Grille
- Regard Déversoir d'orage
- Regard de Plquage
- Regard Flotté
- Regard Perte
- Chambre

- Station de refoulement
- Station de relevage
- Station d'épuration

Types de réseaux
- Réseau privé
- Unitaire
- Refoulement
- Eaux pluviales
- Eaux usées

N NO NE O E SO SE S

CAVEE DE BRUTELLES
LE DES VINGT-DEUX
LA LONGUE ROYE
FOND DE GATTELETTE
AU CHEMIN DU LAVOIR
LE VILLAGE
AU BOUT DE CAYEUX
D' ARREST
AU CHEMIN
SOLE DES CINQ
AU BOUT DU
PLANT MARTEL
LE CHAMP CORNU
LA ROUTE DE BELLOY
AU SENTIER DES COQUETIERS
CHEMIN D 'AULT
AU CHEMIN DE BELLOY
SOLE DE LA MALADRIE
SOLE DU SUREAU
SOLE DU CHEMIN DE VAUDRICOURT
VAUDRICOURT

STATION D'EPURATION

RUE GUILLEMETTE
RUE DE VAUDRICOURT
RUE DU CAVEL DES MARS
CHEMIN VILLAGEOIS
GRANDE RUE
RUE DE LA FERME
RUE D'ABBEVILLE
RUE DE MARTAINNEVILLE
RUE DU MARAIS DU VAL
CAVEE DE VILLY
RUE DES MARAIS A NAMPONT
DEPANNE CORNUET
DEPANNE DE L'EGLISE
AU LIEU DE LA CROIX
CHEMIN DU BOIS DES HAIES
RUE DES BELLES HAIES
AU LIEU DU MONT LABOY
LOTISSEMENT DU VILLAGE

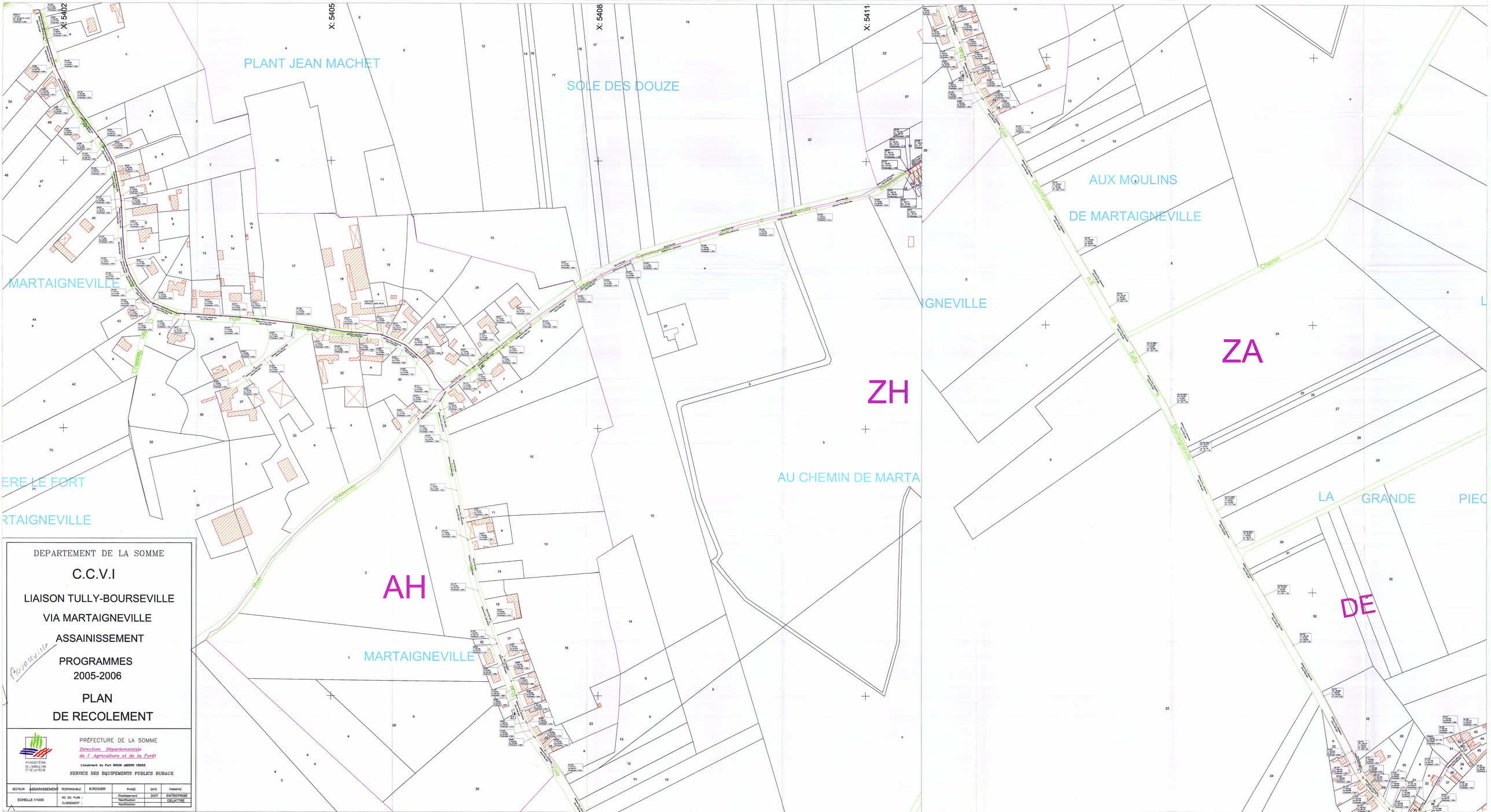
X: 5402
X: 5405
X: 5408
X: 5411
PLANT JEAN MACHET
SOLE DES DOUZE
AUX MOULINS
DE MARTAIGNEVILLE
MARTAIGNEVILLE
ZH
ZA
AH
AU CHEMIN DE MARTA
LA GRANDE
DE
Rue
Chemin
Voie Communale n°6 de Tully à Nampontaille
Rue d'Allenay
Rue de Bourseville
Rue de Wolgnies
Rue de Wolgnies-Mt
Rue de Wolgnies-Ruelle
Rue de Wolgnies-Voie
Rue de Wolgnies-Chemin
Rue de Wolgnies-Rue
Rue de Wolgnies-Rue d'Allenay
Rue de Wolgnies-Rue de Bourseville
Rue de Wolgnies-Rue de Wolgnies-Mt
Rue de Wolgnies-Rue de Wolgnies-Ruelle
Rue de Wolgnies-Rue de Wolgnies-Voie
Rue de Wolgnies-Rue de Wolgnies-Chemin
Rue de Wolgnies-Rue de Wolgnies-Rue
Rue de Wolgnies-Rue de Wolgnies-Rue d'Allenay
Rue de Wolgnies-Rue de Wolgnies-Rue de Bourseville
Rue de Wolgnies-Rue de Wolgnies-Rue de Wolgnies-Mt
Rue de Wolgnies-Rue de Wolgnies-Rue de Wolgnies-Ruelle
Rue de Wolgnies-Rue de Wolgnies-Rue de Wolgnies-Voie
Rue de Wolgnies-Rue de Wolgnies-Rue de Wolgnies-Chemin
Rue de Wolgnies-Rue de Wolgnies-Rue de Wolgnies-Rue
Rue de Wolgnies-Rue de Wolgnies-Rue de Wolgnies-Rue d'Allenay
Rue de Wolgnies-Rue de Wolgnies-Rue de Wolgnies-Rue de Bourseville
Rue de Wolgnies-Rue de Wolgnies-Rue de Wolgnies-Rue de Wolgnies-Mt
Rue de Wolgnies-Rue de Wolgnies-Rue de Wolgnies-Rue de Wolgnies-Ruelle
Rue de Wolgnies-Rue de Wolgnies-Rue de Wolgnies-Rue de Wolgnies-Voie
Rue de Wolgnies-Rue de Wolgnies-Rue de Wolgnies-Rue de Wolgnies-Chemin
Rue de Wolgnies-Rue de Wolgnies-Rue de Wolgnies-Rue de Wolgnies-Rue
Rue de Wolgnies-Rue de Wolgnies-Rue de Wolgnies-Rue de Wolgnies-Rue d'Allenay
Rue de Wolgnies-Rue de Wolgnies-Rue de Wolgnies-Rue de Wolgnies-Rue de Bourseville
Rue de Wolgnies-Rue de Wolgnies-Rue de Wolgnies-Rue de Wolgnies-Rue de Wolgnies-Mt
Rue de Wolgnies-Rue de Wolgnies-Rue de Wolgnies-Rue de Wolgnies-Rue de Wolgnies-Ruelle
Rue de Wolgnies-Rue de Wolgnies-Rue de Wolgnies-Rue de Wolgnies-Rue de Wolgnies-Voie
Rue de Wolgnies-Rue de Wolgnies-Rue de Wolgnies-Rue de Wolgnies-Rue de Wolgnies-Chemin
Rue de Wolgnies-Rue de Wolgnies-Rue de Wolgnies-Rue de Wolgnies-Rue de Wolgnies-Rue
Rue de Wolgnies-Rue de Wolgnies-Rue de Wolgnies-Rue de Wolgnies-Rue de Wolgnies-Rue d'Allenay
Rue de Wolgnies-Rue de Wolgnies-Rue de Wolgnies-Rue de Wolgnies-Rue de Wolgnies-Rue de Bourseville
Rue de Wolgnies-Rue de Wolgnies-Rue de Wolgnies-Rue de Wolgnies-Rue de Wolgnies-Rue de Wolgnies-Mt
Rue de Wolgnies-Rue de Wolgnies-Rue de Wolgnies-Rue de Wolgnies-Rue de Wolgnies-Rue de Wolgnies-Ruelle
Rue de Wolgnies-Rue de Wolgnies-Rue de Wolgnies-Rue de Wolgnies-Rue de Wolgnies-Rue de Wolgnies-Voie
Rue de Wolgnies-Rue de Wolgnies-Rue de Wolgnies-Rue de Wolgnies-Rue de Wolgnies-Rue de Wolgnies-Chemin
Rue de Wolgnies-Rue de Wolgnies-Rue de Wolgnies-Rue de Wolgnies-Rue de Wolgnies-Rue de Wolgnies-Rue
Rue de Wolgnies-Rue de Wolgnies-Rue de Wolgnies-Rue de Wolgnies-Rue de Wolgnies-Rue de Wolgnies-Rue d'Allenay
Rue de Wolgnies-Rue de Wolgnies-Rue de Wolgnies-Rue de Wolgnies-Rue de Wolgnies-Rue de Wolgnies-Rue de Bourseville
Rue de Wolgnies-Rue de Wolgnies-Rue de Wolgnies-Rue de Wolgnies-Rue de Wolgnies-Rue de Wolgnies-Rue de Wolgnies-Mt
Rue de Wolgnies-Rue de Wolgnies-Rue de Wolgnies-Rue de Wolgnies-Rue de Wolgnies-Rue de Wolgnies-Rue de Wolgnies-Ruelle
Rue de Wolgnies-Rue de Wolgnies-Rue de Wolgnies-Rue de Wolgnies-Rue de Wolgnies-Rue de Wolgnies-Rue de Wolgnies-Voie
Rue de Wolgnies-Rue de Wolgnies-Rue de Wolgnies-Rue de Wolgnies-Rue de Wolgnies-Rue de Wolgnies-Rue de Wolgnies-Chemin
Rue de Wolgnies-Rue de Wolgnies-Rue de Wolgnies-Rue de Wolgnies-Rue de Wolgnies-Rue de Wolgnies-Rue de Wolgnies-Rue
Rue de Wolgnies-Rue de Wolgnies-Rue de Wolgnies-Rue de Wolgnies-Rue de Wolgnies-Rue de Wolgnies-Rue de Wolgnies-Rue d'Allenay
Rue de Wolgnies-Rue de Wolgnies-Rue de Wolgnies-Rue de Wolgnies-Rue de Wolgnies-Rue de Wolgnies-Rue de Wolgnies-Rue de Bourseville
Rue de Wolgnies-Rue de Wolgnies-Rue de Wolgnies-Rue de Wolgnies-Rue de Wolgnies-Rue de Wolgnies-Rue de Wolgnies-Rue de Wolgnies-Mt
Rue de Wolgnies-Rue de Wolgnies-Rue de Wolgnies-Rue de Wolgnies-Rue de Wolgnies-Rue de Wolgnies-Rue de Wolgnies-Rue de Wolgnies-Ruelle
Rue de Wolgnies-Rue de Wolgnies-Rue de Wolgnies-Rue de Wolgnies-Rue de Wolgnies-Rue de Wolgnies-Rue de Wolgnies-Rue de Wolgnies-Voie
Rue de Wolgnies-Rue de Wolgnies-Rue de Wolgnies-Rue de Wolgnies-Rue de Wolgnies-Rue de Wolgnies-Rue de Wolgnies-Rue de Wolgnies-Chemin
Rue de Wolgnies-Rue de Wolgnies-Rue de Wolgnies-Rue de Wolgnies-Rue de Wolgnies-Rue de Wolgnies-Rue de Wolgnies-Rue de Wolgnies-Rue
Rue de Wolgnies-Rue de Wolgnies-Rue de Wolgnies-Rue de Wolgnies-Rue de Wolgnies-Rue de Wolgnies-Rue de Wolgnies-Rue de Wolgnies-Rue d'Allenay
Rue de Wolgnies-Rue de Wolgnies-Rue de Wolgnies-Rue de Wolgnies-Rue de Wolgnies-Rue de Wolgnies-Rue de Wolgnies-Rue de Wolgnies-Rue de Bourseville
Rue de Wolgnies-Rue de Wolgnies-Rue de Wolgnies-Rue de Wolgnies-Rue de Wolgnies-Rue de Wolgnies-Rue de Wolgnies-Rue de Wolgnies-Rue de Wolgnies-Mt
Rue de Wolgnies-Rue de Wolgnies-Rue de Wolgnies-Rue de Wolgnies-Rue de Wolgnies-Rue de Wolgnies-Rue de Wolgnies-Rue de Wolgnies-Rue de Wolgnies-Ruelle
Rue de Wolgnies-Rue de Wolgnies-Rue de Wolgnies-Rue de Wolgnies-Rue de Wolgnies-Rue de Wolgnies-Rue de Wolgnies-Rue de Wolgnies-Rue de Wolgnies-Voie
Rue de Wolgnies-Rue de Wolgnies-Rue de Wolgnies-Rue de Wolgnies-Rue de Wolgnies-Rue de Wolgnies-Rue de Wolgnies-Rue de Wolgnies-Rue de Wolgnies-Chemin
Rue de Wolgnies-Rue de Wolgnies-Rue de Wolgnies-Rue de Wolgnies-Rue de Wolgnies-Rue de Wolgnies-Rue de Wolgnies-Rue de Wolgnies-Rue de Wolgnies-Rue
Rue de Wolgnies-Rue de Wolgnies-Rue de Wolgnies-Rue de Wolgnies-Rue de Wolgnies-Rue de Wolgnies-Rue de Wolgnies-Rue de Wolgnies-Rue de Wolgnies-Rue d'Allenay
Rue de Wolgnies-Rue de Wolgnies-Rue de Wolgnies-Rue de Wolgnies-Rue de Wolgnies-Rue de Wolgnies-Rue de Wolgnies-Rue de Wolgnies-Rue de Wolgnies-Rue de Bourseville
Rue de Wolgnies-Rue de Wolgnies-Rue de Wolgnies-Rue de Wolgnies-Rue de Wolgnies-Rue de Wolgnies-Rue de Wolgnies-Rue de Wolgnies-Rue de Wolgnies-Rue de Wolgnies-Mt
Rue de Wolgnies-Rue de Wolgnies-Rue de Wolgnies-Rue de Wolgnies-Rue de Wolgnies-Rue de Wolgnies-Rue de Wolgnies-Rue de Wolgnies-Rue de Wolgnies-Rue de Wolgnies-Ruelle
Rue de Wolgnies-Rue de Wolgnies-Rue de Wolgnies-Rue de Wolgnies-Rue de Wolgnies-Rue de Wolgnies-Rue de Wolgnies-Rue de Wolgnies-Rue de Wolgnies-Rue de Wolgnies-Voie
Rue de Wolgnies-Rue de Wolgnies-Rue de Wolgnies-Rue de Wolgnies-Rue de Wolgnies-Rue de Wolgnies-Rue de Wolgnies-Rue de Wolgnies-Rue de Wolgnies-Rue de Wolgnies-Chemin
Rue de Wolgnies-Rue de Wolgnies-Rue de Wolgnies-Rue de Wolgnies-Rue de Wolgnies-Rue de Wolgnies-Rue de Wolgnies-Rue de Wolgnies-Rue de Wolgnies-Rue de Wolgnies-Rue
Rue de Wolgnies-Rue de Wolgnies-Rue de Wolgnies-Rue de Wolgnies-Rue de Wolgnies-Rue de Wolgnies-Rue de Wolgnies-Rue de Wolgnies-Rue de Wolgnies-Rue de Wolgnies-Rue d'Allenay
Rue de Wolgnies-Rue de Wolgnies-Rue de Wolgnies-Rue de Wolgnies-Rue de Wolgnies-Rue de Wolgnies-Rue de Wolgnies-Rue de Wolgnies-Rue de Wolgnies-Rue de Wolgnies-Rue de Bourseville
Rue de Wolgnies-Rue de Wolgnies-Rue de Wolgnies-Rue de Wolgnies-Rue de Wolgnies-Rue de Wolgnies-Rue de Wolgnies-Rue de Wolgnies-Rue de Wolgnies-Rue de Wolgnies-Rue de Wolgnies-Mt
Rue de Wolgnies-Rue de Wolgnies-Rue de Wolgnies-Rue de Wolgnies-Rue de Wolgnies-Rue de Wolgnies-Rue de Wolgnies-Rue de Wolgnies-Rue de Wolgnies-Rue de Wolgnies-Rue de Wolgnies-Ruelle
Rue de Wolgnies-Rue de Wolgnies-Rue de Wolgnies-Rue de Wolgnies-Rue de Wolgnies-Rue de Wolgnies-Rue de Wolgnies-Rue de Wolgnies-Rue de Wolgnies-Rue de Wolgnies-Rue de Wolgnies-Voie
Rue de Wolgnies-Rue de Wolgnies-Rue de Wolgnies-Rue de Wolgnies-Rue de Wolgnies-Rue de Wolgnies-Rue de Wolgnies-Rue de Wolgnies-Rue de Wolgnies-Rue de Wolgnies-Rue de Wolgnies-Chemin
Rue de Wolgnies-Rue de Wolgnies-Rue de Wolgnies-Rue de Wolgnies-Rue de Wolgnies-Rue de Wolgnies-Rue de Wolgnies-Rue de Wolgnies-Rue de Wolgnies-Rue de Wolgnies-Rue de Wolgnies-Rue
Rue de Wolgnies-Rue de Wolgnies-Rue de Wolgnies-Rue de Wolgnies-Rue de Wolgnies-Rue de Wolgnies-Rue de Wolgnies-Rue de Wolgnies-Rue de Wolgnies-Rue de Wolgnies-Rue de Wolgnies-Rue d'Allenay
Rue de Wolgnies-

ZA

PLANT JEAN MACHET

SOLE DES DOUZE

ZH

AU CHEMIN DE MARTAI

MARTAIGNEVILLE

AI

AH

MARTAIGNEVILLE

MARTAIGNEVILLE

Route Departementale

Somme a Eu

Rue d'Allenay

Rue d'Allenay

Rue d'Allenay

LHOTELLIER

entreprise de batiment
et de travaux publics S.A.
paul lhotellier

BP 46 Avenue de la gare 76260 - EU -

Tél : 35.86.00.55
Télécopie : 35.50.02.57

DÉPARTEMENT DE LA SOMME

COMMUNE DE

BOURSEVILLE

RÉALISATION DU SITE D'EPURATION
DES EAUX USEES
1000 E.H

Plan de Recolement

ECHELLE : 1/500

N° Bassin	Z Trop-plein ml	Surface m²	Z bas moy. ml	Z haut ml	Diff. ml	CUBATURE Pente L/H	CUBATURE Long. ml	TALUS Volume m³	VOLUME m³
①		3800.00	51.75	52.92	1.17	3/1	272.00	558.416	4419.416
②		1997.50	52.55	52.92	0.37	3/1	180.70	37.044	776.119
③		2150.00	52.45	52.81	0.36	3/1	188.00	36.472	810.472

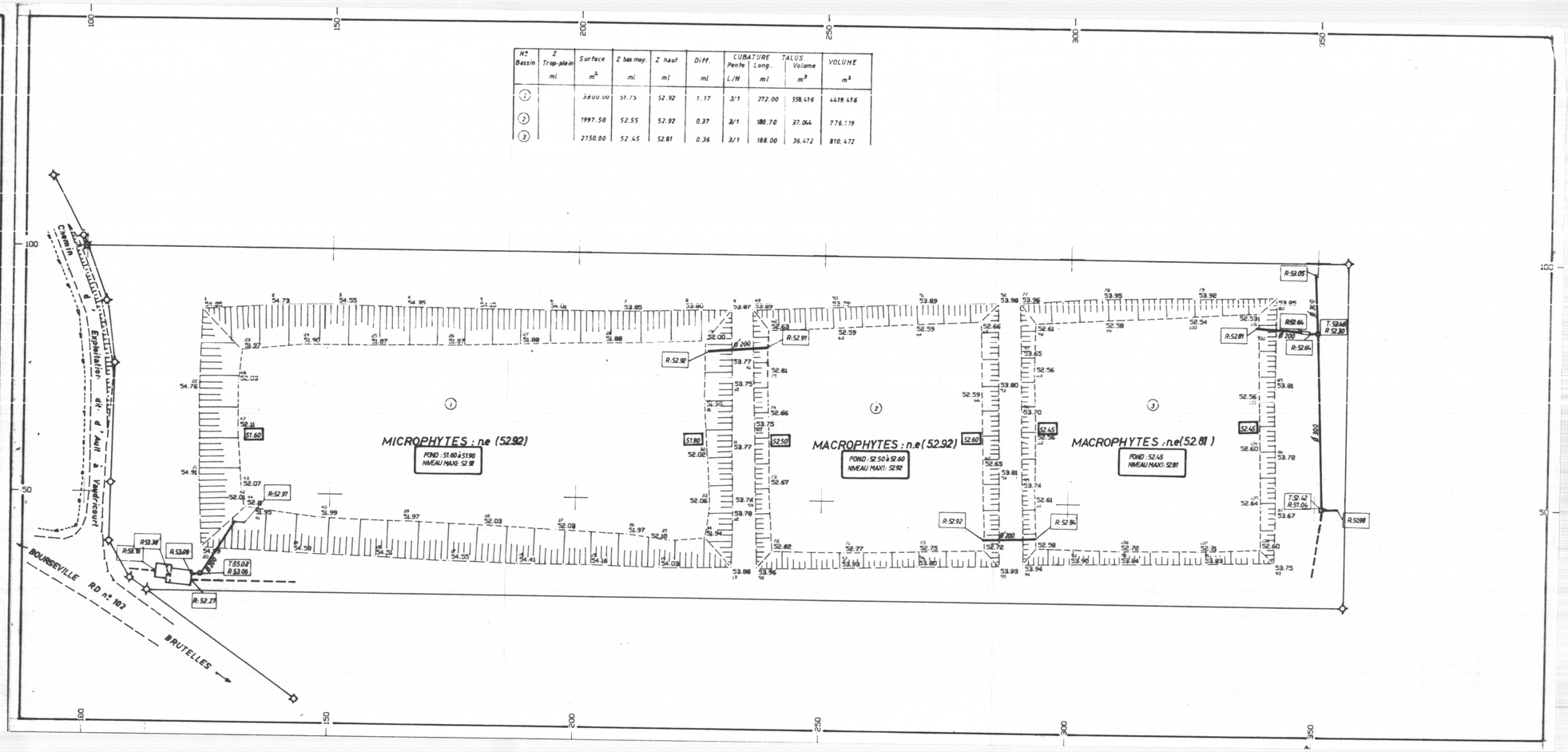

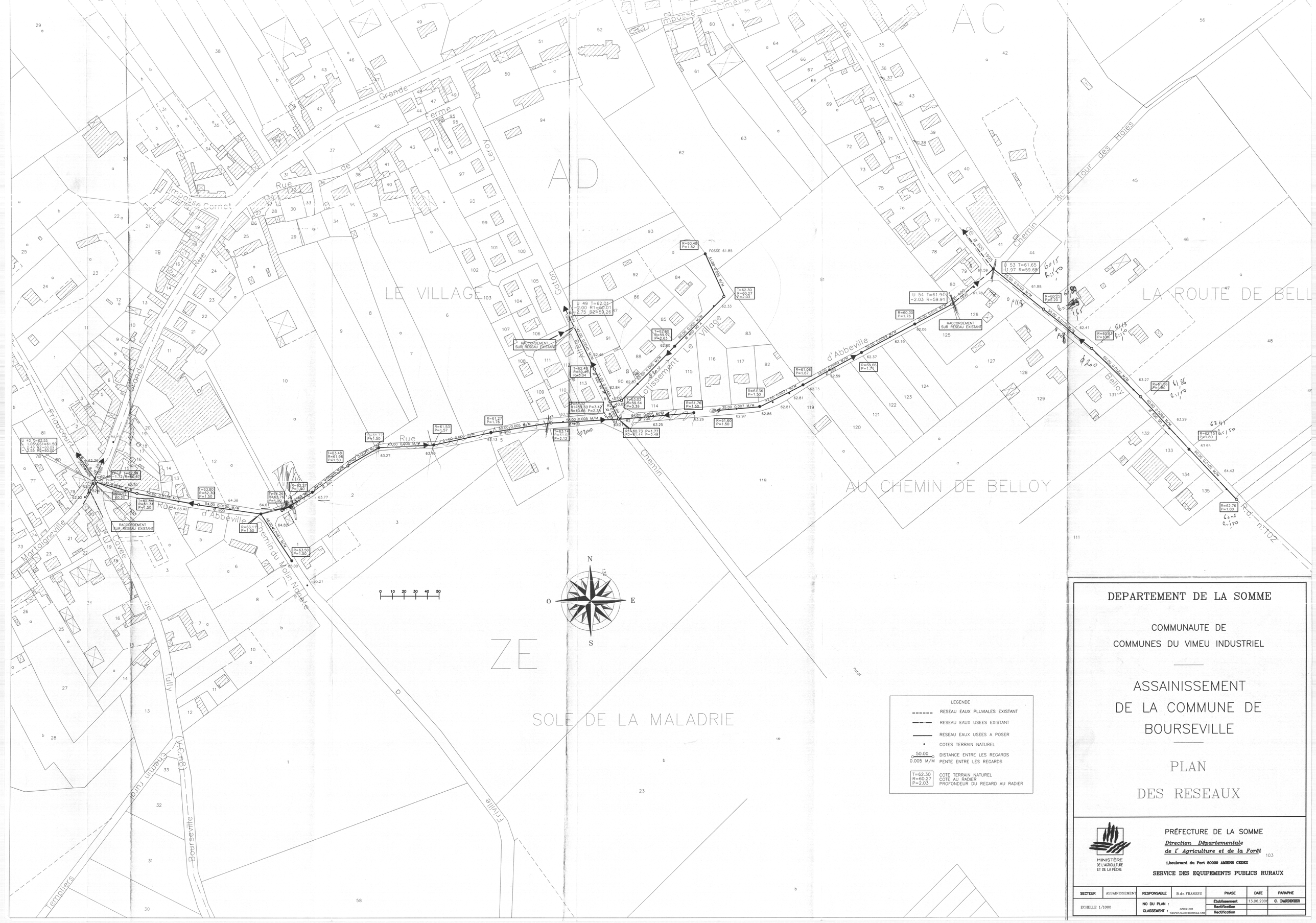

LEGENDE

- RESEAU EAUX PLUVIALES EXISTANT
- RESEAU EAUX USEES EXISTANT
- RESEAU EAUX USEES A POSER
- COTES TERRAIN NATUREL
- 50.00 / 0.005 M/M — DISTANCE ENTRE LES REGARDS / PENTE ENTRE LES REGARDS
- T=62.30 / R=60.27 / P=2.03 — COTE TERRAIN NATUREL / COTE AU RADIER / PROFONDEUR DU REGARD AU RADIER

DEPARTEMENT DE LA SOMME

COMMUNAUTE DE
COMMUNES DU VIMEU INDUSTRIEL

ASSAINISSEMENT DE LA COMMUNE DE BOURSEVILLE

PLAN DES RESEAUX

MINISTÈRE DE L'AGRICULTURE ET DE LA PÊCHE

PRÉFECTURE DE LA SOMME
Direction Départementale de l' Agriculture et de la Forêt
1,boulevard du Port 80039 AMIENS CEDEX
103
SERVICE DES EQUIPEMENTS PUBLICS RURAUX

SECTEUR	ASSAINISSEMENT	RESPONSABLE	B.de.FRANSSU	PHASE	DATE	PARAPHE
ECHELLE 1/1000		NO DU PLAN :		Etablissement	13.06.2006	C. DARDENNE
		CLASSEMENT :	AUTOCAD 2006 THEMATIC PLANS_BOURSEVILLE 1.DWG	Rectification		
				Rectification		

COMMUNE DE BOURSEVILLE

80 - COMMUNE DE BOURSEVILLE

RUE D'ABBEVILLE

Plan de Recollement Réseaux divers

Echelle : 1 /250
Affaire n° AF
Plan n° CNP 01 / indice A

COLAS Nord-Picardie

Entreprise titulaire du Marché
Colas Nord Picardie
ZI Nord, 65 Av Roger Dumoulin
BP 20 80081 Amiens cedex 2
Tél : 03.22.54.51.51
Fax : 03.22.54.51.50

Ind	Date	Levé et Dessiné	Visa		Visa	Modifications
A	30/08/11	TOPOPLAN		Lever Juillet 2011		
B	05/09/11	NANTOIS L				

TOPOPLAN
TEL: Fix:03.22.44.54.88
Mobile: 06.85.32.54.81
nantoistopoplan@aol.com

MINERAUX

- Plateau en enrobés rouges à granulats rouges
- Trottoir en stabilisé renforcé
- Accès béton désactivé

VEGETAUX (hors lot n°1)

- Stationnement en mélange terre / pierre
- Haie arbustive
- Arbustes tapissants / graminées
- Noue engazonnée

- Réseau EU neuf
- Réseau EU Existant
- Réseau FT 2#42/45
- Réseau elec 1#90+1#63
- Réseau elec 2#160

N

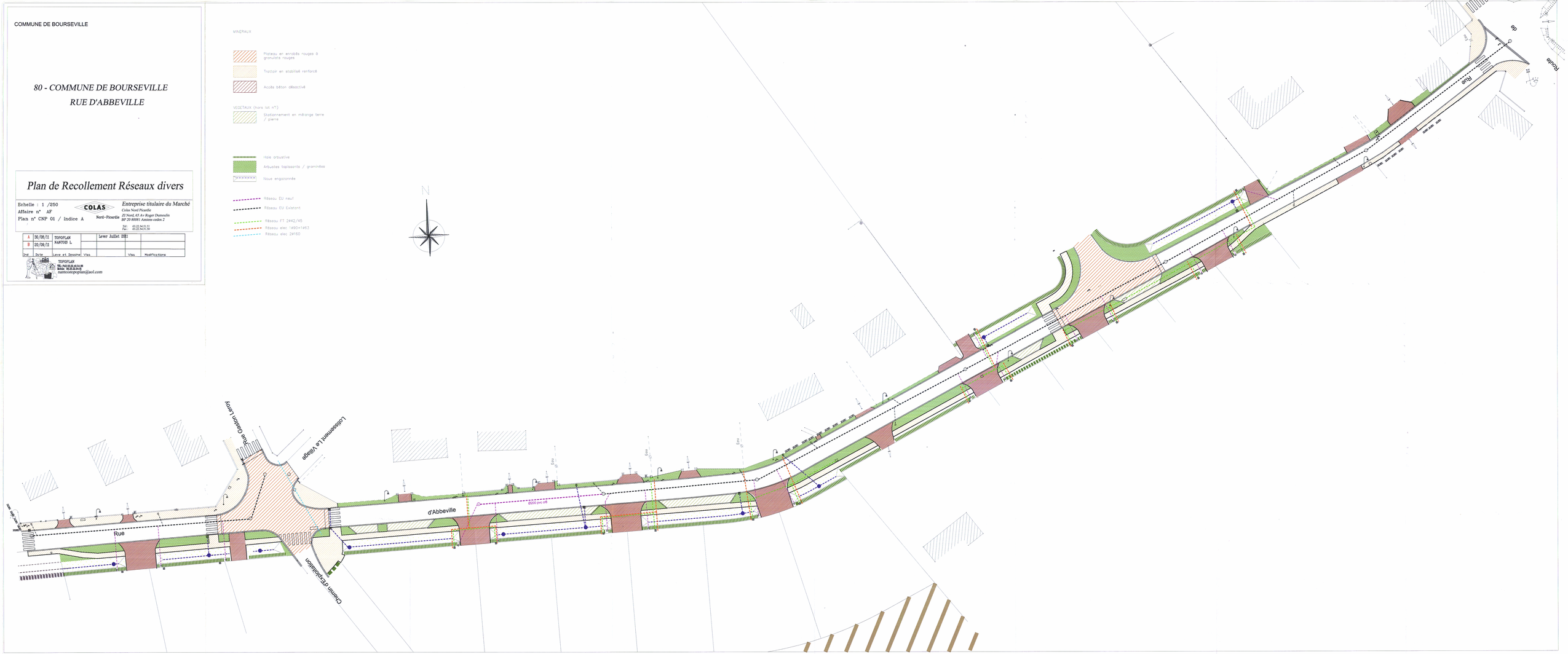

DEPARTEMENT DE LA SOMME

Communauté de Communes du Vimeu Industriel

Commune de CHEPY

RELEVE DES RESEAUX D'ASSAINISSEMENT

Centre-ville



Planche 1/5

ECHELLE : 1/1000

Lever effectué en mai 2014, juin 2015 et octobre 2015
complété en janvier et mars 2018

LATITUDES

GÉOMÈTRES EXPERTS
AMÉNAGEMENT DU TERRITOIRE

CABINET D'ABBEVILLE
124 Bd Vauban - 80100 ABBEVILLE
Tél : 03.22.24.08.77 - Fax : 03.22.24.45.87
Mél : abbeville@latitudes-ge.fr

DOSSIER : 08414 - 01618 FICHIER : 08414 - 01618.DWG Mars 2018

LEGENDE

- Tampons
- Boites de branchement
- Bouches avaloir
- Diamètre canalisation (les diamètres de branchements non-renseignés correspondent au diamètre Ø150)
- Ø 200
- Cotations de longueurs entres tampons
- -20.51-
- Cotations de pentes des canalisations
- 1.0%
- Canalisation réseau d'assainissement avec sens d'écoulement
- Canalisation réseau d'eau pluviale avec sens d'écoulement

Nota : Seuls les tampons et boites de branchement visibles et/ou accessibles ont été levés.

N

O E

S

RUE DE VALINES

RUE DE FRIERES

RUE CHEVALIER DE LA RIVIERE

RUE JEAN DELIGNIERES

RUE DU MOULIN D'ACHEUX

RUELLE BALTAZAR

RUE DES JARDINS

RUE DES ORCHIDEES

RUE DES VIOLETTES

RUE DES LILAS

RUE DES MARRONNIERS

RUE DES MARES

RUE DU CHEMIN VERT

RUE DU CHEMIN DU BOIS MARES

RUE DU CHEMIN DU MOULIN D'ACHEUX

RUE DU CHEMIN DU MOULIN

RUE DU CHEMIN DU MOULIN DE FRIERES

RUE DU CHEMIN DU MOULIN DE CHEPY

ROUTE DEPARTEMENTALE 53

Tampon non visitable

Tampon non visitable

Commune de CHEPY

Impasse François Hermel

PLAN DE RECOLEMENT

Lever effectué en Janvier 2018

Echelle : 1/200

Legende

- Réseau Principal EU
- Branchement EU
- Regard de visite
- Boite de branchement
- T : 96.52 — Altitude tampon
- R : 95.33 — Altitude radier
- Ø 150 — Diamétre de la canalisation

Altitudes rattachées au NGF

N

O E

S

T : 96.65 R : 95.63
T : 96.61 R : 95.12
271 96.35
Ø 150
T : 96.53 R : 95.67
T : 96.59 R : 95.88
T : 96.55 R : 95.80
Compteur
T : 96.52 R : 95.69
Ø 200
T : 96.17 R : 95.33
T : 96.23 R : 95.45
Ø 150
T : 96.23 R : 95.47
TERRASSE
T : 96.05 R : 95.43
T : 96.16 R : 95.46
T : 96.23 R : 95.49
T : 95.85 R : 94.97
T : 95.90 R : 95.06
T : 96.09 R : 95.31
Ø 150
longueur : 35.08
pente : 2.67%
COLAS 2017
T : 95.50 R : 94.18
T : 95.37 R : 94.57
T : 95.37 R : 94.64
T : 95.35 R : 94.61
AK 93
T : 94.90 R : 93.96
T : 95.01 R : 94.22
T : 94.96 R : 94.22
longueur : 41.39
pente : 3.48%
Compteur
AK 151
AK 155
AK 153
AK 154
AK 95
EAUX PLUVIALES
T : 94.23 R : 93.31
T : 94.26 R : 92.74
T : 94.24 R : 94.09
T : 94.20 R : 93.31
T : 94.10 R : 93.56
longueur : 49.18
pente : 1.20%
CANIVEAU
Impasse François Hermel
T : 93.92 R : 93.38
T : 93.66 R : 92.15
T : 93.63 R : 92.34
regard de visite EU existant
T : 93.66 R : 91.65
Rue du Bois

LATITUDES

GÉOMÈTRES EXPERTS
AMÉNAGEMENT DU TERRITOIRE

CABINET D'ABBEVILLE

124 Bd Vauban
80100 ABBEVILLE
✆ 03 22 24 08 71 - 🖷 : 03 22 24 45 87
Mél : abbeville@latitudes-ge.fr

Dossier : 01618 - Janvier 2018

Commune de CHEPY

Rue de Feuquières

PLAN DE RECOLEMENT

Lever effectué en Janvier 2018

Echelle : 1/200

N

O E

S

T : 97.65
R : 96.74

T : 97.63

regard existant

COLAS 2017
Ø 200

76

81

Ø 150

77A

77B

T : 97.73
R : 96.82

T : 97.67
R : 96.51

T : 97.80
R : 96.90

80

longueur : 27.08

pente : 0.85%

Legende

- Réseau Principal EU
- Branchement EU
- Regard de visite
- Boite de branchement
- T : 96.52 — Altitude tampon
- R : 95.33 — Altitude radier
- Ø 150 — Diamétre de la canalisation

Altitudes rattachées au NGF

LATITUDES

GÉOMÈTRES EXPERTS
AMÉNAGEMENT DU TERRITOIRE

CABINET D'ABBEVILLE

124 Bd Vauban
80100 ABBEVILLE
✆ 03 22 24 08 71 - 🖷 : 03 22 24 45 87
Mél : abbeville@latitudes-ge.fr

Dossier : 01618 - Janvier 2018

DEPARTEMENT DE LA SOMME

Communauté de Communes du Vimeu Industriel

Commune de CHEPY

RELEVE DES RESEAUX D'ASSAINISSEMENT

Ruelle des Charrons



Planche 5/5

ECHELLE : 1/1000

Lever effectué en mai 2014, juin 2015 et octobre 2015
complété en janvier et mars 2018

LATITUDES

GÉOMÈTRES EXPERTS
AMÉNAGEMENT DU TERRITOIRE

CABINET D'ABBEVILLE
124 Bd Vauban - 80100 ABBEVILLE
Tél : 03.22.24.08.71 - Fax : 03.22.24.45.87
Mél : abbeville@latitudes-ge.fr

DOSSIER : 08414 - 01618 FICHIER : 08414 - 01618.DWG Mars 2018

DEPARTEMENT DE LA SOMME

Communauté de Communes du Vimeu Industriel

Commune de CHEPY

RELEVE DES RESEAUX D'ASSAINISSEMENT

Monchaux



Planche 2/5

ECHELLE : 1/1000

Lever effectué en mai 2014, juin 2015 et octobre 2015

LATITUDES

GÉOMÈTRES EXPERTS
AMÉNAGEMENT DU TERRITOIRE

CABINET D'ABBEVILLE
124 Bd Vauban - 80100 ABBEVILLE
Tél : 03.22.24.08.71 - Fax : 03.22.24.45.87
Mél : abbeville@latitudes-ge.fr

DOSSIER : 08414 FICHIER : 08414.DWG Février 2016

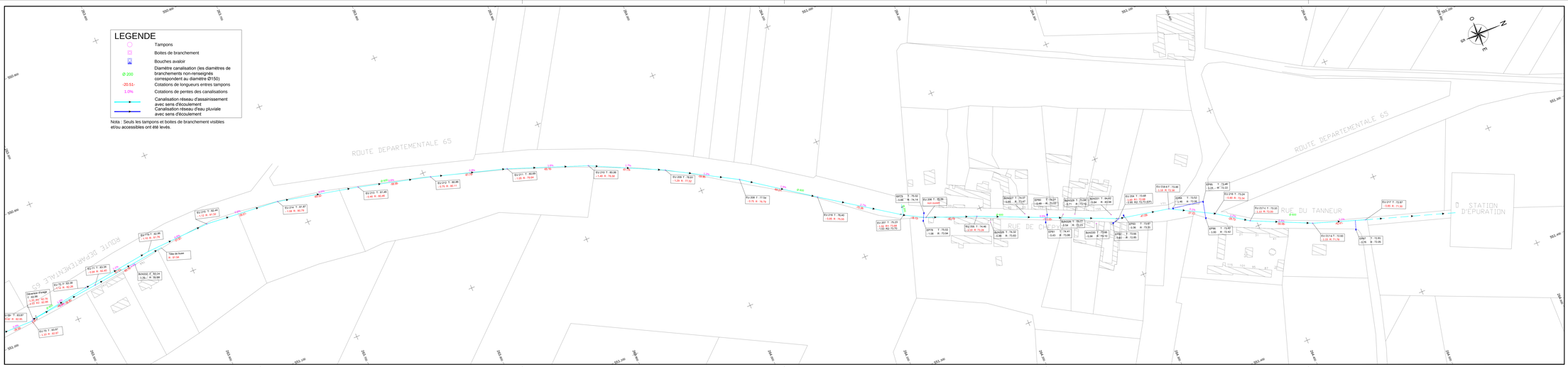

DEPARTEMENT DE LA SOMME

Communauté de Communes du Vimeu Industriel

Commune de CHEPY

RELEVE DES RESEAUX D'ASSAINISSEMENT

Rue de Gamaches



Planche 3/5

ECHELLE : 1/1000

Lever effectué en mai 2014, juin 2015 et octobre 2015

LATITUDES

GÉOMÈTRES EXPERTS
AMÉNAGEMENT DU TERRITOIRE

CABINET D'ABBEVILLE
124 Bd Vauban - 80100 ABBEVILLE
Tél : 03.22.24.08.71 - Fax : 03.22.24.45.87
Mél : abbeville@latitudes-ge.fr

DOSSIER : 08414 FICHIER : 08414.DWG Février 2016

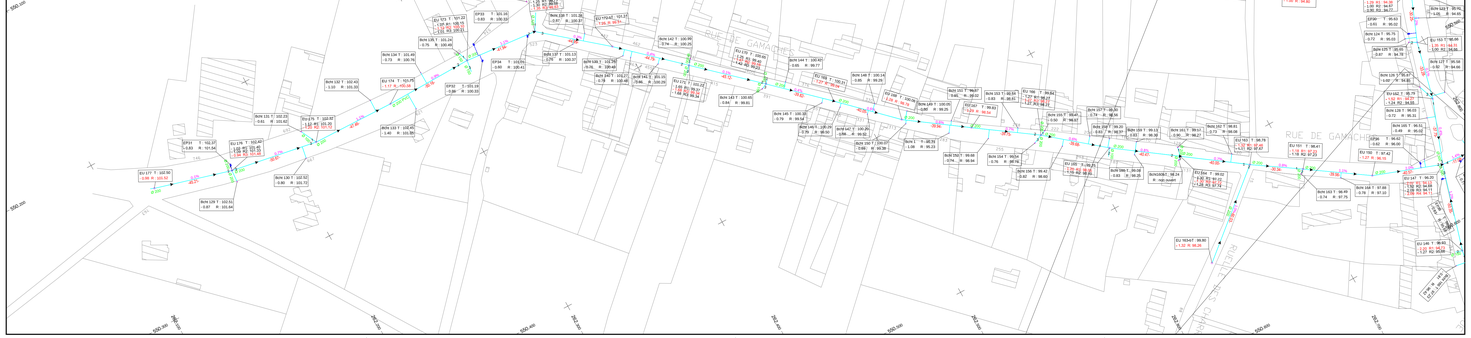

DEPARTEMENT DE LA SOMME

Communauté de Communes du Vimeu Industriel

Commune de CHEPY

RELEVE DES RESEAUX D'ASSAINISSEMENT

Rue Firmin et Nicolas Get



Planche 4/5

ECHELLE : 1/1000

Lever effectué en mai 2014, juin 2015 et octobre 2015

LATITUDES

GÉOMÈTRES EXPERTS
AMÉNAGEMENT DU TERRITOIRE

CABINET D'ABBEVILLE
124 Bd Vauban - 80100 ABBEVILLE
Tél : 03.22.24.08.71 - Fax : 03.22.24.45.87
Mél : abbeville@latitudes-ge.fr

DOSSIER : 08414 FICHIER : 08414.DWG Février 2016

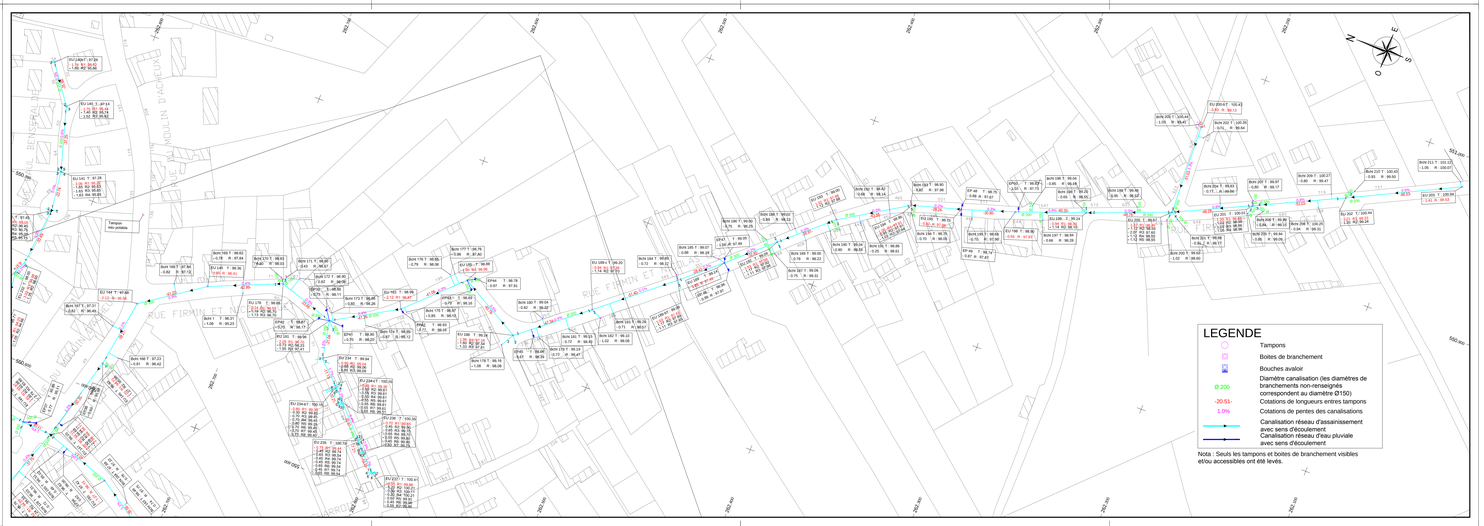

STPA

Parc d'activités des deux Vallées
BP 90515 80143 Abbeville Cedex
Tél :03.22.19.19.00 Fax : 03.22.23.43.71
stpa@lhotellier.fr

Département de la SOMME

Ville de FEUQUIERES-EN-VIMEU

" CCVI programme 2007-2008 "

PLAN DE RECOLEMENT

EP et EU

le nivellement est rattaché au système Géomètre

DATE	INDICE	OBJET	dessiné par	conducteur	M / O
26.05.2011	O		H.Y		
31.05.2011	A	Hauteur mur cloison	H.Y		
10.06.2011	B	Levé topo supplémentaire	H.Y		
24.06.2011	C	Levé topo supplémentaire	H.Y		
-.-.-	D				
-.-.-	E				
-.-.-	F				
-.-.-	G				

Dossier référencé : ETUDES — Echelle : 1/200

SANS OBSERVATION ECRITE DE VOTRE PART SOUS HUITAINE CE PLAN EST CONSIDERE COMME ETANT ACCEPTE SANS RESERVE

LHOTELLIER «La route en tête»

REGARD 30 T=96.29

REGARD 32 T=96.83 route=95.33 fe=91.93

REGARD 31 T=96.52 REP=95.36

REGARD 25 T=98.35 REP=96.83 Mur=97.88

REGARD 23 T=99.05 REP=97.17 Mur=98.45

REGARD 22 T=99.21 REP=97.69 Mur=98.79

REGARD 24 T=99.43 REP=98.18 Mur=99.03

REGARD 21 T=99.87 REP=98.48 Mur=99.55

REGARD 12 T=100.27 REP=98.70 Mur=99.96

REGARD 13 T=100.27 REP=98.70 Mur=99.96

REGARD 8 T=99.48 REP=98.17 Mur=99.32

REGARD 4 T=99.44 REP=97.34

REGARD 10 T=100.07 REP=98.11

REGARD 27 T=97.14 REP=96.13 Mur=96.64

REGARD 26 T=97.78 REP=95.43 Mur=97.33

REGARD 29 T=97.42

REGARD 28 T=96.58

REGARD 7 T=99.52 REP=97.81 Mur=99.45

REGARD 6 T=99.57 REP=98.03 Mur=99.50

REGARD 5 T=99.70 REP=98.21 Mur=99.63

REGARD 9 T=99.81 REP=98.30 Mur=99.74

REGARD 11 T=100.10

REGARD 20 T=100.07 REP=98.64 Mur=99.86

REGARD 14 T=100.27 REP=98.79 Mur=100.06

REGARD 15 T=100.27 REP=98.72 Mur=100.06

REGARD 17 T=100.17 REP=98.59 Mur=100.05

REGARD 18 T=100.15 REP=98.56 Mur=100.03

REGARD 19 T=100.12 REP=98.45 Mur=99.96

REGARD 16 T=100.18 REP=98.61 Mur=99.92

REGARD 3 T=99.94 REP=97.45 Mur=99.41

REGARD 2 T=100.54

REGARD 1 T=100.36

ALLEE DES MESANGES

IMPASSE DES CHARBONNIERETS

Rèseaux EU

Rèseaux EP

Mur =99.63 Altitude du point haut du mur faisant office de cloison entre les rèseaux EP et EU.

DEPARTEMENT DE LA SOMME

COMMUNAUTE DE COMMUNES DU VIMEU INDUSTRIEL

Commune de FEUQUIERES EN VIMEU

Chemin de l'Abbé Clerc
Chemin du Pilé

Assainissement Eaux Usées
Récolement

Maître d'Ouvrage :

CCVI

154, rue Henri Barbusse
BP 67 - FRIVILLE ESCARBOTIN
Tél. 03 22 30 40 42
Fax 03 22 30 94 02

Maître d'Oeuvre :

Direction Départementale de l'Agriculture et de la Fôret
Service des Equipements Publics Ruraux
1, Bd. du Port - 80039 AMIENS Cedex 1
Tél. 03 22 97 23 23
Fax 03 22 97 23 08

Entreprise :

JEAN DELATTRE
155, rue Dejean - 80000 AMIENS
Tél. 03 22 22 37 00 - Fax 03 22 22 37 04
E-mail : ent.jean.delattre@free.fr
ASSAINISSEMENT - RESEAUX DIVERS - VOIRIE - TERRASSEMENT
RECYCLAGE DE MATERIAUX - GEOTHERMIE

Dossier n° : .....
Plan n° : .....
Echelle : 1/1000

Indice	Modification	Date
A	Original	mars 2008
B		
C		
D		

Fichier : CCVI-Feuq_récolement.dwg — Version : 2000

LE BOUT DU PLANT L'ABBE CLERCQ

AU CHEMIN DE CHEPY

DERRIERE LE PLAN BARBIER

AU BOUT DE LA RUE DE HAUT

LES TERRES A L'EAU

REGION FLANDRES
ARTOIS PICARDIE
1 Rue de la Fontainerie
BP 961
62033 ARRAS Cedex
TEL : 03.21.24.58.58
FAX : 03.21.24.58.86

VEOLIA EAU

Agence Val de Somme
Rive droite de la Somme
Boite postale 37
80101 ABBEVILLE CEDEX

FEUQUIERES EN VIMEU

Réseaux d ' assainissement

ÉDITION LIMITÉE

1 2

MODIFIE en date du :	EDITION en date du :
20 / 05 / 2008	17/03/2010
Echelle : 1 / 2000	Planche : 2 / 2

LEGENDE

Elément :
- Regard sous macadam
- Regard chaussée
- Regard trottoir
- Avaloir
- Grille
- Avaloir Grille
- Regard Déversoir d'orage
- Regard de Plquage
- Regard Fictif
- Regard Perte
- Chambre
- Station de refoulement
- Station de relevage
- Station d'épuration

Types de réseaux
- Réseau privé
- Unitaire
- Refoulement
- Eaux pluviales
- Eaux usées

N NO NE O E SO SE S

RD N°229
AVENUE DU MOULIN
AVENUE DU VIVIER VERT
AVENUE DU FOND DE SAUCOURT
RUE HENRI BARBUSSE
RUE EDOUARD VAILLANT
CHEMIN DE FER DU TREPORT A ABBEVILLE
RUE BALZAC
RUE ALBERT THOMAS
RUE DE L'ABBE CLERCQ
RUE DANTON
RUE ROGER SALENGRO
RUE AMPERE
RUE ARAGO
RUE DE LA REPUBLIQUE
RUE JULES GUESDE
RUE DU CHEVALIER DE LA BARRE
PLACE JEAN JAURES
RUE DE LA LIBERTE
RUE DE L'EGALITE
IMPASSE BRANLY
IMPASSE JULES VERNE
RUE FERDINAND BUISSON
RUE DU GENERAL SARRAIL
RUE BRANLY
RUE JEAN MONNET
ALLEE KONRAD ADENAUER
ALLEE LOUIS WEISS
ALLEE ALCIDE DE GASPERI
RUE ROBERT SCHUMAN
RUE PASTEUR
RUE DU PILE
CHEMIN DU TOUR DES HAIES
CHEMIN DES SEPT
CHEMIN DU MIRABEAU
RUE BEAUVOISIN
RUE BERNARD LABROSSE
RUE EMILE ZOLA
RUE DE LA BASCH
RUE EROME LIBOT
RUE ANATOLE FRANCE
RUE DU PETIT SAINT MARC
RUE DE LA BASCH
AU MOULIN DE FEUQUIERES
LE FOND DE VALINES
AU CHEMIN DE SAINT-MARC
AU BOUT DE LA RUELLE ARTINTIN
LE BOUT DU PLANT L'ABBE CLERCQ
AU CHEMIN DE CHEPY
AU CHEMIN DE TOURS
DERRIERE LE PLAN BARBIER
AU CHEMIN DU PILE
LE VILLAGE
LES TERRES A L'EAU
AU BOUT DE L'AUE DE HAUT
LE BUQUET
STATION DE REFOULEMENT
DEPOT

STPA
Parc d'activités des deux Vallées
BP 90515 80134 Abbeville Cedex
Tél :03.22.19.19.00 Fax : 03.22.23.43.71
stpa@hotellier.fr

Département de la SOMME
Commune de Feuquieres en Vimeu

FTH THIRARD

PLAN DE RECOLEMENT

Voirie, assts et réseaux divers

le nivellement est rattaché au système Géoréitie CC50

DATE	INDICE	OBJET	dessiné pa	conducteu	M / O
27.08.2018	O		D.F		
~~	A				
~~	B				
~~	C				
~~	D				
~~	E				
~~	F				
~~	G				

Dossier référencé : Echelle : 1/200

SANS OBSERVATION ECRITE DE VOTRE PART SOUS HUITAINE CE PLAN EST CONSIDERE COMME ETANT ACCEPTE SANS RESERVE

LHOTELLIER «La route en tête»

Emprise batiment
Quai Béton
Voirie lourde
Trottoir périphérique
Bordures T2
Cloture

Nord

Descente d'eau en beton

Raccordement dans le bassin CCV

Acrotère + 93.00 (+102.40)

Portillon à conserver

Cloture métallique ton vert 6 h type treillis soudé à poser

Séparateur d'hydrocarbure

Caniveau à grille

RESERVE CCV I

Niveau fini dalle 93.72

SORTIE E.U. VERS RESEAUX PUBLIC EN RIVE DE RD 29

PROJET BÂTIMENT STOCKAGE
Niveau fini : 93.72

Trottoir périphérique en gravillons : 1.40ml

Noue paysagère

Puit

Béton

Caniveau série lourde

Noue paysagère
PHE : 92.73, volume utile : 76m3 (10ans)
PHE : 93.13, volume utile : 152m3 (100ans)
Fond : 92.23
Pente talus : 3/1

Chute guidée

Réseau EU existant

Réseau EU projeté

Réseau

ZONE D'EMPRISE

STABILISE

GAZ

EAU

10.00

STPA
Parc d'activités des deux Vallées
BP 90515 80143 Abbeville Cedex
Tél :03.22.19.19.00 Fax : 03.22.23.43.71
stpa@lhotellier.fr

Département de la SOMME
Commune de Feuquières en Vimeu

" LOTISSEMENT COMMUNAL SIP"

PLAN DE RECOLEMENT

Reseaux Eaux Usées

le nivellement est rattaché au système Géoréitre

DATE	INDICE	OBJET	dessiné par	conducteur	M / O
15.12.2009	O		M.S	E.M	
22.07.2011	A	Lever topo	H.Y		
05.08.2011	B	Mise à jour	H.Y		
05.11.2013	C	Complements	P.g		
25.11.2013	D	Finalisation	P.g		
--/--/----	E				
--/--/----	F				
--/--/----	G				

Dossier référence : ETUDES — Echelle : 1/500

SANS OBSERVATION ECRITE DE VOTRE PART SOUS HUITAINE CE PLAN EST CONSIDERE COMME ETANT ACCEPTE SANS RESERVE

LHOTELLIER -La route en tête-

LEGENDE

- BATIMENTS
- BORDURES
- COLLECTEUR PRINCIPAL EU/EV PVC CR8 D200mm
- CANALISATION DE BRANCHEMENT EU/EV PVC CR8 D160mm
- Regards EU/EV D1000mm (Regard EU/EV 4 — T : 102.73 — F.E : 100.94 — P : 1.79)
- Boites de branchement 40X40cm (B.B. N°9 — T : 102.91 — F.E : 101.65 — P : 1.26)
- Entreprise ayant réalisé le réseau, année d'exécution, linéaire, nature, diamètre et pente du tronçon d'assainissement (STPA - Août 2006 - 47.80ml de PVC Ø200 à 0.00cm/ml de pente)
- Sens d'écoulement des fluides

Raccordement effectué par l'entreprise BOINET SAS

Raccordement effectué par l'entreprise STPA

Rue Jean Monnet
Rue Robert Schuman
Allée Louise Weiss
Allée Alcide de Gasperi
Allée Konrad Adenauer
Rue Ferdinand Buisson
Rue Bardy
Rue Bonnet
Rue Pierre Curie
Rue Jean Jaurès
Rue Gabriel Péri
Rue Jean Moulin
Rue Jean Mermoz
Rue Jean Monnet

12/07/2013 - 11:10

1010m²
885m²
871m²
854m²
OPSOM - lot G3
1.666m²
797m²
1.523m²
OPSOM - lot G4
3.830m²
610m²
616m²
627m²
637m²
619m²
604m²
549m²
575m²
760m²
OPSOM - lot G2
808m²
782m²
730m²
574m²
567m²
560m²
451m²
459m²
473m²
469m²
547m²
610m²
OPSOM - lot G1
1049m²
Jardins potages existants
Rue Paul - Henri Spaak
Rue Altério Spinelli
Rue de l'Egalité
Rue du tour des haies
Rue Arago

LEGENDE

- Bordurette P1
- Bordure T1
- Bordure A2
- Bordure-caniveau AC1
- Caniveau CS1
- Caniveau CC1
- Béton désactivé
- Sable stabilisé
- Enrobés (raccordements)
- Espace Vert

CCVI COMMUNAUTÉ DE COMMUNES DU VIMEU INDUSTRIEL

DEPARTEMENT DE LA SOMME

Commune de Feuquières en Vimeu (80 210)

Maître d'Ouvrage	Maîtrise d'Oeuvre
MAIRIE DE FEUQUIERES EN VIMEU place Jean Jaurès 80 210 FEUQUIERES EN VIMEU	agence roux - joly agence d'architecture et urbanisme 13, rue Marc Sangnier 80 000 AMIENS tél: 03 22 31 48 12 fax: 03 22 31 49 01 agenceroux@orange.fr

EXTENSION URBAINE

Phase 3

Lot VRD

Agence d'Amiens
Rue du Général De Gaulle
Z.A.C. de la Blanche Tache
80 450 CAMON
Tél : 03.22.70.27.70 Fax : 03.22.70.27.75

EUROVIA VINCI

RECOLEMENT ASSAINISSEMENTS

PLAN N°65

ECHELLE :	DATE :	ETABLI PAR :	Dossier N° 3518 PFR 09 80 012
1/500	12/07/2013	AFS	

Indice	Date	Objet
1	31/05/13	Bassins de TAMPONNEMENT
2	12/07/13	Selon remarques CCVI sur réseau Eaux Usées

O:\Projets\FEVRIER_Pascal\3518.PFR090002_FEUQUIERE_EN_V__extension_urbaine\06_DOE\RECOLEMENT (AFS) – EXECUTION FEUQUIERES Extension urbaine -16- + recolement (3)

REGION FLANDRES ARTOIS PICARDIE
1 Rue de la Fontainerie
BP 991
62033 ARRAS Cedex
TEL : 03.21.24.58.58
FAX : 03.21.24.58.86

VEOLIA EAU

Agence Val de Somme
Rive droite de la Somme
Boite postale 37
80101 ABBEVILLE CEDEX

FEUQUIERES EN VIMEU

Réseaux d ' assainissement

ÉDITION LIMITÉE

1 2

MODIFIE en date du :	EDITION en date du :
27 / 02 / 2006	17/03/2010
Echelle : 1 / 2000	Planche : 1 / 2

LEGENDE

Elément :
- Regard sous macadam
- Regard chaussée
- Regard trottoir
- Avaloir
- Grille
- Avaloir Grille
- Regard Déversoir d'orage
- Regard de Plquage
- Regard Flotif
- Regard Perte
- Chambre

- Station de refoulement
- Station de relevage
- Station d'épuration

Types de réseaux
- Réseau privé
- Unitaire
- Refoulement
- Eaux pluviales
- Eaux usées

Commune de

FRESSENVILLE

N NO NE O E SO SE S

ROUTE DE OISEMONT RD N°29
LE SENTIER DE SAUCOURT
MOULIN DE COFECUL
AVENUE DE LA RUE DE SOLOGNE
BASSIN ETANCHE
SEPARATEUR
AVENUE DU VIMEU VERT
LA RENARDIERE
BRICARD
Fond de Bassin Verdi-ation
BASSIN ETANCHE
BASSIN
STATION D'EPURATION
REMBD DANS L'EAU
AVENUE DU VIMEU VERT
ROUTE DE BEAUCHAMP
AVENUE DE NORMANDIE
LE FOND DE SAUCOURT
VERS FRESSENNEVILLE
Bassin d'infiltration
Station de Relevement
Bassin Etanche
LA HAYETTE
LIAISON STATION D'EPURATION
ENTRE LE FOND DE SAUCOURT ET LE MOULIN
CHEMIN DE FER DU TREPORT A ABBEVILLE
RUE ARISTIDE BRIAND
RUE EDISON
RUE VICTOR HUGO
RUE DE LA REPUBLIQUE
ALLEE DES CHARDONNERETS
ALLEE DES MESANGES
RUE DU MARECHAL LECLERC
CHEMIN DES SEPT
LES SEPT
DERRIERE LE DEPRECHY
RUE DU GENERAL DE GAULLE
COUR VICTOR HUGO
RUE DU CHESNE DE LAMOTTE
PLACE DU LEVILLE
RUE GAMBETTA
RUE CAMILLE PESQUINS
RUE PIERRE CURIE
ALLEE DES TILLEULS
ALLEE DES ACCACIAS
ALLEE DES SORBIERS
ALLEE DES BOULEAUX
ALLEE DES PLATANES
ALLEE DES FOUGERES
ALLEE DES LILAS
ALLEE DES MARRONNIERS
RUE ETIENNE DOLET
RUE DU DOCTEUR SAUX
RUE CAMILLE SAINT SAENS
RUE EMILE ZOLA
RUE JEAN JACQUES ROUSSEAU
RUE HENRI DUNANT
LA SOLEUTE
LA CAVEE D'EMBREVILLE
LA CAVEE DES BUTTES

Pierre BOINET
28, route nationale
80 132 MIANNAY
Tel : 03.22.24.28.99
Fax : 03.22.31.41.10
pierre.boinet@sita.fr

N° PLAN	Etabli par
1	NL
Echelle	Date
1/500	03/11/2011

FEUQUIERES EN VIMEU
Rue Albert Thomas
Propriété de M Jean-Pierre BOUCHER

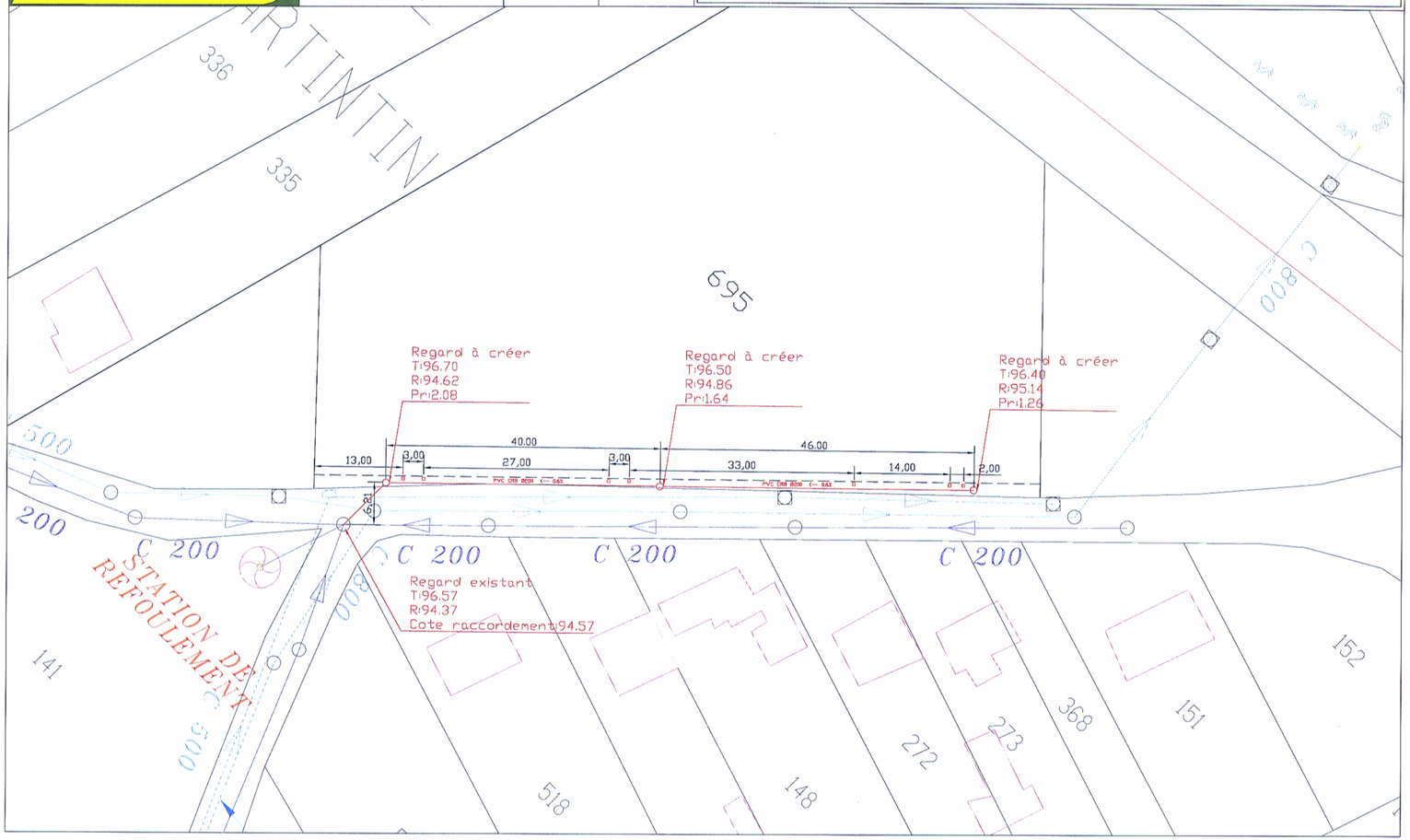

Département de la SOMME

Commune de

3

FRESSENNEVILLE

Cité Riquier

ASSAINISSEMENT EAUX USEES

CONDUITE DE REFOULEMENT

PLAN DE RECOLEMENT

Travaux réalisés en 2011-2012

TOPOGRAPHIE

Récolement V.R.D. — Plan, coupe
Implantation, métrage — D.A.O. Autocad
Relevé GPS ou traditionnel — Galerie, espace confiné

Jean-Luc GIRARD
2 A rue de St Jean 77660 CHANGIS
Tél: 01.64.35.93.15
e-mail: GIRARD.VRD@wanadoo.fr

DIRECTION DEPARTEMENTALE
DE L'AGRICULTURE DE LA SOMME

ECHELLE: 1/500

N° DU DOSSIER:

N° DU PLAN: 3/4

CLASSEMENT:

PHASE	DATE	PARAPHE
Récolement	Juin 12	J-L GIRARD

NATURE DES MODIFICATIONS

3855.1 2SSEP+1NOV12

LEGENDE

- REGARD ET COLLECTEUR EXISTANTS
- REGARD ET COLLECTEUR D'EAUX USEES
- BOITE (0,38x0,38) ET CONDUITE DE BRANCHEMENT ø 150
- 35 — NUMERO DE VOIRIE DU BRANCHEMENT
- =27.65= — LONGUEUR LINEAIRE ENTRE TAMPONS
- SENS D'ECOULEMENT
- ø200 PVC 2011 BOINET — DIAMETRE, NATURE, ANNEE DE POSE DU COLLECTEUR ET ENTREPRISE
- EU 4 T: 57.25 / -2.83 =R: 54.42 — DESIGNATION, N° DU REGARD ET ALTITUDE TAMPON; PROFONDEUR FIL D'EAU ET ALTITUDE DU RADIER } N.G.F. NORMAL
- CONDUITE DE REFOULEMENT ø150F +CÂBLES ELECTRIQUE ET TELEPHONIQUE

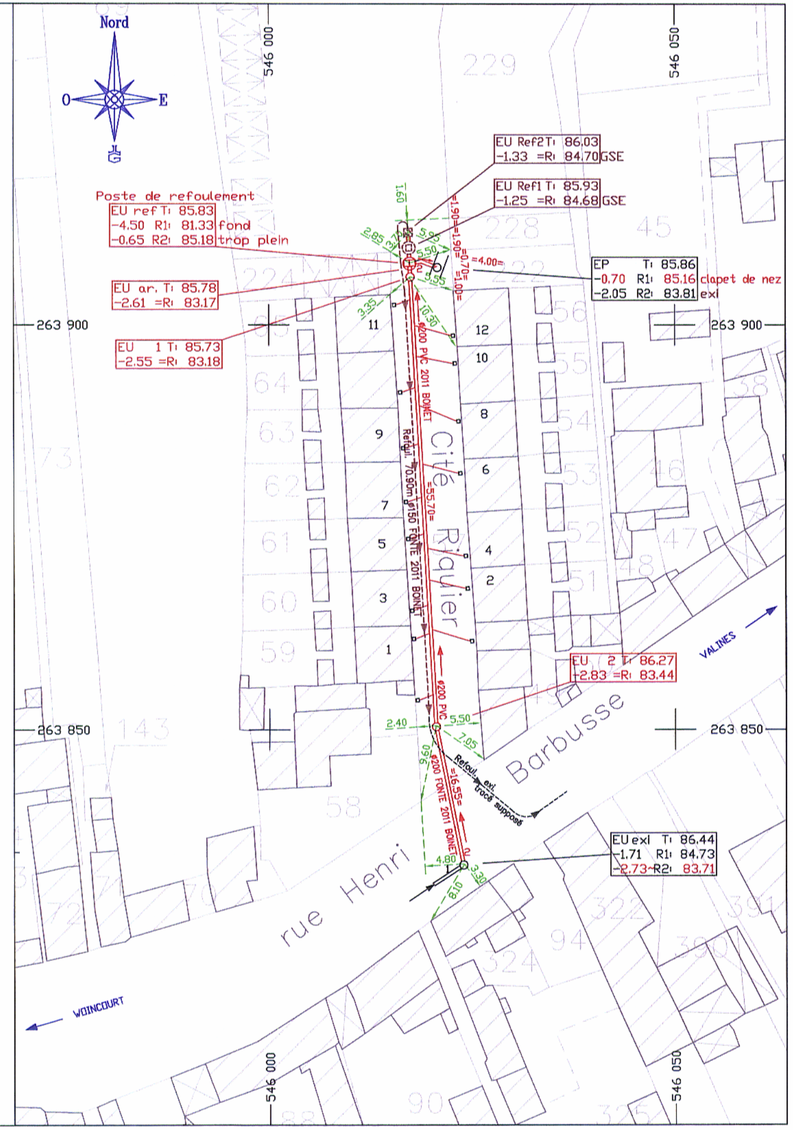

FRESSENNEVILLE
Lotissement Jean Jaures

1 tranche

des T:illeuls

PLAN DE RECOLLEMENT EU EP VOIRIE

SAPB
Pierre BOINET
28, route nationale
B.P. 70435 Miannay
80104 ABBEVILLE cedex
Tel : 03.22.24.28.99
Fax : 03.22.31.41.10
pierreboinet@dial.oleane.com

N° PLAN	Etabli par
1	NL
Echelle	Date
1/250	20/04/2009

ind.	date	modifications
1	10/10/2008	Projet assainissement EU EP
2	15/10/2008	Numérotation des regards
3	17/04/2009	Recollement intermédiaire
4	09/06/2009	Recollement réseau AEP
5	01/02/2011	Recollement réseau TELECOMS
6	22/03/2011	Recollement EU EP VOIRIE
7	22/11/2011	Mise à jour du plan de recollement

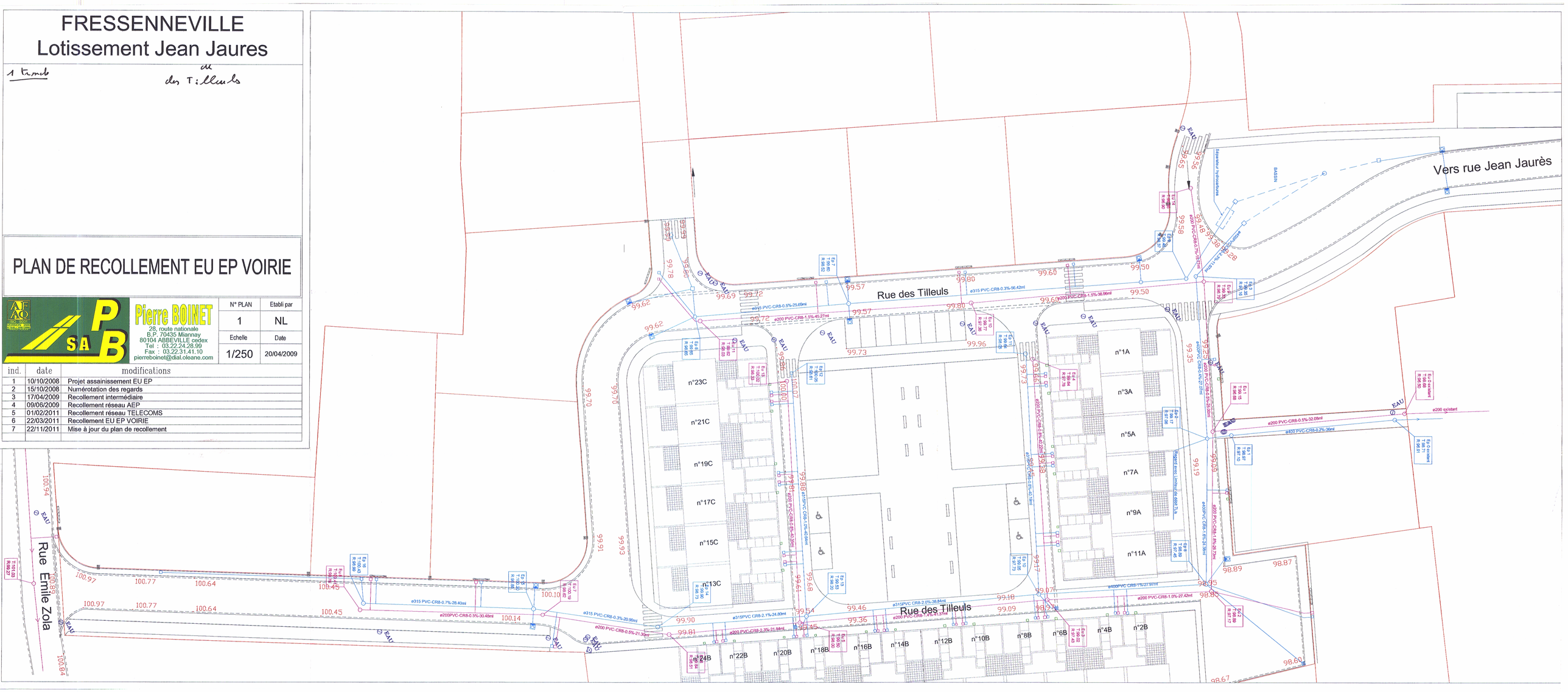

CCVI - Commune de FRESSENNEVILLE
Rue du 8 mai 1945
PLAN DE RECOLLEMENT

Pierre BOINET
28, route nationale
80 132 MIANNAY
Tel : 03.22.24.28.99
Fax : 03.22.31.41.10
pierre.boinet@sita.fr

N° PLAN	Etabli par
1	NL
Echelle	Date
1/500	28/06/2012

ind.	date	modifications
1	28/06/2012	Recollement effectué sur place

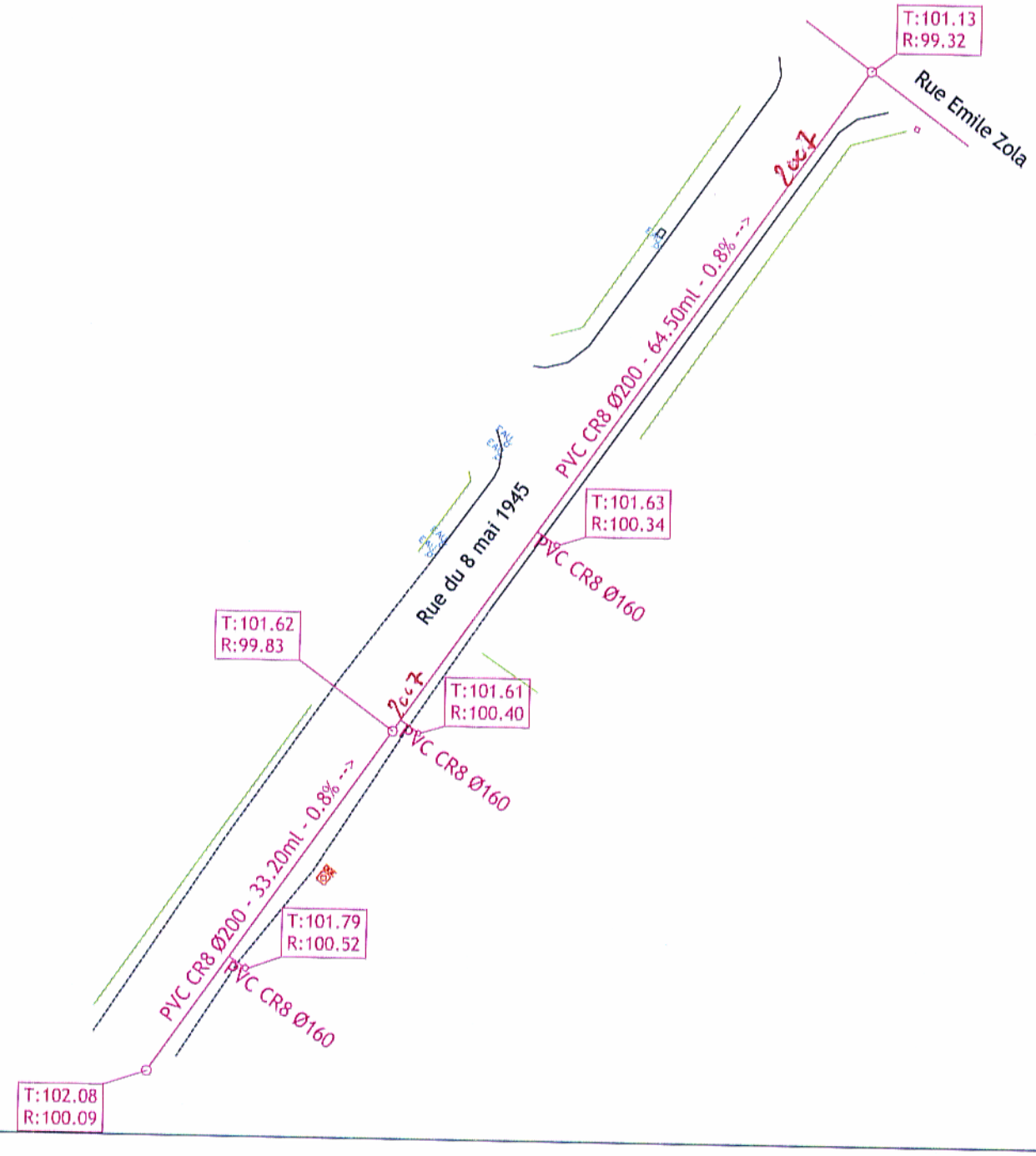

DEPARTEMENT DE LA SOMME

COMMUNAUTE DE COMMUNES DU VIMEU INDUSTRIEL

Commune de FRESSENNEVILLE

ruelle Cassée

Assainissement Eaux Usées Récolement

Maître d'Ouvrage :

CCVI

154, rue Henri Barbusse
BP 67 - FRIVILLE ESCARBOTIN
Tél. 03 22 30 40 42
Fax 03 22 30 94 02

Maître d'Oeuvre :

Direction Départementale de l'Agriculture et de la Fôret
Service des Equipements Publics Ruraux
1, Bd. du Port - 80039 AMIENS Cedex 1
Tél. 03 22 97 23 23
Fax 03 22 97 23 08

Entreprise :

JEAN DELATTRE
155, rue Dejean - 80000 AMIENS
Tél. 03 22 22 37 00 - Fax 03 22 22 37 04
E-mail : ent.jean.delattre@free.fr
ASSAINISSEMENT - RESEAUX DIVERS - VOIRIE - TERRASSEMENT
RECYCLAGE DE MATERIAUX - GEOTHERMIE

Dossier n° :	Indice	Modification	Date
Plan n° :	A	Original	mars 2008
	B		
Echelle : 1/1000	C		
	D		
Fichier : CCVI-Fressen_récolement.dwg			Version : 2000

LEGENDE

Eléments :

- Regard sous macadam
- Regard chaussée
- Regard trottoir
- Avaloir
- Grille
- Avaloir grille
- Regard déversoir d'orage
- Regard de Plaudge
- Regard Ficitt
- Regard Perte
- Chambre

- Station de refoulement
- Station de relevage
- Station d'épuration

Types de réseaux

- Réseau privé
- Unitaire
- Refoulement
- Eaux pluviales
- Eaux usées

N NO NE O E SO SE S

Route Départementale 925

Rue du Chevalier de la Barre

Rue du Mont Blanc

Rue Robert et Gisèle Dubois

Rue Charles Viennaux

Rue Jean Jacques Rousseau

Rue Hôtel Barbaux

Ruelle du Fond du Cerisier

Rue Jean Jaurès

Chemin Rural de Dargnies à Fressenneville

Commune de FEUQUIERES en VIMEUX

REGION FLANDRES ARTOIS PICARDIE
1 Rue de la Fontainerie
BP 951
62033 ARRAS Cedex
TEL : 03.21.24.58.58
FAX : 03.21.24.58.66

VEOLIA EAU

Agence Val de Somme
Rive droite de la Somme
Boite postale 37
80101 ABBEVILLE CEDEX

FRESSENNEVILLE

Réseaux d ' assainissement

ÉDITION LIMITÉE

1

MODIFIE en date du :	EDITION en date du :
19 / 05 / 2008	17/03/2010
Echelle : 1 / 2000	Planche : 1 / 1

Département de la SOMME

Communes de
FRIVILLE-ESCARBOTIN
Carrefour Rue Diderot et Rue Lucien Desenclos

WOINCOURT
Rue Kléber

ASSAINISSEMENT EAUX USEES
CONDUITE DE REFOULEMENT

PLAN DE RECOLEMENT

Travaux réalisés en juillet 2009

TOPOGRAPHIE

Récolement, V.R.D. *D.A.O. Autocad*
Relevé C.P.S ou Traditionnel *Plan, coupe*
Implantation, métrage *Photo aérienne*

Jean-Luc GIRARD
2 A rue de St Jean 77660 CHANGIS
Tél: 01.64.35.93.15
e-mail: GIRARD.VRD@wanadoo.fr

DIRECTION DEPARTEMENTALE
DE L'AGRICULTURE DE LA SOMME

ECHELLES: 1/500

N° DU DOSSIER:

N° DU PLAN: 1/1

CLASSEMENT:

PHASE	DATE	PARAPHE
Récolement	19 NOV 09	J-L GIRARD
Récolement	3 MAR 10	J-L GIRARD

NATURE DES MODIFICATIONS

3736,2 18DEC09+28MAI+28OCT10

LEGENDE

REGARD ET COLLECTEUR EXISTANTS

REGARD ET COLLECTEUR D'EAUX USEES

BOITE (0,38x0,38) ET CONDUITE DE BRANCHEMENT ø160 PVC

52 — NUMERO DE VOIRIE DU BRANCHEMENT

=27,65= — LONGUEUR LINEAIRE ENTRE TAMPONS

SENS D'ECOULEMENT

ø200 PVC 2009 BOINET — DIAMETRE, NATURE, ANNEE DE POSE DU COLLECTEUR ET ENTREPRISE

EU 4 T: 57,25
-2,83 =R: 54,42 — DESIGNATION, N° DU REGARD ET ALTITUDE TAMPON } N.G.F. NORMAL
PROFONDEUR FIL D'EAU ET ALTITUDE DU RADIER }

S1R5 S2R5 S1R3 S1R0

REFOULEMENT FORAGE DIRIGE POSE PAR "FORAGE DU NORD-OUEST" (récolement fourni)

1

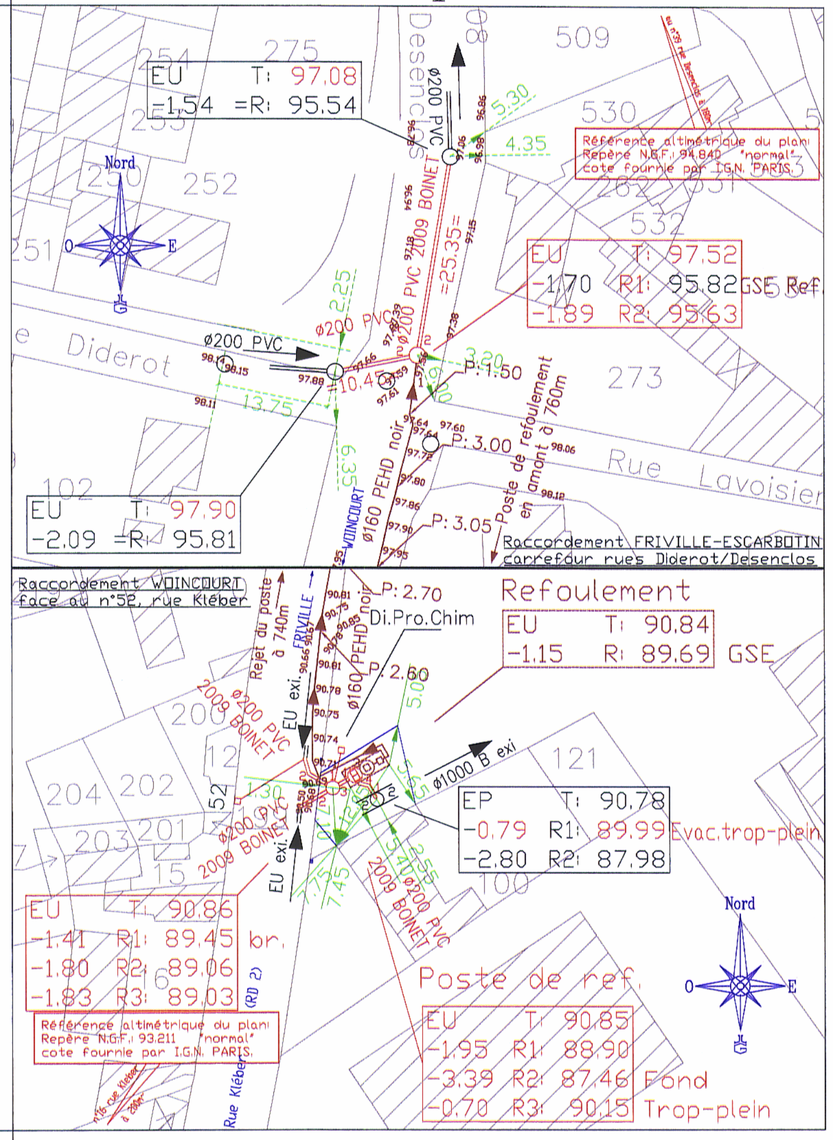

STPA

BP 90515 80134 Abbeville Cedex
Tél :03.22.19.19.00 Fax : 03.22.23.43.71
stpa@lhotellier.fr

Département de la SOMME

Commune de Friville Escarbotin

CARREFOUR SELLIER-LECLERC

PLAN DE RECOLEMENT

Réseau EU

le nivellement est rattaché au système NGF et LAMBERT 1

DATE	INDICE	OBJET	dessiné par	contrôlé par	M.A.O
04.11.2013	O				
-.-.--	A				
-.-.--	B				
-.-.--	C				
-.-.--	D				
-.-.--	E				
-.-.--	F				
-.-.--	G				

Dossier référencé :

Echelle : 1/100

SANS OBSERVATION ECRITE DE VOTRE PART SOUS HUITAINE CE PLAN EST CONSIDERE COMME ETANT ACCEPTE SANS RESERVE

LHOTELLIER -La route en tête-

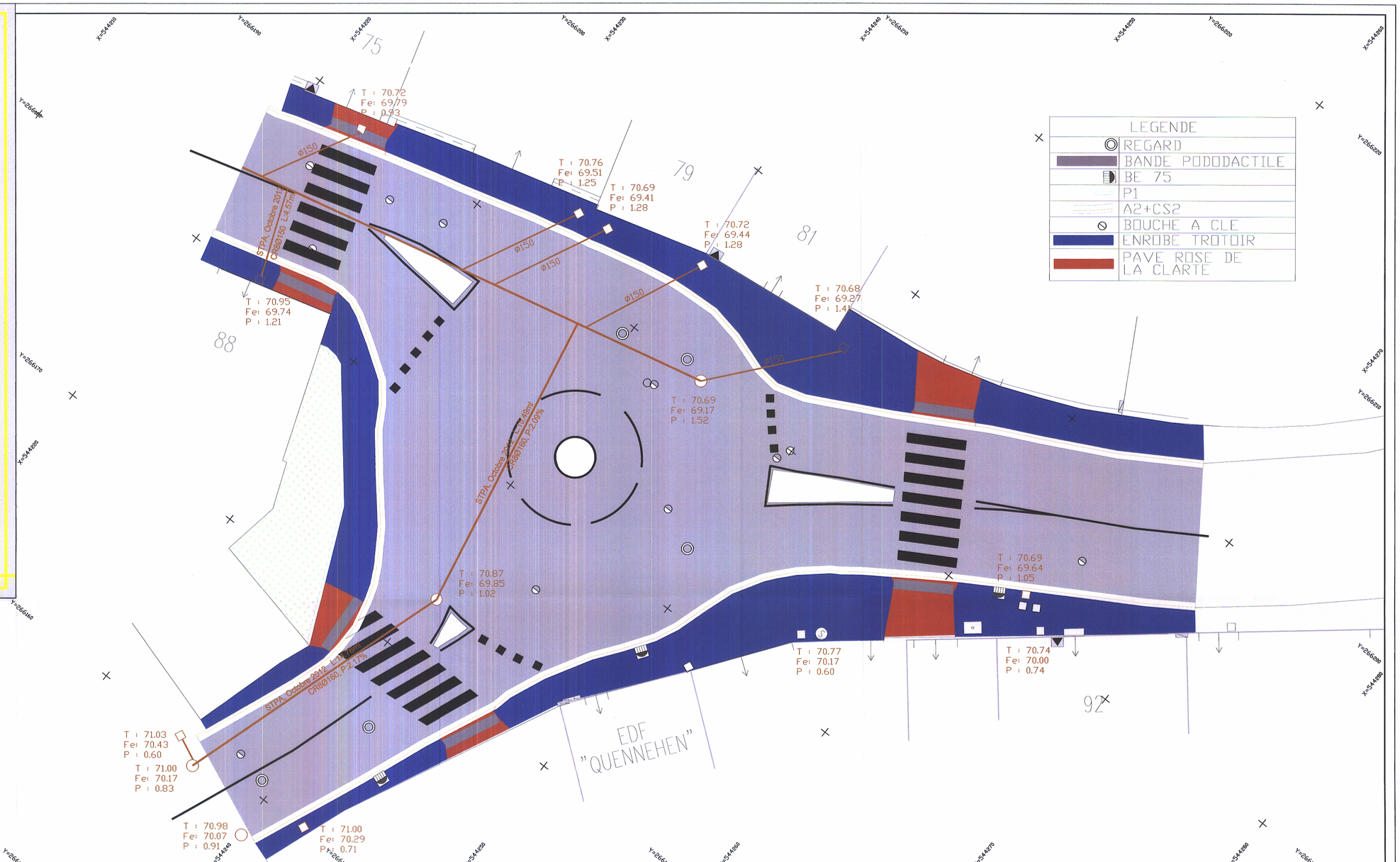

STPA

Parc d'activités des deux Vallées
BP 90515 80134 Abbeville Cedex
Tél :03.22.19.19.00 Fax : 03.22.23.43.71
stpa@lhotellier.fr

Département de la SOMME

Commune de FRIVILLE

LOTISSEMENT MAURICE RAVEL

PLAN DE RECOLEMENT

Réseaux EU

le nivellement est rattaché au système NGF et Lambert 1

DATE	INDICE	OBJET	dessiné par	conducteur	M / O
08.11.2013	O				
----	A				
----	B				
----	C				
----	D				
----	E				
----	F				
----	G				

Dossier référencé :

Echelle : 1/200

SANS OBSERVATION ECRITE DE VOTRE PART SOUS HUITAINE CE PLAN EST CONSIDERE COMME ETANT ACCEPTE SANS RESERVE

LHOTELLIER -La route en tête-

LEGENDE:

- Bordure CS1
- Caniveau CC1
- Bordure T1
- Caniveau C13
- Bordurette P1
- Voirie
- Espace vert
- Sable stabilisé
- Trottoir
- Accès Entrée Pépites rouges
- Parking Pépite corail
- Marquage au sol Pépites blanc
- Marquage au sol résine blanc
- Tranchée Drainante

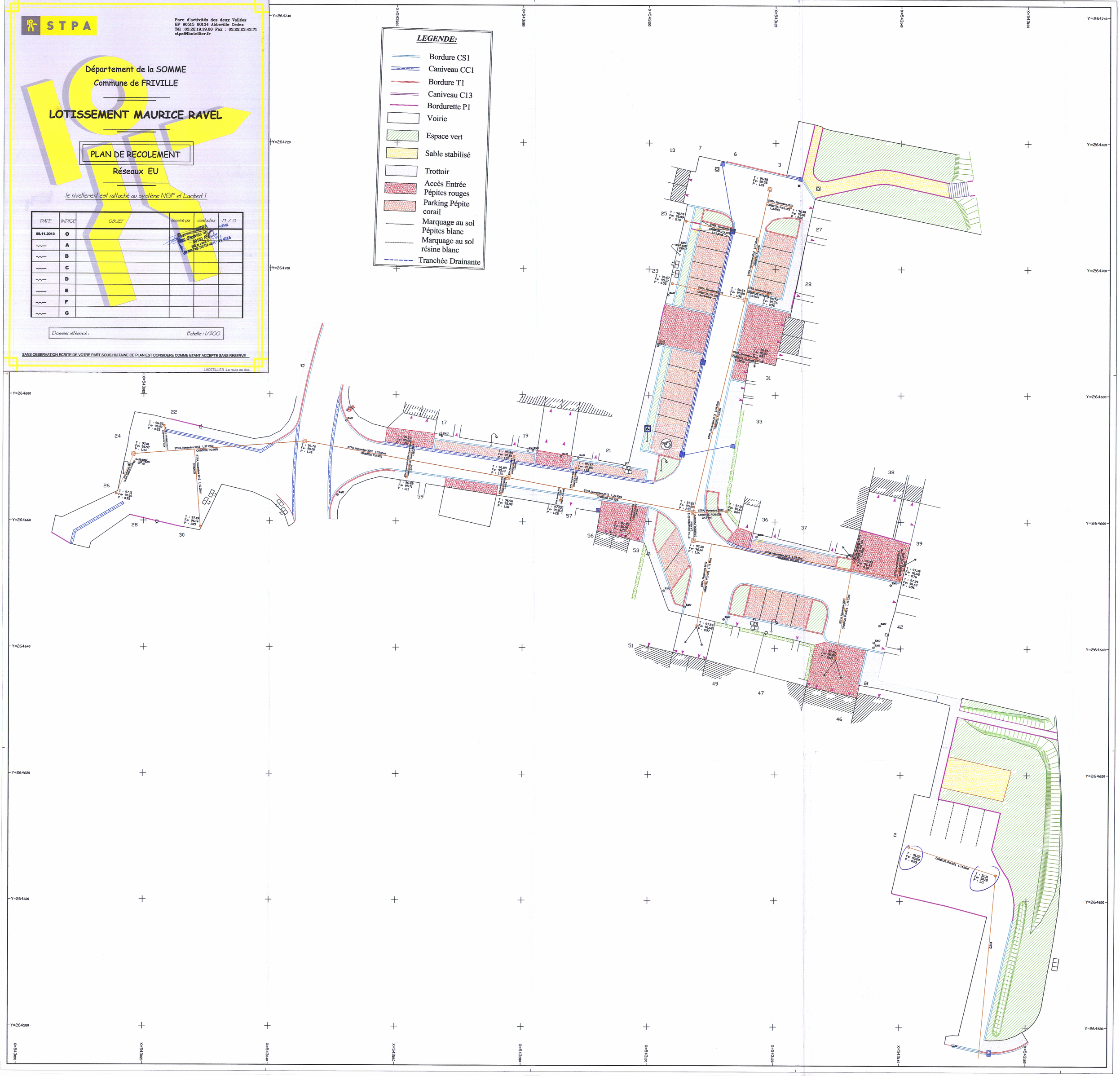



K:\Z_LOGOS\LOGO STPA VIERGE.BMP

Commune de FRIVILLE ESCARBOTIN

Lotissement de M. PETIT
Voirie, assainissements
et réseaux divers

PLAN PROJET

le nivellement est rattaché au système Géomètre

ECHELLE : 1/200

Dossier : Etudes

DATE	INDICE	OBJET	dessiné par	conducteur	M / O
02.08.2007	O		B.C.		
27.11.2007	A	Modif. Structure des entrées	L.M.		
20.12.2007	B	Inversement pente en travers sur raquette de retournement	B.C.		
11.01.2008	C	Modif. Tracé EV	L.M.		
18.01.2008	D	Ajout côte altimétrique réseau EV	B.C.		
--/--/--	E				
--/--/--	F				
--/--/--	G				

SANS OBSERVATION ECRITE DE VOTRE PART SOUS HUITAINE CE PLAN EST CONSIDERE COMME ETANT ACCEPTE SANS RESERVE

STPA

Parc d'activités des deux Vallées
BP 90515 80143 Abbeville Cedex
Tél : 03.22.19.19.00 Fax : 03.22.23.43.71
stpa@lhotellier.fr

Département de la SOMME
Ville de FRIVILLE ESCARBOTIN

Lotissement P.I.V.B
"Résidence de la Grande Pièce"
Rue de la Rose des Vents

PLAN DE RECOLLEMENT

voiries, assainissement et rèseaux divers

le nivellement est rattaché au système IGN 69

DATE	INDICE	OBJET	dessiné par	contrôlée	M / O
13.07.2012	O				
24.07.2012	A	Compléments	P.G		
26.07.2012	B	Complément topographique exutoire eaux usées	P.G		
31.07.2012	C	Recalcul pente de tronçons	P.G		
~/~/~~	D				
~/~/~~	E				
~/~/~~	F				
~/~/~~	G				

Dossier référencé : BD61211 — Echelle : 1/200

SANS OBSERVATION ECRITE DE VOTRE PART SOUS HUITAINE CE PLAN EST CONSIDERE COMME ETANT ACCEPTE SANS RESERVE

LHOTELLIER -La route en tête-

Légende :

- Bordure T1
- Caniveau CS1
- Caniveau CC1
- Bordurette P1
- Réseau EU existant
- Réseau EU réalisé
- Réseau EP posé
- Tranchée commune
- Limite de propriété
- Candélabres à poser
- Fossé existant
- Noues à créé
- Voirie enrobés
- Parking enrobés
- Béton désactivé
- Stabilisé

LEGENDE:

- FT — Chambre PTT
- Boite de branchement 30.30 (PTT) avec tampon en fonte
- France télécom: 2Ø 42/45 (collecteur) 1Ø 42/45(branchement)

Coupe type de tranchée commune

Vue avec les entreprises Demodalia et Vitalis le 13/02/2012



Section X02 Parcelle n° 659
Section X02 Parcelle n° 660
Section X02 Parcelle n° 661
Section X02 Parcelle n° 662
Section X02 Parcelle n° 663
Section X02 Parcelle n° 664
Section X02 Parcelle n° 665
Section X02 Parcelle n° 667
Section X02 Parcelle n° 668 et 681
Section X02 Parcelle n° 669 et 680
Section X02 Parcelle n° 670 et 679
Section X02 Parcelle n° 671 et 678
Section X02 Parcelle n° 672 et 675
Section X02 Parcelle n° 673
Section X02 Parcelle n° 674
Section X02 Parcelle n° 676 et 679
Section X02 Parcelle n° 677

Rue de la Rose des Vents
Rue de la Rose des Vents
Avenue de la Libération
Rue du 8 Mai 1945

REU2 T= 86.39 R= 84.97 1.42
REU5 T= 85.86 R= 84.34 1.52
REU4 T= 85.36 R= 83.89 1.47
REU3 T= 84.68 R= 83.35 1.33
REU T= 84.57 R= 83.09 1.48
REU1 T= 85.77 R= 84.12 1.65
REU T= 85.09 R= 83.71 1.38

BBeu T= 86.39 R= 85.11 1.28
BBeu T= 86.33 R= 85.10 1.23
BBeu T= 86.39 R= 85.19 1.20
BBeu T= 86.29 R= 85.15 1.14
BBeu T= 85.84 R= 84.55 1.29
BBeu T= 85.73 R= 84.47 1.26
BBeu T= 85.38 R= 84.07 1.31
BBeu T= 85.36 R= 84.07 1.29
BBeu T= 85.87 R= 84.74 1.13
BBeu T= 85.80 R= 84.63 1.17
BBeu T= 20.86 R= 84.23 1.30
BBeu T= 85.31 R= 84.09 1.25
BBeu T= 85.16 R= 83.93 1.23
BBeu T= 85.95 R= 84.85 1.10
BBeu T= 85.89 R= 84.71 1.18
BBeu T= 85.87 R= 84.59 1.28

2 Ø 160 EDF
2 Ø 110 EDF
1 Ø 110 GAZ
3 Ø 65 AEP
4 Ø 42 45 PTT

2 Ø 110 EDF
1 Ø 110 GAZ
1 Ø 65 AEP
1 Ø 42 45 PTT

3 Ø 65 AEP

STPA, Novembre 2008 CANDITEL P.31.82% L=1.13km

STPA, Novembre 2008 CANDITEL P.31.20% L=1.45km

STPA, Novembre 2008 CANDITEL P.30.82% L=1.13km

STPA, Novembre 2008 CANDITEL P.31.20% L=1.45km

STPA
Parc d'activités des deux Vallées
BP 90013 80140 Abbeville Cedex
Tél : 03.22.19.19.00 Fax : 03.22.23.43.71
stpa@abbeville.fr

Département de la SOMME
Ville de FRIVILLE ESCARBOTIN

" LOTISSEMENT SAPI "

PLAN DE RECOLEMENT

Réseau EU

le nivellement est rattaché au système Générale

DATE	INDICE	OBJET	dessiné par	contrôlé par	M / O
24.02.2012	O		S.C.		
----	A				
----	B				
----	C				
----	D				
----	E				
----	F				
----	G				

Dossier référence : B5611P — Echelle : 1/200

SANS OBSERVATION ECRITE DE VOTRE PART SOUS HUITAINE CE PLAN EST CONSIDERE COMME ETANT ACCEPTE SANS RESERVE

L'HOTELLERIE - La route des Mon-

Regard EU n°19
T : 72.74
Fe : 71.60
Profondeur : 1.14m

Fe : 71.60
(arr chute)

Regard EU n°17
T : 74.85
Fe : 73.22
Profondeur : 1.63m

Regard EU n°15
T : 75.68
Fe : 74.04
Profondeur : 1.64m

Regard EU n°13
T : 76.51
Fe : 74.83
Profondeur : 1.68m

Regard EU n°12
T : 77.18
Fe : 75.66
Profondeur : 1.50m

Regard EU n°11
T : 77.14
Fe : 75.22
Profondeur : 1.92m

Fe : 75.39
(arr chute)

Fe : 75.45

Regard EU n°10
T : 77.63
Fe : 76.23
Profondeur : 1.40m

Regard EU n°9
T : 78.11
Fe : 76.45
Profondeur : 1.66m

Regard EU n°8
T : 77.81
Fe : 76.11
Profondeur : 1.70m

Regard EU n°7
T : 78.49
Fe : 77.00
Profondeur : 1.49m

Regard EU n°6
T : 77.78
Fe : 76.01
Profondeur : 1.77m

Regard EU n°5
T : 77.92
Fe : 76.05
Profondeur : 1.86m

Regard EU n°4
T : 77.18
Fe : 75.87
Profondeur : ...m

Regard EU n°3
T : 76.75
Fe : 74.99
Profondeur : 1.96m

Fe : 74.01

Fe : 75.59

Regard EU n°2
T : 76.42
Fe : 74.87
Profondeur : 1.55m

Regard EU n°16
T : 76.20
Fe : 74.74
Profondeur : 1.46m

Regard EU n°14
T : 77.01
Fe : 75.55
Profondeur : 1.46m

Regard EU n°18
T : 76.40
Fe : 74.00
Profondeur : 1.40m

Regard EU n°1
T : 74.29
Fe : 73.28
Profondeur : 1.01m

Fe : 73.48
(arr chute)

Chaussée existante

BA
BN

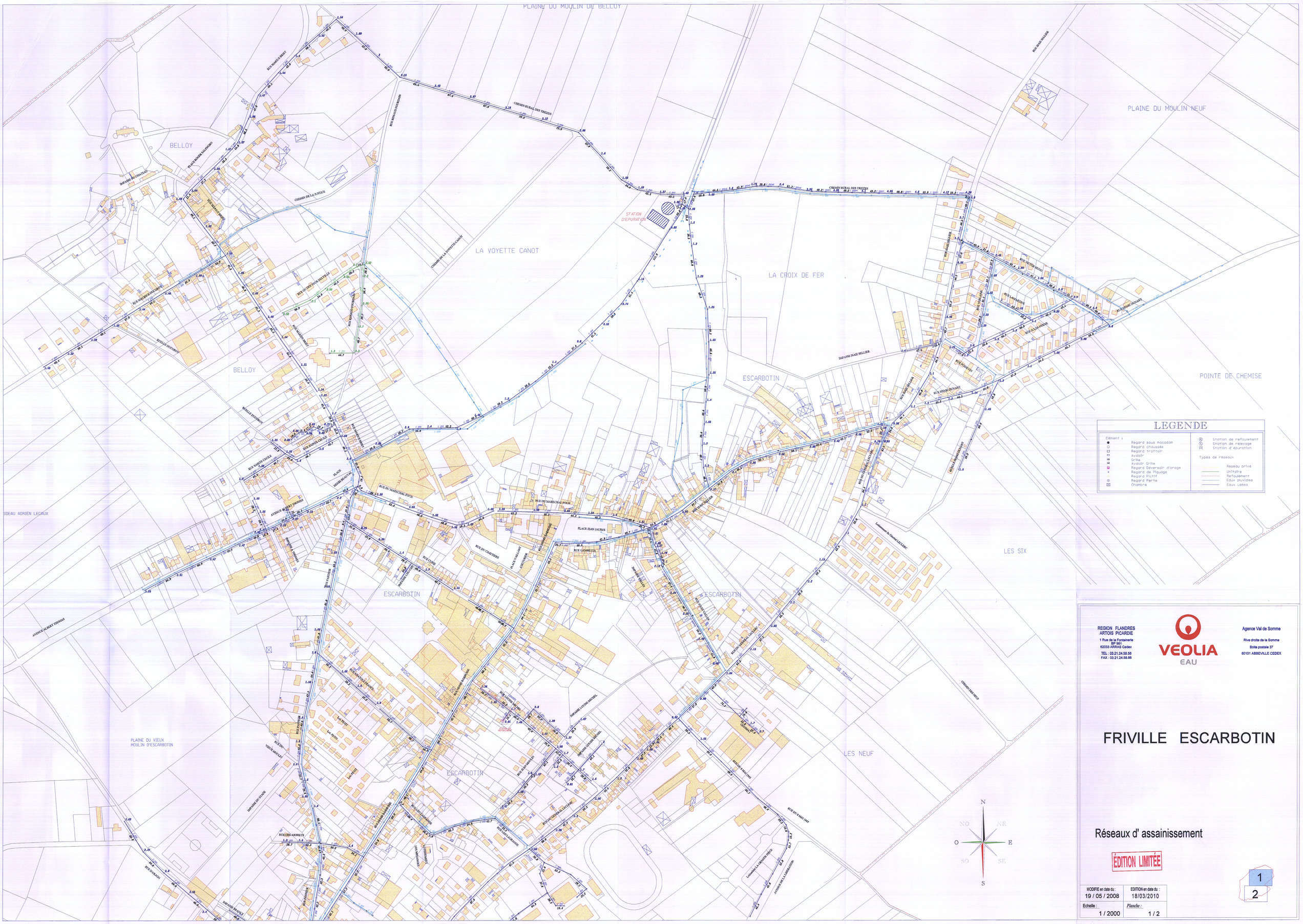

LEGENDE

Element :

- Regard sous macadam
- Regard chaussée
- Regard trottoir
- Avaloir
- Grille
- Avaloir Grille
- Regard Déversoir d'orage
- Regard de Plaquage
- Regard Flottil
- Regard Perte
- Chambre

- Station de refoulement
- Station de relevage
- Station d'épuration

Types de réseaux

- Réseau privé
- Unitaire
- Refoulement
- Eaux pluviales
- Eaux usées

REGION FLANDRES ARTOIS PICARDIE
1 Rue de la Fontainerie
BP 961
62033 ARRAS Cedex
TEL : 03.21.24.58.58
FAX : 03.21.24.58.66

VEOLIA EAU

Agence Val de Somme
Rive droite de la Somme
Boite postale 37
80101 ABBEVILLE CEDEX

FRIVILLE ESCARBOTIN

Réseaux d' assainissement

ÉDITION LIMITÉE

MODIFIE en date du :	EDITION en date du :
19 / 05 / 2008	18/03/2010
Echelle : 1 / 2000	*Planche :* 1 / 2

1
2



LEGENDE

Elément :
- Regard sous macadam
- Regard chaussée
- Regard trottoir
- Avaloir
- Grille
- Avaloir Grille
- Regard Déversoir d'orage
- Regard de Plongé
- Regard Fictif
- Regard Perte
- Chambre

Station de refoulement
Station de relevage
Station d'épuration

Types de réseaux
- Réseau privé
- Unitaire
- Refoulement
- Eaux pluviales
- Eaux usées

REGION FLANDRES ARTOIS PICARDIE
1 Rue de la Fontainerie
BP 981
62033 ARRAS Cedex
TEL : 03.21.24.58.58
FAX : 03.21.24.58.86

VEOLIA EAU

Agence Val de Somme
Rive droite de la Somme
Boite postale 37
80101 ABBEVILLE CEDEX

FRIVILLE ESCARBOTIN

Réseaux d' assainissement

ÉDITION LIMITÉE

MODIFIE en date du :	EDITION en date du :
28 / 02 / 2006	17/03/2010
Echelle : 1 / 2000	Planche : 2 / 2

1
2

Commune de WOINCOURT

Département de la SOMME

REÇU 23 FEV. 2011

Communes de

FRIVILLE-ESCARBOTIN
Rue Lucien Desenclos

WOINCOURT
Rue Kléber

ASSAINISSEMENT EAUX USEES
CONDUITE DE REFOULEMENT

PLAN DE RECOLEMENT

Travaux réalisés en juillet 2009

TOPOGRAPHIE
Récolement, V.R.D. *D.A.O. Autocad*
Relevé G.P.S ou Traditionnel *Plan, coupe*
Implantation, métrage *Photo aérienne*
Jean-Luc GIRARD
2 A rue de St Jean 77660 CHANGIS
Tél: 01.64.35.93.15
e-mail: GIRARD.VRD@wanadoo.fr

DIRECTION DEPARTEMENTALE
DE L'AGRICULTURE DE LA SOMME

ECHELLES: 1/500

N° DU DOSSIER:

N° DU PLAN: 1/1

CLASSEMENT:

PHASE	DATE	PARAPHE
Récolement	19 NOV 09	J-L GIRARD
Récolement	3 MAR 10	J-L GIRARD

NATURE DES MODIFICATIONS

3736,6 21OCT10+22FEV11

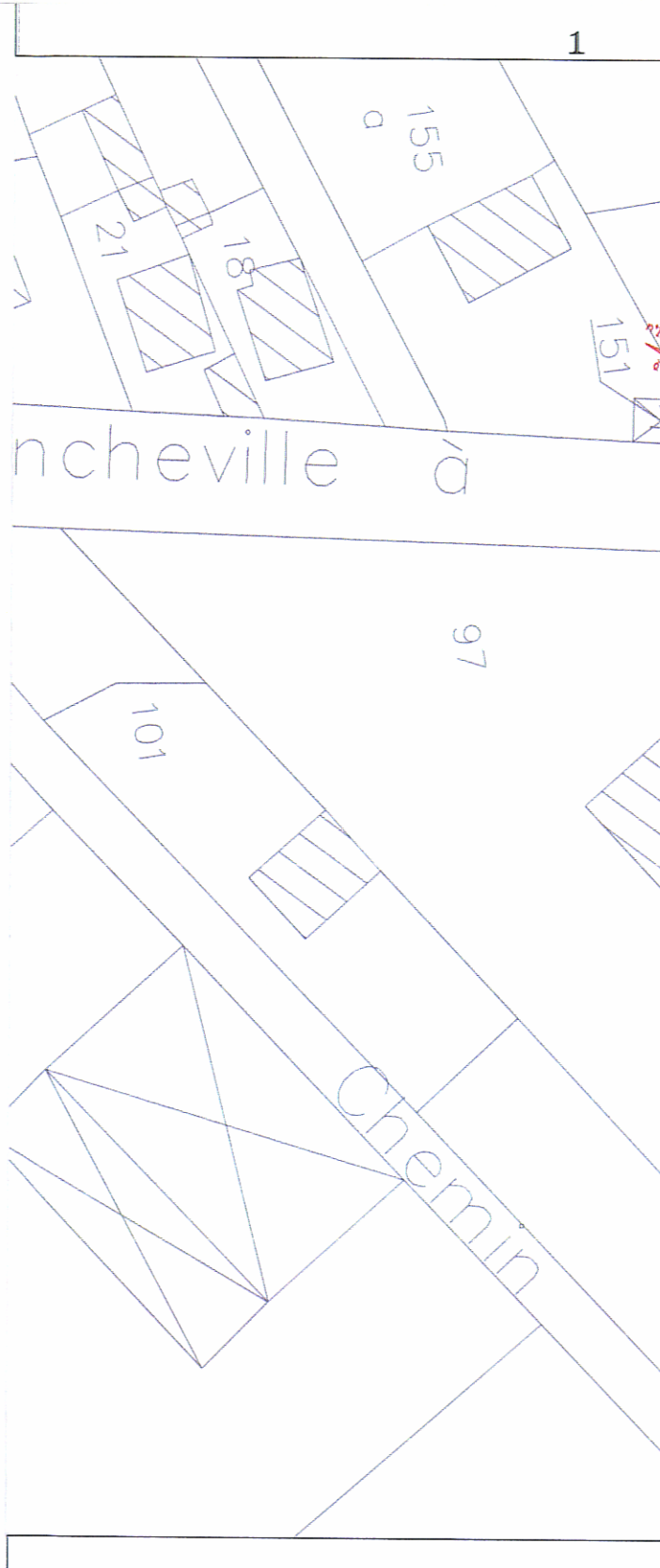
1
155
a
21
18
151
ncheville à
97
101
Chemin

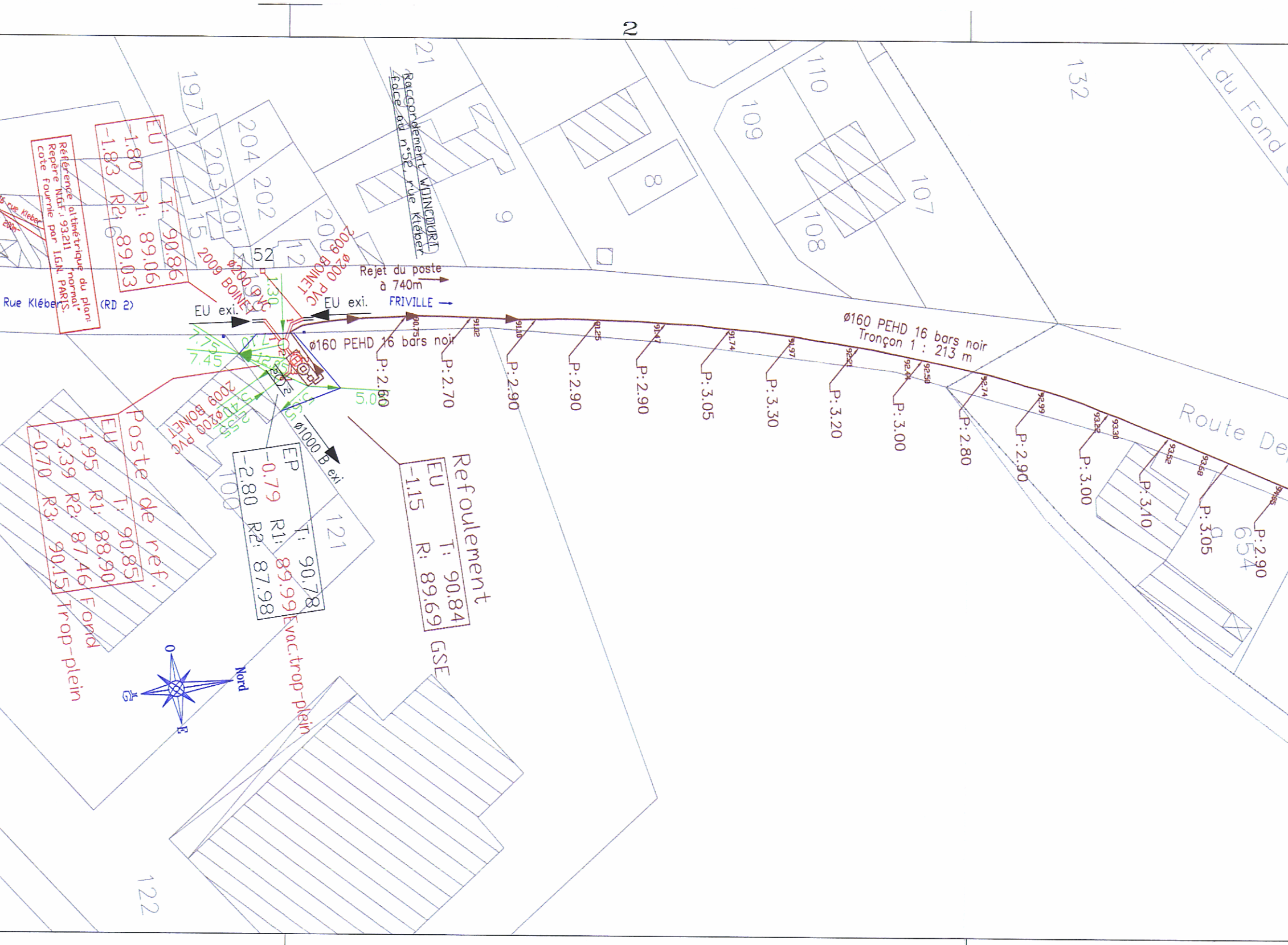

2
Référence altimétrique du plan:
Repère N.G.F.: 93.211 "normal"
cote fournie par I.G.N. PARIS.
EU
-1.80 R1: 89.06
-1.83 R2: 89.03
T: 90.86
Rue Kléber (RD 2)
Raccordement WOINCOURT
face au n°52, rue Kléber
2009 ø200 PVC BOINET
2009 ø200 PVC BOINET
2009 ø200 PVC BOINET
52
EU exi.
EU exi.
Rejet du poste
à 740m
FRIVILLE
ø160 PEHD 16 bars noir
ø160 PEHD 16 bars noir
Tronçon 1 : 213 m
7.75
7.45
5.00
ø1000 B exi
Poste de ref.
EU T: 90.85
-1.95 R1: 88.90
-3.39 R2: 87.46 Fond
-0.70 R3: 90.15 Trop-plein
EP T: 90.78
-0.79 R1: 89.99 Evac.trop-plein
-2.80 R2: 87.98
Refoulement
EU T: 90.84
-1.15 R: 89.69
GSE
90.75
P: 2.60
91.02
P: 2.70
91.10
P: 2.90
91.25
P: 2.90
91.47
P: 2.90
91.74
P: 3.05
91.97
P: 3.30
92.21
P: 3.20
92.44
92.50
P: 3.00
92.74
P: 2.80
92.99
P: 2.90
93.22
93.30
P: 3.00
93.52
P: 3.10
93.68
P: 3.05
93.85
P: 2.90
Route De
t du Fond
197
204
203
202
201
15
200
12
21
9
8
110
109
107
108
132
100
121
122
654
Nord
E
O

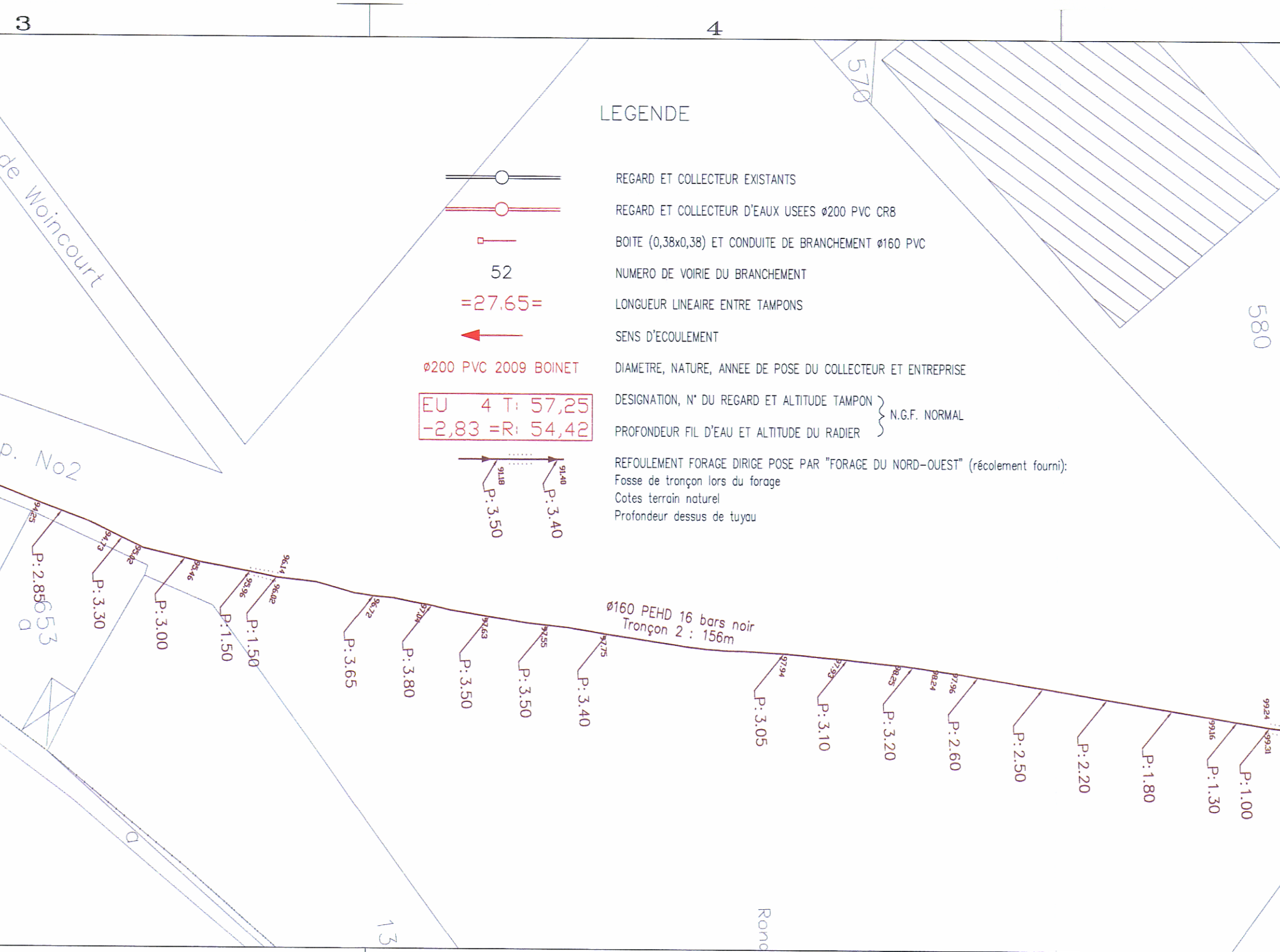

LEGENDE

─○─	REGARD ET COLLECTEUR EXISTANTS
─○─	REGARD ET COLLECTEUR D'EAUX USEES ø200 PVC CR8
▫─	BOITE (0,38x0,38) ET CONDUITE DE BRANCHEMENT ø160 PVC
52	NUMERO DE VOIRIE DU BRANCHEMENT
=27.65=	LONGUEUR LINEAIRE ENTRE TAMPONS
←	SENS D'ECOULEMENT
ø200 PVC 2009 BOINET	DIAMETRE, NATURE, ANNEE DE POSE DU COLLECTEUR ET ENTREPRISE
EU 4 T: 57,25	DESIGNATION, N° DU REGARD ET ALTITUDE TAMPON } N.G.F. NORMAL
-2,83 =R: 54,42	PROFONDEUR FIL D'EAU ET ALTITUDE DU RADIER } N.G.F. NORMAL
91.18 P: 3.50 / 91.40 P: 3.40	REFOULEMENT FORAGE DIRIGE POSE PAR "FORAGE DU NORD-OUEST" (récolement fourni): Fosse de tronçon lors du forage Cotes terrain naturel Profondeur dessus de tuyau

3
4
570
580
de Woincourt
p. No2
653
a
a
13
Ronc
ø160 PEHD 16 bars noir
Tronçon 2 : 156m
94.25
P: 2.85
94.73
P: 3.30
95.02
95.46
P: 3.00
95.96
P: 1.50
96.14
96.02
P: 1.50
96.72
P: 3.65
97.04
P: 3.80
97.63
P: 3.50
97.55
P: 3.50
97.75
P: 3.40
97.94
P: 3.05
97.93
P: 3.10
98.25
P: 3.20
98.24
97.96
P: 2.60
P: 2.50
P: 2.20
P: 1.80
99.16
P: 1.30
99.24
99.31
P: 1.00

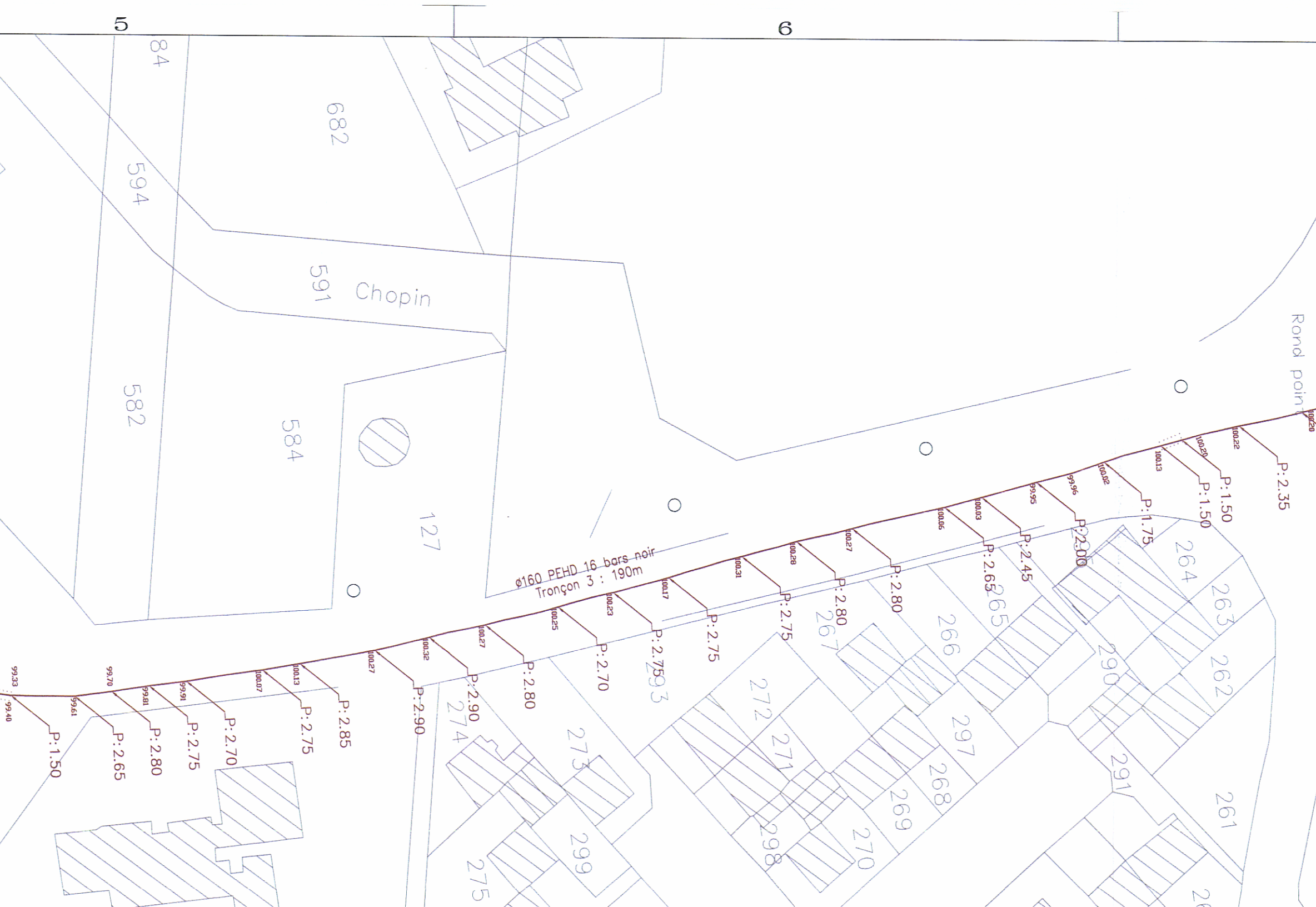
5
6
84
682
594
591
Chopin
582
584
127
Rond point
ø160 PEHD 16 bars noir
Tronçon 3 : 190m
99.33
99.40
P:1.50
99.70
99.61
P:2.65
99.81
P:2.80
99.91
P:2.75
P:2.70
100.07
P:2.75
100.13
P:2.85
100.27
P:2.90
100.32
P:2.90
100.27
P:2.80
100.25
P:2.70
100.23
P:2.75
100.17
P:2.75
100.31
P:2.75
100.28
P:2.80
100.27
P:2.80
100.06
P:2.65
100.03
P:2.45
99.95
99.96
P:2.00
100.02
P:1.75
100.13
P:1.50
100.20
P:1.50
100.22
P:2.35
100.20
274
273
275
299
293
272
271
298
270
269
268
267
266
265
297
290
291
264
263
262
261


7
8
Villfroy
457
456
455
454
453
452
451
50
103
102
EU
T: 97.90
-2.09
R: 95.81
ø160 PEHD 16 bars noir
Tronçon 4 : 223 m
100.14
100.01
99.95
99.86
99.76
99.70
99.63
99.58
99.49
99.39
99.32
99.20
99.10
99.00
98.88
98.77
98.60
98.45
98.24
98.16
98.00
97.80
P: 2.85
P: 3.75
P: 4.35
P: 4.40
P: 4.40
P: 4.40
P: 4.40
P: 4.40
P: 4.15
P: 4.00
P: 3.90
P: 3.80
P: 3.60
P: 3.45
P: 3.25
P: 3.20
P: 3.10
P: 3.10
P: 3.05
←WOINCOURT
ø160 PEHD 16 bars
6.35
Poste
en an
Raccordement FRIVILLE-ESCARBOTIN
carrefour rues Diderot/Desenclos
171
170
169
168
167
166
165
164
163
196
172
173
174
175
607
177
17
178
179
180
182
183
18
18

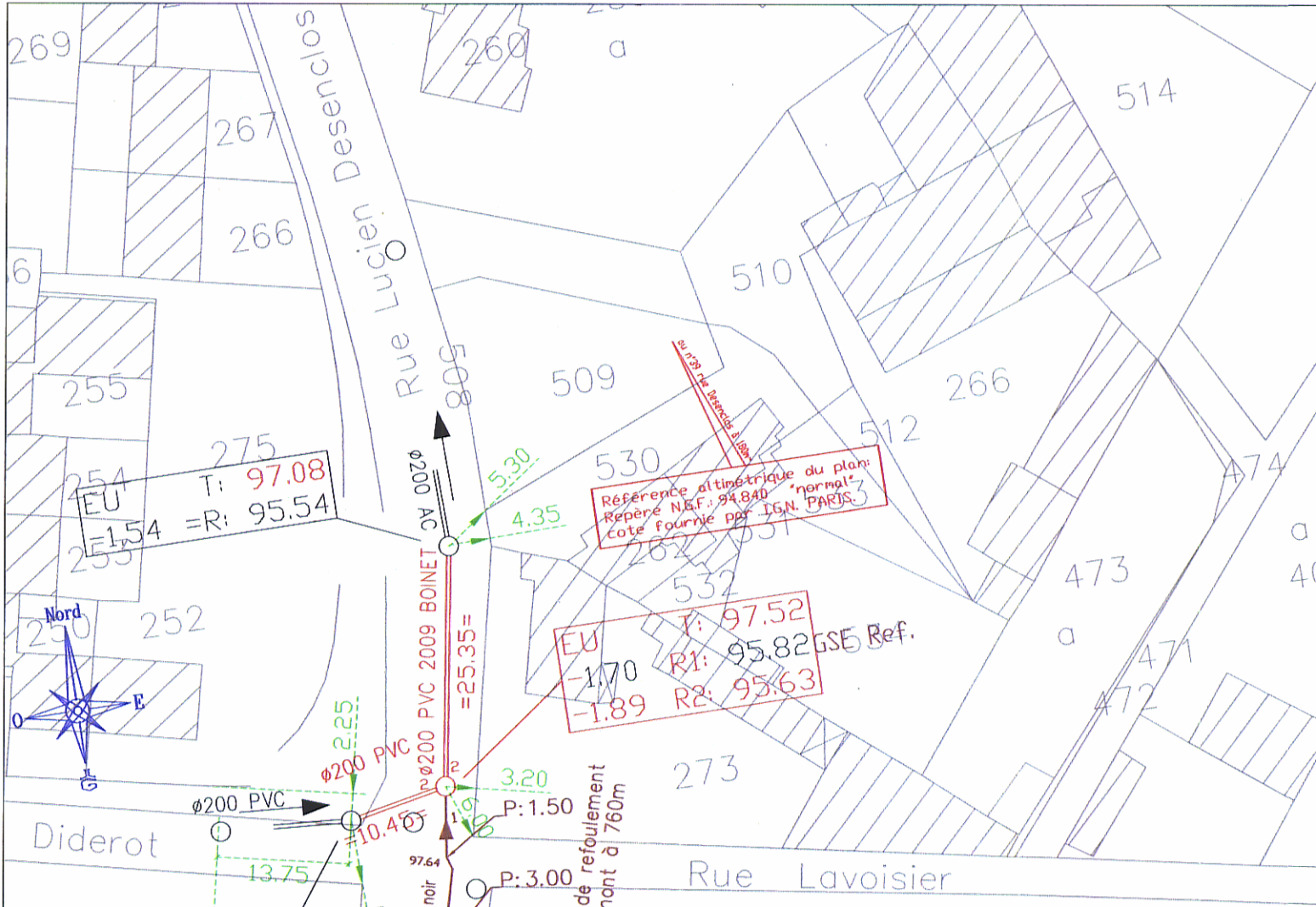
269
260
a
514
267
Rue Lucien Desenclos
266
6
510
255
509
266
508
au n°39 rue Desenclos à 180m
512
275
254
253
EU T: 97.08
=1.54 =R: 95.54
ø200 AC
5.30
530
4.35
Référence altimétrique du plan:
Repère N.G.F.: 94.840 "normal"
cote fournie par I.G.N. PARIS.
533
531
262
a
474
473
40
532
Nord
250
252
O
E
G
EU T: 97.52
-1.70 R1: 95.82
-1.89 R2: 95.63
GSE Ref.
a
471
472
2.25
ø200 PVC 2009 BOINET
=25.35=
ø200 PVC
ø200 PVC
3.20
P: 1.50
de refoulement
mont à 760m
273
Diderot
10.45
13.75
97.64
noir
P: 3.00
Rue Lavoisier

Ruelle Ducorroy et Rue Henri Dunant

ASSAINISSEMENT EAUX USEES

PLAN DE RECOLEMENT

TOPOGRAPHIE

Récolement, V.R.D. *D.A.O. Autocad*
Relevé G.P.S. ou Traditionnel *Plan, coupe*
Implantation, métrage *Photo aérienne*

Jean-Luc GIRARD
2 A rue de St Jean 77660 CHANGIS
Tél: 01.64.35.93.15
e-mail: GIRARD.VRD@wanadoo.fr

DIRECTION DEPARTEMENTALE DE L'AGRICULTURE DE LA SOMME

ECHELLE: 1/1000

N° DU DOSSIER:

N° DU PLAN: 1/1

CLASSEMENT:

PHASE	DATE	PARAPHE
Récolement	octobre 10	J-L GIRARD
Récolement complété	avril 2011	J-L GIRARD

NATURE DES MODIFICATIONS

J783 200CT10-2TEV+1AVRIT1

REGARD ET COLLECTEUR EXISTANTS

CONDUITE DE REFOULEMENT ø 53/63 PEHD

REGARD ET COLLECTEUR D'EAUX USEES ø200 PVC CR8

BOITE (0,40x0,40) ET CONDUITE DE BRANCHEMENT ø 150

35 NUMERO DE VOIRIE DU BRANCHEMENT

=27.65= LONGUEUR LINEAIRE ENTRE TAMPONS

SENS D'ECOULEMENT

ø200 PVC 2010 BOINET DIAMETRE, NATURE, ANNEE DE POSE DU COLLECTEUR ET ENTREPRISE

EU 1 T: 77.91 / -1.66 R: 76.25 — DESIGNATION, N° DU REGARD ET ALTITUDE TAMPON / PROFONDEUR FIL D'EAU ET ALTITUDE DU RADIER } N.G.F. NORMAL

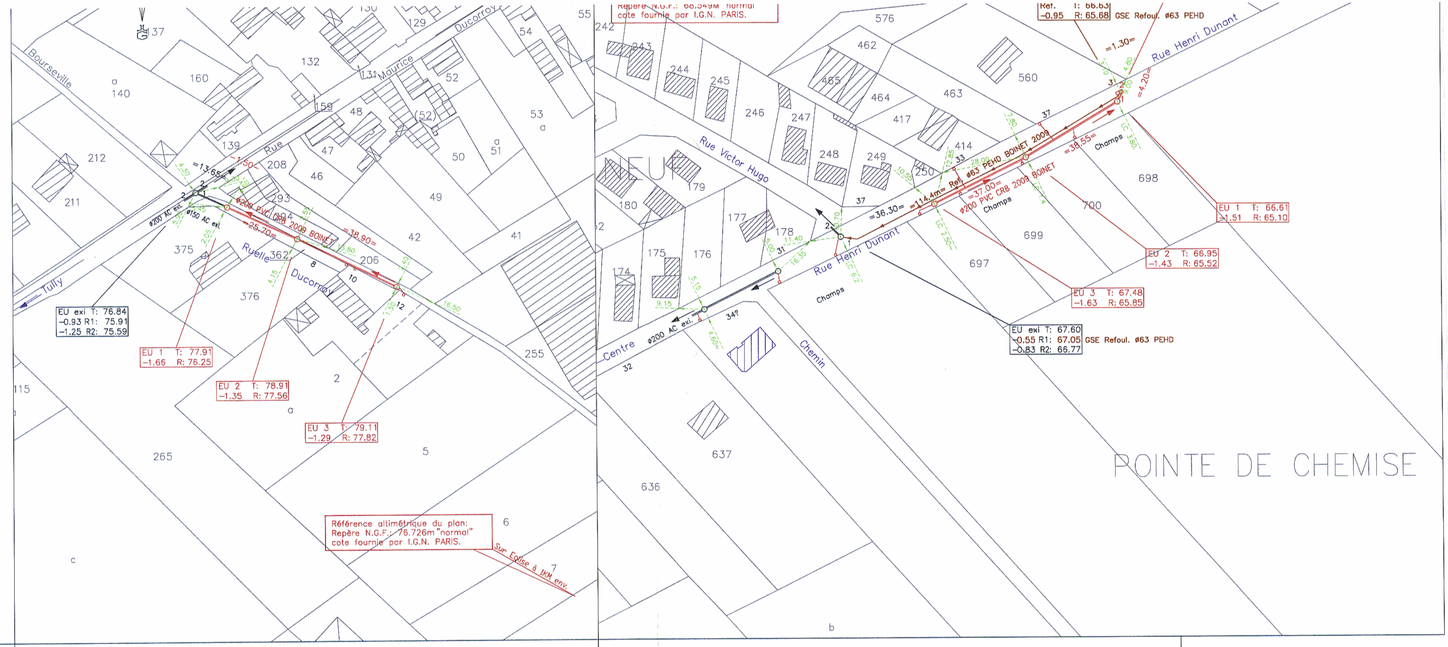

Département de la SOMME

Commune de

4

MENESLIES

Rue du 8 Mai 1945
(Salle Polyvalante)

ASSAINISSEMENT EAUX USEES

PLAN DE RECOLEMENT

Travaux réalisés en 2011-2012

TOPOGRAPHIE

Récolement V.R.D. Plan, coupe
Implantation, métrage D.A.O. Autocad
Relevé GPS ou traditionnel Galerie, espace confiné

Jean-Luc GIRARD
2 A rue de St Jean 77660 CHANGIS
Tél: 01.64.35.93.15
e-mail: GIRARD.VRD@wanadoo.fr

DIRECTION DEPARTEMENTALE DE L'AGRICULTURE DE LA SOMME	PHASE	DATE	PARAPHE
ECHELLE: 1/1000	Récolement	Juin 12	J-L GIRARD
N° DU DOSSIER:	CLASSEMENT:	NATURE DES MODIFICATIONS	
N° DU PLAN: 4/4			

3855.4 JUIN/2012

LEGENDE

- REGARD ET COLLECTEUR EXISTANTS
- REGARD ET COLLECTEUR D'EAUX USEES PVC CR8
- BOITE (0,38x0,38) ET CONDUITE DE BRANCHEMENT ø 160 PVC
- 35 — NUMERO DE VOIRIE DU BRANCHEMENT
- =27.65= — LONGUEUR LINEAIRE ENTRE TAMPONS
- SENS D'ECOULEMENT
- ø200 PVC 2011 BONET — DIAMETRE, NATURE, ANNEE DE POSE DU COLLECTEUR ET ENTREPRISE
- EU 104 T= 57,25 / -2,83 =R= 54,42 — DESIGNATION, N° DU REGARD ET ALTITUDE TAMPON / PROFONDEUR FIL D'EAU ET ALTITUDE DU RADIER } N.G.F. NORMAL

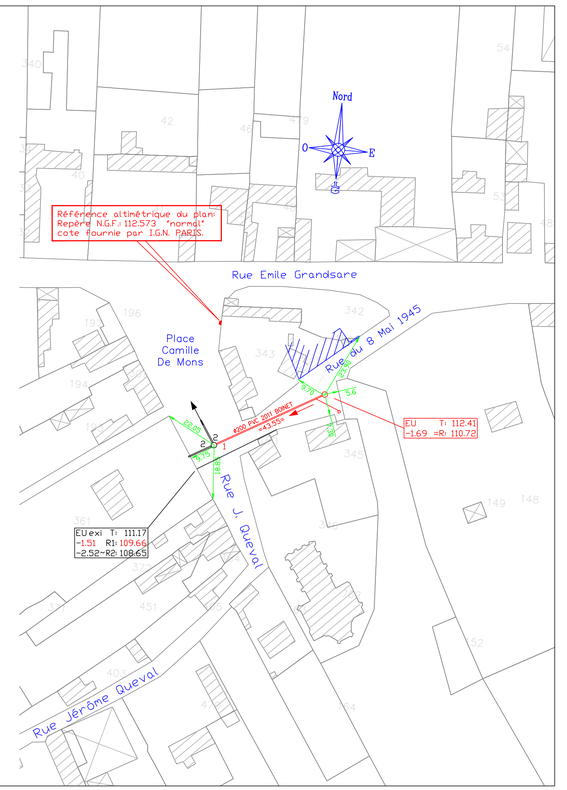

Département de la SOMME

Communes de

(2)

YZENGREMER:
Rues de l'Avenir, du Château d'eau
et de Normandie.

MENESLIES:
Rue Emile Grandsare (n°83 à n°103)

ASSAINISSEMENT EAUX USEES
(partie ouest)

PLAN DE RECOLEMENT

Travaux réalisés en 2011-2012

TOPOGRAPHIE

Récolement V.E.2. Plan, coupe
Implantation, métrage D.A.O. Autocad
Relevé GPS ou traditionnel Galerie, espace confiné

Jean-Luc GIRARD
2 A rue de St Jean 77660 CHANGIS
Tél: 01.64.35.93.15
e-mail: GIRARD.VRD@wanadoo.fr

DIRECTION DEPARTEMENTALE
DE L'AGRICULTURE DE LA SOMME

ECHELLE: 1/1000

N° DU DOSSIER:

CLASSEMENT:

N° DU PLAN: 2/4

PHASE	DATE	PARAPHE
Récolement	Juin 12	J-L GIRARD

NATURE DES MODIFICATIONS

3855.2 2YSEP+1MAY52012

LEGENDE

- REGARD ET COLLECTEUR EXISTANTS
- REGARD ET COLLECTEUR D'EAUX USEES PVC CR8
- BOITE (0,38x0,38) ET CONDUITE DE BRANCHEMENT ø 160 PVC
- 35 — NUMERO DE VOIRIE DU BRANCHEMENT
- =27.65= — LONGUEUR LINEAIRE ENTRE TAMPONS
- SENS D'ECOULEMENT
- ø200 PVC 2011 BONET — DIAMETRE, NATURE, ANNEE DE POSE DU COLLECTEUR ET ENTREPRISE
- EU 104 T: 57,25 / -2,83 =R: 54,42 — DESIGNATION, N° DU REGARD ET ALTITUDE TAMPON / PROFONDEUR FIL D'EAU ET ALTITUDE DU RADIER } N.G.F. NORMAL

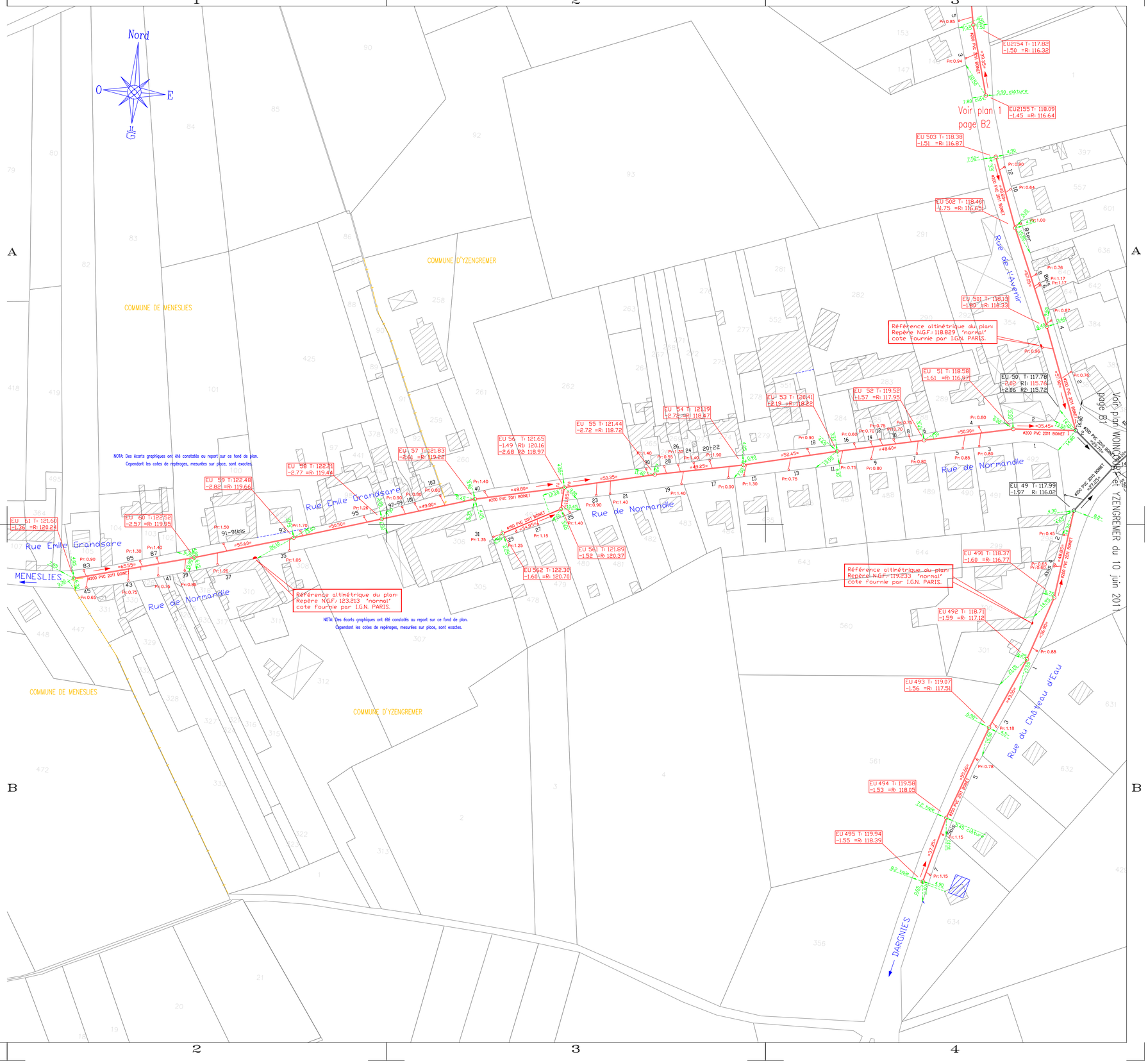
Nord
O
E
S
COMMUNE D'YZENGREMER
COMMUNE DE MENESLIES
Rue Emile Grandsare
Rue de Normandie
Rue de l'Avenir
Rue du Château d'eau
DARGNIES
MENESLIES
Voir plan 1 page B2
Voir plan WONCOURT et YZENGREMER du 10 juin 2011 page B1
Référence altimétrique du plan: Repère N.G.F.: 118.829 "normal" cote fournie par I.G.N. PARIS.
Référence altimétrique du plan: Repère N.G.F.: 123.213 "normal" cote fournie par I.G.N. PARIS.
Référence altimétrique du plan: Repère N.G.F.: 119.233 "normal" cote fournie par I.G.N. PARIS.
NOTA: Des écarts graphiques ont été constatés au report sur ce fond de plan. Cependant les cotes de repérages, mesurées sur place, sont exactes.
EU 61 T: 121.60 -1.36 =R: 120.24
EU 60 T: 122.52 -2.57 =R: 119.95
EU 59 T: 122.48 -2.82 =R: 119.66
EU 58 T: 122.21 -2.77 =R: 119.44
EU 57 T: 121.83 -2.61 =R: 119.22
EU 56 T: 121.65 -1.49 R1: 120.16 -2.68 R2: 118.97
EU 55 T: 121.44 -2.72 =R: 118.72
EU 54 T: 121.19 -2.72 =R: 118.47
EU 53 T: 120.41 -2.12 =R: 118.29
EU 52 T: 119.52 -1.57 =R: 117.95
EU 51 T: 118.58 -1.61 =R: 116.97
EU 50 T: 117.78 -3.02 R1: 115.76 -2.06 R2: 115.72
EU 49 T: 117.99 -1.97 R: 116.02
EU 2154 T: 117.82 -1.50 =R: 116.32
EU 2155 T: 118.09 -1.45 =R: 116.64
EU 503 T: 118.38 -1.51 =R: 116.87
EU 502 T: 118.40 -1.75 =R: 116.65
EU 501 T: 118.13 -1.85 =R: 116.33
EU 491 T: 118.37 -1.60 =R: 116.77
EU 492 T: 118.71 -1.59 =R: 117.12
EU 493 T: 119.07 -1.56 =R: 117.51
EU 494 T: 119.58 -1.53 =R: 118.05
EU 495 T: 119.94 -1.55 =R: 118.39
EU 561 T: 121.89 -1.52 =R: 120.37
EU 562 T: 122.30 -1.60 =R: 120.70
3.90 clôture
4.90 clôture
#200 PVC 2011 BONET
#160 PVC 2011 BONET
Bâtiment
Pr:0.90
Pr:1.40
Pr:1.30
Pr:1.20
Pr:1.50
Pr:1.70
Pr:1.26
Pr:1.05
Pr:1.35
Pr:1.25
Pr:1.15
Pr:1.00
Pr:0.80
Pr:0.85
Pr:0.75
Pr:0.65
Pr:0.55
Pr:0.64
Pr:0.76
Pr:1.17
Pr:0.87
Pr:0.96
Pr:0.75
Pr:0.70
Pr:1.90
Pr:1.18
Pr:0.78
Pr:0.88
Pr:0.45
Pr:0.65
Pr:1.15
=48.80=
=50.35=
=52.45=
=50.90=
=49.25=
=49.80=
=50.50=
=55.60=
=65.95=
=35.45=
=48.60=
=27.65=
=39.25=
=46.90=
=41.90=
=37.25=
=35.05=
=36.90=
=27.20=
=24.85=
=24.90=
=27.65=
=27.20=
=27.65=
=27.20=
=27.65=
=27.20

STPA

Parc d'activités des deux Vallées
BP 90515 80134 Abbeville Cedex
TEL : 03.22.19.19.00 Fax : 03.22.23.43.71
stpa@absolisfiber.fr

Communauté de Communes du Vimeu Industriel

Commune de MENESLIES

ASSAINISSEMENT

PLAN DE RECOLEMENT

Planche 3

Rue Emile Grandsaire, extrémité Est

le nivellement est rattaché au nivellme NGF et LAMBERT 93

DATE	INDICE	OBJET	dessiné par	contrôlé par	TX / CO
---/---/---	O				
---/---/---	A				
---/---/---	B				
08.02.2016	C				
---/---/---	D				
---/---/---	E				
---/---/---	F				
---/---/---	G				

Dossier référencé : Echelle : 1/500

SANS OBSERVATION ECRITE DE VOTRE PART SOUS HUITAINE CE PLAN EST CONSIDERE COMME ETANT ACCEPTE SANS RESERVE.

L'HOTELIER : La route en Ville

LEGENDE

Regard et collecteur existants
Regard et collecteur d'eaux usées fonte Ø200
Boite 30x30 et conduite de branchement Ø160
Numéro de voirie du branchement
Longueur linéaire entre tampons
Sens d'écoulement
Diamètre, nature, année de pose du collecteur, et entreprise
Désignation, n° du regard et altitude tampon
profondeur fil d'eau et altitude du radier

NOTA: Des écarts graphiques ont été constatés au report sur ce fond de plan.
Cependant les cotes de repérages, mesurées sur place, sont exactes.

Ø200 FONTE STPA 2015
EU 46 T:111.70
-1.57 =R:110.13

=51.98=

Rue Emile Grandsaire

Rue de Normandie

Grandsaire

Emile

#200 PVC 2011 BONET

=55.55=

=55.60=

=50.50=

Pr:1.30
Pr:1.40
Pr:1.50
Pr:1.70
Pr:1.26
Pr:1.40
Pr:1.35
Pr:1.05
Pr:0.79
Pr:0.65
Pr:0.80

Référence altimétrique du plan:
Repère N.G.F.: 128.81m
cote fournie par I.G.N. PARIS.

NOTA: Des écarts graphiques ont été constatés au report sur ce fond de plan.
Cependant les cotes de repérages, mesurées sur place, sont exactes.

STPA

Parc d'activités des deux Vallées
BP 90015 80134 Abbeville Cedex
Tél. 03.22.19.19.00 Fax : 03.22.23.43.71
stpa@bot4ller.fr

Communauté de Communes du Vimeu Industriel

Commune de MENESLIES

ASSAINISSEMENT

PLAN DE RECOLEMENT

Planche 2

De la rue Josse Hénin extrémité Est, à la place Camille de Mons et rue Jérôme Queval

le nivellement est effectué au système NGF et LAMBERT 93

DATE	INDICE	OBJET	dressé par	contrôlé par	N° d'O.
-----	O				
-----	A				
-----	B				
08.03.2016	C				
-----	D				
-----	E				
-----	F				
-----	G				

Dossier référencé : Echelle: 1/500

SANS OBSERVATION ECRITE DE VOTRE PART SOUS HUITAINE CE PLAN EST CONSIDERE COMME ETANT ACCEPTE SANS RESERVE

L'ACTELLIER - La route en 3Dfic

NOTA: Des écarts graphiques ont été constatés au report sur ce fond de plan.
Cependant les cotes numériques, mesurées sur place, sont exactes.

LEGENDE

- Regard et collecteur existants
- Regard et collecteur d'eaux usées fonte Ø200
- Boite 30x30 et conduite de branchement Ø160
- Numéro de voirie du branchement
- Longueur linéaire entre tampons
- Sens d'écoulement
- Diamètre, nature, année de pose du collecteur, et entreprise
- Désignation, n° du regard et altitude tampon
- profondeur fil d'eau et altitude du radier

Ø200 FONTE STPA 2015
EU 46 T: 111.70
-1.57 =R:110.13

Référence altimétrique du plan
Réseau N.G.F. 1122.19
cote fournie par I.G.N PARIS

Hénin

rue

Rue Jérôme Queval

Rue Camille de Mons

Chemin

Calvaire

Mairie

Ruelle

Boulevard

N°2

LE VILLAGE

Ø200 FONTE STPA
EU 46 T:
-1.57 =R:1

STPA

Parc d'activités des deux Vallées
BP 90515 80134 Abbeville Cedex
TEL :03.22.19.19.00 Fax : 03.22.23.43.71
stpa@wanadoo.fr

Communauté de Communes du Vimeu Industriel

Commune de MENESLIES

ASSAINISSEMENT

PLAN DE RECOLEMENT

Planche 1

Rue Josse Hénin, extrémité Ouest

le nivellement est rattaché au système NGF et LAMBERT 93

DATE	INDICE	OBJET	Dessiné par	Contrôlé par	Nb de D.
-----	O		D.		
-----	A		D.		
-----	B		D.		
09.02.2016	C		D.		
-----	D				
-----	E				
-----	F				
-----	G				

Dossier référencé : Echelle : 1/500

SANS OBSERVATION ECRITE DE VOTRE PART SOUS HUITAINE CE PLAN EST CONSIDERE COMME ETANT ACCEPTE SANS RESERVE.

LHOTELLIER- La route en Ville

LE VILLAGE

Rue

Josse

Tour

des

Hales

rural

du

LEGENDE

Regard et collecteur existants
Regard et collecteur d'eaux usées fonte Ø200
Boite 30x30 et conduite de branchement Ø160
Numéro de voirie du branchement
=21.98= Longueur linéaire entre tampons
Sens d'écoulement
Ø200_FONTE_STPA_2015 Diamètre, nature, année de pose du collecteur, et entreprise
EU 46 T: 111.70 Désignation, n° du regard et altitude tampon
-1.57 =R:110.13 profondeur fil d'eau et altitude du radier

NOTA: Des écarts graphiques ont été constatés au report sur ce fond de plan.
Cependant les cotes de repérages, mesurées sur place, sont exactes.

DEPARTEMENT DE LA SOMME

C.C.V.I

COMMUNE DE

TULLY

ASSAINISSEMENT
DE L'AGGLOMERATION

PROGRAMMES
2005-2006

PLAN
DE RECOLEMENT

MINISTÈRE DE L'AGRICULTURE ET DE LA PÊCHE

PRÉFECTURE DE LA SOMME
Direction Départementale
de l' Agriculture et de la Forêt
1,boulevard du Port 80039 AMIENS CEDEX
SERVICE DES EQUIPEMENTS PUBLICS RURAUX

SECTEUR	ASSAINISSEMENT	RESPONSABLE	S.ROGIER	PHASE	DATE	PARAPHE
ECHELLE 1/1000		NO DU PLAN :		Etablissement	2007	ENTREPRISE
		CLASSEMENT :		Rectification		DELATTRE
				Rectification		

AB

AN

AD

AC

LE VILLAGE

LE VILLAGE

LE VILLAGE

LA BRIQUETERIE

NOIRVILLE

LE CHEMIN FOURCHU

N

X: 540850

X: 541430

X: 541720

X: 542010

DEPARTEMENT DE LA SOMME

COMMUNAUTE DE COMMUNES DU VIMEU

COMMUNE DE VALINES

PLAN DU RESEAU D'ASSAINISSEMENT PROJETE
LIAISON INTER—COMMUNALE

PLANCHE 1/8

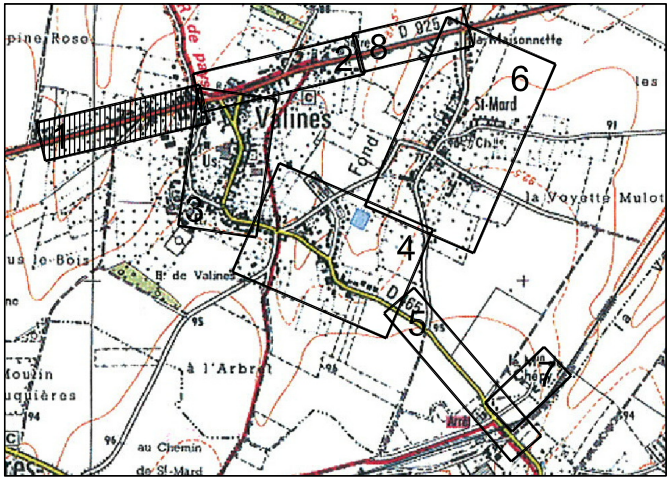

D 925
1
2
3
4
5
6
7
8
Valines
St-Mard
la Voyette
Mulot
B^r de Valines
à l'Arbre
au Chemin de St-Mard
Fond

ROUTE DEPARTEMENTALE N°925 — N°1 à 41 (AVAL) — RUE DU MOULIN

COORDONNEES PLANIMETRIQUES EN SYSTEME RGF93 CC50
NIVELLEMENT RATTACHE AU N.G.F.

Enr : 160580 N° Dossier : S8776	Date : 05 SEPTEMBRE 2016	CC50_160580 Topo.dwg JFD
RENSEIGNEMENTS CADASTRAUX	Indice 0 : Plan Topographique Indice 1 : Projet Assainissement Indice 2 : Modifications du 10/01/2017	**Echelle : 1/500**

Pascal LEDUC - Géomètre Expert Foncier

84, Rue Jean-Jaurès
02110 BOHAIN EN VERMANDOIS
Tel. 03.23.07.12.61 Fax 03.23.07.12.23

55, Rue de Lunéville
02100 SAINT QUENTIN
Tel. 03.23.05.86.20 Fax 03.23.05.86.26

56, Rue du Général Foy
80400 HAM (Somme)
Tel. 03.23.81.53.10 Fax 03.23.05.86.26

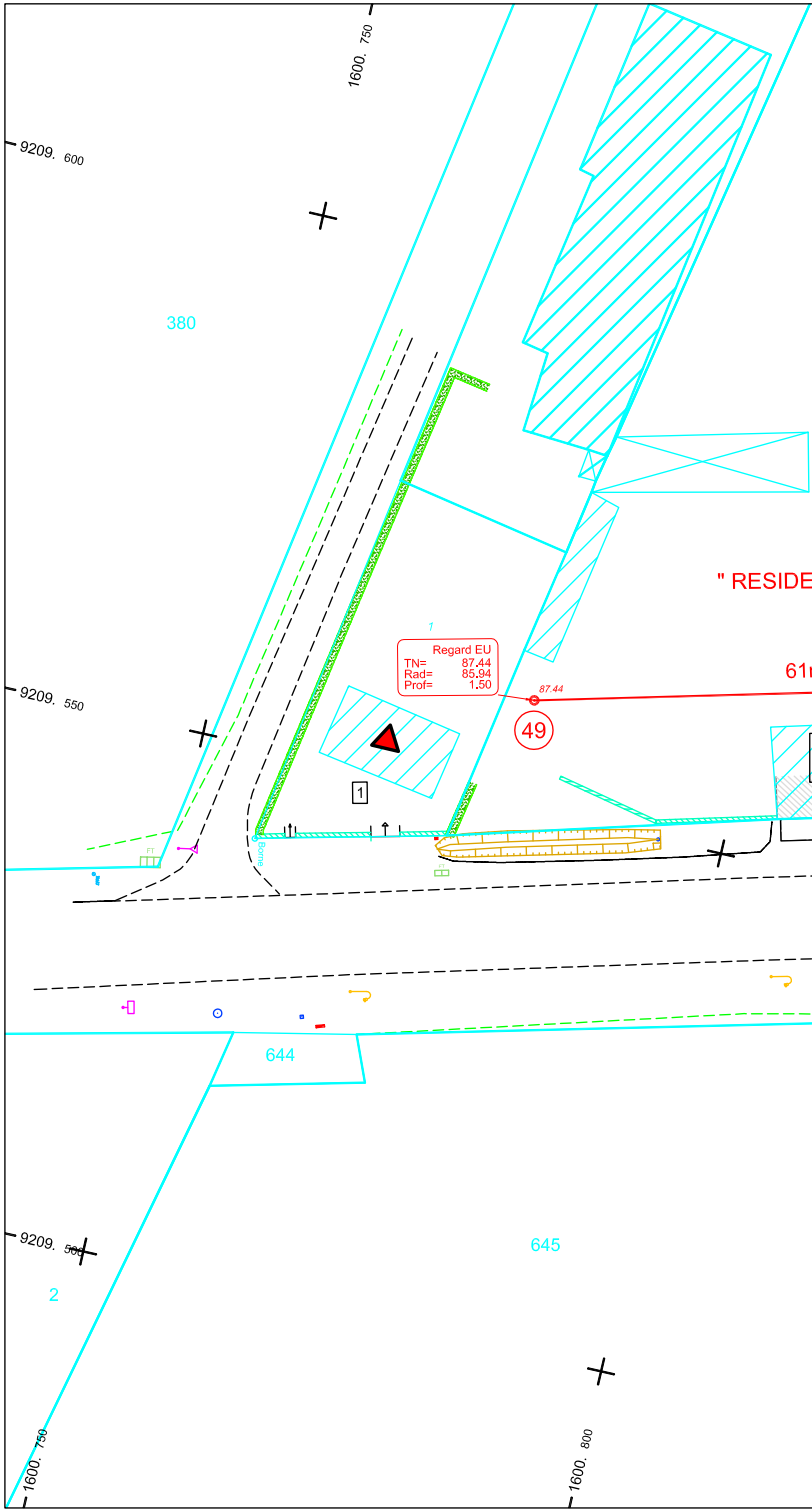

1600. 750
9209. 600
380
9209. 550
" RESIDE
61
Regard EU
TN= 87.44
Rad= 85.94
Prof= 1.50
87.44
49
1
644
9209. 500
645
2
1600. 750
1600. 800

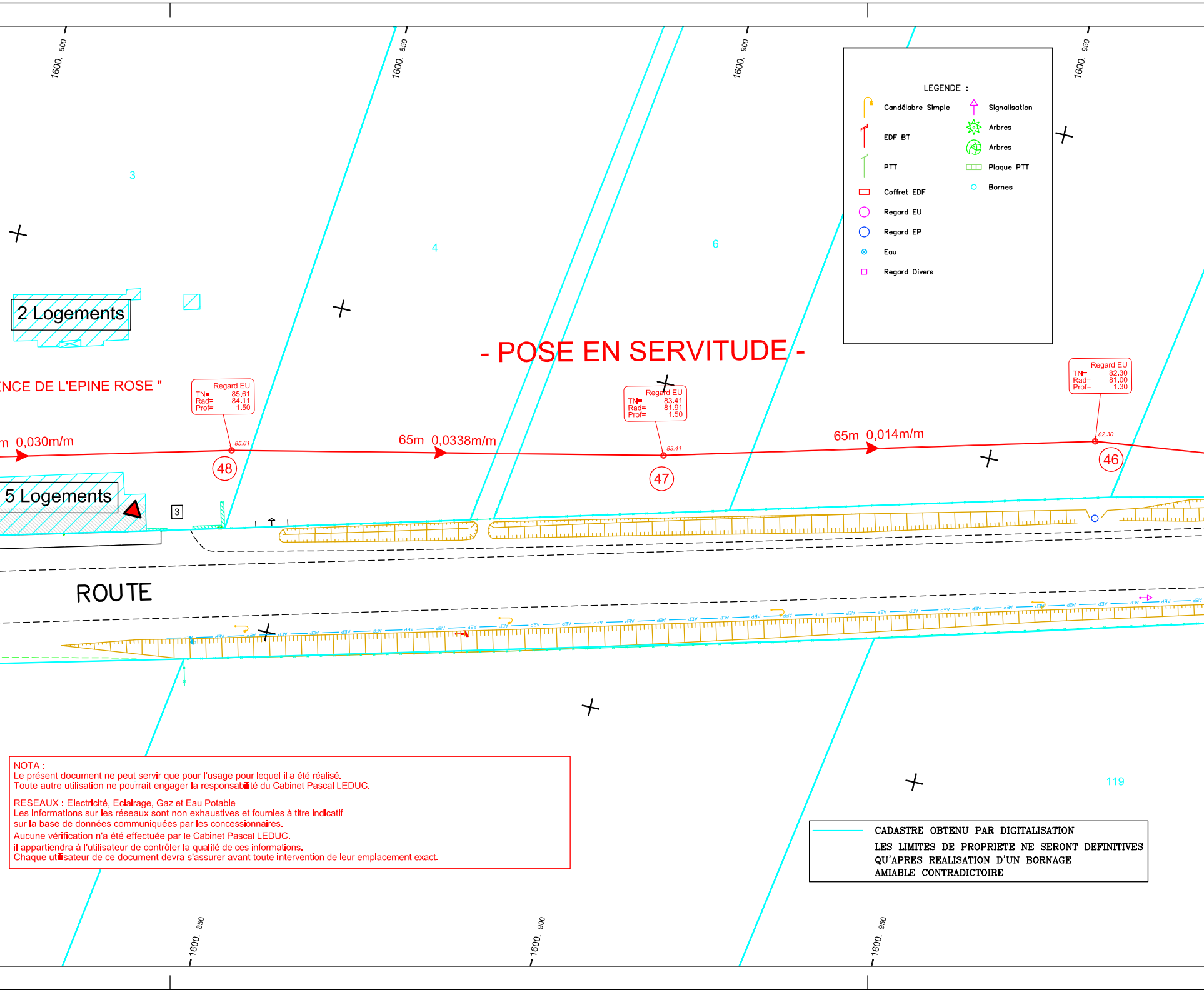

1600. 800
1600. 850
1600. 900
1600. 950
LEGENDE :
Candélabre Simple
EDF BT
PTT
Coffret EDF
Regard EU
Regard EP
Eau
Regard Divers
Signalisation
Arbres
Arbres
Plaque PTT
Bornes
3
4
6
2 Logements
5 Logements
3
NCE DE L'EPINE ROSE "
- POSE EN SERVITUDE -
Regard EU
TN= 85.61
Rad= 84.11
Prof= 1.50
85.61
Regard EU
TN= 83.41
Rad= 81.91
Prof= 1.50
83.41
Regard EU
TN= 82.30
Rad= 81.00
Prof= 1.30
82.30
m 0,030m/m
65m 0,0338m/m
65m 0,014m/m
48
47
46
ROUTE
AEP
119

NOTA :
Le présent document ne peut servir que pour l'usage pour lequel il a été réalisé.
Toute autre utilisation ne pourrait engager la responsabilité du Cabinet Pascal LEDUC.

RESEAUX : Electricité, Eclairage, Gaz et Eau Potable
Les informations sur les réseaux sont non exhaustives et fournies à titre indicatif
sur la base de données communiquées par les concessionnaires.
Aucune vérification n'a été effectuée par le Cabinet Pascal LEDUC.
il appartiendra à l'utilisateur de contrôler la qualité de ces informations.
Chaque utilisateur de ce document devra s'assurer avant toute intervention de leur emplacement exact.

CADASTRE OBTENU PAR DIGITALISATION

LES LIMITES DE PROPRIETE NE SERONT DEFINITIVES
QU'APRES REALISATION D'UN BORNAGE
AMIABLE CONTRADICTOIRE

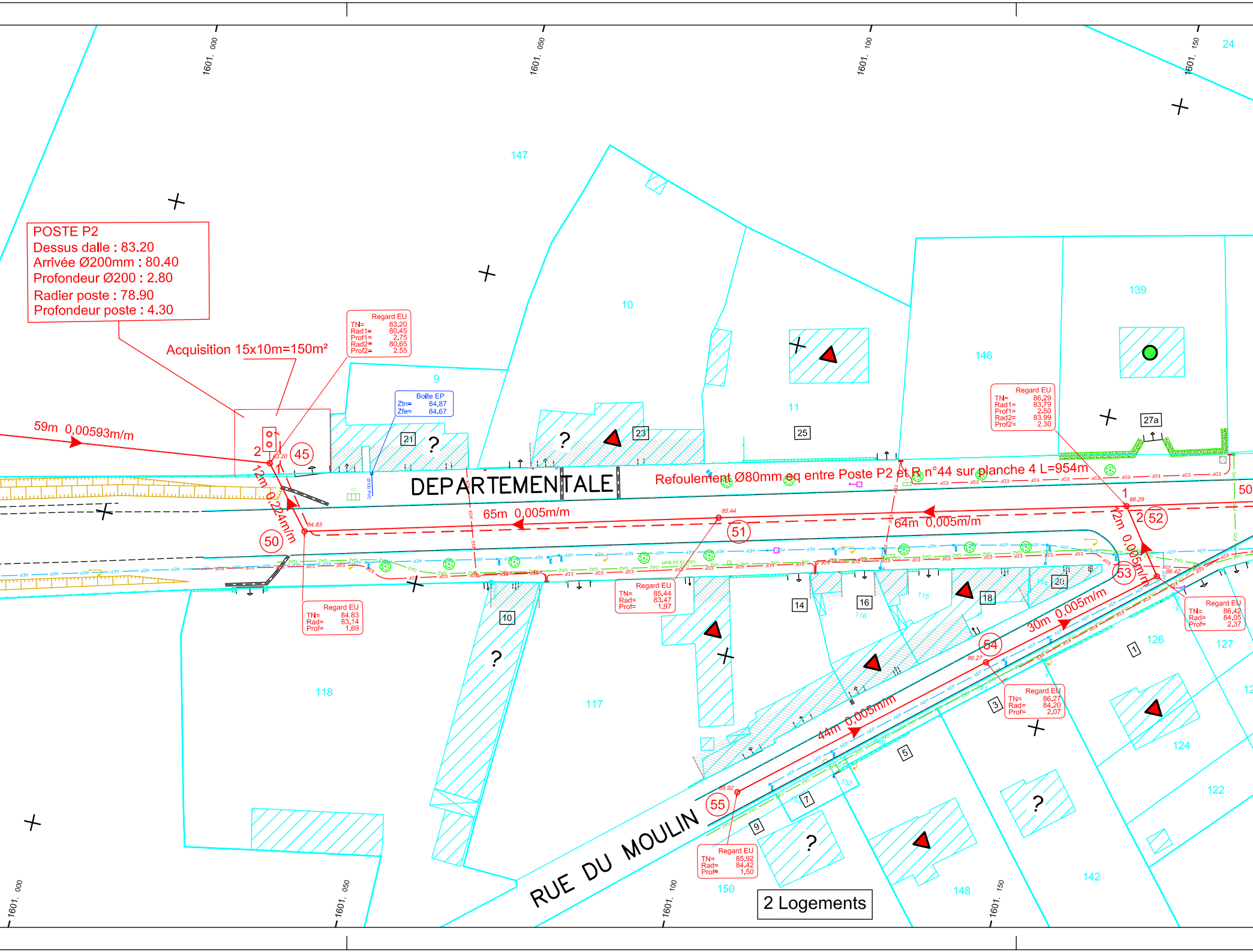
POSTE P2
Dessus dalle : 83.20
Arrivée Ø200mm : 80.40
Profondeur Ø200 : 2.80
Radier poste : 78.90
Profondeur poste : 4.30
Acquisition 15x10m=150m²
Regard EU
TN= 83.20
Rad1= 80.45
Prof1= 2.75
Rad2= 80.65
Prof2= 2.55
Boîte EP
Ztn= 84.87
Zfe= 84.67
59m 0,00593m/m
2
1
83.20
45
12m 0,224m/m
84.83
50
DEPARTEMENTALE
65m 0,005m/m
85.44
51
64m 0,005m/m
Refoulement Ø80mm eq entre Poste P2 et R n°44 sur planche 4 L=954m
Regard EU
TN= 86.29
Rad1= 83.79
Prof1= 2.50
Rad2= 83.99
Prof2= 2.30
1
2
86.29
52
12m 0,005m/m
53
86.42
Regard EU
TN= 86.42
Rad= 84.05
Prof= 2.37
30m 0,005m/m
54
86.27
Regard EU
TN= 86.27
Rad= 84.20
Prof= 2.07
44m 0,005m/m
85.92
55
Regard EU
TN= 85.92
Rad= 84.42
Prof= 1.50
Regard EU
TN= 84.83
Rad= 83.14
Prof= 1.69
Regard EU
TN= 85.44
Rad= 83.47
Prof= 1.97
RUE DU MOULIN
2 Logements
MPB PE 63 2001
AEP
GAZ
EDF
147
10
9
11
146
139
27a
21
23
25
?
118
117
10
14
16
18
20
115
116
114
126
127
124
122
142
148
150
152
1
3
5
7
9
24
50
1601. 000
1601. 050
1601. 100
1601. 150

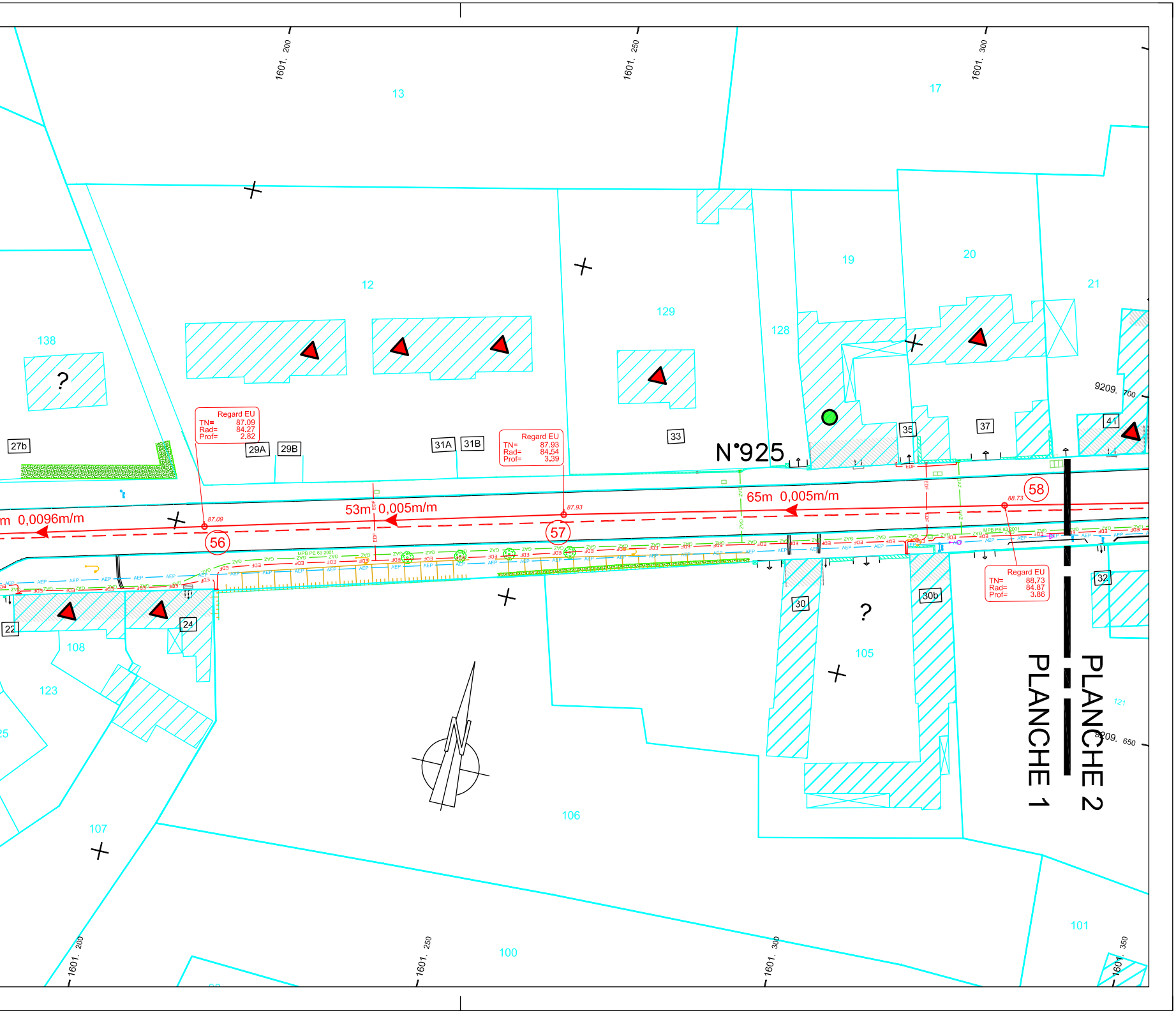
1601. 200
1601. 250
1601. 300
13
17
12
129
128
19
20
21
138
?
27b
29A
29B
31A
31B
33
35
37
41
9209. 700
N°925
Regard EU
TN= 87.09
Rad= 84.27
Prof= 2.82
Regard EU
TN= 87.93
Rad= 84.54
Prof= 3.39
Regard EU
TN= 88.73
Rad= 84.87
Prof= 3.86
m 0,0096m/m
53m 0,005m/m
65m 0,005m/m
87.09
87.93
88.73
56
57
58
EDF
AEP
MPB PE 63 2001
22
24
108
123
25
30
30b
?
105
32
PLANCHE 2
PLANCHE 1
121
9209. 650
107
106
100
101
1601. 200
1601. 250
1601. 300
1601. 350

DEPARTEMENT DE LA SOMME

COMMUNAUTE DE COMMUNES DU VIMEU

COMMUNE DE VALINES

PLAN DU RESEAU D'ASSAINISSEMENT PROJETE
LIAISON INTER-COMMUNALE

PLANCHE 2/8

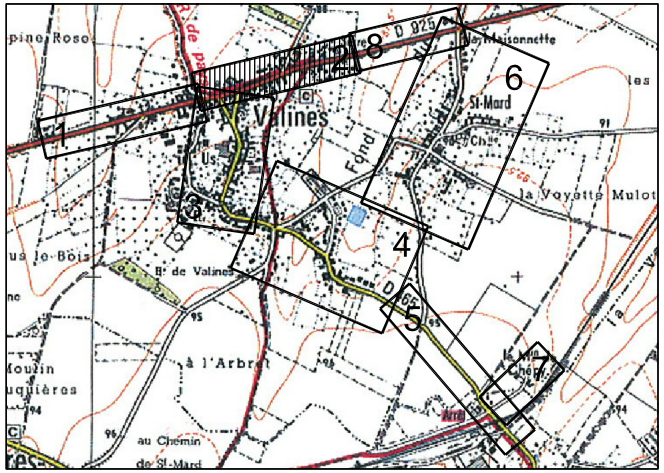

1
2
3
4
5
6
7
8
Valines
St-Mard
la Voyette
Mulot
Maisonnette
Bde Valines
à l'Arbre
au Chemin de St-Mard
D 925

ROUTE DEPARTEMENTALE N°925 – N°32 à 68 (AMONT)

COORDONNEES PLANIMETRIQUES EN SYSTEME RGF93 CC50
NIVELLEMENT RATTACHE AU N.G.F.

Enr : 160580 N° Dossier : S8776	Date : 05 SEPTEMBRE 2016	CC50_160580 Topo.dwg JFD
RENSEIGNEMENTS CADASTRAUX	Indice 0 : Plan Topographique Indice 1 : Projet Assainissement Indice 2 : Modifications du 10/01/2017	**Echelle : 1/500**

Pascal LEDUC - Géomètre Expert Foncier

84, Rue Jean-Jaurès
02110 BOHAIN EN VERMANDOIS
Tel. 03.23.07.12.61 Fax 03.23.07.12.23

55, Rue de Lunéville
02100 SAINT QUENTIN
Tel. 03.23.05.86.20 Fax 03.23.05.86.26

56, Rue du Général Foy
80400 HAM (Somme)
Tel. 03.23.81.53.10 Fax 03.23.05.86.26

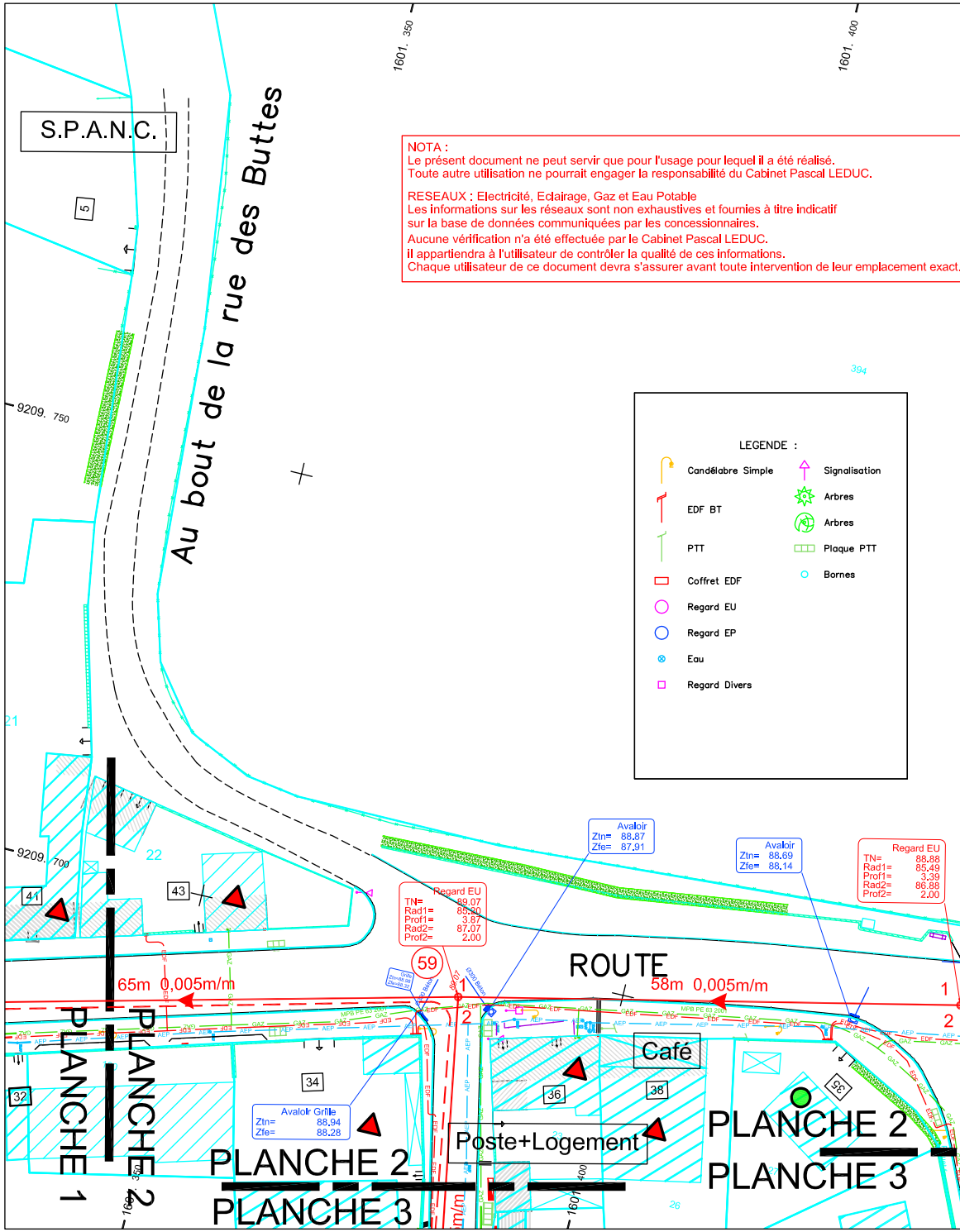

S.P.A.N.C.
Au bout de la rue des Buttes
1601. 350
1601. 400
9209. 750
9209. 700
5
21
22
41
43
32
34
36
38
35
59
ROUTE
65m 0,005m/m
58m 0,005m/m
Regard EU
TN= 89.07
Rad1= 85.20
Prof1= 3.87
Rad2= 87.07
Prof2= 2.00
Avaloir
Ztn= 88.87
Zfe= 87.91
Avaloir
Ztn= 88.69
Zfe= 88.14
Regard EU
TN= 88.88
Rad1= 85.49
Prof1= 3.39
Rad2= 86.88
Prof2= 2.00
Avaloir Grille
Ztn= 88.94
Zfe= 88.28
Ø300 Béton
GAZ
EDF
AEP
MPB PE 63 2001
Café
Poste+Logement
PLANCHE 1
PLANCHE 2
PLANCHE 3

NOTA :
Le présent document ne peut servir que pour l'usage pour lequel il a été réalisé.
Toute autre utilisation ne pourrait engager la responsabilité du Cabinet Pascal LEDUC.

RESEAUX : Electricité, Eclairage, Gaz et Eau Potable
Les informations sur les réseaux sont non exhaustives et fournies à titre indicatif
sur la base de données communiquées par les concessionnaires.
Aucune vérification n'a été effectuée par le Cabinet Pascal LEDUC.
il appartiendra à l'utilisateur de contrôler la qualité de ces informations.
Chaque utilisateur de ce document devra s'assurer avant toute intervention de leur emplacement exact.

LEGENDE :

- Candélabre Simple
- EDF BT
- PTT
- Coffret EDF
- Regard EU
- Regard EP
- Eau
- Regard Divers
- Signalisation
- Arbres
- Arbres
- Plaque PTT
- Bornes

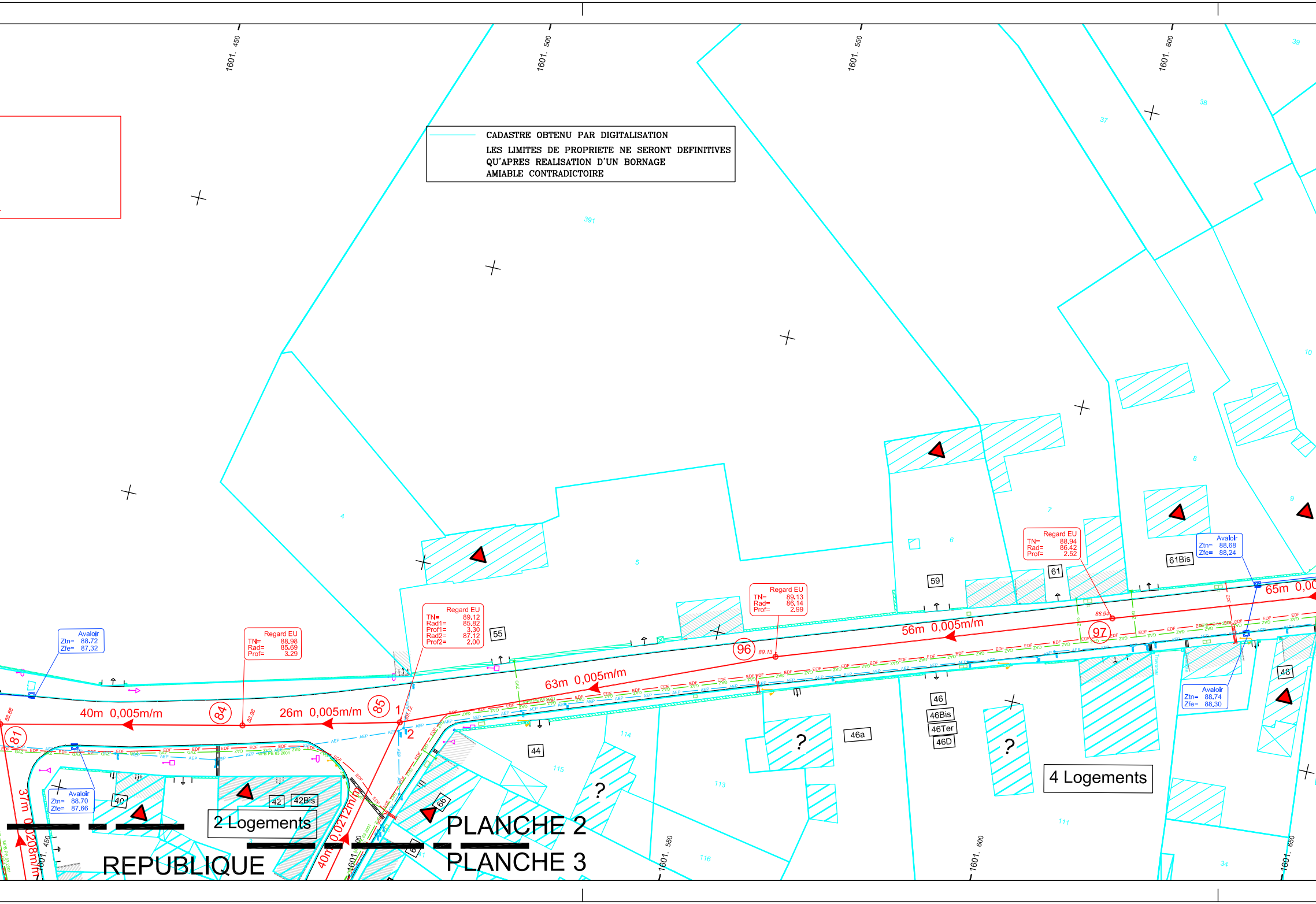

CADASTRE OBTENU PAR DIGITALISATION
LES LIMITES DE PROPRIETE NE SERONT DEFINITIVES QU'APRES REALISATION D'UN BORNAGE AMIABLE CONTRADICTOIRE

1601. 450
1601. 500
1601. 550
1601. 600
391
4
5
6
7
8
9
10
37
38
39
Regard EU TN= 89.12 Rad1= 85.82 Prof1= 3.30 Rad2= 87.12 Prof2= 2.00
Regard EU TN= 88.98 Rad= 85.69 Prof= 3.29
Regard EU TN= 89.13 Rad= 86.14 Prof= 2.99
Regard EU TN= 88.94 Rad= 86.42 Prof= 2.52
Avaloir Ztn= 88.72 Zfe= 87.32
Avaloir Ztn= 88.70 Zfe= 87.66
Avaloir Ztn= 88.68 Zfe= 88.24
Avaloir Ztn= 88.74 Zfe= 88.30
40m 0,005m/m
26m 0,005m/m
63m 0,005m/m
56m 0,005m/m
65m 0,00
37m 0,0208m/m
40m 0,0212m/m
81
84
85
96
97
1
2
55
59
61
61Bis
44
46
46Bis
46Ter
46D
46a
48
40
42
42Bis
66
?
2 Logements
4 Logements
113
114
115
116
111
34
PLANCHE 2
PLANCHE 3
REPUBLIQUE
EDF
ZVD
AEP
GAZ

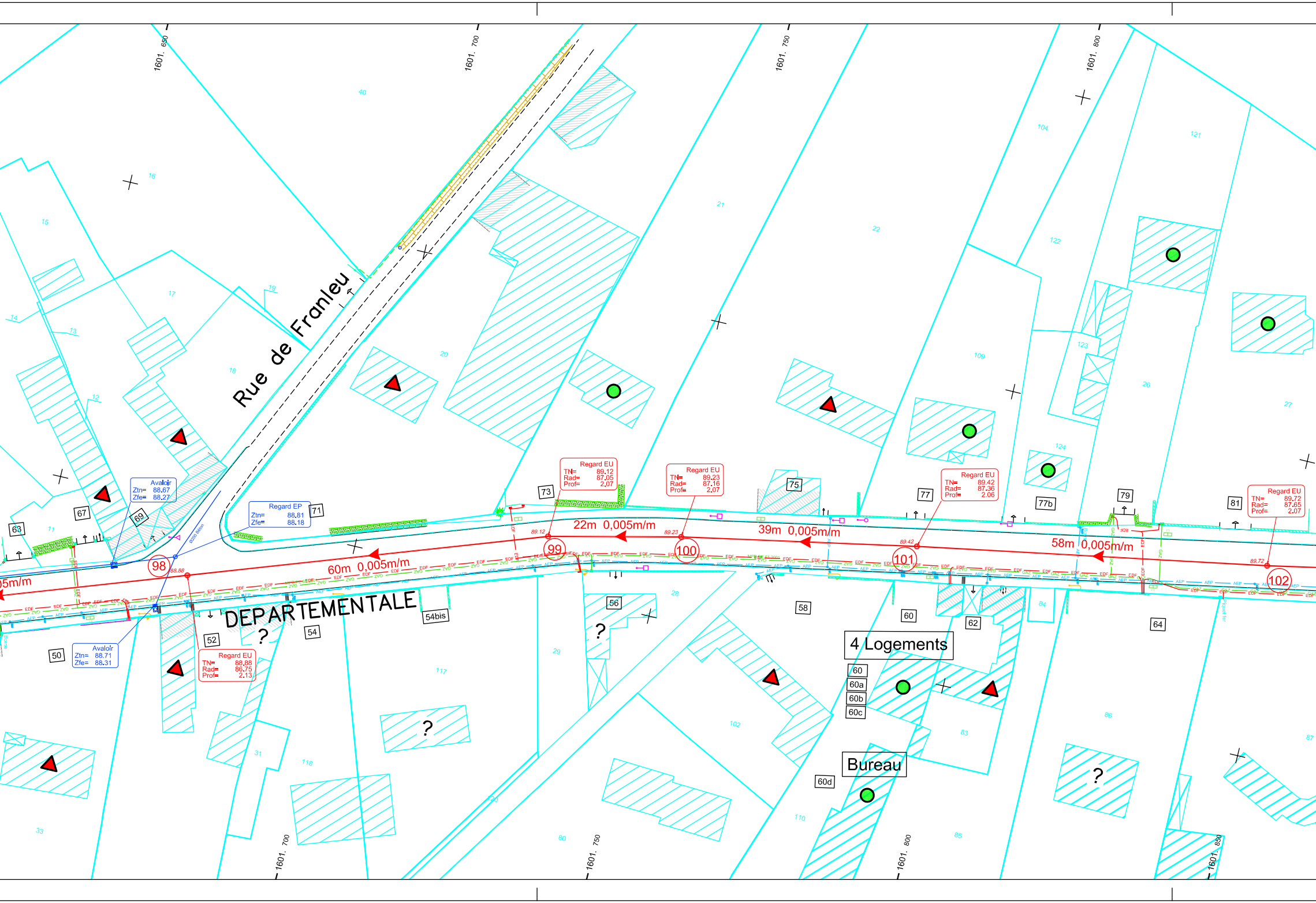

Rue de Franleu
DEPARTEMENTALE
1601. 650
1601. 700
1601. 750
1601. 800
1601. 850
Avaloir
Ztn= 88.67
Zfe= 88.27
Regard EP
Ztn= 88.81
Zfe= 88.18
Avaloir
Ztn= 88.71
Zfe= 88.31
Regard EU
TN= 88.88
Rad= 86.75
Prof= 2.13
98
88.88
60m 0,005m/m
Regard EU
TN= 89.12
Rad= 87.05
Prof= 2.07
99
89.12
22m 0,005m/m
Regard EU
TN= 89.23
Rad= 87.16
Prof= 2.07
100
89.23
39m 0,005m/m
Regard EU
TN= 89.42
Rad= 87.36
Prof= 2.06
101
89.42
58m 0,005m/m
Regard EU
TN= 89.72
Rad= 87.65
Prof= 2.07
102
89.72
05m/m
Ø200 Béton
Borne
Piquet fer
EDF
GAZ
AEP
63
67
69
71
73
75
77
77b
79
81
50
52
54
54bis
56
58
60
62
64
4 Logements
60
60a
60b
60c
Bureau
60d
?
40
16
15
14
13
17
19
18
12
11
20
21
22
104
121
122
123
109
26
27
124
28
29
117
118
31
33
102
83
84
86
87
110
85
80

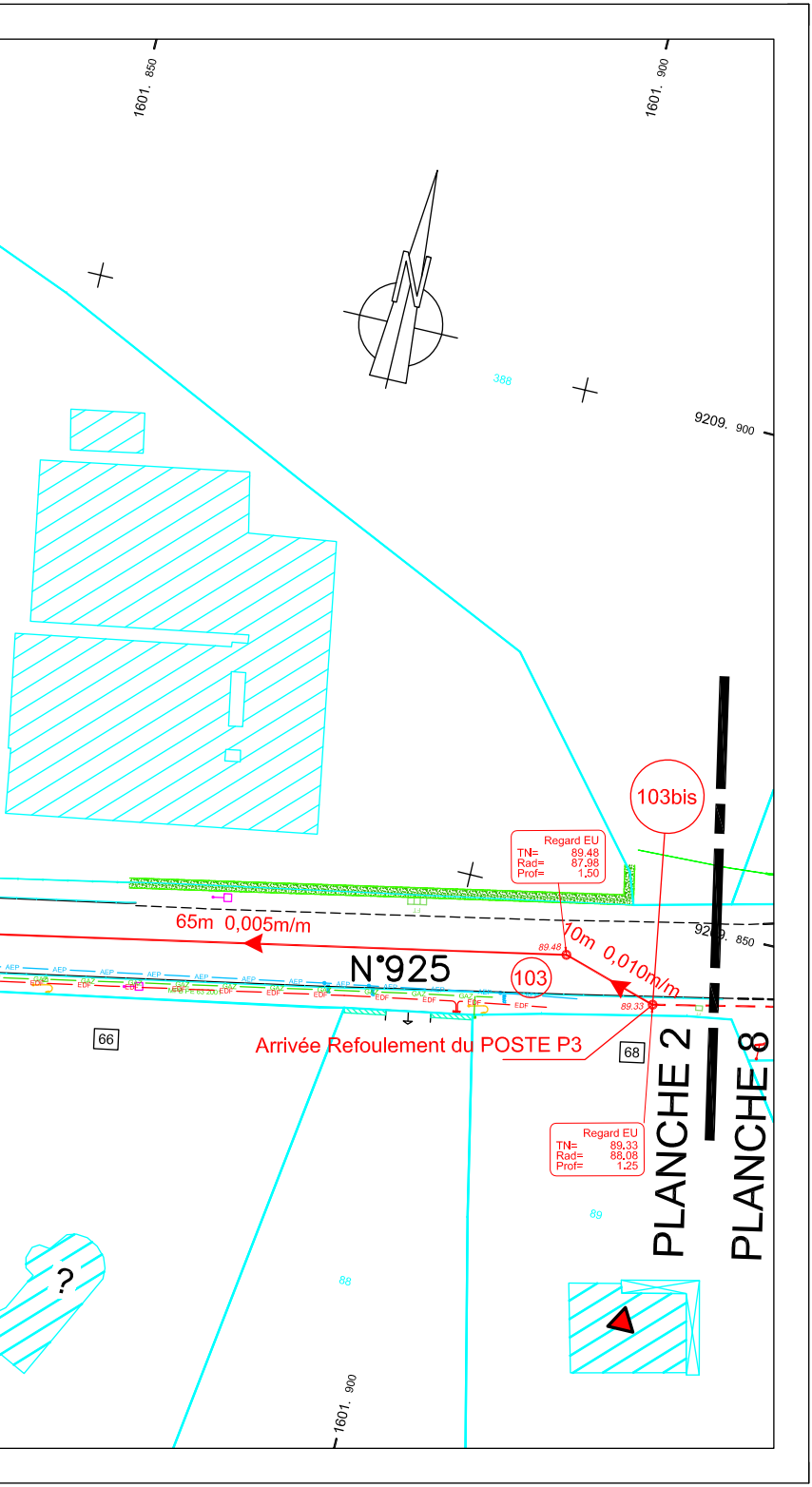
1601. 850
1601. 900
388
9209. 900
103bis
Regard EU
TN= 89.48
Rad= 87.98
Prof= 1.50
9209. 850
65m 0,005m/m
10m 0,010m/m
89.48
N°925
103
89.33
AEP
EDF
GAZ
66
68
Arrivée Refoulement du POSTE P3
Regard EU
TN= 89.33
Rad= 88.08
Prof= 1.25
PLANCHE 2
PLANCHE 8
89
88
?
1601. 900

DEPARTEMENT DE LA SOMME

COMMUNAUTE DE COMMUNES DU VIMEU

COMMUNE DE VALINES

PLAN DU RESEAU D'ASSAINISSEMENT PROJETE

LIAISON INTER-COMMUNALE

PLANCHE 3/8

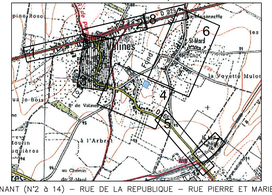

RUE DUNANT (N°2 à 14) - RUE DE LA REPUBLIQUE - RUE PIERRE ET MARIE CURIE

PLACE DU MARECHAL LECLERC - IMPASSE DE L'EGLISE

COORDONNEES PLANIMETRIQUES EN SYSTEME RGF93 CC50

NIVELLEMENT RATTACHE AU N.G.F.

Enr : 160580 N° Dossier : 58776	Date : 05 SEPTEMBRE 2016	CC50_160580 Topo.dwg FG
RENSEIGNEMENTS CADASTRAUX	Indice 0 : Plan Topographique Indice 1 : Projet Assainissement Indice 2 : Modifications du 10/01/2017	Echelle : 1/500

Pascal LEDUC - Géomètre Expert Foncier

84, Rue Jean-Jaurès 02110 BOHAIN EN VERMANDOIS Tel. 03.23.07.12.61 Fax 03.23.07.12.23

55, Rue de Lunéville 02100 SAINT QUENTIN Tel. 03.23.05.86.20 Fax 03.23.05.86.26

56, Rue du Général Foy 80400 HAM (Somme) Tel. 03.23.81.53.10 Fax 03.23.05.86.26

Nota : Voir salle polyvalente radier possible : 90,67 profondeur : 2m13

Mairie

Cantine (30 couverts)

Ecole

Vestiaire (30 joueurs)

Salle Polyvalente (200 personnes)

Desserte possible salle R=90,67

Accès n°1 salle

Accès n°2 salle

PLACE DU MARECHAL LECLERC

RUE PIERRE MARIE CURIE

RUE HENRI DUNANT - R.D. N°465

RUE DE LA REPUBLIQUE-RD N°465

Bâtiment supprimé

Coffre fort FORESTIER-PETIT JEAN (30 personnes)

2 Logements

Poste-Logement

Café

2 Logements

PMC

Refoulement Ø80mm/m eq entre Poste P2 et R n°44 sur planche 4 L=954m

PLANCHE 2 PLANCHE 3

PLANCHE 3 PLANCHE 4

CADASTRE OBTENU PAR DIGITALISATION
LES LIMITES DE PROPRIETE NE SERONT DEFINITIVES QU'APRES REALISATION D'UN BORNAGE AMIABLE CONTRADICTOIRE

NOTA :
Le présent document ne peut servir que pour l'usage pour lequel il a été réalisé.
Toute autre utilisation ne pourrait engager la responsabilité du Cabinet Pascal LEDUC.

RESEAUX : Electricité, Eclairage, Gaz et Eau Potable
Les informations sur les réseaux sont non exhaustives et fournies à titre indicatif sur la base de données communiquées par les concessionnaires.
Aucune vérification n'a été effectuée par le Cabinet Pascal LEDUC.
Il appartiendra à l'utilisateur de contrôler la qualité de ces informations.
Chaque utilisateur de ce document devra s'assurer avant toute intervention de leur emplacement exact.

LEGENDE :
- Candélabre Simple
- EDF BT
- PTT
- Coffret EDF
- Regard EU
- Regard EP
- Eau
- Regard Divers
- Signalisation
- Arbres
- Arbres
- Plaque PTT
- Bornes

DEPARTEMENT DE LA SOMME

COMMUNAUTE DE COMMUNES DU VIMEU

COMMUNE DE VALINES

PLAN DU RESEAU D'ASSAINISSEMENT PROJETE

LIAISON INTER-COMMUNALE

PLANCHE 4/8

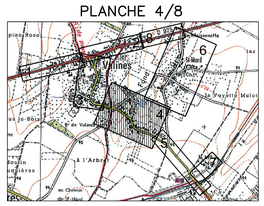

RUE DUNANT (N°16 à 52)-RUE DE L'EGALITE-RUE DE LA MAHONNIERE-RUE THIRARD

COORDONNEES PLANIMETRIQUES EN SYSTEME RGF93 CC50
NIVELLEMENT RATTACHE AU N.G.F.

Enr : 160580 N° Dossier : 58776	Date : 05 SEPTEMBRE 2016	CC50_160580 Topo.dwg FD
RENSEIGNEMENTS CADASTRAUX	Indice 0 : Plan Topographique Indice 1 : Projet Assainissement Indice 2 : Modifications du 10/01/2017	Echelle : 1/500

Pascal LEDUC - Géomètre Expert Foncier

84, Rue Jean-Jaurès 02110 BOHAIN EN VERMANDOIS Tél. 03.23.07.13.01 Fax 03.23.07.12.23

55, Rue de Lunéville 02100 SAINT QUENTIN Tél. 03.23.05.86.20 Fax 03.23.05.86.26

56, Rue du Général Foy 80400 HAM (Somme) Tel. 03.23.81.53.10 Fax 03.23.05.86.26

PLANCHE 6

PLANCHE 4

PLANCHE 3

PLANCHE 4

PLANCHE 4

PLANCHE 5

RUE DE L'EGALITE

RUE DE LA MAHONNIERE

RUE THIRARD

RUE THIRARD

RUE THIRARD

RUE HENRI

DUNANT

(R.D. N°465)

R=88.26
Arrivée Lotissement Phase 2
(12 locatifs + 8 lots)

POSTE P1
Dessus dalle : 90.00
Arrivée Ø200mm : 87.60
Radier poste : 86.10
Profondeur poste : 3.90

Refoulement Ø90mm eq en tranchée commune avec le réseau gravitaire

R=89.95
Arrivée Lotissement Phase 1
(12 locatifs + 18 lots)

Refoulement Ø80mm eq en tranchée commune avec le réseau gravitaire

Refoulement Ø80mm eq du Poste P1 vers CHEPY 974ml

LEGENDE :

- Candélabre Simple
- EDF BT
- PTT
- Coffret EDF
- Regard EU
- Regard EP
- Eau
- Regard Divers
- Signalisation
- Arbres
- Arbres
- Plaque PTT
- Bornes

CADASTRE OBTENU PAR DIGITALISATION
LES LIMITES DE PROPRIETE NE SERONT DEFINITIVES QU'APRES REALISATION D'UN BORNAGE AMIABLE CONTRADICTOIRE

NOTA :
Le présent document ne peut servir que pour l'usage pour lequel il a été réalisé.
Toute autre utilisation ne pourrait engager la responsabilité du Cabinet Pascal LEDUC.

RESEAUX : Electricité, Eclairage, Gaz et Eau Potable
Les informations sur les réseaux sont non exhaustives et fournies à titre indicatif sur la base de données communiquées par les concessionnaires.
Aucune vérification n'a été effectuée par le Cabinet Pascal LEDUC.
Il appartiendra à l'utilisateur de contrôler la qualité de ces informations.
Chaque utilisateur de ce document devra s'assurer avant toute intervention de leur emplacement exact.

DEPARTEMENT DE LA SOMME

COMMUNAUTE DE COMMUNES DU VIMEU

COMMUNE DE VALINES

PLAN DU RESEAU D'ASSAINISSEMENT PROJETE

LIAISON INTER-COMMUNALE

PLANCHE 5/8

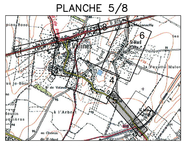

R.D. N°465 – RUE DE VALINES (SUR CHEPY)

COORDONNEES PLANIMETRIQUES EN SYSTEME RGF93 CC50

NIVELLEMENT RATTACHE AU N.G.F.

Dir : 160580 N° Dossier : 58776	Date : 05 SEPTEMBRE 2016	CC50_160580 Topo.dwg 4/8
RENSEIGNEMENTS CADASTRAUX	Indice 0 : Plan Topographique Indice 1 : Projet Assainissement Indice 2 : Modifications du 10/01/2017	Echelle : 1/500

Pascal LEDUC - Géomètre Expert Foncier

55, Rue de Lyon-Ville
02100 SAINT-QUENTIN
Tel. 03.23.05.86.20 Fax 03.23.05.86.26

Rt. Rue des Genêts
02110 BOHAIN EN VERMANDOIS
Tel. 03.23.07.12.01 Fax 03.23.07.12.03

16, Rue du Général Foy
80400 HAM (Somme)
Tel. 03.23.81.01.10 Fax 03.23.08.46.29

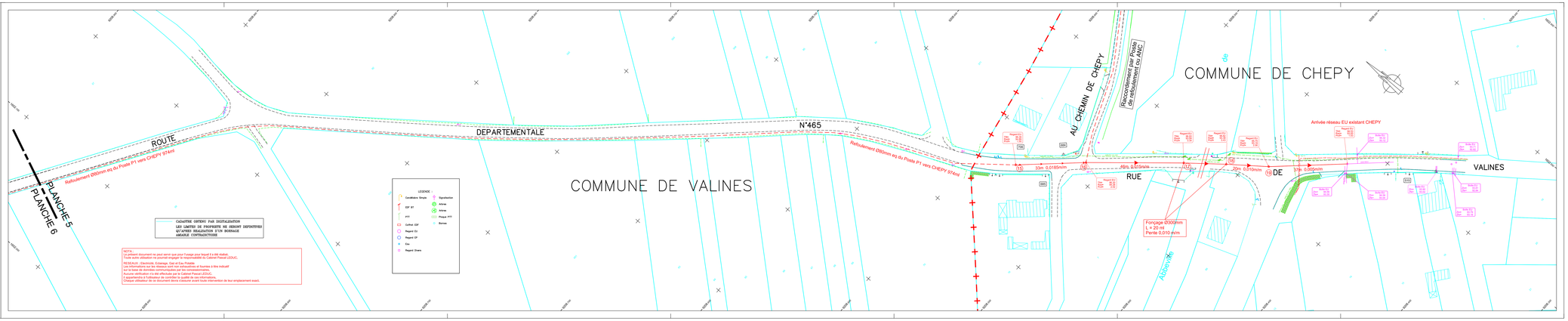

DEPARTEMENT DE LA SOMME

COMMUNAUTE DE COMMUNES DU VIMEU

COMMUNE DE VALINES

PLAN DU RESEAU D'ASSAINISSEMENT PROJETE
LIAISON INTER-COMMUNALE

PLANCHE 6/8

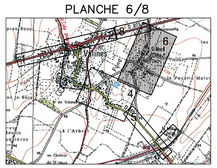

HAMEAU DE ST MARD – RUE PASTEUR – RUE ST MEDARD – RUE DES CHAMPS

COORDONNEES PLANIMETRIQUES EN SYSTEME RGF93 CC50
NIVELLEMENT RATTACHE AU N.G.F.

Env : 160580 N° Dossier : 58776	Date : 05 SEPTEMBRE 2016	CC50_160580 Topo.dwg
RENSEIGNEMENTS CADASTRAUX	Indice 0 : Plan Topographique Indice 1 : Projet Assainissement Indice 2 : Modifications du 10/01/2017	Echelle : 1/500

Pascal LEDUC - Géomètre Expert Foncier
Bât. Pierre Jean-Jaurès
02110 BOHAIN EN VERMANDOIS
Tél. 03.23.07.12.81 Fax 03.23.07.12.23
55, Rue des Lunelles
02100 SAINT QUENTIN
Tel. 03.23.05.86.20 Fax 03.23.05.86.26
Bât. Rue du Général Foy
80400 HAM (Somme)
Tel. 03.23.81.53.10 Fax 03.23.05.86.26

Cuisines BAILLEUL (10 employés)
Bureau
Chapelle
POSTE P3
Dessus dalle : 84,24
Arrivée Ø200mm : 81.94
Profondeur Ø200 : 2.30
Radier poste : 80.44
Profondeur poste : 3.80
Refoulement vers poste 5bis en accotement de la R.D. 925 en tranchée sous trottoir sur 0,21mm
RUE PASTEUR
RUE DES CHAMPS
RUE DES MEDARDS
RUE SAINT QUENTIN
R.D. N° 925

LEGENDE :
Canalisation Simple
EDF BT
FT
Coffret EDF
Regard EU
Regard EP
Eau
Regard Divers
Signalisation
Arbres
Arbres
Plaque PTT
Bornes

CADASTRE OBTENU PAR DIGITALISATION
LES LIMITES DE PROPRIETE NE SERONT DEFINITIVES
QU'APRES REALISATION D'UN BORNAGE
AMIABLE CONTRADICTOIRE

NOTA :
Le présent document ne peut servir que pour l'usage pour lequel il a été réalisé.
Toute autre utilisation ne pourrait engager la responsabilité du Cabinet Pascal LEDUC.

RESEAUX : Electricité, Eclairage, Gaz et Eau Potable
Les informations sur les réseaux sont non exhaustives et fournies à titre indicatif
Elles ne sont pas garanties conformes à la réalité de l'implantation.
Aucune vérification n'a été effectuée par le Cabinet Pascal LEDUC.
Il appartiendra à l'utilisateur de contrôler la qualité de ces informations.
Chaque utilisateur de ce document devra s'assurer avant toute intervention de leur emplacement exact.

DEPARTEMENT DE LA SOMME

COMMUNAUTE DE COMMUNES DU VIMEU

COMMUNE DE VALINES

PLAN DU RESEAU D'ASSAINISSEMENT PROJETE

LIAISON INTER-COMMUNALE

PLANCHE 7/8

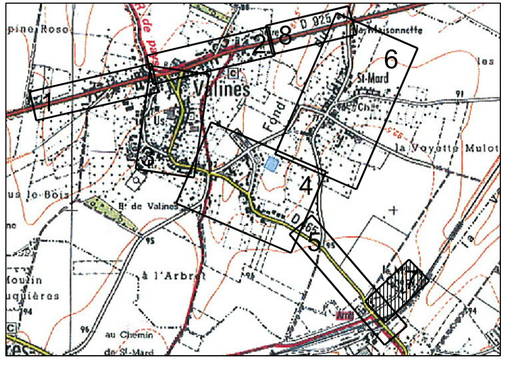

RUE DE VALINES SUR CHEPY – AU CHEMIN DE CHEPY

COORDONNEES PLANIMETRIQUES EN SYSTEME RGF93 CC50
NIVELLEMENT RATTACHE AU N.G.F.

Enr : 160580 N° Dossier : S8776	Date : 05 SEPTEMBRE 2016	CC50_160580 Topo.dwg JFD
RENSEIGNEMENTS CADASTRAUX	Indice 0 : Plan Topographique Indice 1 : Projet Assainissement Indice 2 : Modifications du 10/01/2017	**Echelle : 1/500**

Pascal LEDUC - Géomètre Expert Foncier

84, Rue Jean-Jaurès
02110 BOHAIN EN VERMANDOIS
Tel. 03.23.07.12.61 Fax 03.23.07.12.23

55, Rue de Lunéville
02100 SAINT QUENTIN
Tel. 03.23.05.86.20 Fax 03.23.05.86.26

56, Rue du Général Foy
80400 HAM (Somme)
Tel. 03.23.81.53.10 Fax 03.23.05.86.26

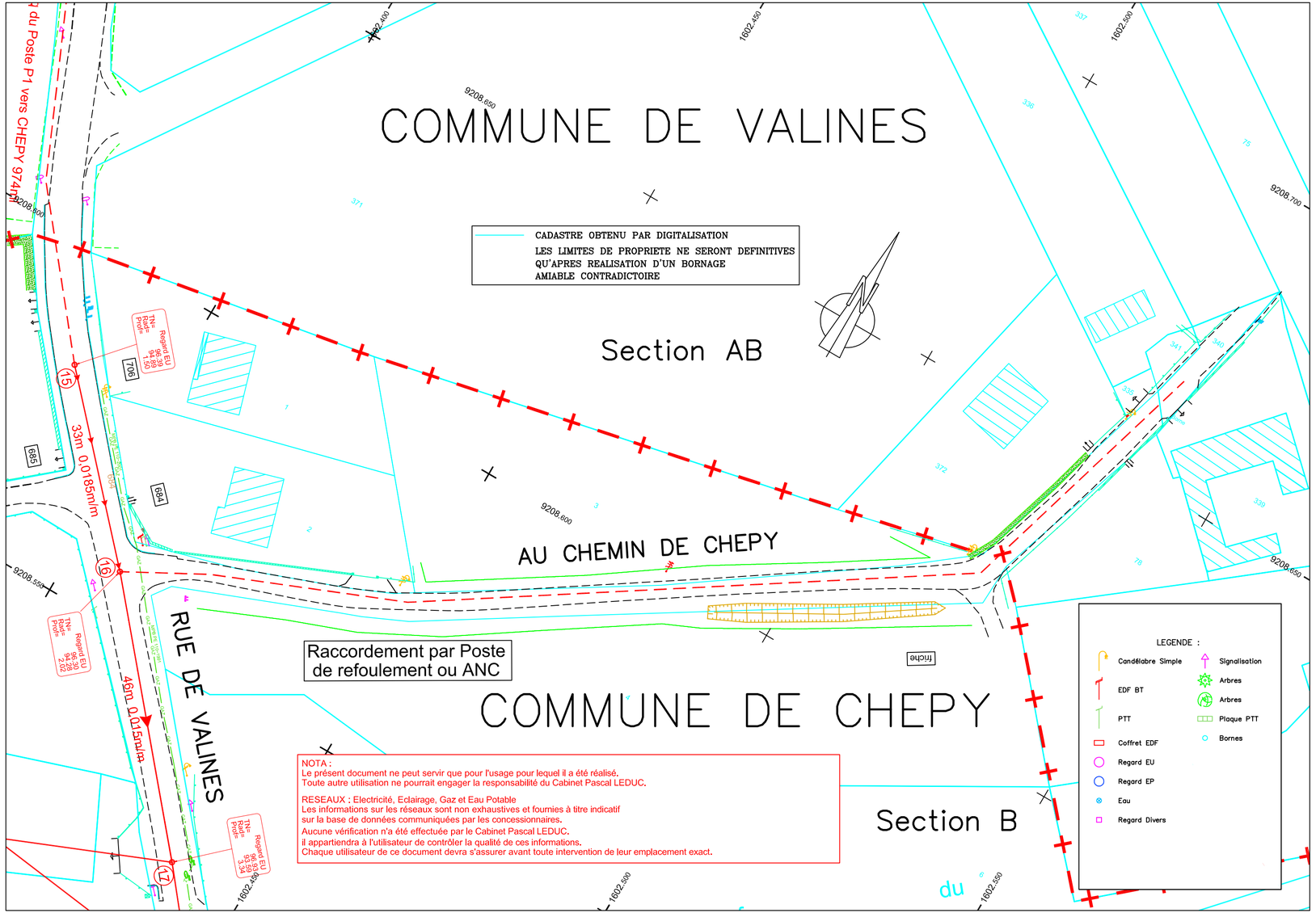

DEPARTEMENT DE LA SOMME

COMMUNAUTE DE COMMUNES DU VIMEU

COMMUNE DE VALINES

PLAN DU RESEAU D'ASSAINISSEMENT PROJETE

LIAISON INTER-COMMUNALE

PLANCHE 8/8

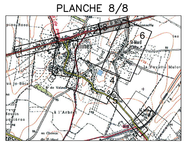

ROUTE DEPARTEMENTALE N°925

COORDONNEES PLANIMETRIQUES EN SYSTEME RGF93 CC50

NIVELLEMENT RATTACHE AU N.G.F.

Dir : 160580 N° Dossier : 58776	Date : 05 SEPTEMBRE 2016	CC50_160580 Topo.dwg
RENSEIGNEMENTS CADASTRAUX	Indice 0 : Plan Topographique Indice 1 : Projet Assainissement Indice 2 : Modifications du 15/01/2017	Echelle : 1/500

Pascal LEDUC - Géomètre Expert Foncier

55, Rue Jean Jaurès
02110 BOHAIN EN VERMANDOIS
Tel. 03.23.07.13.04 Fax 03.23.07.13.23

55, Rue de Lorraville
02100 SAINT QUENTIN
Tel. 03.23.05.86.20 Fax 03.23.05.86.26

59, Rue du Général Foy
80400 HAM (Somme)
Tel. 03.23.81.55.10 Fax 03.23.08.86.20

CADASTRE OBTENU PAR DIGITALISATION
LES LIMITES DE PROPRIETE NE SERONT DEFINITIVES
QU'APRES REALISATION D'UN BORNAGE
AMIABLE CONTRADICTOIRE

NOTA :
Le présent document ne peut servir que pour l'usage pour lequel il a été établi.
Il ne peut être communiqué ou reproduit sans autorisation du Cabinet Pascal LEDUC.

RESEAUX : Electricité, Eclairage, Gaz et Eau Potable.
Les informations sur les réseaux sont non exhaustives et fournies à titre indicatif
Elles ne sont pas garanties conformes à la réalité du terrain.
Aucune vérification n'a été effectuée par le Cabinet Pascal LEDUC.
Il appartiendra à l'utilisateur de contrôler la qualité de ces informations.
Chaque utilisateur de ce document devra s'assurer avant toute intervention de leur emplacement exact.

LEGENDE
Conduite Gravité
Conduite Refoulement
EDF BT
FTT
Coffret EDF
Regard EU
Regard EP
Eau
Regard Divers
Signalisation
Arbres
Arbres
Poteau FTT
Bornes

1038m

65m 0.00 Grillage

1031

Arrivée Refoulement du POSTE P3

Regard EU Tampon Fonte Ø 600 Cote Fil 90.70 Cote Tn 90.70

Regard EU Tampon Fonte Ø 600 Cote Fil 90.70 Cote Tn 90.70

PLANCHE 2

PLANCHE 8

R.D. N° 925

Refoulement Ø90mm eq en accotement du R.D. ou en servitude dans la parcelle 431mi

R.D. N° 925

PLANCHE 8

PLANCHE 6

Refoulement Ø90mm eq en accotement du R.D. ou en servitude dans la parcelle 431mi

POSTE P3 Cote Fil 90.70 Cote Tn 90.70 Refoulement Ø90 eq 1.30 Refoulement Ø90 eq 1.30 Refoulement Ø90 eq 1.30

1 Tre Grillage

Grillage

Grillage

Département de la SOMME

Communes de

YZENGREMER
Rue du 8 Mai 1945, MFRV, Place de la Mairie,
Ruelle de l'Eglise et Rue de la République.

WOINCOURT
Rue Voltaire

ASSAINISSEMENT EAUX USEES

PLAN DE RECOLEMENT

Travaux réalisés de juillet à novembre 2010

TOPOGRAPHIE
Récolement, V.R.D. D.A.O. Autocad
Relevé G.P.S ou Traditionnel Plan, coupe
Implantation, métrage Photo aérienne
Jean-Luc GIRARD
2 A rue de St Jean 77660 CHANGIS
Tél: 01.64.35.93.15
e-mail: GIRARD.VRD@wanadoo.fr

DIRECTION DEPARTEMENTALE
DE L'AGRICULTURE DE LA SOMME

ECHELLE: 1/1000

N° DU DOSSIER:

N° DU PLAN: 1/1

CLASSEMENT:

PHASE	DATE	PARAPHE
Récolement	Avril 11	J-L GIRARD

NATURE DES MODIFICATIONS

3806.1 15AVRR+31MAI11

LEGENDE

—○—	REGARD ET COLLECTEUR EXISTANTS
—○—	REGARD ET COLLECTEUR D'EAUX USEES PVC CR8
▫—	BOITE (0,38x0,38) ET CONDUITE DE BRANCHEMENT ø 160 PVC
35	NUMERO DE VOIRIE DU BRANCHEMENT
=27.65=	LONGUEUR LINEAIRE ENTRE TAMPONS
←	SENS D'ECOULEMENT
ø200 PVC 2010 BONNET	DIAMETRE, NATURE, ANNEE DE POSE DU COLLECTEUR ET ENTREPRISE
EU 4 T: 57,25	DESIGNATION, N° DU REGARD ET ALTITUDE TAMPON } N.G.F. NORMAL
-2,83 =R: 54,42	PROFONDEUR FIL D'EAU ET ALTITUDE DU RADIER } N.G.F. NORMAL

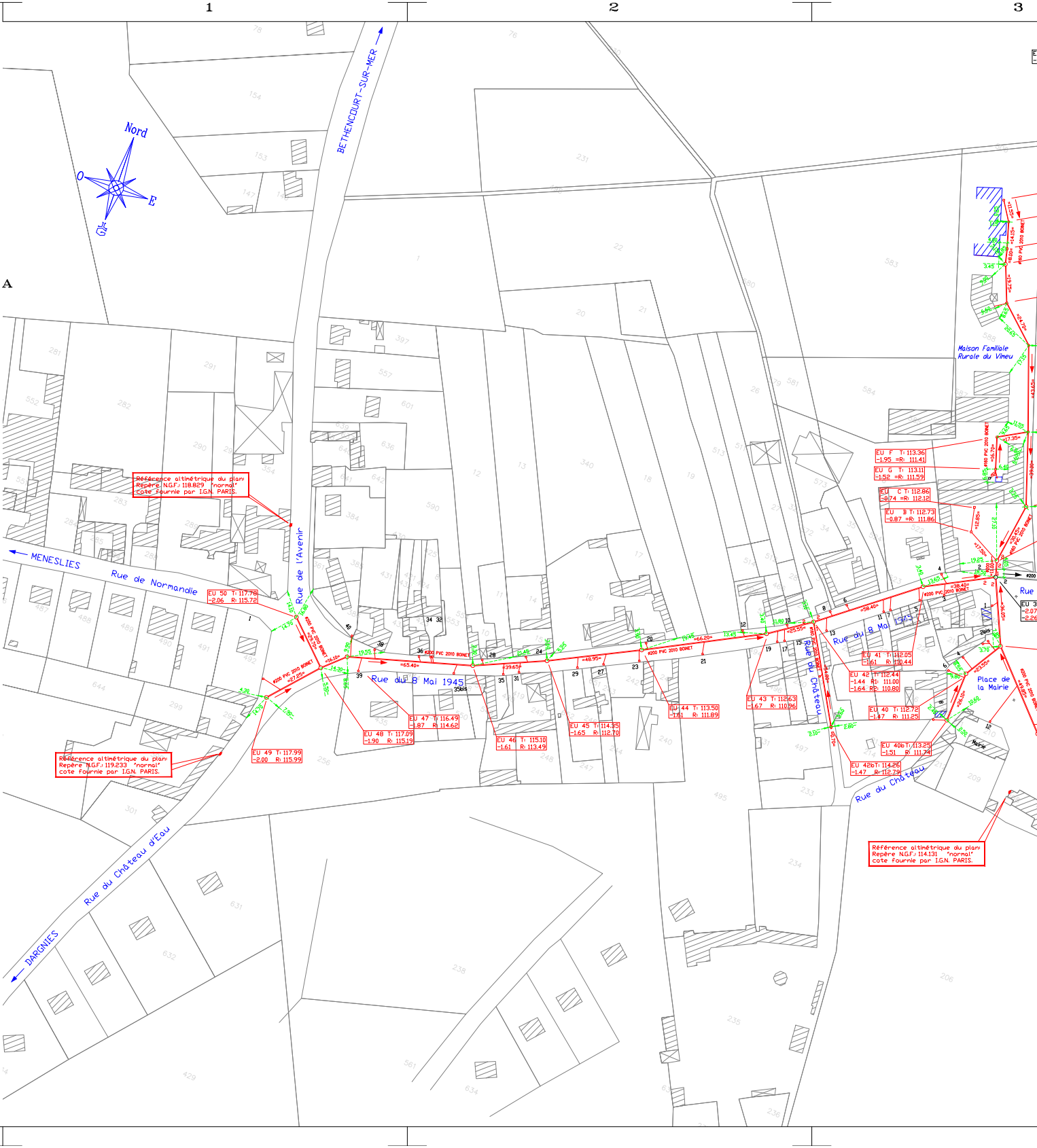
1
2
3
A
B
Nord
O
E
S
BETHENCOURT-SUR-MER
MENESLIES
Rue de Normandie
Rue de l'Avenir
Rue du 8 Mai 1945
Rue du Château
Rue du Château d'Eau
DARGNIES
Place de la Mairie
Maison Familiale Rurale du Vimeu
Mairie
Rue
Référence altimétrique du plan: Repère N.G.F.: 118.829 "normal" cote fournie par I.G.N. PARIS.
Référence altimétrique du plan: Repère N.G.F.: 119.233 "normal" cote fournie par I.G.N. PARIS.
Référence altimétrique du plan: Repère N.G.F.: 114.131 "normal" cote fournie par I.G.N. PARIS.
EU 50 T: 117.78 -2.06 R: 115.72
EU 49 T: 117.99 -2.00 R: 115.99
EU 48 T: 117.09 -1.90 R: 115.19
EU 47 T: 116.49 -1.87 R: 114.62
EU 46 T: 115.10 -1.61 R: 113.49
EU 45 T: 114.35 -1.65 R: 112.70
EU 44 T: 113.50 -1.61 R: 111.89
EU 43 T: 112.63 -1.67 R: 110.96
EU 42 T: 112.44 -1.44 R1: 111.00 -1.64 R2: 110.80
EU 42b T: 114.26 -1.47 R: 112.79
EU 41 T: 112.05 -1.61 R: 110.44
EU 40 T: 112.72 -1.47 R: 111.25
EU 40b T: 113.25 -1.51 R: 111.74
EU F T: 113.36 -1.95 =R: 111.41
EU G T: 113.11 -1.52 =R: 111.59
EU C T: 112.86 -0.74 =R: 112.12
EU B T: 112.73 -0.87 =R: 111.86
ø200 PVC 2010 BONNET
ø160 PVC 2010 BONNET
=29.70=
=27.25=
=16.10=
=65.40=
=48.95=
=66.20=
=25.55=
=58.40=
=38.40=
=36.05=
=23.55=
=26.10=
=49.85=
=54.80=
=40.70=
=30.45=
=17.50=
=12.85=
=16.70=
=17.35=
=39.00=
=43.65=
=24.70=

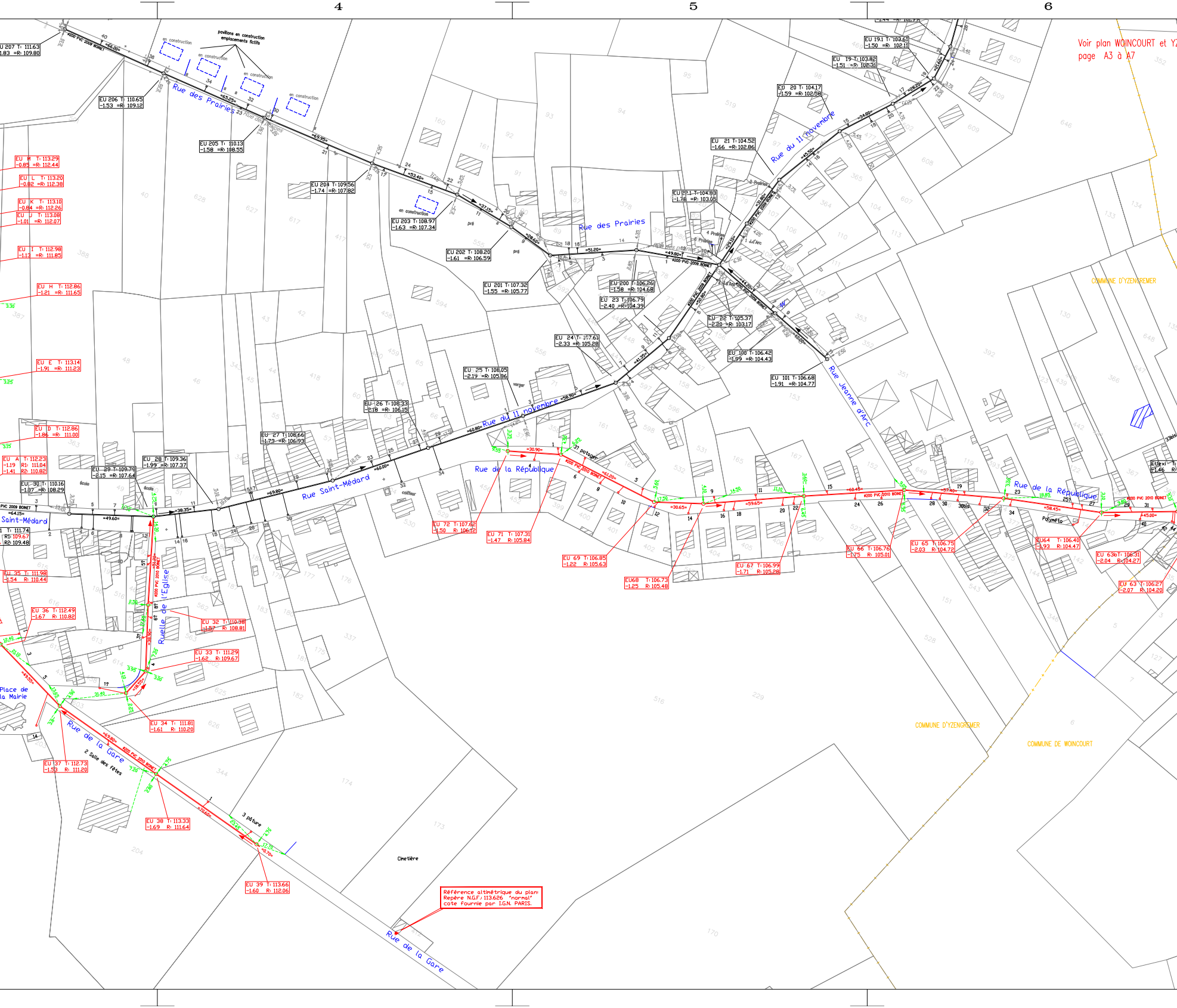
4
5
6
pavillons en construction emplacements fictifs
en construction
Rue des Prairies
Rue du 11 novembre
Rue Jeanne d'Arc
Rue Saint-Médard
Rue de la République
Ruelle de l'Eglise
Place de la Mairie
Rue de la Gare
2 Salle des fêtes
3 pâture
Cimetière
école
coiffeur
verger
pré
3? potager
Polyméto
COMMUNE D'YZENGREMER
COMMUNE DE WOINCOURT
Ø200 PVC 2009 BONET
Ø200 PVC 2010 BONET
EU 207 T: 111.63 -1.83 =R: 109.80
EU 206 T: 110.65 -1.53 =R: 109.12
EU 205 T: 110.13 -1.58 =R: 108.55
EU 204 T: 109.56 -1.74 =R: 107.82
EU 203 T: 108.97 -1.63 =R: 107.34
EU 202 T: 108.20 -1.61 =R: 106.59
EU 201 T: 107.32 -1.55 =R: 105.77
EU 200 T: 106.26 -1.58 =R: 104.68
EU 23 T: 106.79 -2.40 =R: 104.39
EU 24 T: 107.61 -2.33 =R: 105.28
EU 25 T: 108.05 -2.19 =R: 105.86
EU 26 T: 108.33 -2.18 =R: 106.15
EU 27 T: 108.66 -1.73 =R: 106.93
EU 28 T: 109.36 -1.99 =R: 107.37
EU 29 T: 109.79 -2.15 =R: 107.64
EU 30 T: 110.16 -1.87 =R: 108.29
EU 22.1 T: 104.83 -1.78 =R: 103.05
EU 21 T: 104.52 -1.66 =R: 102.86
EU 20 T: 104.17 -1.59 =R: 102.58
EU 19 T: 103.82 -1.51 =R: 102.31
EU 19.1 T: 103.61 -1.50 =R: 102.11
EU 22 T: 105.37 -2.20 =R: 103.17
EU 100 T: 106.42 -1.99 =R: 104.43
EU 101 T: 106.68 -1.91 =R: 104.77
EU M T: 113.29 -0.85 =R: 112.44
EU L T: 113.20 -0.82 =R: 112.38
EU K T: 113.10 -0.84 =R: 112.26
EU J T: 113.08 -1.01 =R: 112.07
EU I T: 112.98 -1.13 =R: 111.85
EU H T: 112.86 -1.21 =R: 111.65
EU E T: 113.14 -1.91 =R: 111.23
EU D T: 112.86 -1.86 =R: 111.00
EU A T: 112.23 -1.19 R1: 111.04 -1.41 R2: 110.82
T: 111.74 R1: 109.67 R2: 109.48
EU 35 T: 111.98 -1.54 R: 110.44
EU 36 T: 112.49 -1.67 R: 110.82
EU 32 T: 110.38 -1.57 R: 108.81
EU 33 T: 111.29 -1.62 R: 109.67
EU 34 T: 111.81 -1.61 R: 110.20
EU 37 T: 112.73 -1.53 R: 111.20
EU 38 T: 113.33 -1.69 R: 111.64
EU 39 T: 113.66 -1.60 R: 112.06
EU 72 T: 107.62 -1.50 R: 106.12
EU 71 T: 107.31 -1.47 R: 105.84
EU 69 T: 106.85 -1.22 R: 105.63
EU68 T: 106.73 -1.25 R: 105.48
EU 67 T: 106.99 -1.71 R: 105.28
EU 66 T: 106.76 -1.75 R: 105.01
EU 65 T: 106.75 -2.03 R: 104.72
EU64 T: 106.40 -1.93 R: 104.47
EU 63bT: 106.31 -2.04 R: 104.27
EU 63 T: 106.27 -2.07 R: 104.20

Voir plan WOINCOURT et YZ
page A3 à A7

Référence altimétrique du plan:
Repère N.G.F.: 113.626 "normal"
cote fournie par I.G.N. PARIS.

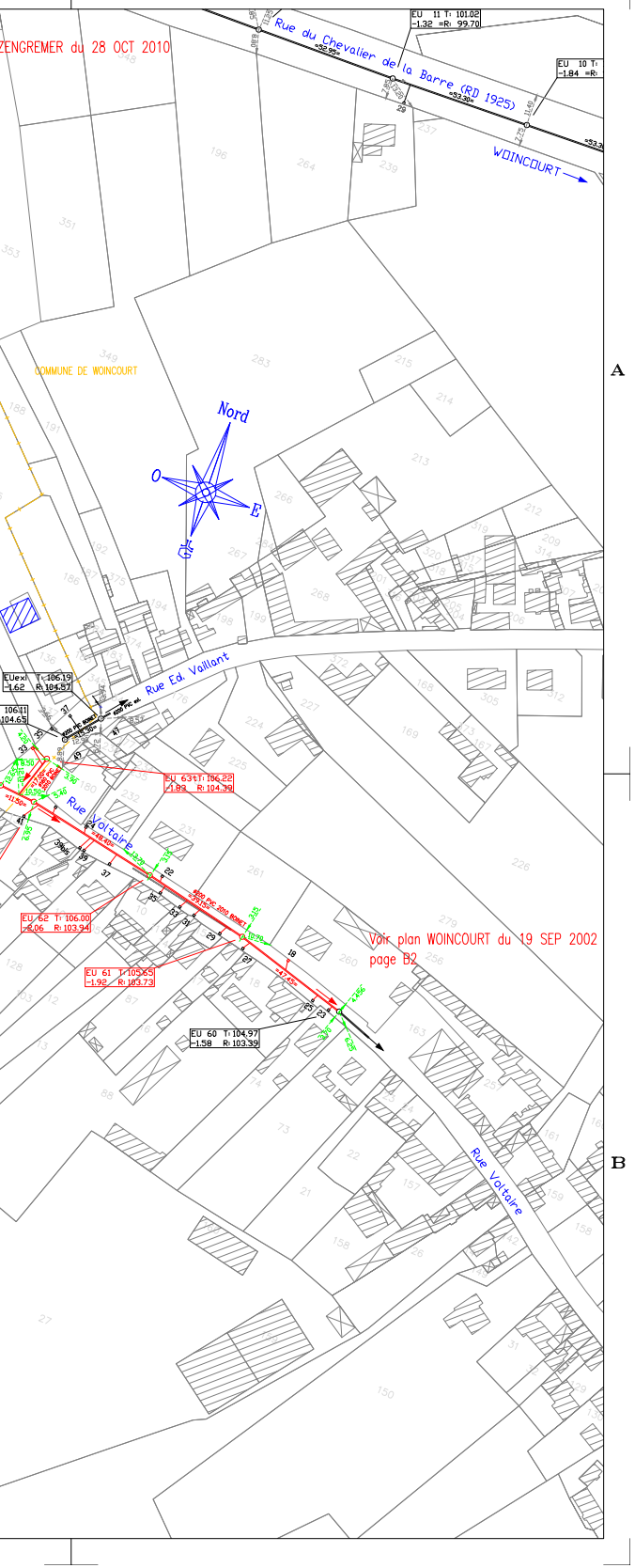
ZENGREMER du 28 OCT 2010
Rue du Chevalier de la Barre (RD 1925)
EU 11 T: 101.02
-1.32 =R: 99.70
EU 10 T:
-1.84 =R:
WOINCOURT
COMMUNE DE WOINCOURT
Nord
O
E
Rue Ed. Vaillant
EUexi T: 106.19
-1.62 R: 104.57
106.11
104.65
EU 63t T: 106.22
-1.83 R: 104.39
Rue Voltaire
EU 62 T: 106.00
-2.06 R: 103.94
EU 61 T: 105.65
-1.92 R: 103.73
EU 60 T: 104.97
-1.58 R: 103.39
ø200 PVC 2010 BONET
=48.40=
=39.15=
=47.45=
Voir plan WOINCOURT du 19 SEP 2002
page B2
Rue Voltaire
A
B

WOINCOURT

Lotissement Les Solettes

PLAN DE RECOLEMENT

ASSAINISSEMENT
EU

DATE	Indice	OBJET	Dessine par	Verifie par
01.07.10	0		TH tony.hurier@orange.com	N.S
01.07.10	1			

MAITRE D' OUVRAGE	Lu et approuve (date et visa du responsable)
Mairie de Woincourt	
MAITRE D' OEUVRE	Lu et approuve (date et visa du responsable)
EVIA	

EIFFAGE Travaux Publics
CENTRE DE FLIXECOURT
ALLEE DE LA HAUTE BORNE
BP 50227
80420 FLIXECOURT
TEL 03-22-51-67-29
FAX 03-22-51-35-07

Chantier	
Echelle	1/250
Planche	1 / 1

numéro regard	X	Y	Z tampon	Z fil d'eau réalisé
EU 11	542682.771	262586.285	107.16	106.33
EU 10	542716.614	262576.574	109.30	106.63
EU 8	542735.850	262579.573	109.68	106.83
EU 9	542750.619	262581.886	109.85	108.04
EU 7	542742.594	262542.536	110.55	106.94
EU 6	542783.007	262548.549	110.92	107.10
EU 4	542823.220	262553.733	111.58	107.40
EU 5	542853.247	262558.031	11.54	109.18
EU 3	542822.163	262612.552	110.62	107.69
EU 2	542822.202	262674.008	109.43	107.99
EU 1	542851.022	262670.521	109.10	108.09

LEGENDE
- Eu PVC CR8 ø200
- Eu PVC CR8 ø160
- D200 Fonte

Le nivellement est rattaché au système I.G.N. 69.
La planimètrie est rattachée au système Lambert.

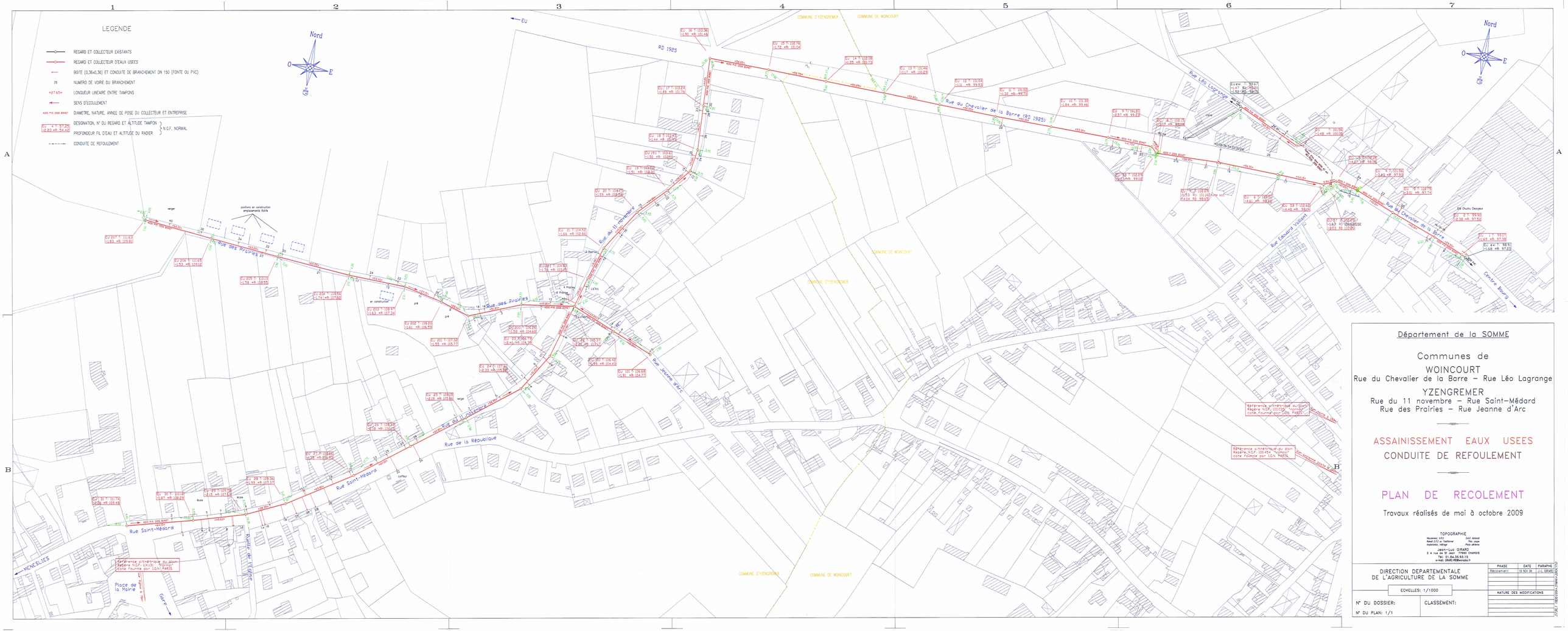
LEGENDE
REGARD ET COLLECTEUR EXISTANTS
REGARD ET COLLECTEUR D'EAUX USEES
BOITE (0,36x0,36) ET CONDUITE DE BRANCHEMENT DN 150 (FONTE OU PVC)
35 NUMERO DE VOIRIE DU BRANCHEMENT
+27.65+ LONGUEUR LINEAIRE ENTRE TAMPONS
SENS D'ECOULEMENT
400 PVC 2009 BONET DIAMETRE, NATURE, ANNEE DE POSE DU COLLECTEUR ET ENTREPRISE
DESIGNATION, N° DU REGARD ET ALTITUDE TAMPON
PROFONDEUR FIL D'EAU ET ALTITUDE DU RADIER
N.G.F. NORMAL
CONDUITE DE REFOULEMENT
Nord
Ouest
Est
EU
COMMUNE D'YZENGREMER
COMMUNE DE WOINCOURT
RD 1925
Rue du Chevalier de la Barre (RD 1925)
Rue Léo Lagrange
Rue Edouard Vaillant
Rue du 11 novembre
Rue des Prairies
Rue Jeanne d'Arc
Rue du 11 novembre
Rue de la République
Rue Saint-Médard
Ruelle de l'Eglise
Place de la Mairie
Mairie
Gare
MENESLIES
Centre Bourg
Ets Chuchu Decayeux
Référence altimétrique du plan Repère NGF: 104.35 Cote fournie par IGN PARIS
Référence altimétrique du plan Repère NGF: 100.454 Cote fournie par IGN PARIS
verger
pavillons en construction emplacements libres
en construction
pré
1 Poirier
2 Poiriers
4 Poiriers
Ecole
Mairie
1 Lavoir
1 Puisard
1 Bassin
1 Fontaine
1 Abri
1 Cabine
1 Transfo
1 Calvaire
1 Eglise
1 Cimetière
1 Monument aux morts
1 Stade
1 Terrain de sport
1 Terrain de tennis
1 Terrain de football
1 Terrain de basket
1 Terrain de volley
1 Terrain de pétanque
1 Terrain de boules
1 Terrain de jeux
1 Terrain de camping
1 Terrain de caravaning
1 Terrain de golf
1 Terrain de pêche
1 Terrain de chasse
1 Terrain de tir
1 Terrain de ski
1 Terrain de patinage
1 Terrain de hockey
1 Terrain de rugby
1 Terrain de cricket
1 Terrain de baseball
1 Terrain de softball
1 Terrain de handball
1 Terrain de volleyball
1 Terrain de basketball
1 Terrain de tennis de table
1 Terrain de badminton
1 Terrain de squash
1 Terrain de racquetball
1 Terrain de paddle
1 Terrain de beach volley
1 Terrain de beach soccer
1 Terrain de beach rugby
1 Terrain de beach handball
1 Terrain de beach tennis
1 Terrain de beach badminton
1 Terrain de beach squash
1 Terrain de beach racquetball
1 Terrain de beach paddle
1 Terrain de beach volleyball
1 Terrain de beach basketball
1 Terrain de beach tennis de table

Commune de WOINCOURT
OPSOM

Rue Edouard Vaillant
PLAN DE RECOLLEMENT VRD

Pierre BOINET
28, route nationale
80 132 MIANNAY
T e l : 03.22.24.28.99
F a x : 03.22.31.41.10
pierre.boinet@sita.fr

N° PLAN	Etabli par
1	NL
Echelle	Date
1/200	23/02/2010

ind.	date	modifications
1	23/02/2010	Plan d'exécution VRD
2	03/03/2010	Altimétrie voirie et trottoirs
3	18/02/2011	Plan d'exécution Telecoms
4	19/05/2011	Plan de recollement
-	-	-
-	-	-
-	-	-

Légende

- Tranchée commune AEP FT et EDF
- Réseau Eaux Usées
- 27.30 Altimétrie

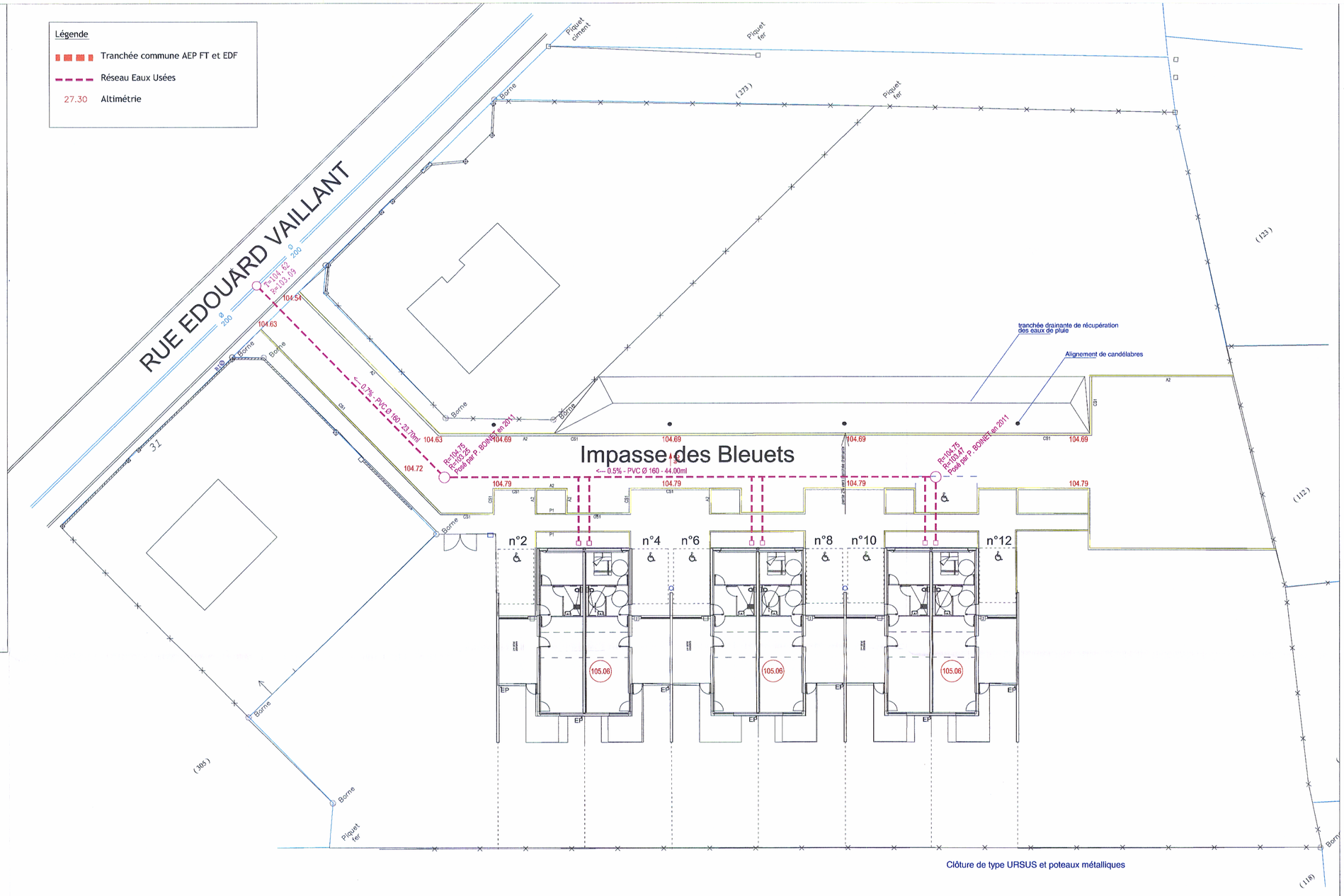

Département de la SOMME

Communes de
FRIVILLE-ESCARBOTIN
Carrefour Rue Diderot et Rue Lucien Desenclos

WOINCOURT
Rue Kléber

ASSAINISSEMENT EAUX USEES
CONDUITE DE REFOULEMENT

PLAN DE RECOLEMENT

Travaux réalisés en juillet 2009

TOPOGRAPHIE

Récolement, V.R.D. *D.A.O. Autocad*
Relevé C.P.S ou Traditionnel *Plan, coupe*
Implantation, métrage *Photo aérienne*

Jean-Luc GIRARD
2 A rue de St Jean 77660 CHANGIS
Tél: 01.64.35.93.15
e-mail: GIRARD.VRD@wanadoo.fr

DIRECTION DEPARTEMENTALE
DE L'AGRICULTURE DE LA SOMME

ECHELLES: 1/500

N° DU DOSSIER:

N° DU PLAN: 1/1

CLASSEMENT:

PHASE	DATE	PARAPHE
Récolement	19 NOV 09	J-L GIRARD
Récolement	3 MAR 10	J-L GIRARD

NATURE DES MODIFICATIONS

3736,2 18DEC09+28MAI+28OCT10

LEGENDE

REGARD ET COLLECTEUR EXISTANTS

REGARD ET COLLECTEUR D'EAUX USEES

BOITE (0,38x0,38) ET CONDUITE DE BRANCHEMENT ø160 PVC

52 — NUMERO DE VOIRIE DU BRANCHEMENT

=27,65= — LONGUEUR LINEAIRE ENTRE TAMPONS

SENS D'ECOULEMENT

ø200 PVC 2009 BOINET — DIAMETRE, NATURE, ANNEE DE POSE DU COLLECTEUR ET ENTREPRISE

EU 4 T: 57,25
-2,83 =R: 54,42 — DESIGNATION, N° DU REGARD ET ALTITUDE TAMPON } N.G.F. NORMAL
PROFONDEUR FIL D'EAU ET ALTITUDE DU RADIER }

S1R5 S2R5 S1R3 S1R0

REFOULEMENT FORAGE DIRIGE POSE PAR "FORAGE DU NORD-OUEST" (récolement fourni)

1

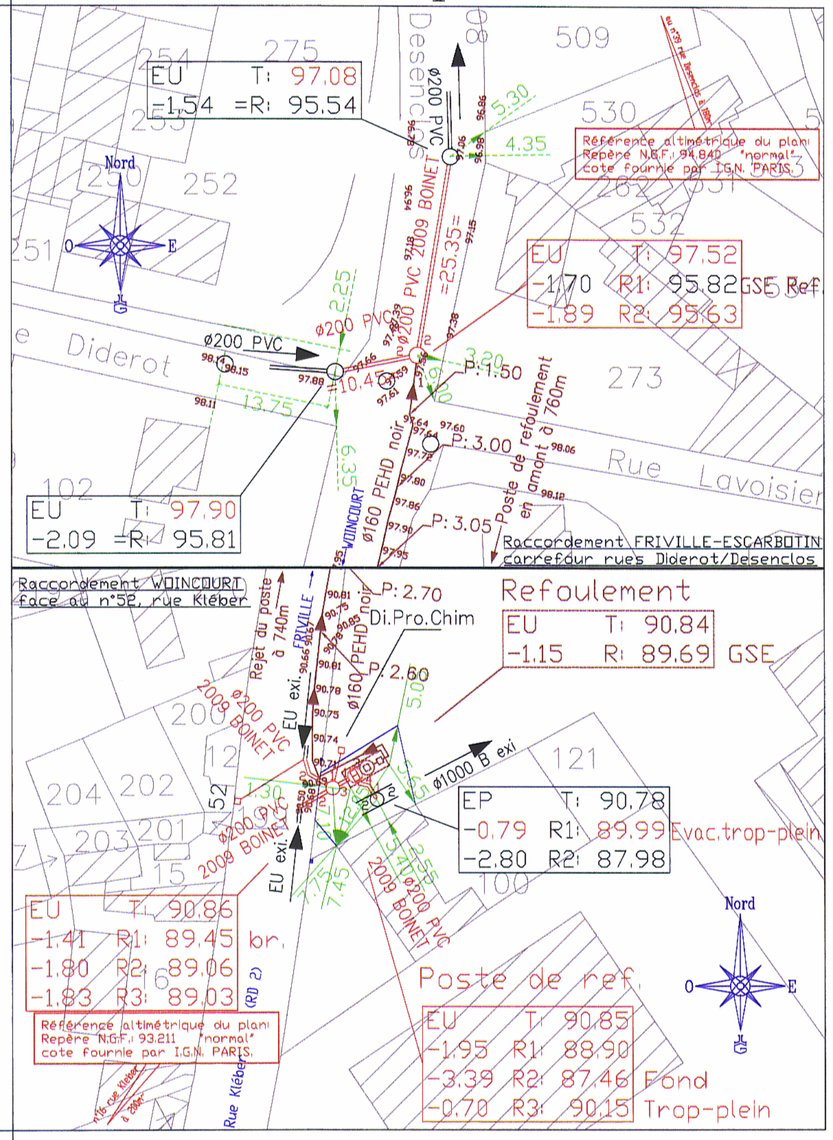

Département de la SOMME

REÇU 23 FEV. 2011

Communes de

FRIVILLE-ESCARBOTIN
Rue Lucien Desenclos

WOINCOURT
Rue Kléber

ASSAINISSEMENT EAUX USEES
CONDUITE DE REFOULEMENT

PLAN DE RECOLEMENT

Travaux réalisés en juillet 2009

TOPOGRAPHIE

Récolement, V.R.D. *D.A.O. Autocad*
Relevé G.P.S ou Traditionnel *Plan, coupe*
Implantation, métrage *Photo aérienne*

Jean-Luc GIRARD
2 A rue de St Jean 77660 CHANGIS
Tél: 01.64.35.93.15
e-mail: GIRARD.VRD@wanadoo.fr

DIRECTION DEPARTEMENTALE
DE L'AGRICULTURE DE LA SOMME

ECHELLES: 1/500

N° DU DOSSIER:

N° DU PLAN: 1/1

CLASSEMENT:

PHASE	DATE	PARAPHE
Récolement	19 NOV 09	J-L GIRARD
Récolement	3 MAR 10	J-L GIRARD

NATURE DES MODIFICATIONS

3736,6 21OCT10+22FEV11

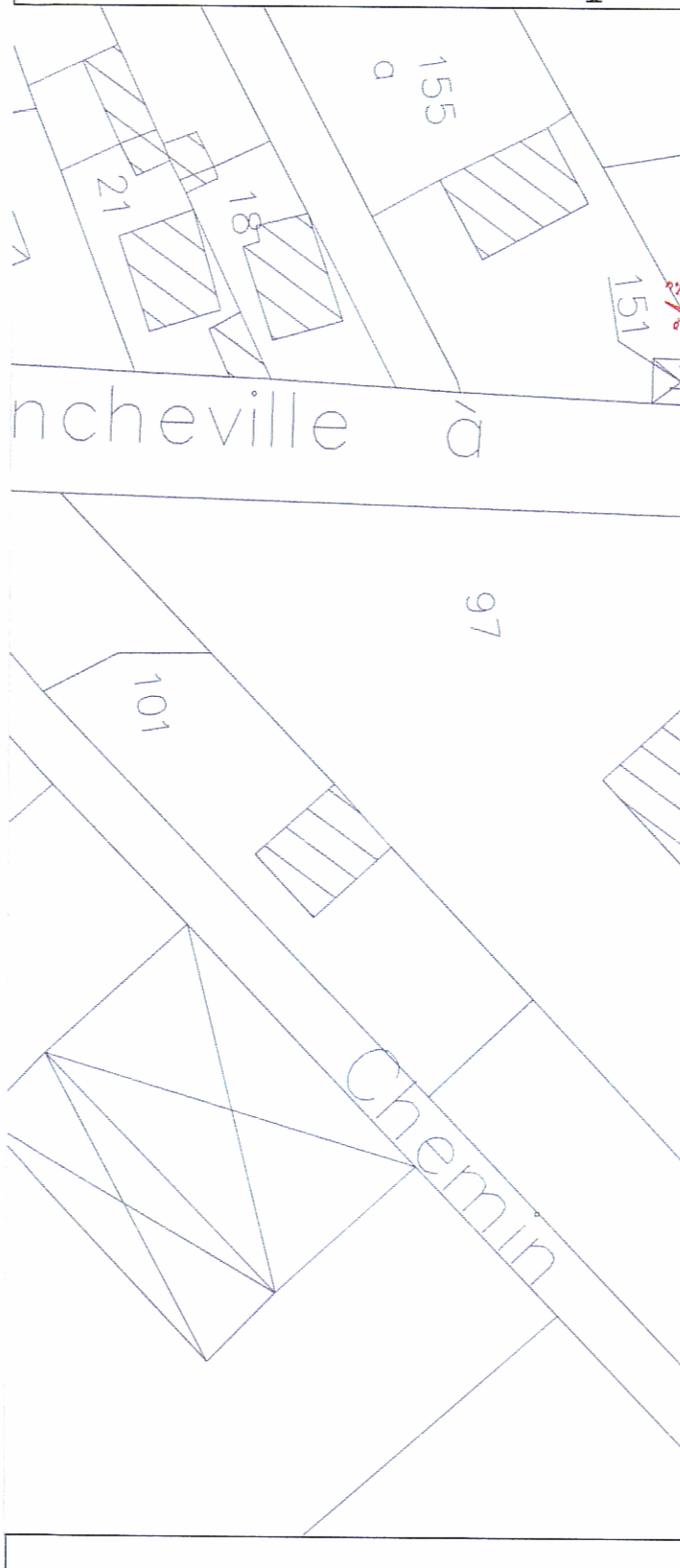
155
a
21
18
151
ncheville à
97
101
Chemin

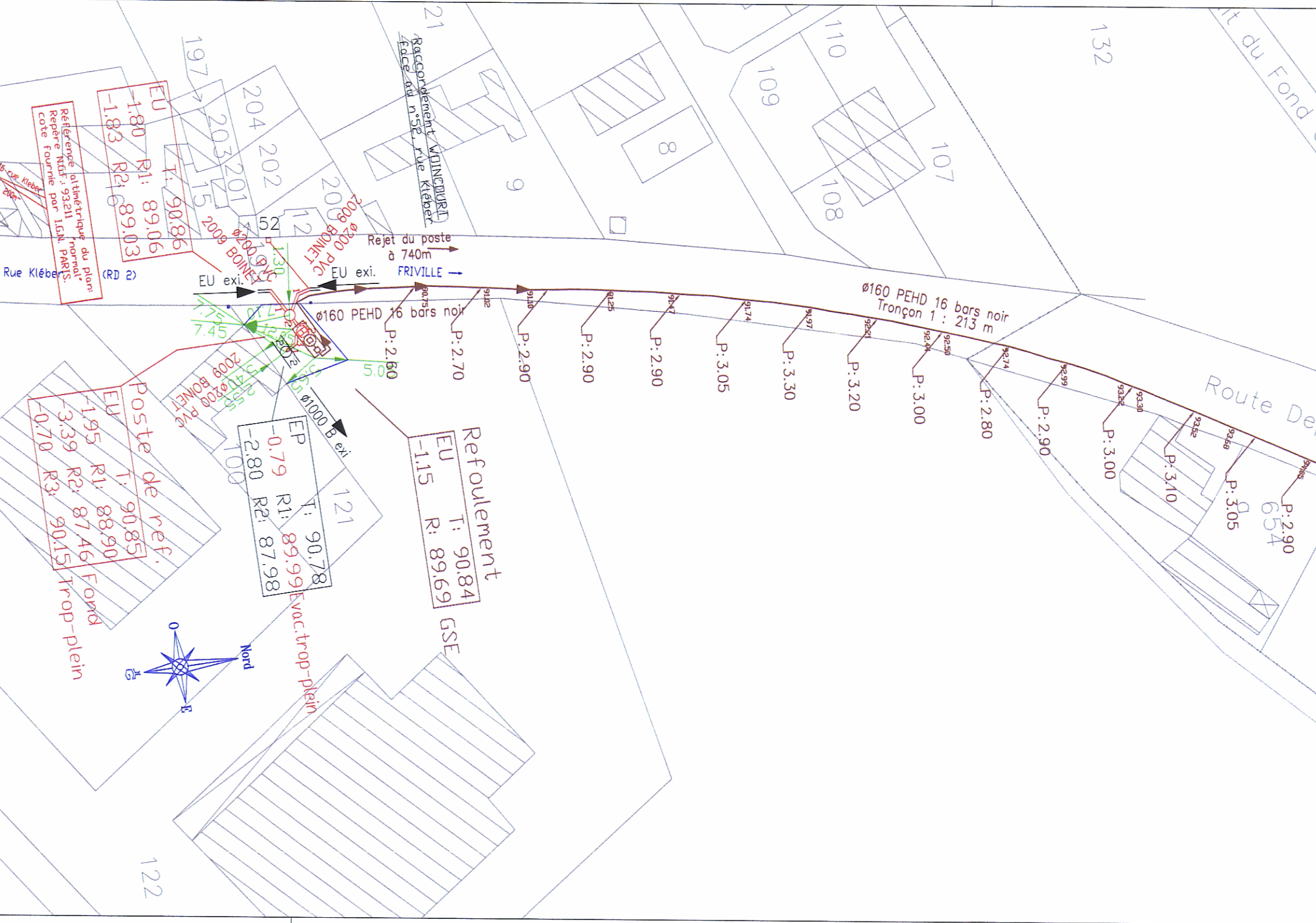
Référence altimétrique du plan:
Repère N.G.F.: 93.211 "normal"
cote fournie par I.G.N. PARIS.
EU
-1.80 R1: 89.06
-1.83 R2: 89.03
T: 90.86
Raccordement WOINCOURT
face au n°52, rue Kléber
Rue Kléber (RD 2)
2009 BOINET
Ø200 PVC
2009
Ø200 PVC
BOINET
Rejet du poste
à 740m
FRIVILLE
EU exi.
EU exi.
Ø160 PEHD 16 bars noir
Ø160 PEHD 16 bars noir
Tronçon 1 : 213 m
Route De
7.75
7.45
5.00
2009 BOINET
Ø200 PVC
Ø1000 B exi
Poste de ref.
EU T: 90.85
-1.95 R1: 88.90
-3.39 R2: 87.46
-0.70 R3: 90.15
Fond
Trop-plein
EP T: 90.78
-0.79 R1: 89.99
-2.80 R2: 87.98
Evac.trop-plein
Refoulement
EU T: 90.84
-1.15 R: 89.69
GSE
Nord
E
O
S
P: 2.60
P: 2.70
P: 2.90
P: 2.90
P: 2.90
P: 3.05
P: 3.30
P: 3.20
P: 3.00
P: 2.80
P: 2.90
P: 3.00
P: 3.10
P: 3.05
P: 2.90
90.75
91.02
91.10
91.25
91.47
91.74
91.97
92.21
92.44
92.50
92.74
92.99
93.22
93.30
93.52
93.68
93.85
197
204
203
202
201
200
15
16
52
12
21
9
8
110
109
107
108
132
100
121
122
654
du Fond

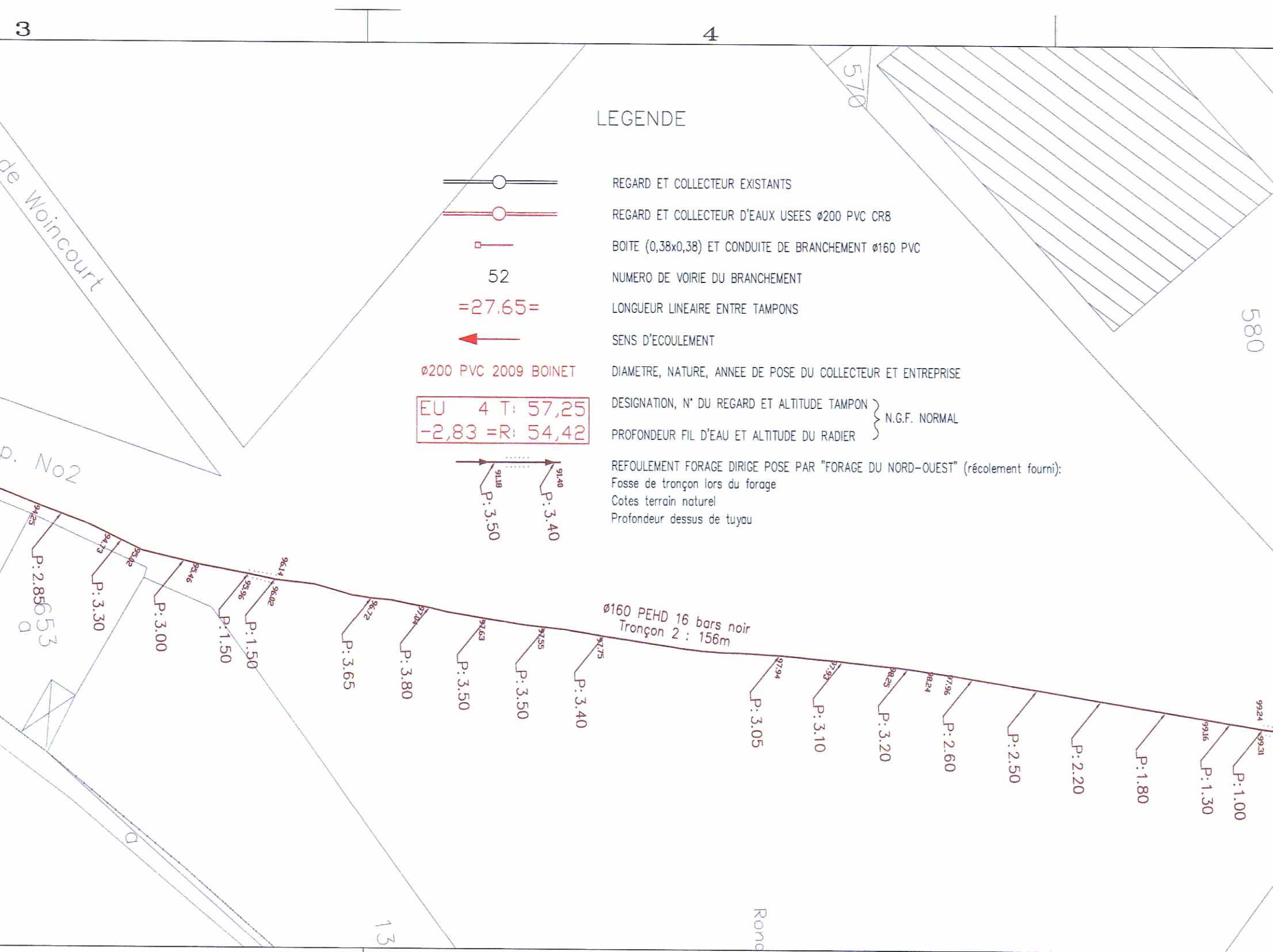
3
4
570
580
de Woincourt
p. No2
653
a
a
13
Ronc
ø160 PEHD 16 bars noir
Tronçon 2 : 156m
94.25
P: 2.85
94.73
P: 3.30
95.02
95.46
P: 3.00
95.96
P: 1.50
96.14
96.02
P: 1.50
96.72
P: 3.65
97.04
P: 3.80
97.63
P: 3.50
97.55
P: 3.50
97.75
P: 3.40
97.94
P: 3.05
97.93
P: 3.10
98.25
P: 3.20
98.24
97.96
P: 2.60
P: 2.50
P: 2.20
P: 1.80
99.16
P: 1.30
99.24
99.31
P: 1.00

LEGENDE

─○─	REGARD ET COLLECTEUR EXISTANTS
─○─	REGARD ET COLLECTEUR D'EAUX USEES ø200 PVC CR8
▫──	BOITE (0,38x0,38) ET CONDUITE DE BRANCHEMENT ø160 PVC
52	NUMERO DE VOIRIE DU BRANCHEMENT
=27.65=	LONGUEUR LINEAIRE ENTRE TAMPONS
◄──	SENS D'ECOULEMENT
ø200 PVC 2009 BOINET	DIAMETRE, NATURE, ANNEE DE POSE DU COLLECTEUR ET ENTREPRISE
EU 4 T: 57,25	DESIGNATION, N° DU REGARD ET ALTITUDE TAMPON } N.G.F. NORMAL
-2,83 =R: 54,42	PROFONDEUR FIL D'EAU ET ALTITUDE DU RADIER } N.G.F. NORMAL
91.18 P: 3.50 — 91.40 P: 3.40	REFOULEMENT FORAGE DIRIGE POSE PAR "FORAGE DU NORD-OUEST" (récolement fourni): Fosse de tronçon lors du forage Cotes terrain naturel Profondeur dessus de tuyau

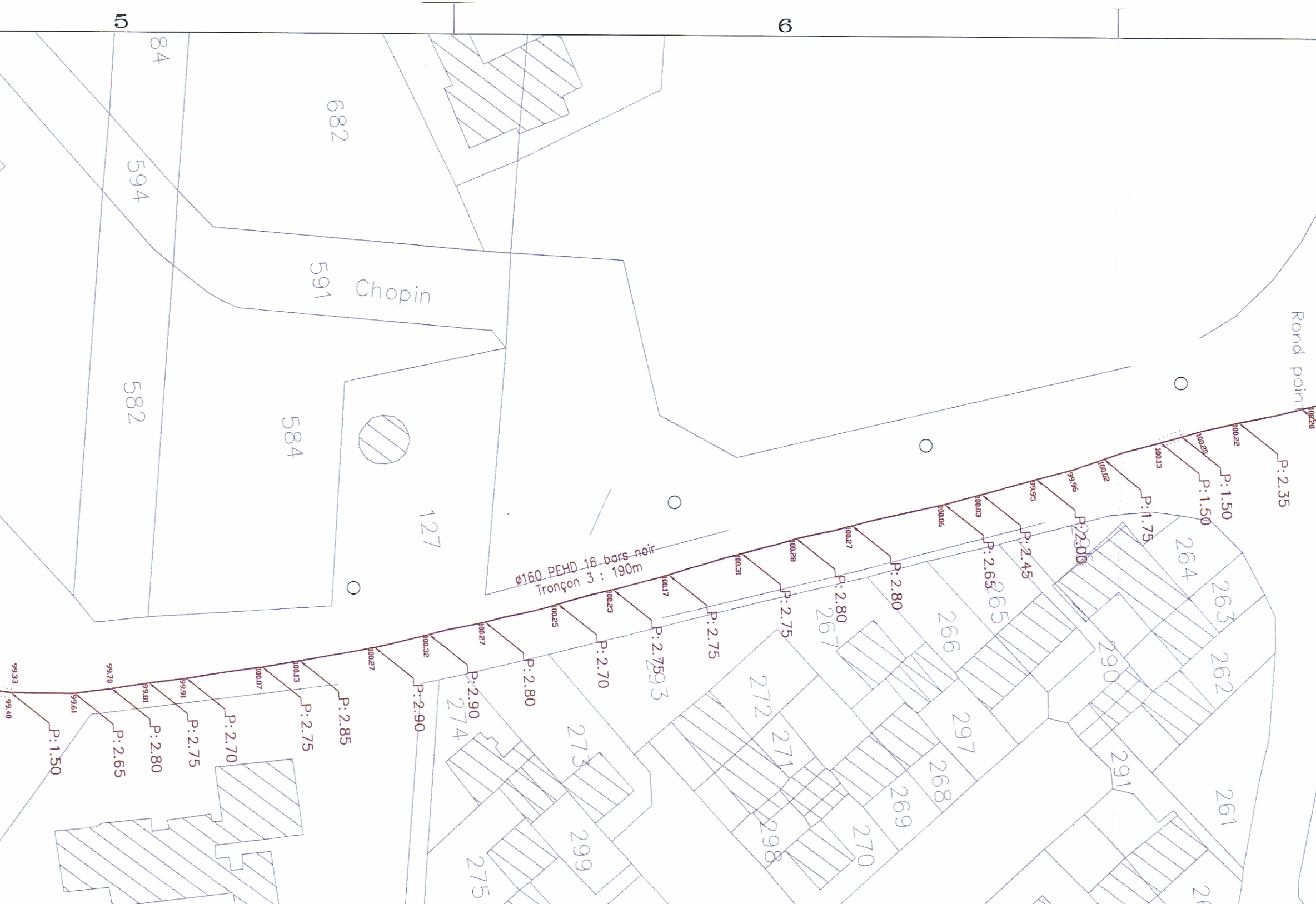

5
6
84
682
594
591
Chopin
582
584
127
Rond point
ø160 PEHD 16 bars noir
Tronçon 3 : 190m
99.33
99.40
P:1.50
99.70
99.61
P:2.65
99.81
P:2.80
99.91
P:2.75
100.07
P:2.70
100.13
P:2.75
100.27
P:2.85
100.32
P:2.90
100.27
P:2.90
100.25
P:2.80
100.23
P:2.70
100.17
P:2.75
100.31
P:2.75
100.28
P:2.75
100.27
P:2.80
100.06
P:2.80
100.03
P:2.65
99.95
P:2.45
99.96
P:2.00
100.02
P:1.75
100.13
P:1.50
100.20
P:1.50
100.22
P:2.35
100.20
274
273
275
299
293
272
271
298
270
269
268
297
267
266
265
290
291
264
263
262
261


7
8
Viffroy
ø160 PEHD 16 bars noir
Tronçon 4 : 223 m
EU
-2.09 =R: 95.81
T: 97.90
←WOINCOURT
ø160 PEHD 16 bars
100.14
P: 2.85
100.01
P: 3.75
99.95
P: 4.35
99.86
P: 4.40
99.76
P: 4.40
99.70
P: 4.40
99.63
P: 4.40
99.58
P: 4.40
99.49
P: 4.40
99.39
P: 4.15
99.32
P: 4.00
99.20
P: 3.90
99.10
P: 3.80
99.00
P: 3.60
98.88
P: 3.45
98.77
P: 3.25
98.60
P: 3.20
98.45
P: 3.10
98.24
P: 3.10
98.16
P: 3.05
98.00
97.80
Poste
en
Raccordement FRIVILLE-ESCARBOTIN
carrefour rues Diderot/Desenclos
102
103
451
452
453
454
455
456
457
164
165
166
167
168
169
170
171
172
173
174
175
177
178
179
180
182
183
196
607

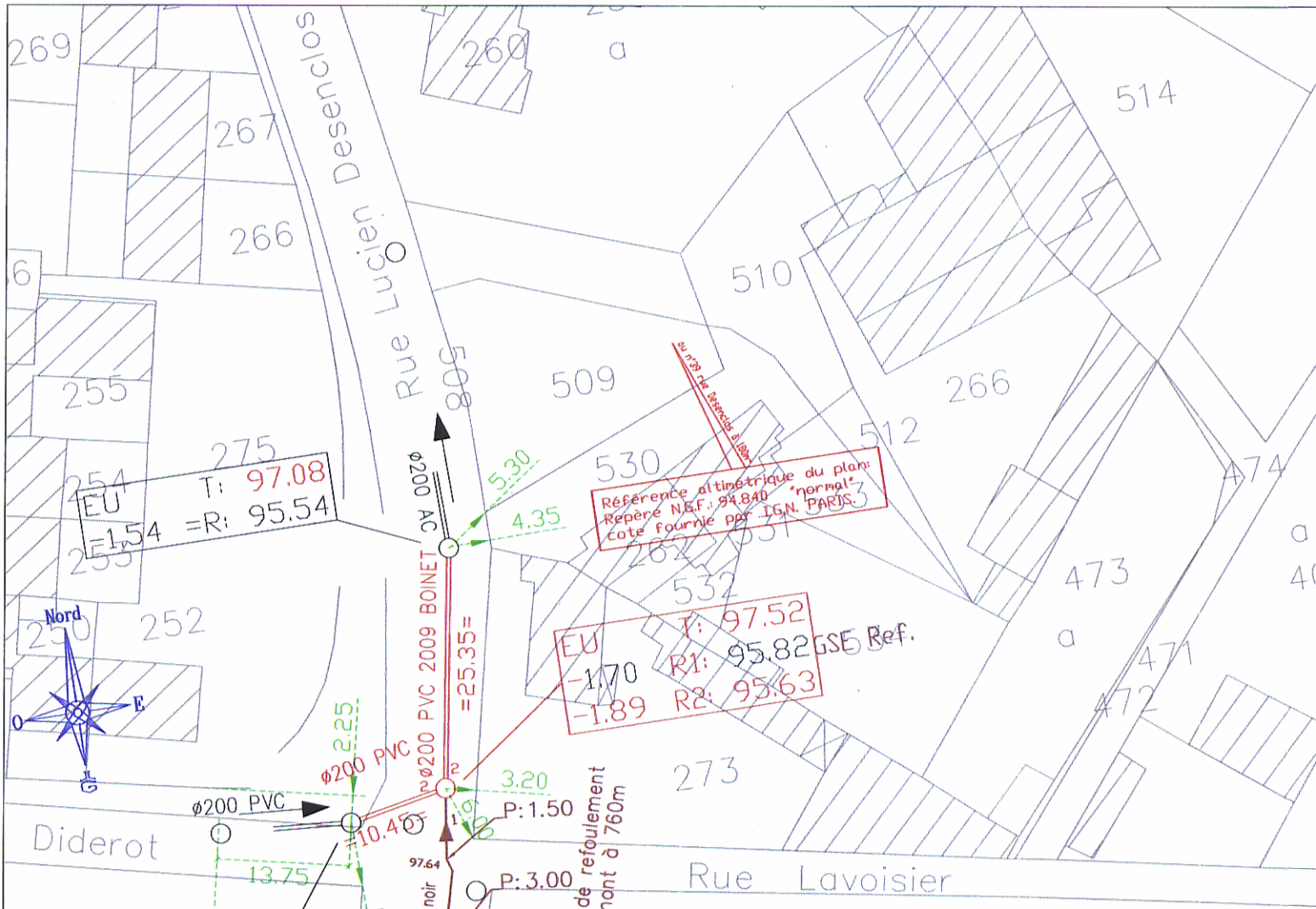
Rue Lucien Desenclos
Rue Lavoisier
Diderot
Nord
O
E
G
269
267
266
255
254
275
252
260
a
514
510
509
508
530
532
531
512
266
473
a
474
471
472
273
EU T: 97.08
=1.54 =R: 95.54
ø200 AC
ø200 PVC 2009 BOINET
=25.35=
ø200 PVC
ø200 PVC
2.25
5.30
4.35
3.20
10.45
13.75
1.9
P: 1.50
P: 3.00
97.64
noir
de refoulement
mont à 760m
EU T: 97.52
-1.70 R1: 95.82
-1.89 R2: 95.63
GSE Ref.
Référence altimétrique du plan:
Repère N.G.F.: 94.840 "normal"
cote fournie par I.G.N. PARIS.
au n°39 rue Desenclos à 180m

Département de la SOMME

Commune de WOINCOURT

Secteur du Houlet

Rue du Houlet–Rue Pablo Picasso–Rue Jolio Curie
Rue Georges Brassens – Rue du 8 mai 1945
Vestiaires stade, Rue Clodimir Ducrocq, ESAT.

ASSAINISSEMENT EAUX USEES

ASSAINISSEMENT EAUX PLUVIALES

PLAN DE RECOLEMENT

LEGENDE

- REGARD ET COLLECTEUR EXISTANTS
- REGARD ET COLLECTEUR D'EAUX PLUVIALES
- AVALOIR GRILLE 0.80x0.80 + T 0.63 ø 300 BETON
- REGARD ET COLLECTEUR D'EAUX USEES
- BOITE (T:0,40x0,40) ET CONDUITE DE BRANCHEMENT ø 150
- 35 NUMERO DE VOIRIE DU BRANCHEMENT
- =27.65= LONGUEUR LINEAIRE ENTRE TAMPONS
- SENS D'ECOULEMENT
- ø200 PVC 2010 STPA DIAMETRE, NATURE, ANNEE DE POSE DU COLLECTEUR ET ENTREPRISE
- EU 4 T: 57,25 / -2,83 =R: 54,42 — DESIGNATION, N° DU REGARD ET ALTITUDE TAMPON / PROFONDEUR FIL D'EAU ET ALTITUDE DU RADIER } N.G.F. NORMAL

TOPOGRAPHIE
Récolement, V.R.D. — D.A.O. Autocad
Relevé G.P.S ou Traditionnel — Plan, coupe
Implantation, métrage — Photo aérienne

Jean-Luc GIRARD
2 A rue de St Jean 77580 CHANGIS
Tél: 01.64.35.93.15
e-mail: GIRARD.VRD@wanadoo.fr

DIRECTION DEPARTEMENTALE DE L'AGRICULTURE DE LA SOMME

ECHELLES: 1/1000

N° DU DOSSIER:

N° DU PLAN: 1/1

CLASSEMENT:

PHASE	DATE	PARAPHE
Récolement	Octobre 10	J-L. GIRARD
Récolt. stade +ESAT	Avril 11	J-L. GIRARD

NATURE DES MODIFICATIONS

JT2824-69-80079A-ASST-3868-13AVR-SAM11

Vers RD 925

RUE DU HOULET

RUE DU 8 MAI 1945

RUE EMILE ZOLA

RUE KLEBER

RUE PABLO PICASSO

RUE GEORGES BRASSENS

RUE JULIOT CURIE

RUE CLODIMIR DUCROCQ

FRESSENNEVILLE

Centre ville

Stade de Foot

PLACE DE LA MAIRIE ET DES ECOLES

WOINCOURT

Référence altimétrique du plan
Repère N.G.F.: 101.675m "normal"
cote fournie par I.G.N. PARIS.

Référence altimétrique du plan
Repère N.G.F.: 93.21m "normal"
cote fournie par I.G.N. PARIS.

Borne RBF (Repère de Base de France)

Vestiaires

E.S.A.T.
(Etablissement et Service d'Aide au Travail)

LEGENDE

Elément :

- Regard sous macadam
- Regard chaussée
- Regard trottoir
- Avaloir
- Grille
- Avaloir Grille
- Regard Déversoir d'orage
- Regard de Plquage
- Regard Flotlf
- Regard Perte
- Chambre

- Station de refoulement
- Station de relevage
- Station d'épuration

Types de réseaux

- Réseau privé
- Unitaire
- Refoulement
- Eaux usées
- Réseau pluviale
- Rivierette
- E P :Ecoulement en caniveau à ciel ouvert

N
NO NE
O E
SO SE
S

CHEMIN RURAL DIT CHEMIN DES MARETTES
CHEMIN RURAL N°9 DE TULLY A WOINCOURT
FOND DE LA RUE DE BAS
AU MOULIN DE WOINCOURT
AU BOUT DE LA RUE DE FRIVILLE
IMPASSE JEAN CATELAS
FOND DE LA RUE DE BAS
BASSIN
DEVIATION R. D. N°925
RUE KLEBER
RUE DU HOULET
RUE DU CHEVALIER DE LA BARRE
RUE EDOUARD VAILLANT
RUE MARTIN LECUCHE
RUE A RELEVER 1
RUE A RELEVER 2
RUE JEAN JAURES
PLACETTE LA MARE
RUE DU STADE
RUE EMILE ZOLA
RUE FREDERIC ET IRENE CURIE
RUE DU 8 MAI 1945
RUE GEORGES BRASSENS
RUE PABLO PICASSO
RUE CLODOMIR DUCROCQ
RESIDENCE DU PAYS DE SOMME
RUE VOLTAIRE
RUE VICTOR HUGO
RUE CLODOMIR DUCROCQ
RUE DU MARECHAL LECLERC
RUE HENRI MARTEL
RUE GUY TILLETTE
RUE MARCEL GOUGET
Lotissement LES SOLETTES
RUE DU 11 NOVEMBRE
RUE GUSTAVE BARON
PASSAGE EUGENE VARLIN
A LA BRIQUETERIE
USINE
RN 925
Station de Refoulement
Déversoir d'orage
Arrêt Stade
WOINCOURT
LE HOULET
SOLETTE
AU CHEMIN DES CHASSE-MARIES

REGION FLANDRES ARTOIS PICARDIE
1 Rue de la Fontainerie
BP 961
62033 ARRAS Cedex
TEL : 03.21.24.58.58
FAX : 03.21.24.58.86

VEOLIA EAU

Agence Val de Somme
Rive droite de la Somme
Boite postale 37
80101 ABBEVILLE CEDEX

WOINCOURT

Réseaux d' assainissement

ÉDITION LIMITÉE

1

MODIFIE en date du :	EDITION en date du :
28 / 02 / 2006	18/03/2010
Echelle : 1 / 2000	Planche : 1 / 1

Département de la SOMME

Communes de

YZENGREMER
Rue du 8 Mai 1945, MFRV, Place de la Mairie,
Ruelle de l'Eglise et Rue de la République.

WOINCOURT
Rue Voltaire

ASSAINISSEMENT EAUX USEES

PLAN DE RECOLEMENT

Travaux réalisés de juillet à novembre 2010

TOPOGRAPHIE
Récolement, V.R.D. — D.A.O. Autocad
Relevé G.P.S ou Traditionnel — Plan, coupe
Implantation, métrage — Photo aérienne

Jean-Luc GIRARD
2 A rue de St Jean 77660 CHANGIS
Tél: 01.64.35.93.15
e-mail: GIRARD.VRD@wanadoo.fr

DIRECTION DEPARTEMENTALE
DE L'AGRICULTURE DE LA SOMME

ECHELLE: 1/1000

N° DU DOSSIER:

N° DU PLAN: 1/1

CLASSEMENT:

PHASE	DATE	PARAPHE
Récolement	Avril 11	J-L GIRARD

NATURE DES MODIFICATIONS

3806.1 15AVRR+31MAI11

LEGENDE

—○—	REGARD ET COLLECTEUR EXISTANTS
—○—	REGARD ET COLLECTEUR D'EAUX USEES PVC CR8
▫—	BOITE (0,38x0,38) ET CONDUITE DE BRANCHEMENT ø 160 PVC
35	NUMERO DE VOIRIE DU BRANCHEMENT
=27.65=	LONGUEUR LINEAIRE ENTRE TAMPONS
←	SENS D'ECOULEMENT
ø200 PVC 2010 BONET	DIAMETRE, NATURE, ANNEE DE POSE DU COLLECTEUR ET ENTREPRISE
EU 4 T: 57,25	DESIGNATION, N° DU REGARD ET ALTITUDE TAMPON } N.G.F. NORMAL
-2,83 =R: 54,42	PROFONDEUR FIL D'EAU ET ALTITUDE DU RADIER } N.G.F. NORMAL

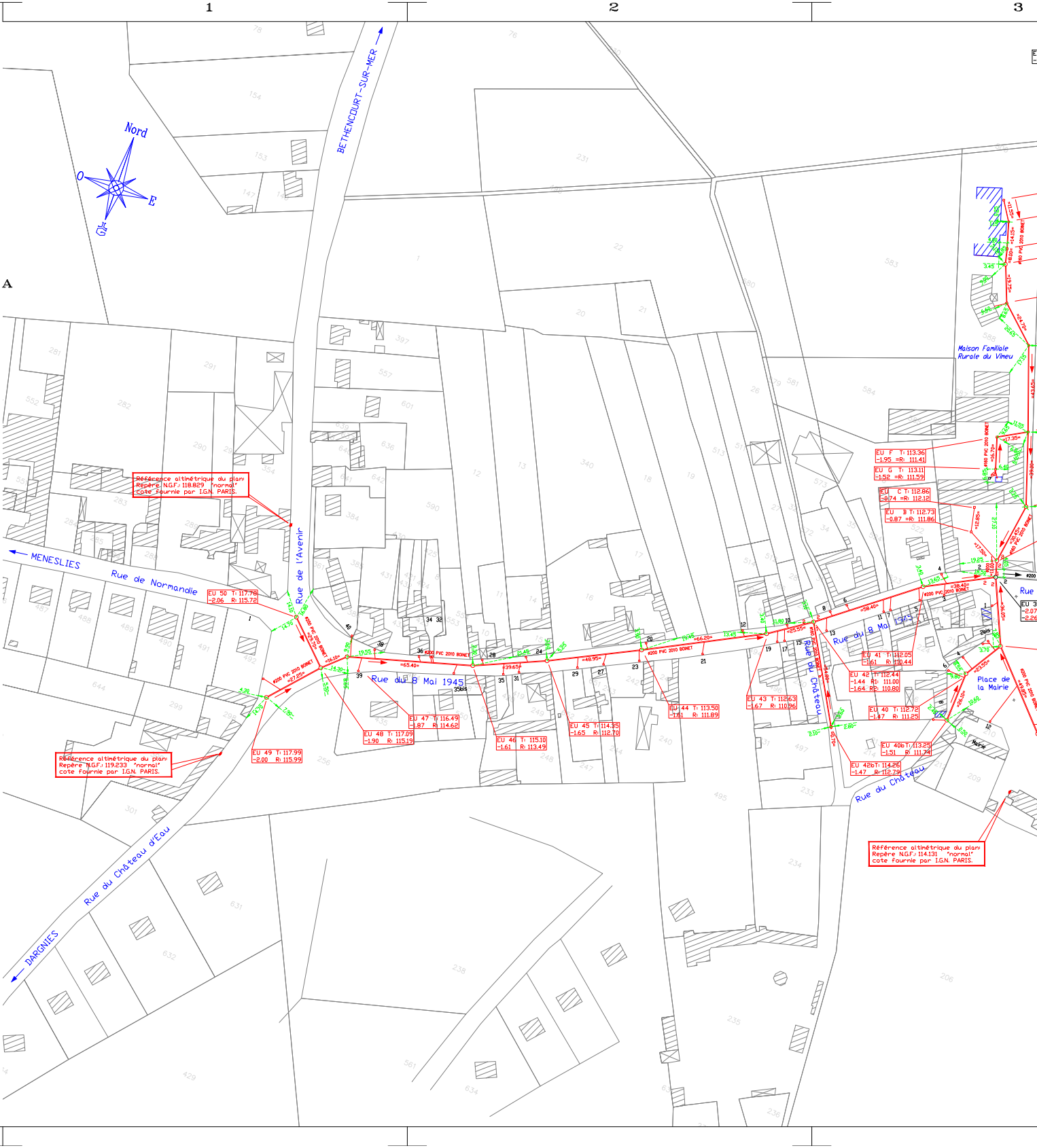
1
2
3
A
B
Nord
O
E
MENESLIES
Rue de Normandie
Rue de l'Avenir
BETHENCOURT-SUR-MER
Rue du 8 Mai 1945
Rue du Château
Rue du Château d'Eau
DARGNIES
Place de la Mairie
Mairie
Maison Familiale Rurale du Vimeu
Rue
Référence altimétrique du plan: Repère N.G.F.: 118.829 "normal" cote fournie par I.G.N. PARIS.
Référence altimétrique du plan: Repère N.G.F.: 119.233 "normal" cote fournie par I.G.N. PARIS.
Référence altimétrique du plan: Repère N.G.F.: 114.131 "normal" cote fournie par I.G.N. PARIS.
EU 50 T: 117.78 -2.06 R: 115.72
EU 49 T: 117.99 -2.00 R: 115.99
EU 48 T: 117.09 -1.90 R: 115.19
EU 47 T: 116.49 -1.87 R: 114.62
EU 46 T: 115.10 -1.61 R: 113.49
EU 45 T: 114.35 -1.65 R: 112.70
EU 44 T: 113.50 -1.61 R: 111.89
EU 43 T: 112.63 -1.67 R: 110.96
EU 42 T: 112.44 -1.44 R1: 111.00 -1.64 R2: 110.80
EU 42b T: 114.26 -1.47 R: 112.79
EU 41 T: 112.05 -1.61 R: 110.44
EU 40 T: 112.72 -1.47 R: 111.25
EU 40b T: 113.25 -1.51 R: 111.74
EU F T: 113.36 -1.95 =R: 111.41
EU G T: 113.11 -1.52 =R: 111.59
EU C T: 112.86 -0.74 =R: 112.12
EU B T: 112.73 -0.87 =R: 111.86
EU 3 -2.07 -2.26
ø200 PVC 2010 BONET
ø160 PVC 2010 BONET
=27.25=
=29.70=
=16.10=
=65.40=
=39.65=
=48.95=
=66.20=
=25.55=
=58.40=
=38.40=
=54.80=
=50.70=
=36.05=
=23.55=
=26.10=
=49.85=
=17.50=
=12.85=
=30.45=
=16.70=
=17.35=
=39.00=
=43.65=
35bis
2bis

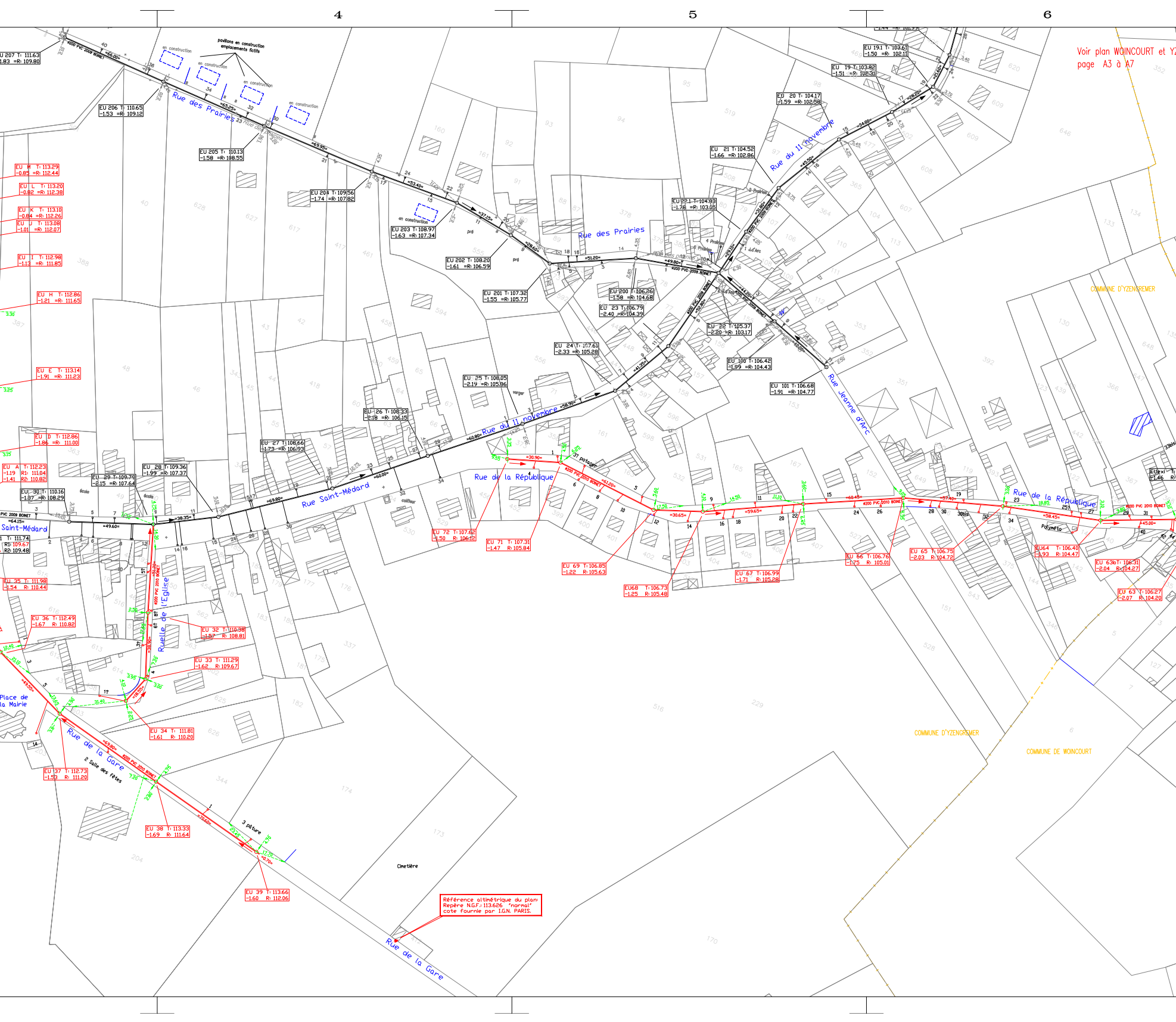
4
5
6
Voir plan WOINCOURT et YZ
page A3 à A7
Rue des Prairies
Rue des Prairies
Rue du 11 novembre
Rue du 11 novembre
Rue Jeanne d'Arc
Rue de la République
Rue de la République
Rue Saint-Médard
Saint-Médard
Ruelle de l'Eglise
Place de la Mairie
Rue de la Gare
Rue de la Gare
2 Salle des fêtes
Cimetière
école
école
coiffeur
verger
pré
pré
3 pâture
3? potager
Polyméto
pavillons en construction
emplacements fictifs
en construction
en construction
en construction
en construction
en construction
COMMUNE D'YZENGREMER
COMMUNE D'YZENGREMER
COMMUNE DE WOINCOURT
EU 207 T: 111.63
-1.83 =R: 109.80
EU 206 T: 110.65
-1.53 =R: 109.12
EU 205 T: 110.13
-1.58 =R: 108.55
EU 204 T: 109.56
-1.74 =R: 107.82
EU 203 T: 108.97
-1.63 =R: 107.34
EU 202 T: 108.20
-1.61 =R: 106.59
EU 201 T: 107.32
-1.55 =R: 105.77
EU 200 T: 106.26
-1.58 =R: 104.68
EU 23 T: 106.79
-2.40 =R: 104.39
EU 24 T: 107.61
-2.33 =R: 105.28
EU 25 T: 108.05
-2.19 =R: 105.86
EU 26 T: 108.33
-2.18 =R: 106.15
EU 27 T: 108.66
-1.73 =R: 106.93
EU 28 T: 109.36
-1.99 =R: 107.37
EU 29 T: 109.79
-2.15 =R: 107.64
EU 30 T: 110.16
-1.87 =R: 108.29
EU 22 T: 105.37
-2.20 =R: 103.17
EU 22.1 T: 104.83
-1.78 =R: 103.05
EU 21 T: 104.52
-1.66 =R: 102.86
EU 20 T: 104.17
-1.59 =R: 102.58
EU 19 T: 103.82
-1.51 =R: 102.31
EU 19.1 T: 103.61
-1.50 =R: 102.11
EU 100 T: 106.42
-1.99 =R: 104.43
EU 101 T: 106.68
-1.91 =R: 104.77
EU M T: 113.29
-0.85 =R: 112.44
EU L T: 113.20
-0.82 =R: 112.38
EU K T: 113.10
-0.84 =R: 112.26
EU J T: 113.08
-1.01 =R: 112.07
EU I T: 112.98
-1.13 =R: 111.85
EU H T: 112.86
-1.21 =R: 111.65
EU E T: 113.14
-1.91 =R: 111.23
EU D T: 112.86
-1.86 =R: 111.00
EU A T: 112.23
-1.19 R1: 111.04
-1.41 R2: 110.82
T: 111.74
R1: 109.67
R2: 109.48
EU 35 T: 111.98
-1.54 R: 110.44
EU 36 T: 112.49
-1.67 R: 110.82
EU 32 T: 110.38
-1.57 R: 108.81
EU 33 T: 111.29
-1.62 R: 109.67
EU 34 T: 111.81
-1.61 R: 110.20
EU 37 T: 112.73
-1.53 R: 111.20
EU 38 T: 113.33
-1.69 R: 111.64
EU 39 T: 113.66
-1.60 R: 112.06
EU 72 T: 107.62
-1.50 R: 106.12
EU 71 T: 107.31
-1.47 R: 105.84
EU 69 T: 106.85
-1.22 R: 105.63
EU68 T: 106.73
-1.25 R: 105.48
EU 67 T: 106.99
-1.71 R: 105.28
EU 66 T: 106.76
-1.75 R: 105.01
EU 65 T: 106.75
-2.03 R: 104.72
EU64 T: 106.40
-1.93 R: 104.47
EU 63bT: 106.31
-2.04 R: 104.27
EU 63 T: 106.27
-2.07 R: 104.20
Ø200 PVC 2009 BONET
Ø200 PVC 2010 BONET
=66.00=
=65.25=
=69.95=
=53.40=
=37.15=
=28.60=
=51.20=
=49.90=
=44.20=
=52.80=
=41.35=
=58.90=
=60.80=
=60.00=
=69.80=
=39.35=
=49.60=
=64.15=
=45.90=
=34.00=
=26.00=
=21.60=
=30.90=
=61.00=
=30.65=
=59.65=
=60.45=
=57.40=
=58.45=
=45.00=
=51.20=
=38.00=
=18.55=
=49.55=
=65.80=
=70.60=
=6.70=
Référence altimétrique du plan:
Repère N.G.F.: 113.626 "normal"
cote fournie par I.G.N. PARIS.

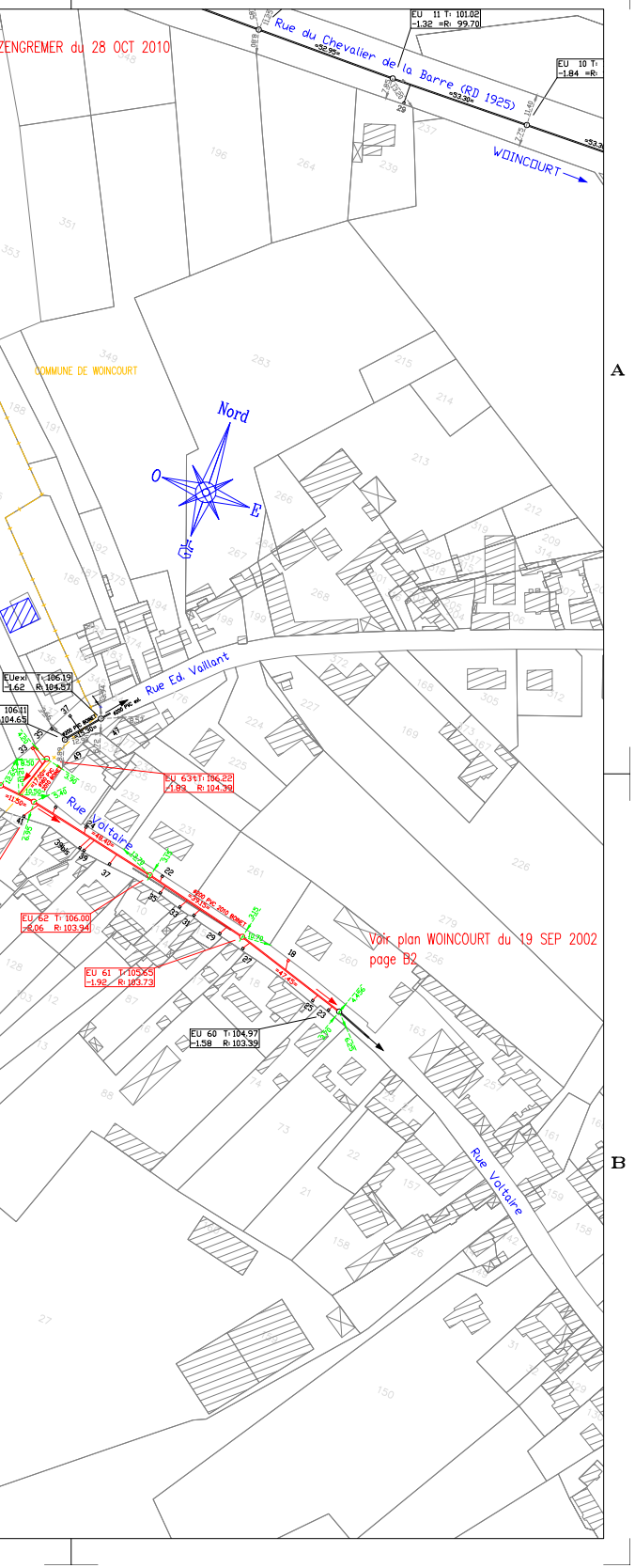
ZENGREMER du 28 OCT 2010
Rue du Chevalier de la Barre (RD 1925)
WOINCOURT
EU 11 T: 101.02
-1.32 =R: 99.70
EU 10 T:
-1.84 =R:
=52.95=
=53.30=
COMMUNE DE WOINCOURT
Nord
O
E
A
B
Rue Ed. Vaillant
EUexi T: 106.19
-1.62 R: 104.57
106.11
104.65
Ø200 PVC BONET
Ø200 PVC ml.
=15.30=
EU 63t T: 106.22
-1.93 R: 104.39
Rue Voltaire
=11.50=
=17.00=
=48.40=
Ø200 PVC 2010 BONET
=39.15=
=47.45=
EU 62 T: 106.00
-2.06 R: 103.94
EU 61 T: 105.65
-1.92 R: 103.73
EU 60 T: 104.97
-1.58 R: 103.39
Voir plan WOINCOURT du 19 SEP 2002
page B2
Rue Voltaire

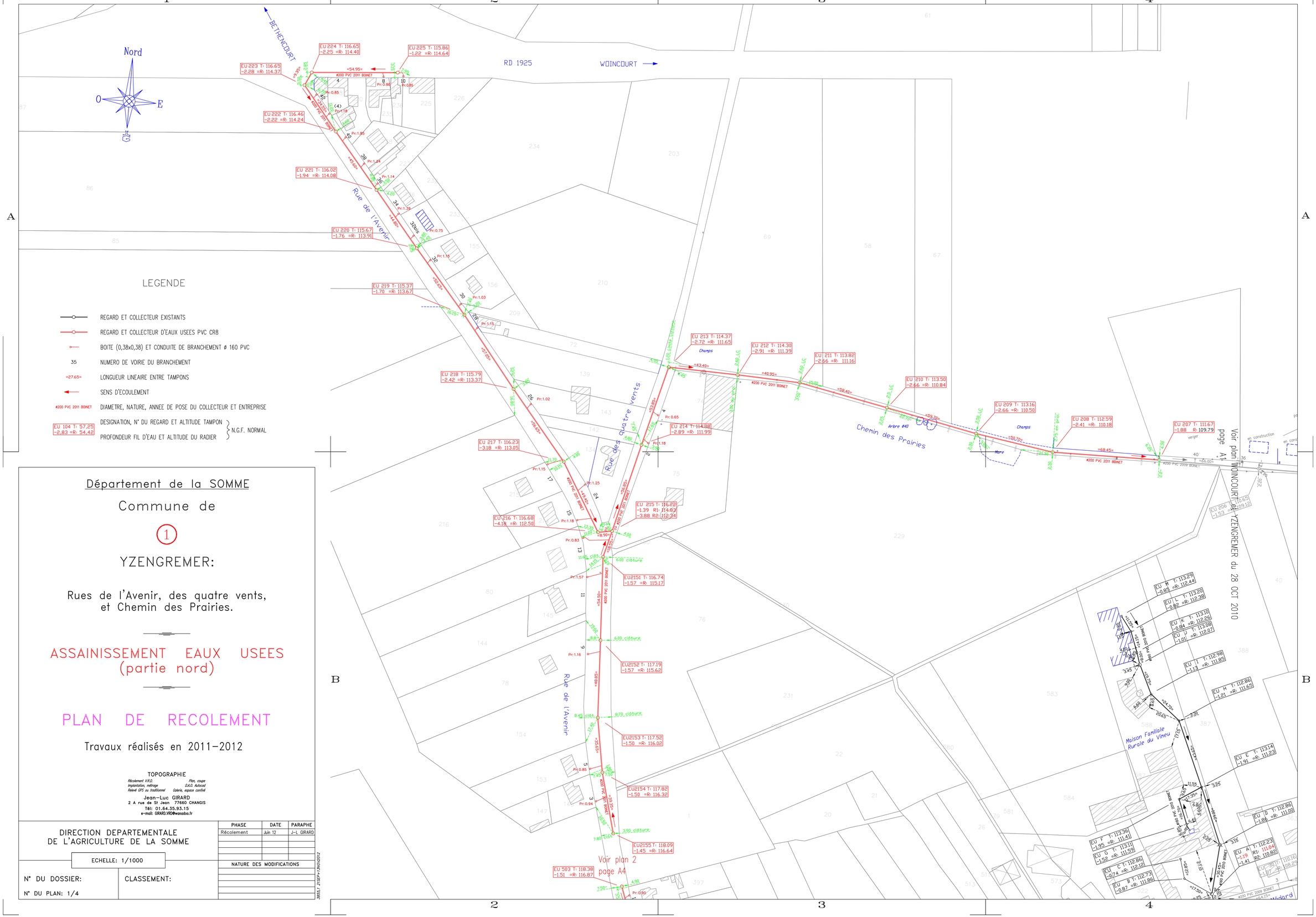

Département de la SOMME

Commune de

①

YZENGREMER:

Rues de l'Avenir, des quatre vents,
et Chemin des Prairies.

ASSAINISSEMENT EAUX USEES (partie nord)

PLAN DE RECOLEMENT

Travaux réalisés en 2011-2012

TOPOGRAPHIE

Récolement V.R.D. Plan, coupe
Implantation, métrage D.A.O. Autocad
Relevé GPS ou traditionnel Galerie, espace confiné

Jean-Luc GIRARD
2 A rue de St Jean 77660 CHANGIS
Tél: 01.64.35.93.15
e-mail: GIRARD.VRD@wanadoo.fr

DIRECTION DEPARTEMENTALE DE L'AGRICULTURE DE LA SOMME

ECHELLE: 1/1000

N° DU DOSSIER:

N° DU PLAN: 1/4

CLASSEMENT:

PHASE	DATE	PARAPHE
Récolement	Juin 12	J-L GIRARD

NATURE DES MODIFICATIONS

3855,1 2152Pl+1NV062012

Département de la SOMME

Communes de

(2)

YZENGREMER:
Rues de l'Avenir, du Château d'eau
et de Normandie.

MENESLIES:
Rue Emile Grandsare (n°83 à n°103)

ASSAINISSEMENT EAUX USEES
(partie ouest)

PLAN DE RECOLEMENT

Travaux réalisés en 2011-2012

TOPOGRAPHIE

Récolement V.E.2. Plan, coupe
Implantation, métrage D.A.O. Autocad
Relevé GPS ou traditionnel Galerie, espace confiné

Jean-Luc GIRARD
2 A rue de St Jean 77660 CHANGIS
Tél: 01.64.35.93.15
e-mail: GIRARD.VRD@wanadoo.fr

DIRECTION DEPARTEMENTALE
DE L'AGRICULTURE DE LA SOMME

ECHELLE: 1/1000

N° DU DOSSIER:

CLASSEMENT:

N° DU PLAN: 2/4

PHASE	DATE	PARAPHE
Récolement	Juin 12	J-L GIRARD

NATURE DES MODIFICATIONS

3855.2 2YSEP+1MAY52012

LEGENDE

- REGARD ET COLLECTEUR EXISTANTS
- REGARD ET COLLECTEUR D'EAUX USEES PVC CR8
- BOITE (0,38x0,38) ET CONDUITE DE BRANCHEMENT ø 160 PVC
- 35 — NUMERO DE VOIRIE DU BRANCHEMENT
- =27.65= — LONGUEUR LINEAIRE ENTRE TAMPONS
- SENS D'ECOULEMENT
- ø200 PVC 2011 BONET — DIAMETRE, NATURE, ANNEE DE POSE DU COLLECTEUR ET ENTREPRISE
- EU 104 T: 57,25 / -2,83 =R: 54,42 — DESIGNATION, N° DU REGARD ET ALTITUDE TAMPON / PROFONDEUR FIL D'EAU ET ALTITUDE DU RADIER } N.G.F. NORMAL

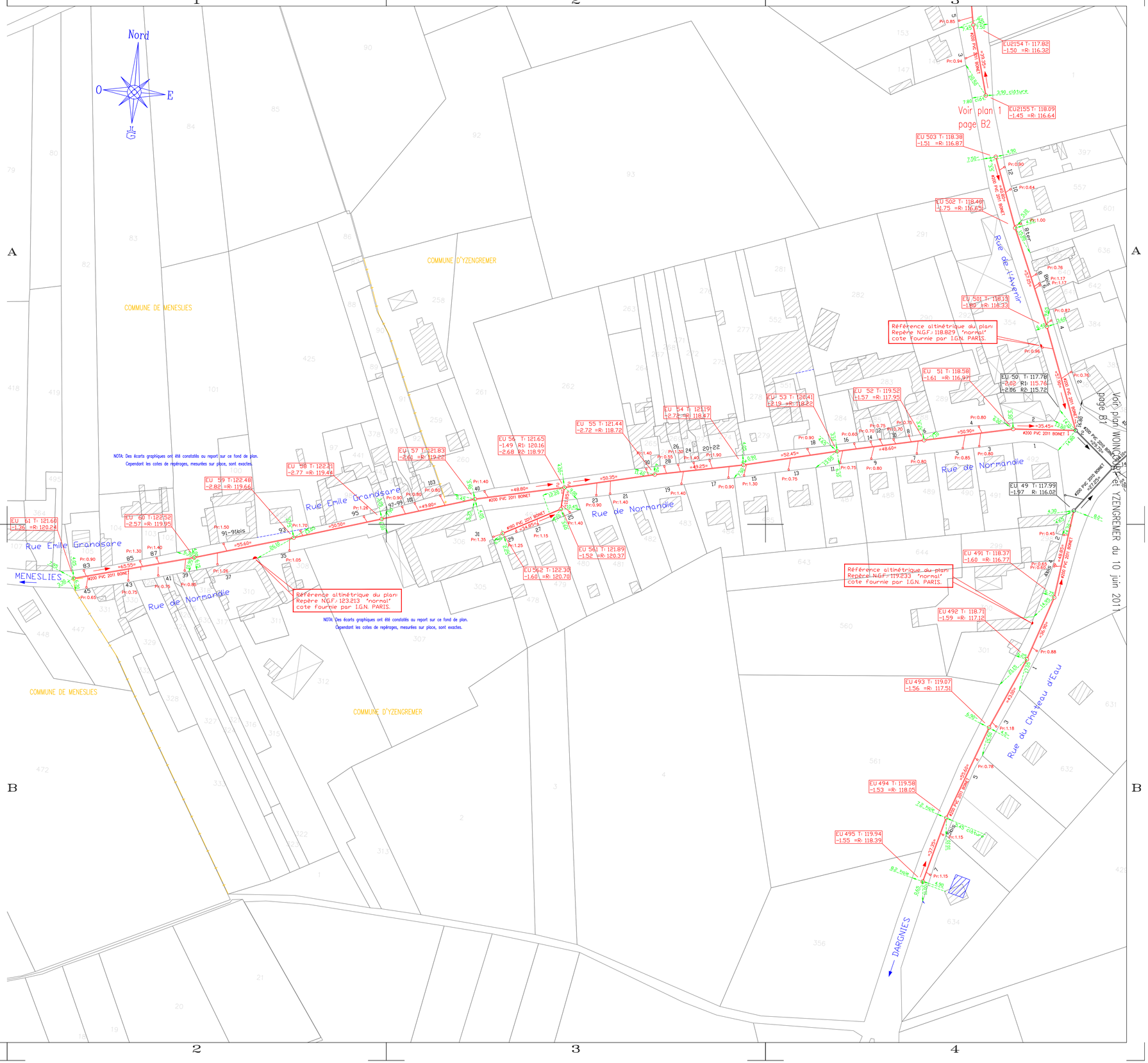
Nord
O
E
S
COMMUNE D'YZENGREMER
COMMUNE DE MENESLIES
Rue Emile Grandsare
Rue de Normandie
Rue de l'Avenir
Rue du Château d'eau
DARGNIES
MENESLIES
Voir plan 1 page B2
Voir plan WONCOURT et YZENGREMER du 10 juin 2011 page B1
Référence altimétrique du plan: Repère N.G.F.: 118.829 "normal" cote fournie par I.G.N. PARIS.
Référence altimétrique du plan: Repère N.G.F.: 123.213 "normal" cote fournie par I.G.N. PARIS.
Référence altimétrique du plan: Repère N.G.F.: 119.233 "normal" cote fournie par I.G.N. PARIS.
NOTA: Des écarts graphiques ont été constatés au report sur ce fond de plan. Cependant les cotes de repérages, mesurées sur place, sont exactes.
EU 61 T: 121.60 -1.36 =R: 120.24
EU 60 T: 122.52 -2.57 =R: 119.95
EU 59 T: 122.48 -2.82 =R: 119.66
EU 58 T: 122.21 -2.77 =R: 119.44
EU 57 T: 121.83 -2.61 =R: 119.22
EU 56 T: 121.65 -1.49 R1: 120.16 -2.68 R2: 118.97
EU 55 T: 121.44 -2.72 =R: 118.72
EU 54 T: 121.19 -2.72 =R: 118.47
EU 53 T: 120.41 -2.12 =R: 118.29
EU 52 T: 119.52 -1.57 =R: 117.95
EU 51 T: 118.58 -1.61 =R: 116.97
EU 50 T: 117.78 -3.02 R1: 115.76 -2.06 R2: 115.72
EU 49 T: 117.99 -1.97 R: 116.02
EU 2154 T: 117.82 -1.50 =R: 116.32
EU 2155 T: 118.09 -1.45 =R: 116.64
EU 503 T: 118.38 -1.51 =R: 116.87
EU 502 T: 118.40 -1.75 =R: 116.65
EU 501 T: 118.13 -1.85 =R: 116.33
EU 491 T: 118.37 -1.60 =R: 116.77
EU 492 T: 118.71 -1.59 =R: 117.12
EU 493 T: 119.07 -1.56 =R: 117.51
EU 494 T: 119.58 -1.53 =R: 118.05
EU 495 T: 119.94 -1.55 =R: 118.39
EU 561 T: 121.89 -1.52 =R: 120.37
EU 562 T: 122.30 -1.60 =R: 120.70
3.90 clôture
4.90 clôture
#200 PVC 2011 BONET
#160 PVC 2011 BONET
Bâtiment
Pr:0.90
Pr:1.40
Pr:1.30
Pr:1.20
Pr:1.50
Pr:1.70
Pr:1.26
Pr:1.05
Pr:1.35
Pr:1.25
Pr:1.15
Pr:1.00
Pr:0.80
Pr:0.85
Pr:0.75
Pr:0.65
Pr:0.55
Pr:0.64
Pr:0.76
Pr:1.17
Pr:0.87
Pr:0.96
Pr:0.75
Pr:0.70
Pr:1.90
Pr:1.18
Pr:0.78
Pr:0.88
Pr:0.45
Pr:0.65
Pr:1.15
=48.80=
=50.35=
=52.45=
=50.90=
=49.25=
=49.80=
=50.50=
=55.60=
=65.95=
=35.45=
=48.60=
=27.65=
=39.25=
=46.90=
=41.90=
=37.25=
=35.05=
=36.90=
=27.20=
=24.85=
=24.90=
=27.65=
=27.20=
=27.65=
=27.20=
=27.65=
=27.20