COMMUNAUTÉ DE COMMUNES DU PAYS DE SAINT-FULGENT - LES ESSARTS (85)

Plan Local d'Urbanisme Intercommunal - Habitat

Zones humides

Élaboration du Plan Local d'Urbanisme Intercommunal Habitat, prescrite le 9 juin 2015, arrêtée le 21 mars 2019

DOSSIER APPROUVÉ LE : 19 décembre 2019

Vu pour être annexé à la délibération,
Monsieur le Président

Inventaire des zones humides de la commune de Saint André Goule d'Oie

Secteur A1

Légende

- Limite communale
- Parcellaire
- Haies
- Cours d'eau

Typologie des zones humides

- Zones humides en tête de bassin
- Bordures boisées des cours d'eau
- Prairies inondables
- Etangs et leurs bordures
- Mares et leurs bordures
- Autres plans d'eau artificiels

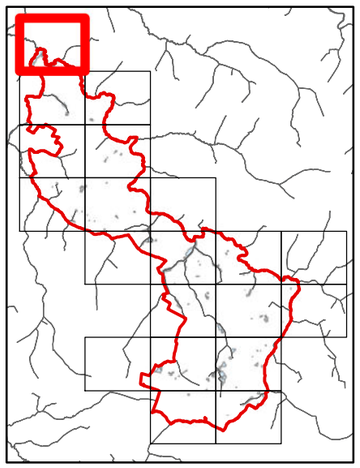

1:5 000

0 45 90 180 270 Mètres

© Copyright - Dervenn Conseils Ingénierie - SIG
© Copyright - Chambre d'Agriculture de Vendée - SIG
© DGI Cadastre, 2009. Droits réservés, reproduction interdite.
© BD Ortho - InterAtlas, 2009. Droits réservés, reproduction interdite.
© Couche hydrographique Sèvre Nantaise, IIBSN. Droits réservés, reproduction interdite.
Réalisation : Bureau d'études DERVENN - Janvier 2013

Inventaire des zones humides de la commune de Saint André Goule d'Oie

Secteur A2

Légende

- Limite communale
- Parcellaire
- Haies
- Cours d'eau

Typologie des zones humides

- Zones humides en tête de bassin
- Bordures boisées des cours d'eau
- Prairies inondables
- Etangs et leurs bordures
- Mares et leurs bordures
- Autres plans d'eau artificiels

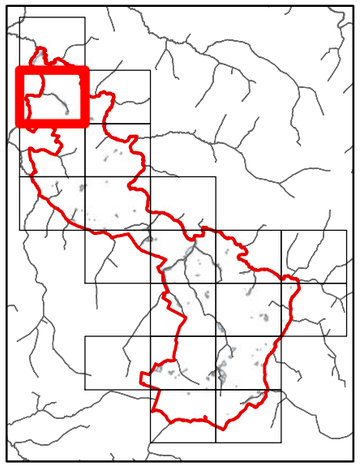

1:5 000

0 45 90 180 270 Mètres

© Copyright - Dervenn Conseils Ingénierie - SIG
© Copyright - Chambre d'Agriculture de Vendée - SIG
© DGI Cadastre, 2009. Droits réservés, reproduction interdite.
© BD Ortho - InterAtlas, 2009. Droits réservés, reproduction interdite.
© Couche hydrographique Sèvre Nantaise, IIBSN. Droits réservés, reproduction interdite.
Réalisation : Bureau d'études DERVENN - Janvier 2013

Inventaire des zones humides de la commune de Saint André Goule d'Oie

Secteur A3

Légende

- Limite communale
- Parcellaire
- Haies
- Cours d'eau

Typologie des zones humides

- Zones humides en tête de bassin
- Bordures boisées des cours d'eau
- Prairies inondables
- Etangs et leurs bordures
- Mares et leurs bordures
- Autres plans d'eau artificiels

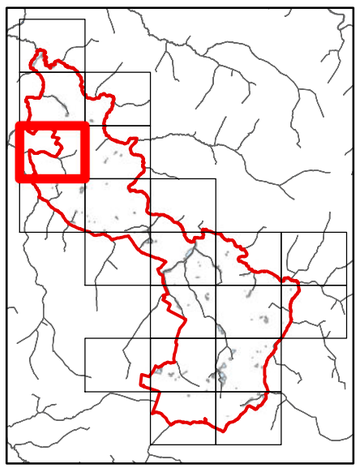

1:5 000

0 45 90 180 270 Mètres

© Copyright - Dervenn Conseils Ingénierie - SIG
© Copyright - Chambre d'Agriculture de Vendée - SIG
© DGI Cadastre, 2009. Droits réservés, reproduction interdite.
© BD Ortho - InterAtlas, 2009. Droits réservés, reproduction interdite.
© Couche hydrographique Sèvre Nantaise, IIBSN. Droits réservés, reproduction interdite.

Réalisation : Bureau d'études DERVENN - Janvier 2013

Inventaire des zones humides de la commune de Saint André Goule d'Oie

Secteur A4

Légende

- Limite communale
- Parcellaire
- Haies
- Cours d'eau

Typologie des zones humides

- Zones humides en tête de bassin
- Bordures boisées des cours d'eau
- Prairies inondables
- Etangs et leurs bordures
- Mares et leurs bordures
- Autres plans d'eau artificiels

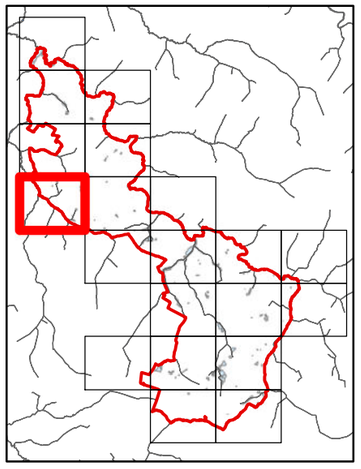

1:5 000

0 45 90 180 270 Mètres

© Copyright - Dervenn Conseils Ingénierie - SIG
© Copyright - Chambre d'Agriculture de Vendée - SIG
© DGI Cadastre, 2009. Droits réservés, reproduction interdite.
© BD Ortho - InterAtlas, 2009. Droits réservés, reproduction interdite.
© Couche hydrographique Sèvre Nantaise, IIBSN. Droits réservés, reproduction interdite.
Réalisation : Bureau d'études DERVENN - Janvier 2013

Inventaire des zones humides de la commune de Saint André Goule d'Oie

Secteur B1

Légende

- Limite communale
- Parcellaire
- Haies
- Cours d'eau

Typologie des zones humides

- Zones humides en tête de bassin
- Bordures boisées des cours d'eau
- Prairies inondables
- Etangs et leurs bordures
- Mares et leurs bordures
- Autres plans d'eau artificiels

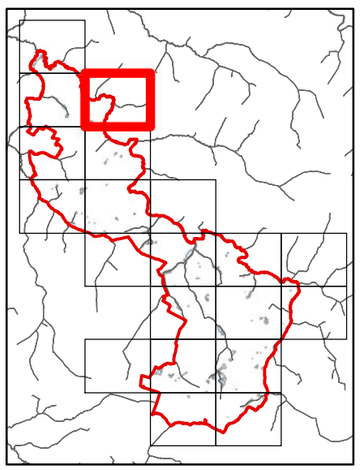

1:5 000

0 45 90 180 270 Mètres

© Copyright - Dervenn Conseils Ingénierie - SIG
© Copyright - Chambre d'Agriculture de Vendée - SIG
© DGI Cadastre, 2009. Droits réservés, reproduction interdite.
© BD Ortho - InterAtlas, 2009. Droits réservés, reproduction interdite.
© Couche hydrographique Sèvre Nantaise, IIBSN. Droits réservés, reproduction interdite.
Réalisation : Bureau d'études DERVENN - Janvier 2013

Inventaire des zones humides de la commune de Saint André Goule d'Oie

Secteur B2

Légende

- Limite communale
- Parcellaire
- Haies
- Cours d'eau

Typologie des zones humides

- Zones humides en tête de bassin
- Bordures boisées des cours d'eau
- Prairies inondables
- Etangs et leurs bordures
- Mares et leurs bordures
- Autres plans d'eau artificiels

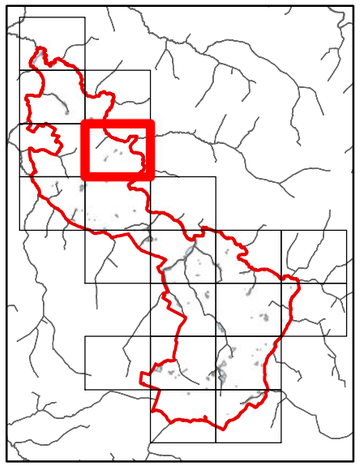

1:5 000

0 45 90 180 270 Mètres

© Copyright - Dervenn Conseils Ingénierie - SIG
© Copyright - Chambre d'Agriculture de Vendée - SIG
© DGI Cadastre, 2009. Droits réservés, reproduction interdite.
© BD Ortho - InterAtlas, 2009. Droits réservés, reproduction interdite.
© Couche hydrographique Sèvre Nantaise, IIBSN. Droits réservés, reproduction interdite.
Réalisation : Bureau d'études DERVENN - Janvier 2013

Inventaire des zones humides de la commune de Saint André Goule d'Oie

Secteur B3

Légende

- Limite communale
- Parcellaire
- Haies
- Cours d'eau

Typologie des zones humides

- Zones humides en tête de bassin
- Bordures boisées des cours d'eau
- Prairies inondables
- Etangs et leurs bordures
- Mares et leurs bordures
- Autres plans d'eau artificiels

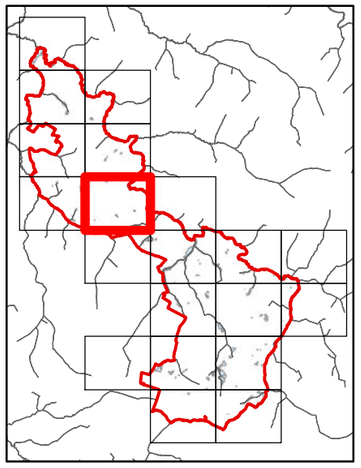

1:5 000

0 45 90 180 270 Mètres

© Copyright - Dervenn Conseils Ingénierie - SIG
© Copyright - Chambre d'Agriculture de Vendée - SIG
© DGI Cadastre, 2009. Droits réservés, reproduction interdite.
© BD Ortho - InterAtlas, 2009. Droits réservés, reproduction interdite.
© Couche hydrographique Sèvre Nantaise, IIBSN. Droits réservés, reproduction interdite.
Réalisation : Bureau d'études DERVENN - Janvier 2013

Inventaire des zones humides de la commune de Saint André Goule d'Oie

Secteur B4

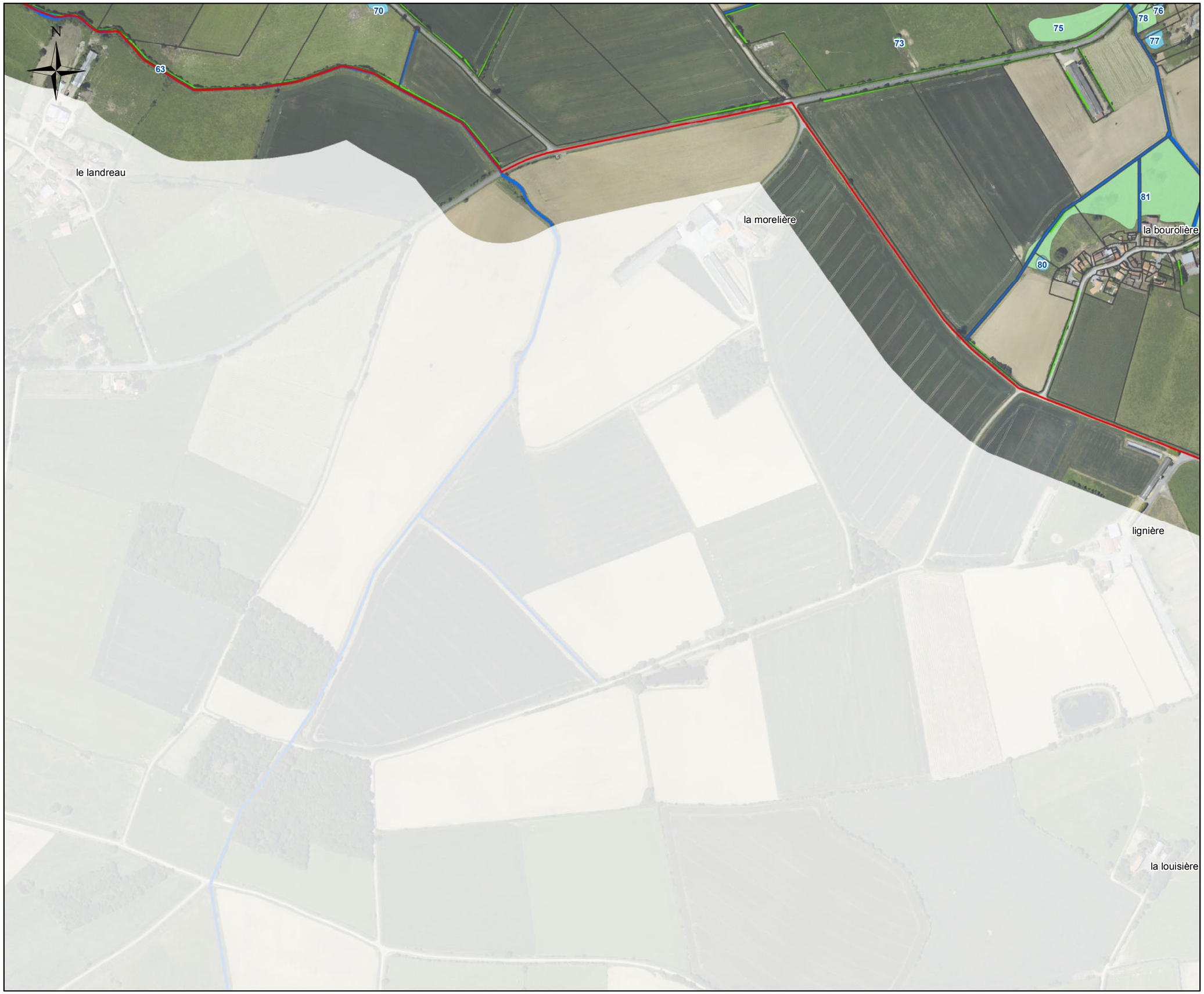

Légende

- Limite communale
- Parcellaire
- Haies
- Cours d'eau

Typologie des zones humides

- Zones humides en tête de bassin
- Bordures boisées des cours d'eau
- Prairies inondables
- Etangs et leurs bordures
- Mares et leurs bordures
- Autres plans d'eau artificiels

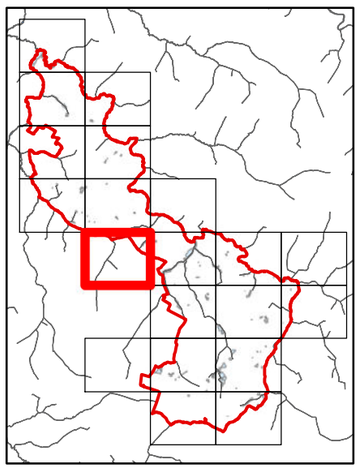

1:5 000

0 45 90 180 270 Mètres

© Copyright - Dervenn Conseils Ingénierie - SIG
© Copyright - Chambre d'Agriculture de Vendée - SIG
© DGI Cadastre, 2009. Droits réservés, reproduction interdite.
© BD Ortho - InterAtlas, 2009. Droits réservés, reproduction interdite.
© Couche hydrographique Sèvre Nantaise, IIBSN. Droits réservés, reproduction interdite.
Réalisation : Bureau d'études DERVENN - Janvier 2013

Inventaire des zones humides de la commune de Saint André Goule d'Oie

Secteur B5

Légende

- Limite communale
- Parcellaire
- Haies
- Cours d'eau

Typologie des zones humides

- Zones humides en tête de bassin
- Bordures boisées des cours d'eau
- Prairies inondables
- Etangs et leurs bordures
- Mares et leurs bordures
- Autres plans d'eau artificiels

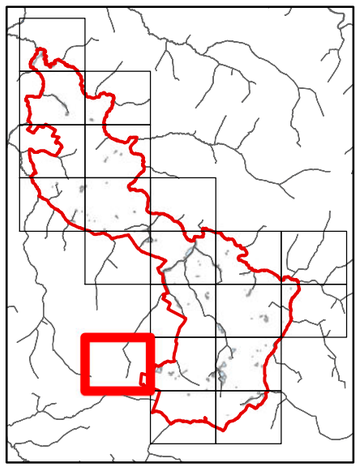

1:5 000

0 45 90 180 270 Mètres

© Copyright - Dervenn Conseils Ingénierie - SIG
© Copyright - Chambre d'Agriculture de Vendée - SIG
© DGI Cadastre, 2009. Droits réservés, reproduction interdite.
© BD Ortho - InterAtlas, 2009. Droits réservés, reproduction interdite.
© Couche hydrographique Sèvre Nantaise, IIBSN. Droits réservés, reproduction interdite.
Réalisation : Bureau d'études DERVENN - Janvier 2013

Inventaire des zones humides de la commune de Saint André Goule d'Oie

Secteur C1

Légende

- Limite communale
- Parcellaire
- Haies
- Cours d'eau

Typologie des zones humides

- Zones humides en tête de bassin
- Bordures boisées des cours d'eau
- Prairies inondables
- Etangs et leurs bordures
- Mares et leurs bordures
- Autres plans d'eau artificiels

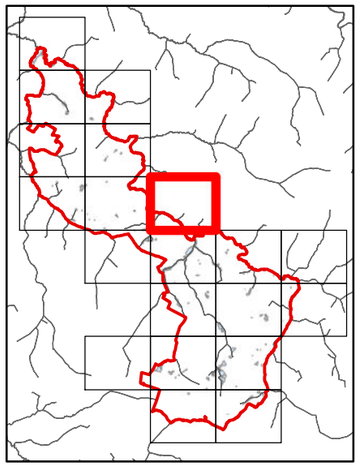

1:5 000

0 45 90 180 270 Mètres

© Copyright - Dervenn Conseils Ingénierie - SIG
© Copyright - Chambre d'Agriculture de Vendée - SIG
© DGI Cadastre, 2009. Droits réservés, reproduction interdite.
© BD Ortho - InterAtlas, 2009. Droits réservés, reproduction interdite.
© Couche hydrographique Sèvre Nantaise, IIBSN. Droits réservés, reproduction interdite.
Réalisation : Bureau d'études DERVENN - Janvier 2013

Inventaire des zones humides de la commune de Saint André Goule d'Oie

Secteur C2

Légende

- Limite communale
- Parcellaire
- Haies
- Cours d'eau

Typologie des zones humides

- Zones humides en tête de bassin
- Bordures boisées des cours d'eau
- Prairies inondables
- Etangs et leurs bordures
- Mares et leurs bordures
- Autres plans d'eau artificiels

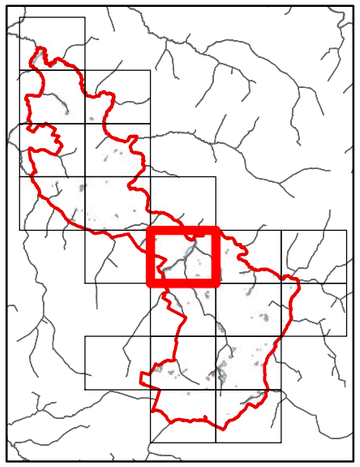

1:5 000

0 45 90 180 270 Mètres

© Copyright - Dervenn Conseils Ingénierie - SIG
© Copyright - Chambre d'Agriculture de Vendée - SIG
© DGI Cadastre, 2009. Droits réservés, reproduction interdite.
© BD Ortho - InterAtlas, 2009. Droits réservés, reproduction interdite.
© Couche hydrographique Sèvre Nantaise, IIBSN. Droits réservés, reproduction interdite.
Réalisation : Bureau d'études DERVENN - Janvier 2013

Inventaire des zones humides de la commune de Saint André Goule d'Oie

Secteur C3

Légende

- Limite communale
- Parcellaire
- Haies
- Cours d'eau

Typologie des zones humides

- Zones humides en tête de bassin
- Bordures boisées des cours d'eau
- Prairies inondables
- Etangs et leurs bordures
- Mares et leurs bordures
- Autres plans d'eau artificiels

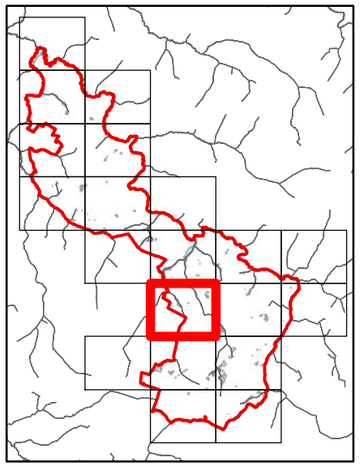

1:5 000

0 45 90 180 270 Mètres

© Copyright - Dervenn Conseils Ingénierie - SIG
© Copyright - Chambre d'Agriculture de Vendée - SIG
© DGI Cadastre, 2009. Droits réservés, reproduction interdite.
© BD Ortho - InterAtlas, 2009. Droits réservés, reproduction interdite.
© Couche hydrographique Sèvre Nantaise, IIBSN. Droits réservés, reproduction interdite.
Réalisation : Bureau d'études DERVENN - Janvier 2013

Inventaire des zones humides de la commune de Saint André Goule d'Oie

Secteur C4

Légende

- Limite communale
- Parcellaire
- Haies
- Cours d'eau

Typologie des zones humides

- Zones humides en tête de bassin
- Bordures boisées des cours d'eau
- Prairies inondables
- Etangs et leurs bordures
- Mares et leurs bordures
- Autres plans d'eau artificiels

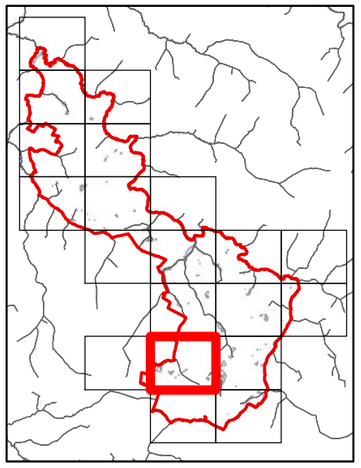

1:5 000

0 45 90 180 270 Mètres

© Copyright - Dervenn Conseils Ingénierie - SIG
© Copyright - Chambre d'Agriculture de Vendée - SIG
© DGI Cadastre, 2009. Droits réservés, reproduction interdite.
© BD Ortho - InterAtlas, 2009. Droits réservés, reproduction interdite.
© Couche hydrographique Sèvre Nantaise, IIBSN. Droits réservés, reproduction interdite.
Réalisation : Bureau d'études DERVENN - Janvier 2013

Inventaire des zones humides de la commune de Saint André Goule d'Oie

Secteur C5

Légende

- Limite communale
- Parcellaire
- Haies
- Cours d'eau

Typologie des zones humides

- Zones humides en tête de bassin
- Bordures boisées des cours d'eau
- Prairies inondables
- Etangs et leurs bordures
- Mares et leurs bordures
- Autres plans d'eau artificiels

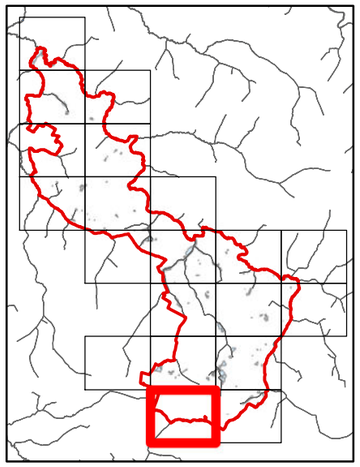

1:5 000

0 45 90 180 270 Mètres

© Copyright - Dervenn Conseils Ingénierie - SIG
© Copyright - Chambre d'Agriculture de Vendée - SIG
© DGI Cadastre, 2009. Droits réservés, reproduction interdite.
© BD Ortho - InterAtlas, 2009. Droits réservés, reproduction interdite.
© Couche hydrographique Sèvre Nantaise, IIBSN. Droits réservés, reproduction interdite.
Réalisation : Bureau d'études DERVENN - Janvier 2013

Inventaire des zones humides de la commune de Saint André Goule d'Oie

Secteur D1

Légende

- Limite communale
- Parcellaire
- Haies
- Cours d'eau

Typologie des zones humides

- Zones humides en tête de bassin
- Bordures boisées des cours d'eau
- Prairies inondables
- Etangs et leurs bordures
- Mares et leurs bordures
- Autres plans d'eau artificiels

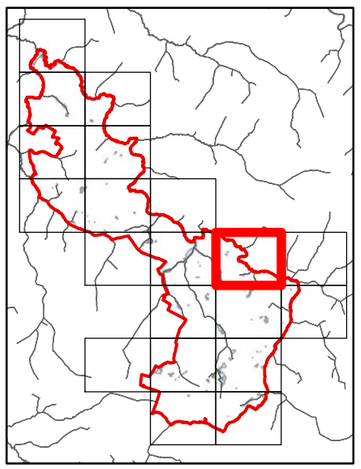

1:5 000

0 45 90 180 270 Mètres

© Copyright - Dervenn Conseils Ingénierie - SIG
© Copyright - Chambre d'Agriculture de Vendée - SIG
© DGI Cadastre, 2009. Droits réservés, reproduction interdite.
© BD Ortho - InterAtlas, 2009. Droits réservés, reproduction interdite.
© Couche hydrographique Sèvre Nantaise, IIBSN. Droits réservés, reproduction interdite.
Réalisation : Bureau d'études DERVENN - Janvier 2013

Inventaire des zones humides de la commune de Saint André Goule d'Oie

Secteur D2

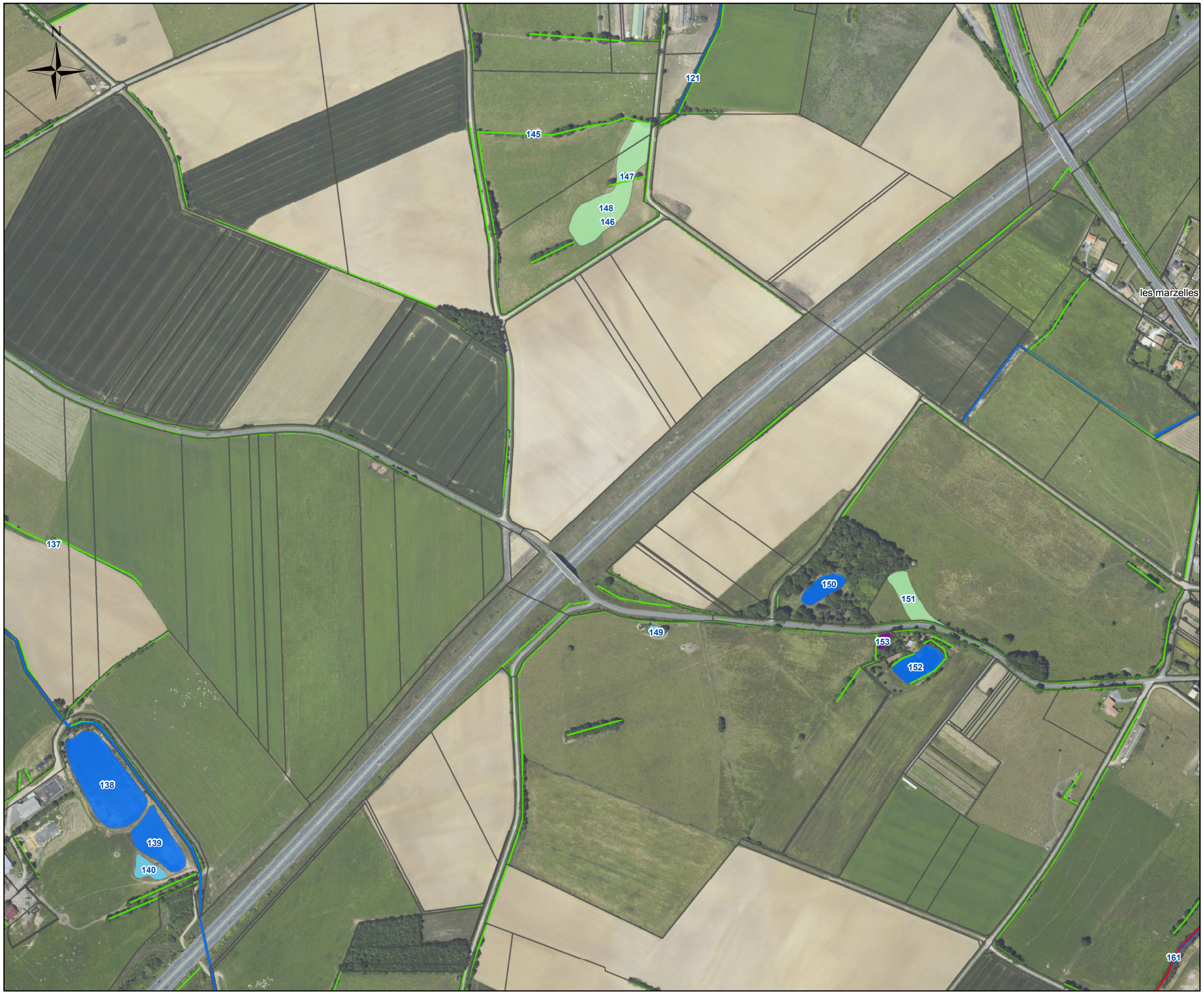

Légende

- Limite communale
- Parcellaire
- Haies
- Cours d'eau

Typologie des zones humides

- Zones humides en tête de bassin
- Bordures boisées des cours d'eau
- Prairies inondables
- Etangs et leurs bordures
- Mares et leurs bordures
- Autres plans d'eau artificiels

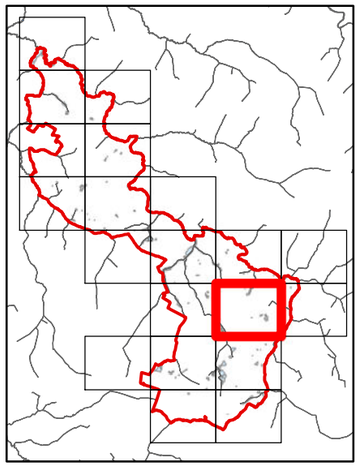

1:5 000

0 45 90 180 270 Mètres

© Copyright - Dervenn Conseils Ingénierie - SIG
© Copyright - Chambre d'Agriculture de Vendée - SIG
© DGI Cadastre, 2009. Droits réservés, reproduction interdite.
© BD Ortho - InterAtlas, 2009. Droits réservés, reproduction interdite.
© Couche hydrographique Sèvre Nantaise, IIBSN. Droits réservés, reproduction interdite.
Réalisation : Bureau d'études DERVENN - Janvier 2013

Inventaire des zones humides de la commune de Saint André Goule d'Oie

Secteur D3

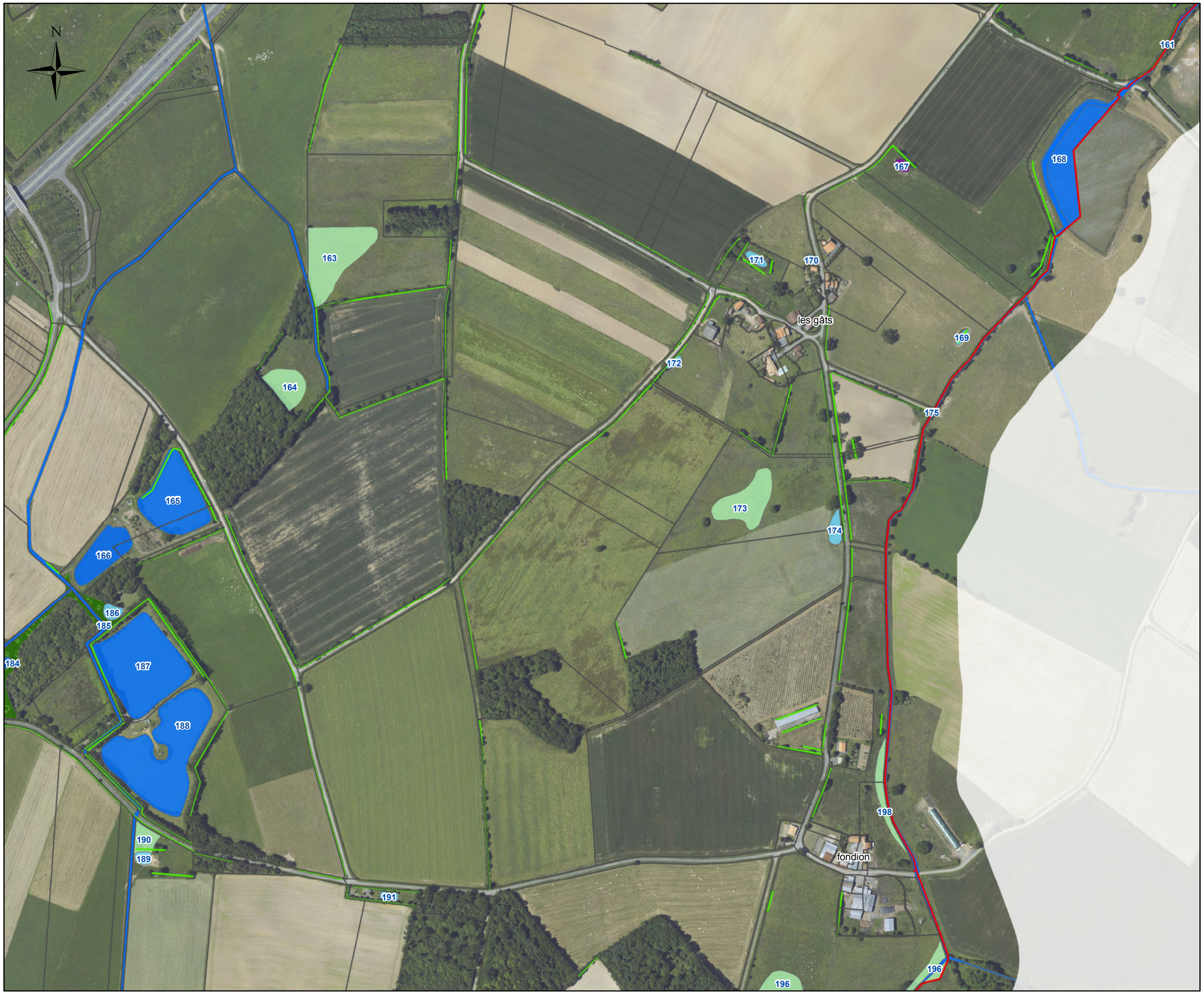

Légende

- Limite communale
- Parcellaire
- Haies
- Cours d'eau

Typologie des zones humides

- Zones humides en tête de bassin
- Bordures boisées des cours d'eau
- Prairies inondables
- Etangs et leurs bordures
- Mares et leurs bordures
- Autres plans d'eau artificiels

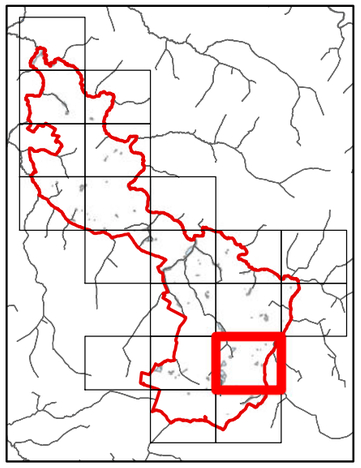

1:5 000

0 45 90 180 270 Mètres

© Copyright - Dervenn Conseils Ingénierie - SIG
© Copyright - Chambre d'Agriculture de Vendée - SIG
© DGI Cadastre, 2009. Droits réservés, reproduction interdite.
© BD Ortho - InterAtlas, 2009. Droits réservés, reproduction interdite.
© Couche hydrographique Sèvre Nantaise, IIBSN. Droits réservés, reproduction interdite.
Réalisation : Bureau d'études DERVENN - Janvier 2013

Inventaire des zones humides de la commune de Saint André Goule d'Oie

Secteur D4

Légende

- Limite communale
- Parcellaire
- Haies
- Cours d'eau

Typologie des zones humides

- Zones humides en tête de bassin
- Bordures boisées des cours d'eau
- Prairies inondables
- Etangs et leurs bordures
- Mares et leurs bordures
- Autres plans d'eau artificiels

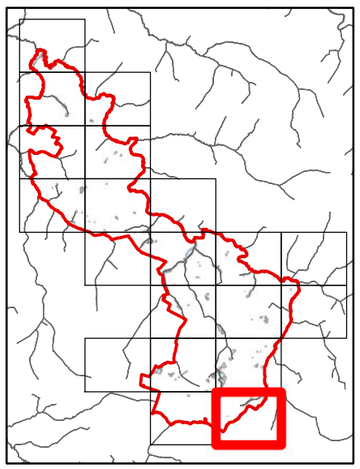

1:5 000

0 45 90 180 270 Mètres

© Copyright - Dervenn Conseils Ingénierie - SIG
© Copyright - Chambre d'Agriculture de Vendée - SIG
© DGI Cadastre, 2009. Droits réservés, reproduction interdite.
© BD Ortho - InterAtlas, 2009. Droits réservés, reproduction interdite.
© Couche hydrographique Sèvre Nantaise, IIBSN. Droits réservés, reproduction interdite.
Réalisation : Bureau d'études DERVENN - Janvier 2013

Inventaire des zones humides de la commune de Saint André Goule d'Oie

Secteur E1

Légende

- Limite communale
- Parcellaire
- Haies
- Cours d'eau

Typologie des zones humides

- Zones humides en tête de bassin
- Bordures boisées des cours d'eau
- Prairies inondables
- Etangs et leurs bordures
- Mares et leurs bordures
- Autres plans d'eau artificiels

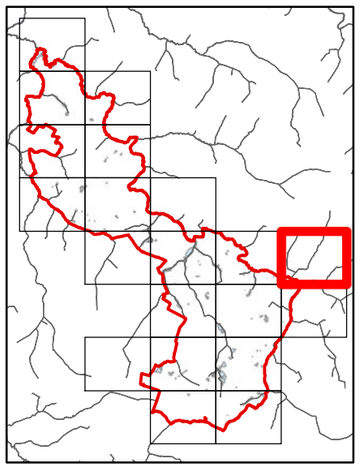

1:5 000

0 45 90 180 270 Mètres

© Copyright - Dervenn Conseils Ingénierie - SIG
© Copyright - Chambre d'Agriculture de Vendée - SIG
© DGI Cadastre, 2009. Droits réservés, reproduction interdite.
© BD Ortho - InterAtlas, 2009. Droits réservés, reproduction interdite.
© Couche hydrographique Sèvre Nantaise, IIBSN. Droits réservés, reproduction interdite.
Réalisation : Bureau d'études DERVENN - Janvier 2013

Inventaire des zones humides de la commune de Saint André Goule d'Oie

Secteur E2

Légende

- Limite communale
- Parcellaire
- Haies
- Cours d'eau

Typologie des zones humides

- Zones humides en tête de bassin
- Bordures boisées des cours d'eau
- Prairies inondables
- Etangs et leurs bordures
- Mares et leurs bordures
- Autres plans d'eau artificiels

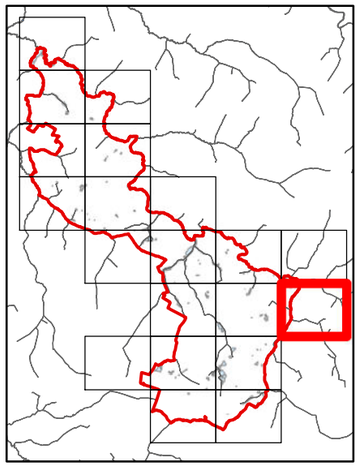

1:5 000

0 45 90 180 270 Mètres

© Copyright - Dervenn Conseils Ingénierie - SIG
© Copyright - Chambre d'Agriculture de Vendée - SIG
© DGI Cadastre, 2009. Droits réservés, reproduction interdite.
© BD Ortho - InterAtlas, 2009. Droits réservés, reproduction interdite.
© Couche hydrographique Sèvre Nantaise, IIBSN. Droits réservés, reproduction interdite.
Réalisation : Bureau d'études DERVENN - Janvier 2013

Inventaire des zones humides de la commune de Chauché

Secteur A1

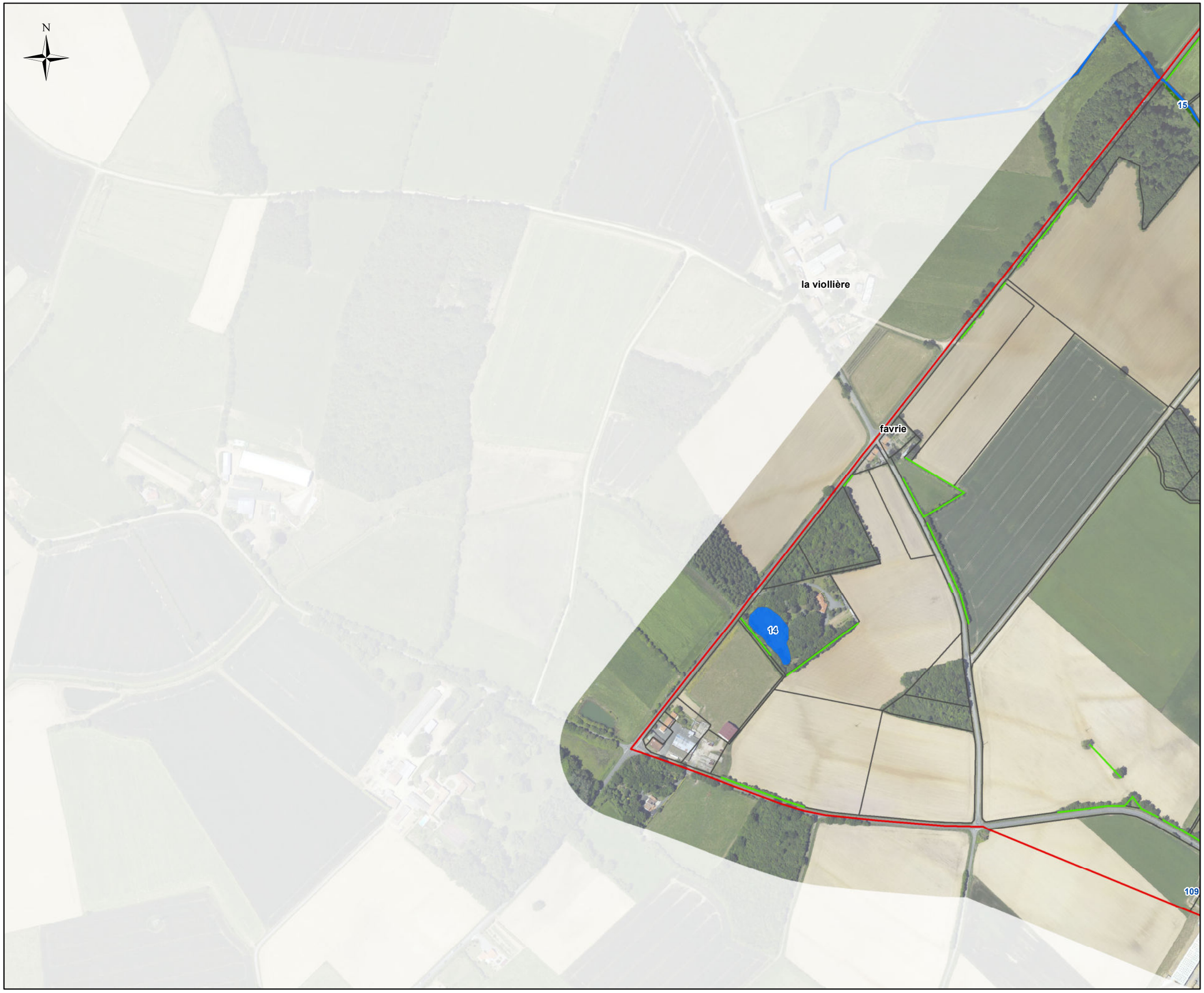

Légende

- Limite communale
- Parcellaire
- Haies
- Cours d'eau

Typologie des zones humides

- Zones humides en tête de bassin
- Bordures boisées des cours d'eau
- Prairies inondables
- Etangs et leurs bordures
- Mares et leurs bordures
- Autres plans d'eau artificiels

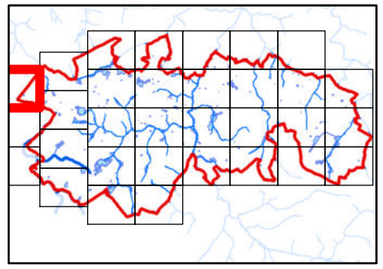

1:5 000

0 45 90 180 270 Mètres

© Copyright - Dervenn Conseils Ingénierie - SIG
© Copyright - Chambre d'Agriculture de Vendée - SIG
© DGI Cadastre, 2009. Droits réservés, reproduction interdite.
© BD Ortho - InterAtlas, 2009. Droits réservés, reproduction interdite.
© BD Carthage - IGN, Paris.
© Couche hydrographique Sèvre Nantaise, IIBSN. Droits réservés, reproduction interdite.
Réalisation : Bureau d'études DERVENN - Janvier 2013

Inventaire des zones humides de la commune de Chauché

Secteur A2

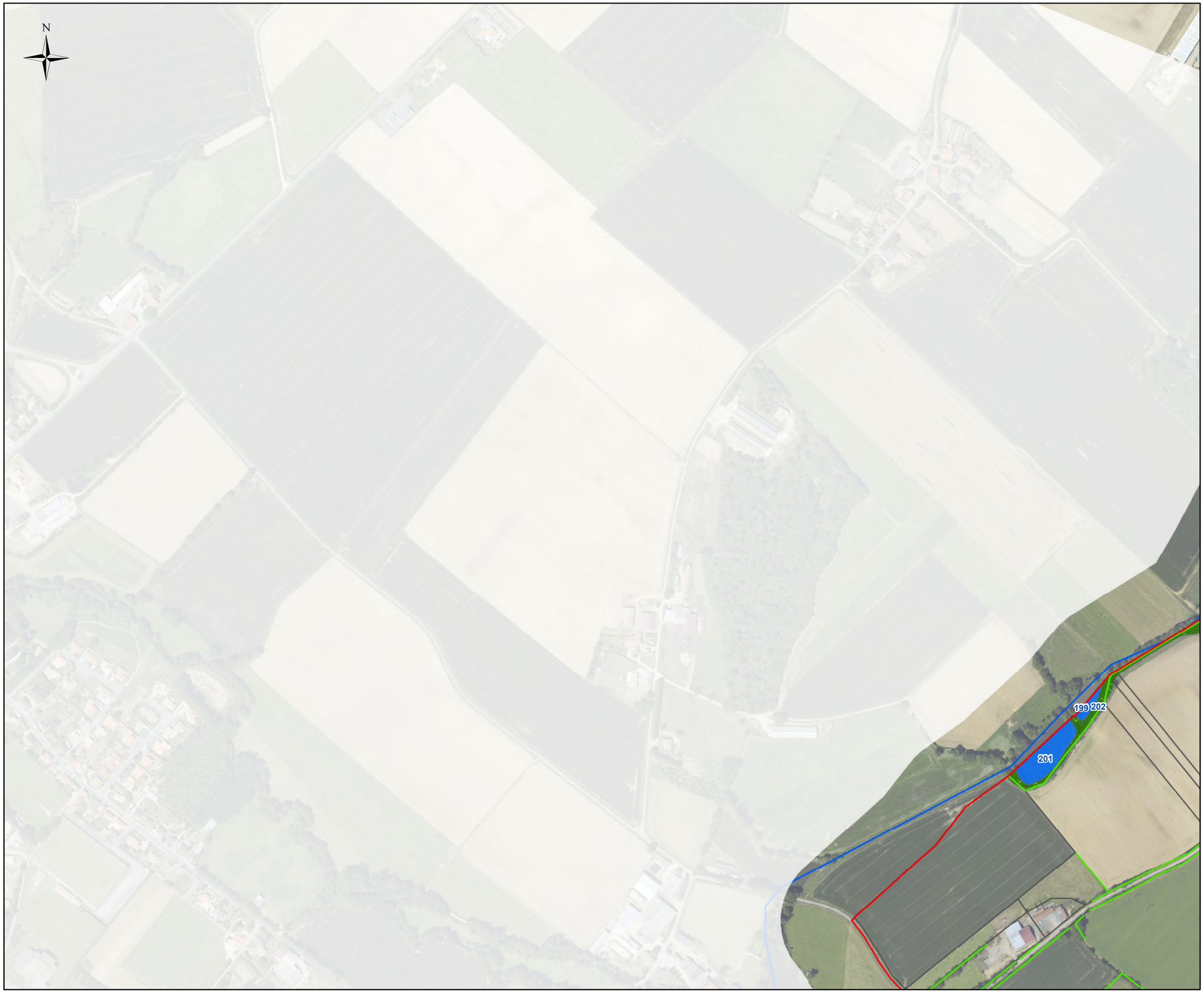

Légende

- Limite communale
- Parcellaire
- Haies
- Cours d'eau

Typologie des zones humides

- Zones humides en tête de bassin
- Bordures boisées des cours d'eau
- Prairies inondables
- Etangs et leurs bordures
- Mares et leurs bordures
- Autres plans d'eau artificiels

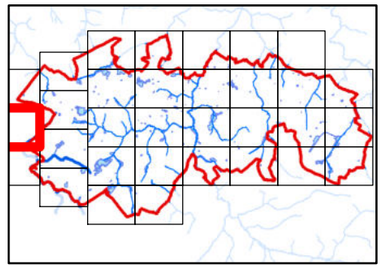

1:5 000

0 45 90 180 270 Mètres

© Copyright - Dervenn Conseils Ingénierie - SIG
© Copyright - Chambre d'Agriculture de Vendée - SIG
© DGI Cadastre, 2009. Droits réservés, reproduction interdite.
© BD Ortho - InterAtlas, 2009. Droits réservés, reproduction interdite.
© BD Carthage - IGN, Paris.
© Couche hydrographique Sèvre Nantaise, IIBSN. Droits réservés, reproduction interdite.
Réalisation : Bureau d'études DERVENN - Janvier 2013

Inventaire des zones humides de la commune de Chauché

Secteur A3

Légende

- Limite communale
- Parcellaire
- Haies
- Cours d'eau

Typologie des zones humides

- Zones humides en tête de bassin
- Bordures boisées des cours d'eau
- Prairies inondables
- Etangs et leurs bordures
- Mares et leurs bordures
- Autres plans d'eau artificiels

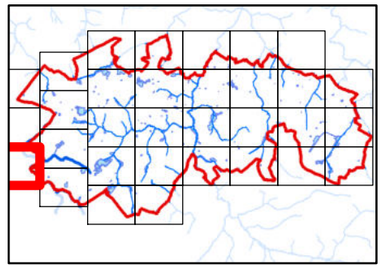

1:5 000

0 45 90 180 270 Mètres

© Copyright - Dervenn Conseils Ingénierie - SIG
© Copyright - Chambre d'Agriculture de Vendée - SIG
© DGI Cadastre, 2009. Droits réservés, reproduction interdite.
© BD Ortho - InterAtlas, 2009. Droits réservés, reproduction interdite.
© BD Carthage - IGN, Paris.
© Couche hydrographique Sèvre Nantaise, IIBSN. Droits réservés, reproduction interdite.
Réalisation : Bureau d'études DERVENN - Janvier 2013

Inventaire des zones humides de la commune de Chauché

Secteur B1

Légende

- Limite communale
- Parcellaire
- Haies
- Cours d'eau

Typologie des zones humides

- Zones humides en tête de bassin
- Bordures boisées des cours d'eau
- Prairies inondables
- Etangs et leurs bordures
- Mares et leurs bordures
- Autres plans d'eau artificiels

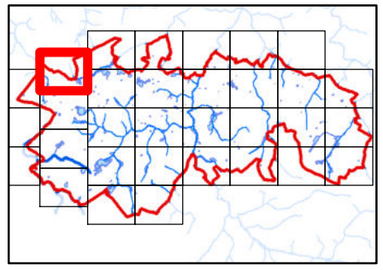

1:5 000

0 45 90 180 270 Mètres

© Copyright - Dervenn Conseils Ingénierie - SIG
© Copyright - Chambre d'Agriculture de Vendée - SIG
© DGI Cadastre, 2009. Droits réservés, reproduction interdite.
© BD Ortho - InterAtlas, 2009. Droits réservés, reproduction interdite.
© BD Carthage - IGN, Paris.
© Couche hydrographique Sèvre Nantaise, IIBSN. Droits réservés, reproduction interdite.
Réalisation : Bureau d'études DERVENN - Janvier 2013

Inventaire des zones humides de la commune de Chauché

Secteur B2

Légende

- Limite communale
- Parcellaire
- Haies
- Cours d'eau

Typologie des zones humides

- Zones humides en tête de bassin
- Bordures boisées des cours d'eau
- Prairies inondables
- Etangs et leurs bordures
- Mares et leurs bordures
- Autres plans d'eau artificiels

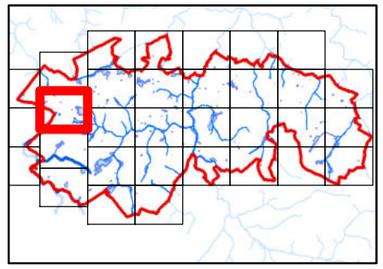

1:5 000

0 45 90 180 270 Mètres

© Copyright - Dervenn Conseils Ingénierie - SIG
© Copyright - Chambre d'Agriculture de Vendée - SIG
© DGI Cadastre, 2009. Droits réservés, reproduction interdite.
© BD Ortho - InterAtlas, 2009. Droits réservés, reproduction interdite.
© BD Carthage - IGN, Paris.
© Couche hydrographique Sèvre Nantaise, IIBSN. Droits réservés, reproduction interdite.
Réalisation : Bureau d'études DERVENN - Janvier 2013

Inventaire des zones humides de la commune de Chauché

Secteur B3

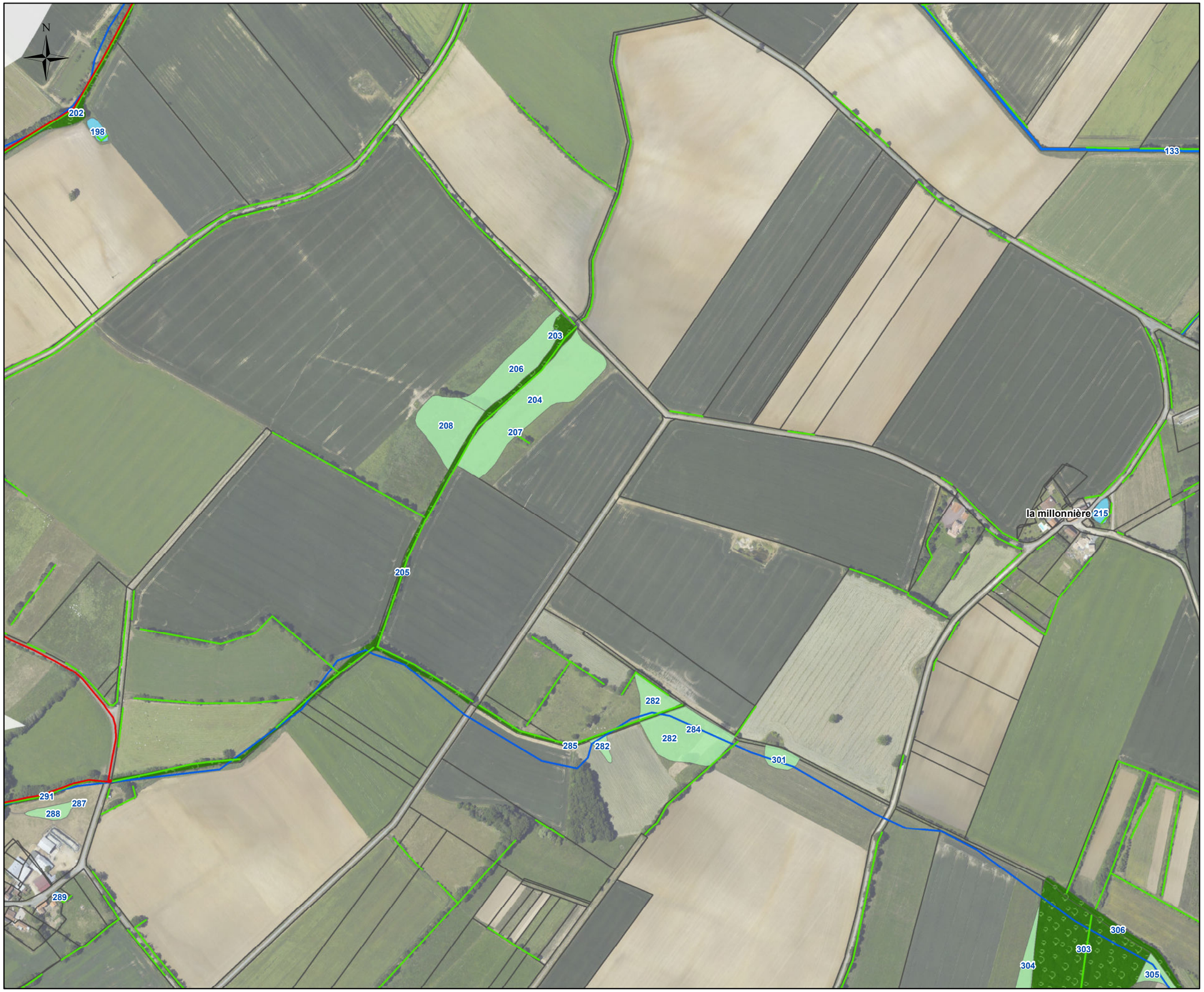

Légende

- Limite communale
- Parcellaire
- Haies
- Cours d'eau

Typologie des zones humides

- Zones humides en tête de bassin
- Bordures boisées des cours d'eau
- Prairies inondables
- Etangs et leurs bordures
- Mares et leurs bordures
- Autres plans d'eau artificiels

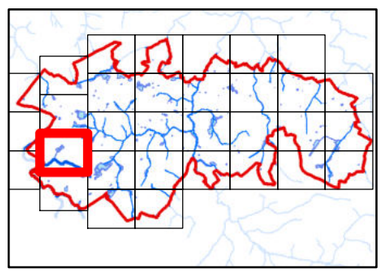

1:5 000

0 45 90 180 270 Mètres

© Copyright - Dervenn Conseils Ingénierie - SIG
© Copyright - Chambre d'Agriculture de Vendée - SIG
© DGI Cadastre, 2009. Droits réservés, reproduction interdite.
© BD Ortho - InterAtlas, 2009. Droits réservés, reproduction interdite.
© BD Carthage - IGN, Paris.
© Couche hydrographique Sèvre Nantaise, IIBSN. Droits réservés, reproduction interdite.
Réalisation : Bureau d'études DERVENN - Janvier 2013

Inventaire des zones humides de la commune de Chauché

Secteur B4

Légende

- Limite communale
- Parcellaire
- Haies
- Cours d'eau

Typologie des zones humides

- Zones humides en tête de bassin
- Bordures boisées des cours d'eau
- Prairies inondables
- Etangs et leurs bordures
- Mares et leurs bordures
- Autres plans d'eau artificiels

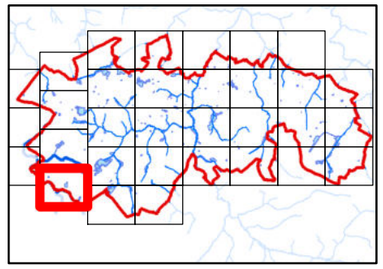

1:5 000

0 45 90 180 270 Mètres

© Copyright - Dervenn Conseils Ingénierie - SIG
© Copyright - Chambre d'Agriculture de Vendée - SIG
© DGI Cadastre, 2009. Droits réservés, reproduction interdite.
© BD Ortho - InterAtlas, 2009. Droits réservés, reproduction interdite.
© BD Carthage - IGN, Paris.
© Couche hydrographique Sèvre Nantaise, IIBSN. Droits réservés, reproduction interdite.
Réalisation : Bureau d'études DERVENN - Janvier 2013

Inventaire des zones humides de la commune de Chauché

Secteur C1

Légende

- Limite communale
- Parcellaire
- Haies
- Cours d'eau

Typologie des zones humides

- Zones humides en tête de bassin
- Bordures boisées des cours d'eau
- Prairies inondables
- Etangs et leurs bordures
- Mares et leurs bordures
- Autres plans d'eau artificiels

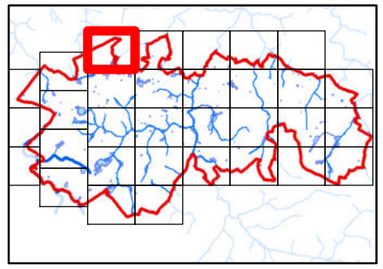

1:5 000

0 45 90 180 270 Mètres

© Copyright - Dervenn Conseils Ingénierie - SIG
© Copyright - Chambre d'Agriculture de Vendée - SIG
© DGI Cadastre, 2009. Droits réservés, reproduction interdite.
© BD Ortho - InterAtlas, 2009. Droits réservés, reproduction interdite.
© BD Carthage - IGN, Paris.
© Couche hydrographique Sèvre Nantaise, IIBSN. Droits réservés, reproduction interdite.
Réalisation : Bureau d'études DERVENN - Janvier 2013

Inventaire des zones humides de la commune de Chauché

Secteur C2

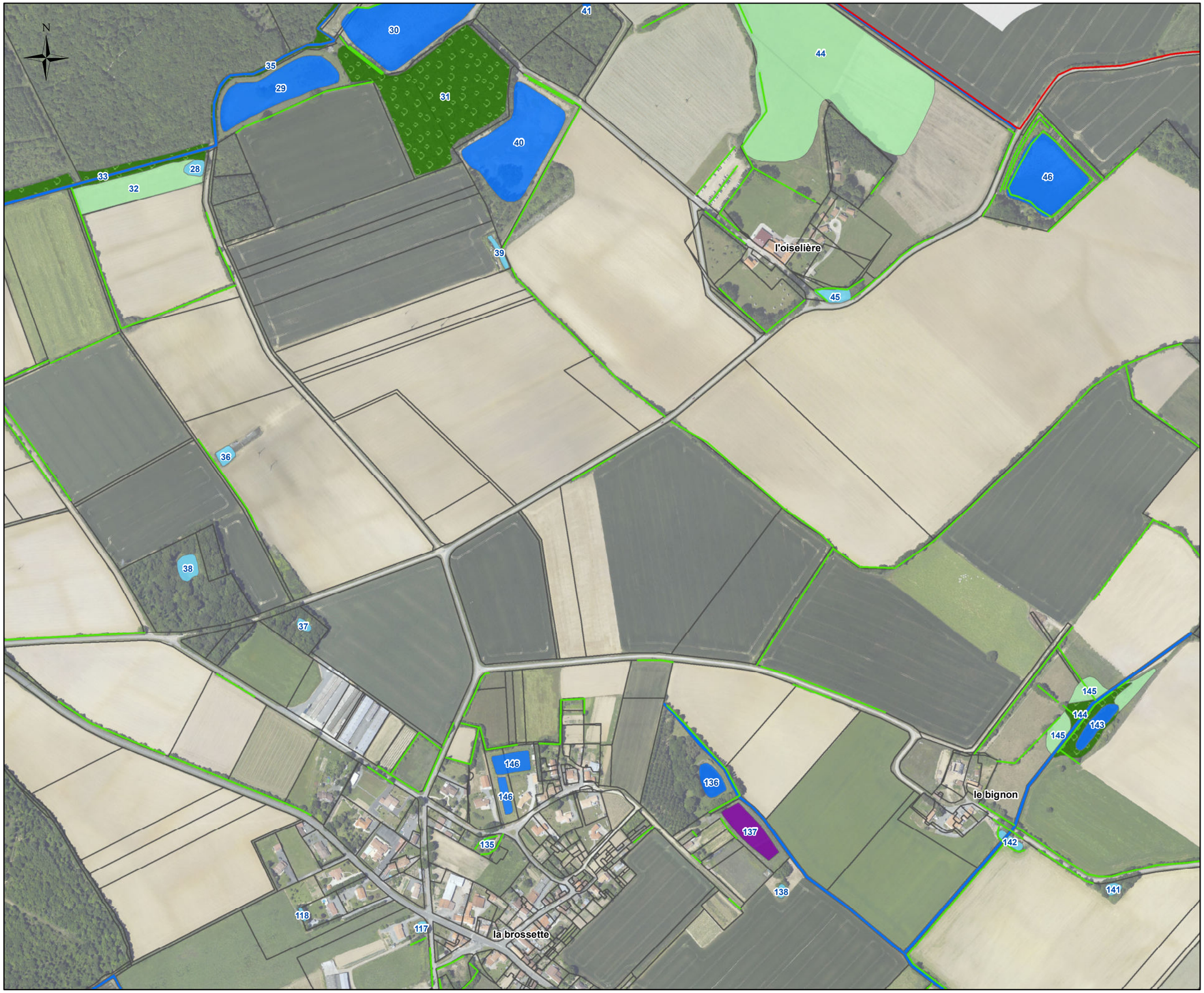

Légende

- Limite communale
- Parcellaire
- Haies
- Cours d'eau

Typologie des zones humides

- Zones humides en tête de bassin
- Bordures boisées des cours d'eau
- Prairies inondables
- Etangs et leurs bordures
- Mares et leurs bordures
- Autres plans d'eau artificiels

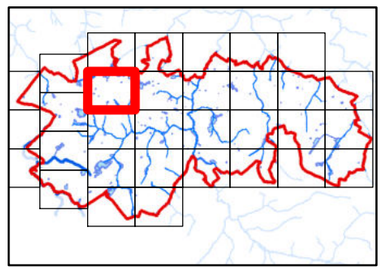

1:5 000

0 45 90 180 270 Mètres

© Copyright - Dervenn Conseils Ingénierie - SIG
© Copyright - Chambre d'Agriculture de Vendée - SIG
© DGI Cadastre, 2009. Droits réservés, reproduction interdite.
© BD Ortho - InterAtlas, 2009. Droits réservés, reproduction interdite.
© BD Carthage - IGN, Paris.
© Couche hydrographique Sèvre Nantaise, IIBSN. Droits réservés, reproduction interdite.
Réalisation : Bureau d'études DERVENN - Janvier 2013

Inventaire des zones humides de la commune de Chauché

Secteur C3

Légende

- Limite communale
- Parcellaire
- Haies
- Cours d'eau

Typologie des zones humides

- Zones humides en tête de bassin
- Bordures boisées des cours d'eau
- Prairies inondables
- Etangs et leurs bordures
- Mares et leurs bordures
- Autres plans d'eau artificiels

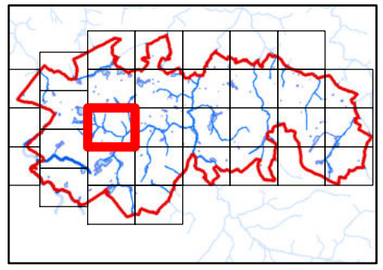

1:5 000

0 45 90 180 270 Mètres

© Copyright - Dervenn Conseils Ingénierie - SIG
© Copyright - Chambre d'Agriculture de Vendée - SIG
© DGI Cadastre, 2009. Droits réservés, reproduction interdite.
© BD Ortho - InterAtlas, 2009. Droits réservés, reproduction interdite.
© BD Carthage - IGN, Paris.
© Couche hydrographique Sèvre Nantaise, IIBSN. Droits réservés, reproduction interdite.
Réalisation : Bureau d'études DERVENN - Janvier 2013

Inventaire des zones humides de la commune de Chauché

Secteur C4

Légende

- Limite communale
- Parcellaire
- Haies
- Cours d'eau

Typologie des zones humides

- Zones humides en tête de bassin
- Bordures boisées des cours d'eau
- Prairies inondables
- Etangs et leurs bordures
- Mares et leurs bordures
- Autres plans d'eau artificiels

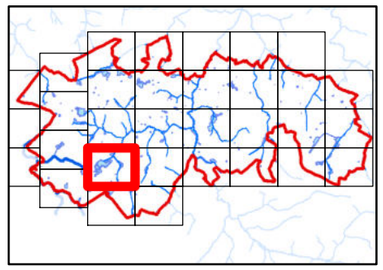

1:5 000

0 45 90 180 270 Mètres

© Copyright - Dervenn Conseils Ingénierie - SIG
© Copyright - Chambre d'Agriculture de Vendée - SIG
© DGI Cadastre, 2009. Droits réservés, reproduction interdite.
© BD Ortho - InterAtlas, 2009. Droits réservés, reproduction interdite.
© BD Carthage - IGN, Paris.
© Couche hydrographique Sèvre Nantaise, IIBSN. Droits réservés, reproduction interdite.
Réalisation : Bureau d'études DERVENN - Janvier 2013

Inventaire des zones humides de la commune de Chauché

Secteur C5

Légende

- Limite communale
- Parcellaire
- Haies
- Cours d'eau

Typologie des zones humides

- Zones humides en tête de bassin
- Bordures boisées des cours d'eau
- Prairies inondables
- Etangs et leurs bordures
- Mares et leurs bordures
- Autres plans d'eau artificiels

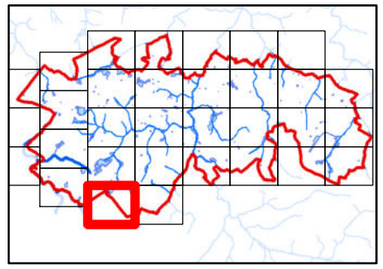

1:5 000

0 45 90 180 270 Mètres

© Copyright - Dervenn Conseils Ingénierie - SIG
© Copyright - Chambre d'Agriculture de Vendée - SIG
© DGI Cadastre, 2009. Droits réservés, reproduction interdite.
© BD Ortho - InterAtlas, 2009. Droits réservés, reproduction interdite.
© BD Carthage - IGN, Paris.
© Couche hydrographique Sèvre Nantaise, IIBSN. Droits réservés, reproduction interdite.
Réalisation : Bureau d'études DERVENN - Janvier 2013

Inventaire des zones humides de la commune de Chauché

Secteur D1

Légende

- Limite communale
- Parcellaire
- Haies
- Cours d'eau

Typologie des zones humides

- Zones humides en tête de bassin
- Bordures boisées des cours d'eau
- Prairies inondables
- Etangs et leurs bordures
- Mares et leurs bordures
- Autres plans d'eau artificiels

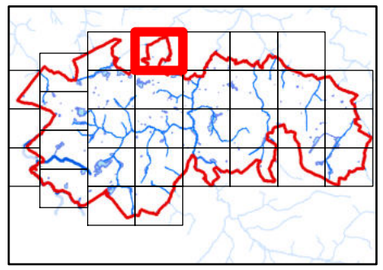

1:5 000

0 45 90 180 270 Mètres

© Copyright - Dervenn Conseils Ingénierie - SIG
© Copyright - Chambre d'Agriculture de Vendée - SIG
© DGI Cadastre, 2009. Droits réservés, reproduction interdite.
© BD Ortho - InterAtlas, 2009. Droits réservés, reproduction interdite.
© BD Carthage - IGN, Paris.
© Couche hydrographique Sèvre Nantaise, IIBSN. Droits réservés, reproduction interdite.
Réalisation : Bureau d'études DERVENN - Janvier 2013

Inventaire des zones humides de la commune de Chauché

Secteur D2

Légende

- Limite communale
- Parcellaire
- Haies
- Cours d'eau

Typologie des zones humides

- Zones humides en tête de bassin
- Bordures boisées des cours d'eau
- Prairies inondables
- Etangs et leurs bordures
- Mares et leurs bordures
- Autres plans d'eau artificiels

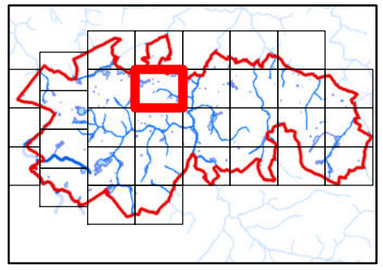

1:5 000

0 45 90 180 270 Mètres

© Copyright - Dervenn Conseils Ingénierie - SIG
© Copyright - Chambre d'Agriculture de Vendée - SIG
© DGI Cadastre, 2009. Droits réservés, reproduction interdite.
© BD Ortho - InterAtlas, 2009. Droits réservés, reproduction interdite.
© BD Carthage - IGN, Paris.
© Couche hydrographique Sèvre Nantaise, IIBSN. Droits réservés, reproduction interdite.
Réalisation : Bureau d'études DERVENN - Janvier 2013

Inventaire des zones humides de la commune de Chauché

Secteur D3

Légende

- Limite communale
- Parcellaire
- Haies
- Cours d'eau

Typologie des zones humides

- Zones humides en tête de bassin
- Bordures boisées des cours d'eau
- Prairies inondables
- Etangs et leurs bordures
- Mares et leurs bordures
- Autres plans d'eau artificiels

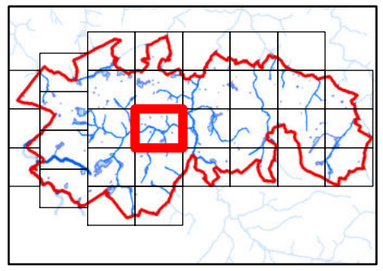

1:5 000

0 45 90 180 270 Mètres

© Copyright - Dervenn Conseils Ingénierie - SIG
© Copyright - Chambre d'Agriculture de Vendée - SIG
© DGI Cadastre, 2009. Droits réservés, reproduction interdite.
© BD Ortho - InterAtlas, 2009. Droits réservés, reproduction interdite.
© BD Carthage - IGN, Paris.
© Couche hydrographique Sèvre Nantaise, IIBSN. Droits réservés, reproduction interdite.
Réalisation : Bureau d'études DERVENN - Janvier 2013

Inventaire des zones humides de la commune de Chauché

Secteur D4

Légende

- Limite communale
- Parcellaire
- Haies
- Cours d'eau

Typologie des zones humides

- Zones humides en tête de bassin
- Bordures boisées des cours d'eau
- Prairies inondables
- Etangs et leurs bordures
- Mares et leurs bordures
- Autres plans d'eau artificiels

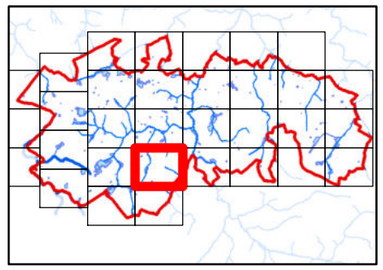

1:5 000

0 45 90 180 270 Mètres

© Copyright - Dervenn Conseils Ingénierie - SIG
© Copyright - Chambre d'Agriculture de Vendée - SIG
© DGI Cadastre, 2009. Droits réservés, reproduction interdite.
© BD Ortho - InterAtlas, 2009. Droits réservés, reproduction interdite.
© BD Carthage - IGN, Paris.
© Couche hydrographique Sèvre Nantaise, IIBSN. Droits réservés, reproduction interdite.
Réalisation : Bureau d'études DERVENN - Janvier 2013

Inventaire des zones humides de la commune de Chauché

Secteur D5

Légende

- Limite communale
- Parcellaire
- Haies
- Cours d'eau

Typologie des zones humides

- Zones humides en tête de bassin
- Bordures boisées des cours d'eau
- Prairies inondables
- Etangs et leurs bordures
- Mares et leurs bordures
- Autres plans d'eau artificiels

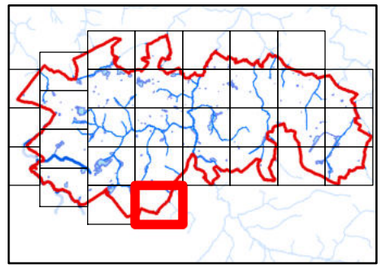

1:5 000

0 45 90 180 270 Mètres

© Copyright - Dervenn Conseils Ingénierie - SIG
© Copyright - Chambre d'Agriculture de Vendée - SIG
© DGI Cadastre, 2009. Droits réservés, reproduction interdite.
© BD Ortho - InterAtlas, 2009. Droits réservés, reproduction interdite.
© BD Carthage - IGN, Paris.
© Couche hydrographique Sèvre Nantaise, IIBSN. Droits réservés, reproduction interdite.
Réalisation : Bureau d'études DERVENN - Janvier 2013

Inventaire des zones humides de la commune de Chauché

Secteur E1

Légende

- Limite communale
- Parcellaire
- Haies
- Cours d'eau

Typologie des zones humides

- Zones humides en tête de bassin
- Bordures boisées des cours d'eau
- Prairies inondables
- Etangs et leurs bordures
- Mares et leurs bordures
- Autres plans d'eau artificiels

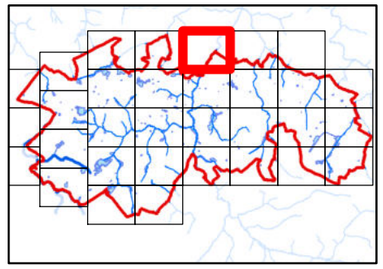

1:5 000

0 45 90 180 270 Mètres

© Copyright - Dervenn Conseils Ingénierie - SIG
© Copyright - Chambre d'Agriculture de Vendée - SIG
© DGI Cadastre, 2009. Droits réservés, reproduction interdite.
© BD Ortho - InterAtlas, 2009. Droits réservés, reproduction interdite.
© BD Carthage - IGN, Paris.
© Couche hydrographique Sèvre Nantaise, IIBSN. Droits réservés, reproduction interdite.
Réalisation : Bureau d'études DERVENN - Janvier 2013

Inventaire des zones humides de la commune de Chauché

Secteur E2

Légende

- Limite communale
- Parcellaire
- Haies
- Cours d'eau

Typologie des zones humides

- Zones humides en tête de bassin
- Bordures boisées des cours d'eau
- Prairies inondables
- Etangs et leurs bordures
- Mares et leurs bordures
- Autres plans d'eau artificiels

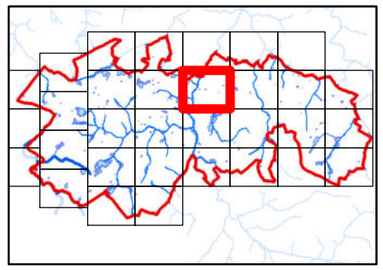

1:5 000

0 45 90 180 270 Mètres

© Copyright - Dervenn Conseils Ingénierie - SIG
© Copyright - Chambre d'Agriculture de Vendée - SIG
© DGI Cadastre, 2009. Droits réservés, reproduction interdite.
© BD Ortho - InterAtlas, 2009. Droits réservés, reproduction interdite.
© BD Carthage - IGN, Paris.
© Couche hydrographique Sèvre Nantaise, IIBSN. Droits réservés, reproduction interdite.
Réalisation : Bureau d'études DERVENN - Janvier 2013

Inventaire des zones humides de la commune de Chauché

Secteur E3

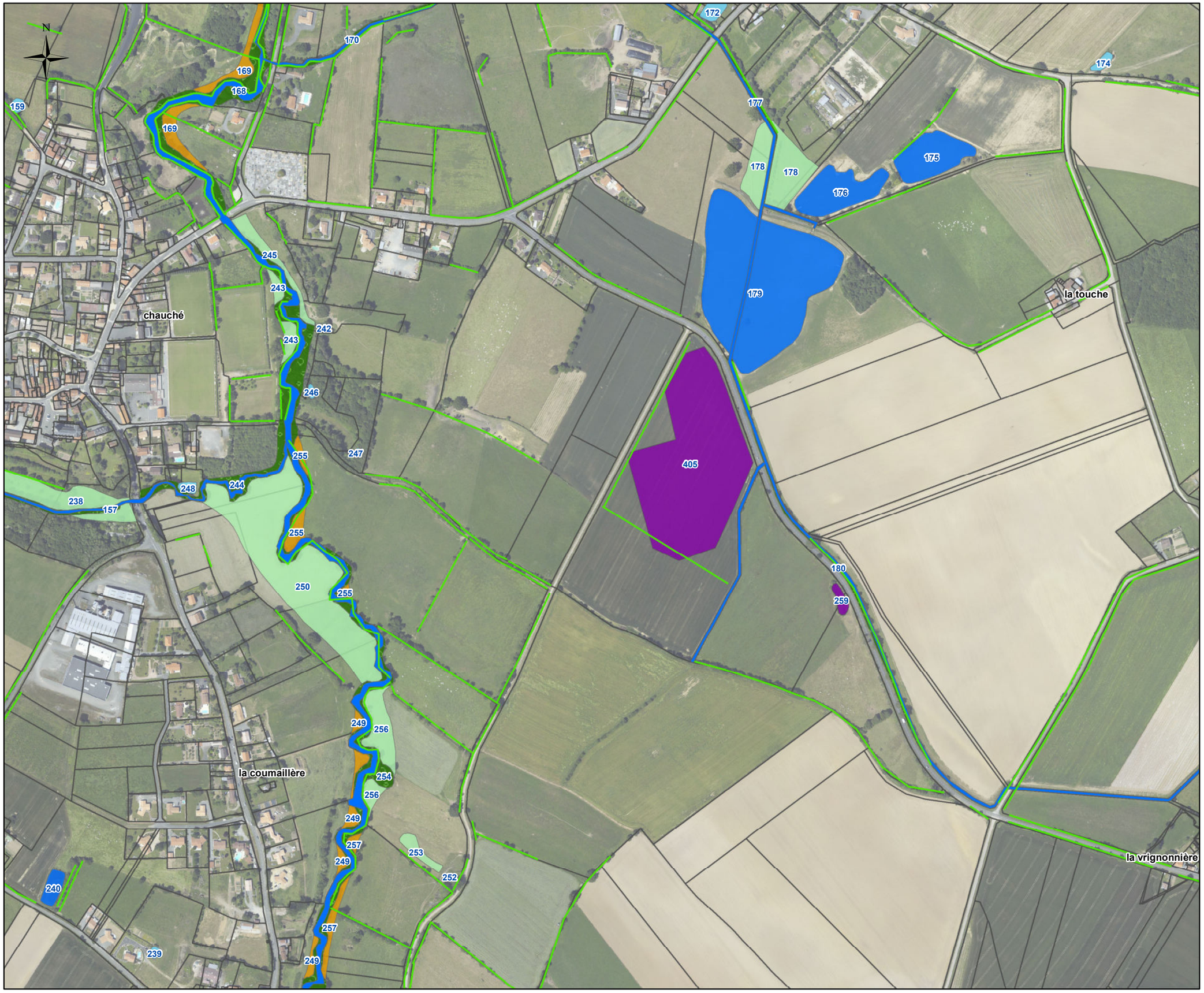

Légende

- Limite communale
- Parcellaire
- Haies
- Cours d'eau

Typologie des zones humides

- Zones humides en tête de bassin
- Bordures boisées des cours d'eau
- Prairies inondables
- Etangs et leurs bordures
- Mares et leurs bordures
- Autres plans d'eau artificiels

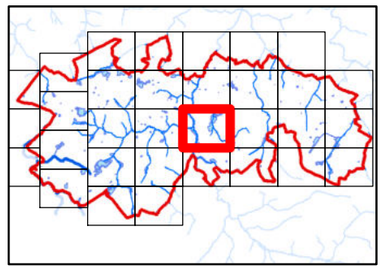

1:5 000

0 45 90 180 270 Mètres

© Copyright - Dervenn Conseils Ingénierie - SIG
© Copyright - Chambre d'Agriculture de Vendée - SIG
© DGI Cadastre, 2009. Droits réservés, reproduction interdite.
© BD Ortho - InterAtlas, 2009. Droits réservés, reproduction interdite.
© BD Carthage - IGN, Paris.
© Couche hydrographique Sèvre Nantaise, IIBSN. Droits réservés, reproduction interdite.
Réalisation : Bureau d'études DERVENN - Janvier 2013

Inventaire des zones humides de la commune de Chauché

Secteur E4

Légende

- Limite communale
- Parcellaire
- Haies
- Cours d'eau

Typologie des zones humides

- Zones humides en tête de bassin
- Bordures boisées des cours d'eau
- Prairies inondables
- Etangs et leurs bordures
- Mares et leurs bordures
- Autres plans d'eau artificiels

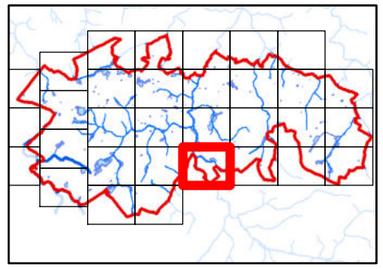

1:5 000

0 45 90 180 270 Mètres

© Copyright - Dervenn Conseils Ingénierie - SIG
© Copyright - Chambre d'Agriculture de Vendée - SIG
© DGI Cadastre, 2009. Droits réservés, reproduction interdite.
© BD Ortho - InterAtlas, 2009. Droits réservés, reproduction interdite.
© BD Carthage - IGN, Paris.
© Couche hydrographique Sèvre Nantaise, IIBSN. Droits réservés, reproduction interdite.
Réalisation : Bureau d'études DERVENN - Janvier 2013

Inventaire des zones humides de la commune de Chauché

Secteur F1

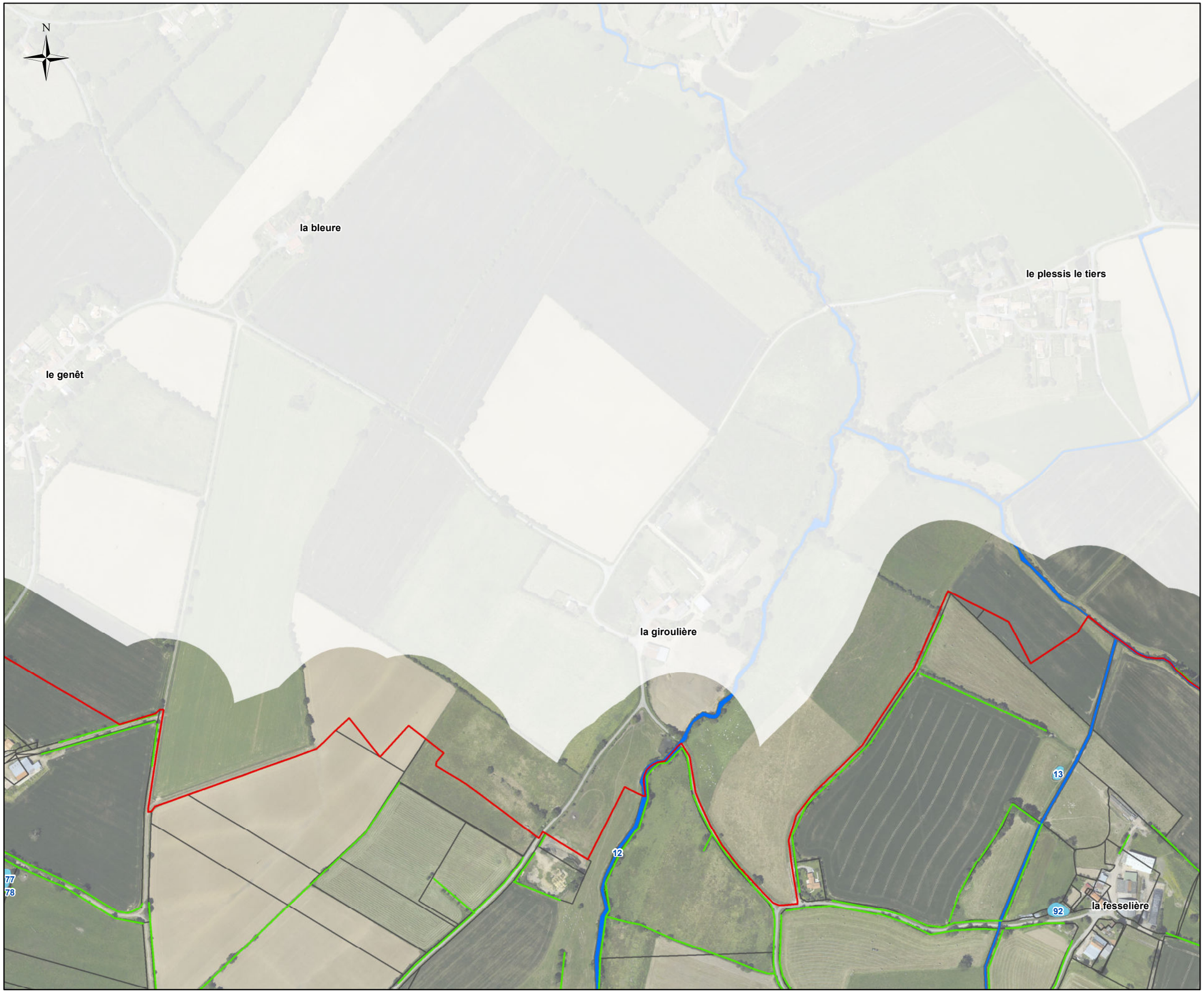

Légende

- Limite communale
- Parcellaire
- Haies
- Cours d'eau

Typologie des zones humides

- Zones humides en tête de bassin
- Bordures boisées des cours d'eau
- Prairies inondables
- Etangs et leurs bordures
- Mares et leurs bordures
- Autres plans d'eau artificiels

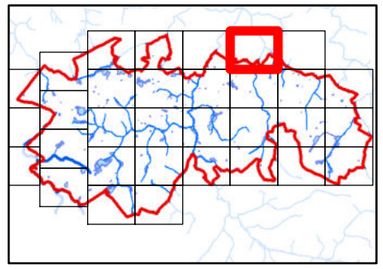

1:5 000

0 45 90 180 270 Mètres

© Copyright - Dervenn Conseils Ingénierie - SIG
© Copyright - Chambre d'Agriculture de Vendée - SIG
© DGI Cadastre, 2009. Droits réservés, reproduction interdite.
© BD Ortho - InterAtlas, 2009. Droits réservés, reproduction interdite.
© BD Carthage - IGN, Paris.
© Couche hydrographique Sèvre Nantaise, IIBSN. Droits réservés, reproduction interdite.
Réalisation : Bureau d'études DERVENN - Janvier 2013

Inventaire des zones humides de la commune de Chauché

Secteur F2

Légende

- Limite communale
- Parcellaire
- Haies
- Cours d'eau

Typologie des zones humides

- Zones humides en tête de bassin
- Bordures boisées des cours d'eau
- Prairies inondables
- Etangs et leurs bordures
- Mares et leurs bordures
- Autres plans d'eau artificiels

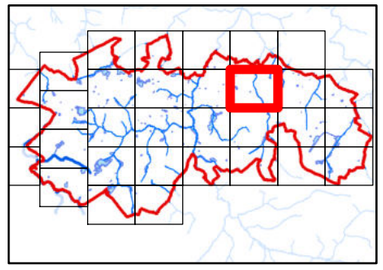

1:5 000

0 45 90 180 270 Mètres

© Copyright - Dervenn Conseils Ingénierie - SIG
© Copyright - Chambre d'Agriculture de Vendée - SIG
© DGI Cadastre, 2009. Droits réservés, reproduction interdite.
© BD Ortho - InterAtlas, 2009. Droits réservés, reproduction interdite.
© BD Carthage - IGN, Paris.
© Couche hydrographique Sèvre Nantaise, IIBSN. Droits réservés, reproduction interdite.

Réalisation : Bureau d'études DERVENN - Janvier 2013

Inventaire des zones humides de la commune de Chauché

Secteur F3

Légende

- Limite communale
- Parcellaire
- Haies
- Cours d'eau

Typologie des zones humides

- Zones humides en tête de bassin
- Bordures boisées des cours d'eau
- Prairies inondables
- Etangs et leurs bordures
- Mares et leurs bordures
- Autres plans d'eau artificiels

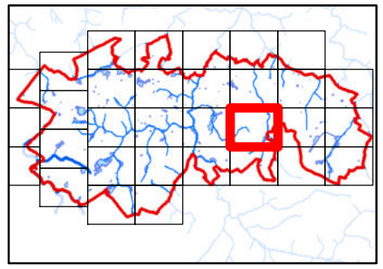

1:5 000

0 45 90 180 270 Mètres

© Copyright - Dervenn Conseils Ingénierie - SIG
© Copyright - Chambre d'Agriculture de Vendée - SIG
© DGI Cadastre, 2009. Droits réservés, reproduction interdite.
© BD Ortho - InterAtlas, 2009. Droits réservés, reproduction interdite.
© BD Carthage - IGN, Paris.
© Couche hydrographique Sèvre Nantaise, IIBSN. Droits réservés, reproduction interdite.
Réalisation : Bureau d'études DERVENN - Janvier 2013

Inventaire des zones humides de la commune de Chauché

Secteur F4

Légende

- Limite communale
- Parcellaire
- Haies
- Cours d'eau

Typologie des zones humides

- Zones humides en tête de bassin
- Bordures boisées des cours d'eau
- Prairies inondables
- Etangs et leurs bordures
- Mares et leurs bordures
- Autres plans d'eau artificiels

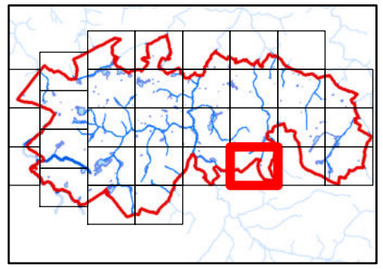

1:5 000

0 45 90 180 270 Mètres

© Copyright - Dervenn Conseils Ingénierie - SIG
© Copyright - Chambre d'Agriculture de Vendée - SIG
© DGI Cadastre, 2009. Droits réservés, reproduction interdite.
© BD Ortho - InterAtlas, 2009. Droits réservés, reproduction interdite.
© BD Carthage - IGN, Paris.
© Couche hydrographique Sèvre Nantaise, IIBSN. Droits réservés, reproduction interdite.
Réalisation : Bureau d'études DERVENN - Janvier 2013

Inventaire des zones humides de la commune de Chauché

Secteur G1

Légende

- Limite communale
- Parcellaire
- Haies
- Cours d'eau

Typologie des zones humides

- Zones humides en tête de bassin
- Bordures boisées des cours d'eau
- Prairies inondables
- Etangs et leurs bordures
- Mares et leurs bordures
- Autres plans d'eau artificiels

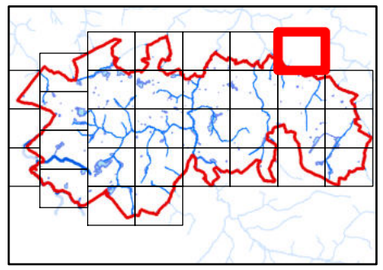

1:5 000

0 45 90 180 270 Mètres

© Copyright - Dervenn Conseils Ingénierie - SIG
© Copyright - Chambre d'Agriculture de Vendée - SIG
© DGI Cadastre, 2009. Droits réservés, reproduction interdite.
© BD Ortho - InterAtlas, 2009. Droits réservés, reproduction interdite.
© BD Carthage - IGN, Paris.
© Couche hydrographique Sèvre Nantaise, IIBSN. Droits réservés, reproduction interdite.
Réalisation : Bureau d'études DERVENN - Janvier 2013

Inventaire des zones humides de la commune de Chauché

Secteur G2

Légende

- Limite communale
- Parcellaire
- Haies
- Cours d'eau

Typologie des zones humides

- Zones humides en tête de bassin
- Bordures boisées des cours d'eau
- Prairies inondables
- Etangs et leurs bordures
- Mares et leurs bordures
- Autres plans d'eau artificiels

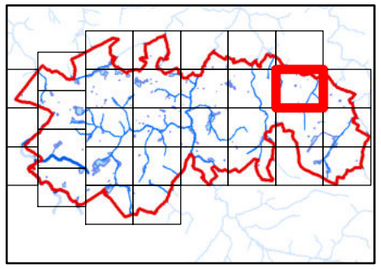

1:5 000

0 45 90 180 270 Mètres

© Copyright - Dervenn Conseils Ingénierie - SIG
© Copyright - Chambre d'Agriculture de Vendée - SIG
© DGI Cadastre, 2009. Droits réservés, reproduction interdite.
© BD Ortho - InterAtlas, 2009. Droits réservés, reproduction interdite.
© BD Carthage - IGN, Paris.
© Couche hydrographique Sèvre Nantaise, IIBSN. Droits réservés, reproduction interdite.
Réalisation : Bureau d'études DERVENN - Janvier 2013

Inventaire des zones humides de la commune de Chauché

Secteur G3

Légende

- Limite communale
- Parcellaire
- Haies
- Cours d'eau

Typologie des zones humides

- Zones humides en tête de bassin
- Bordures boisées des cours d'eau
- Prairies inondables
- Etangs et leurs bordures
- Mares et leurs bordures
- Autres plans d'eau artificiels

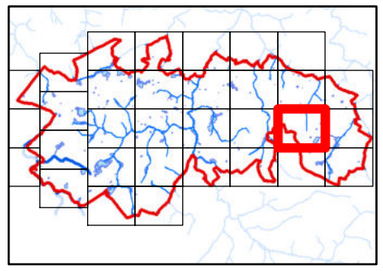

1:5 000

0 45 90 180 270 Mètres

© Copyright - Dervenn Conseils Ingénierie - SIG
© Copyright - Chambre d'Agriculture de Vendée - SIG
© DGI Cadastre, 2009. Droits réservés, reproduction interdite.
© BD Ortho - InterAtlas, 2009. Droits réservés, reproduction interdite.
© BD Carthage - IGN, Paris.
© Couche hydrographique Sèvre Nantaise, IIBSN. Droits réservés, reproduction interdite.
Réalisation : Bureau d'études DERVENN - Janvier 2013

Inventaire des zones humides de la commune de Chauché

Secteur G4

Légende

- Limite communale
- Parcellaire
- Haies
- Cours d'eau

Typologie des zones humides

- Zones humides en tête de bassin
- Bordures boisées des cours d'eau
- Prairies inondables
- Etangs et leurs bordures
- Mares et leurs bordures
- Autres plans d'eau artificiels

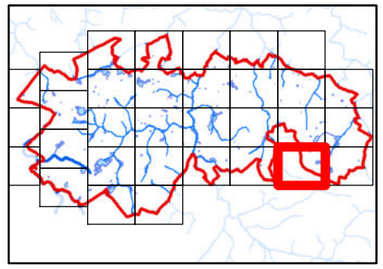

1:5 000

0 45 90 180 270 Mètres

© Copyright - Dervenn Conseils Ingénierie - SIG
© Copyright - Chambre d'Agriculture de Vendée - SIG
© DGI Cadastre, 2009. Droits réservés, reproduction interdite.
© BD Ortho - InterAtlas, 2009. Droits réservés, reproduction interdite.
© BD Carthage - IGN, Paris.
© Couche hydrographique Sèvre Nantaise, IIBSN. Droits réservés, reproduction interdite.
Réalisation : Bureau d'études DERVENN - Janvier 2013

Inventaire des zones humides de la commune de Chauché

Secteur H1

Légende

- Limite communale
- Parcellaire
- Haies
- Cours d'eau

Typologie des zones humides

- Zones humides en tête de bassin
- Bordures boisées des cours d'eau
- Prairies inondables
- Etangs et leurs bordures
- Mares et leurs bordures
- Autres plans d'eau artificiels

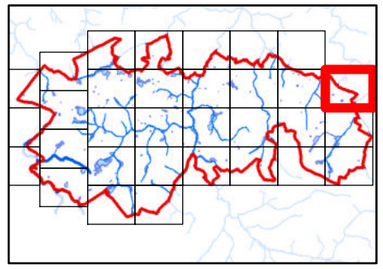

1:5 000

0 45 90 180 270 Mètres

© Copyright - Dervenn Conseils Ingénierie - SIG
© Copyright - Chambre d'Agriculture de Vendée - SIG
© DGI Cadastre, 2009. Droits réservés, reproduction interdite.
© BD Ortho - InterAtlas, 2009. Droits réservés, reproduction interdite.
© BD Carthage - IGN, Paris.
© Couche hydrographique Sèvre Nantaise, IIBSN. Droits réservés, reproduction interdite.
Réalisation : Bureau d'études DERVENN - Janvier 2013

Inventaire des zones humides de la commune de Chauché

Secteur H2

Légende

- Limite communale
- Parcellaire
- Haies
- Cours d'eau

Typologie des zones humides

- Zones humides en tête de bassin
- Bordures boisées des cours d'eau
- Prairies inondables
- Etangs et leurs bordures
- Mares et leurs bordures
- Autres plans d'eau artificiels

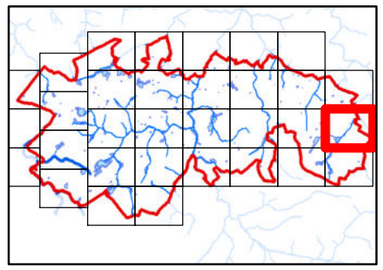

1:5 000

0 45 90 180 270 Mètres

© Copyright - Dervenn Conseils Ingénierie - SIG
© Copyright - Chambre d'Agriculture de Vendée - SIG
© DGI Cadastre, 2009. Droits réservés, reproduction interdite.
© BD Ortho - InterAtlas, 2009. Droits réservés, reproduction interdite.
© BD Carthage - IGN, Paris.
© Couche hydrographique Sèvre Nantaise, IIBSN. Droits réservés, reproduction interdite.
Réalisation : Bureau d'études DERVENN - Janvier 2013

Inventaire des zones humides de la commune de Chauché

Secteur H3

Légende

- Limite communale
- Parcellaire
- Haies
- Cours d'eau

Typologie des zones humides

- Zones humides en tête de bassin
- Bordures boisées des cours d'eau
- Prairies inondables
- Etangs et leurs bordures
- Mares et leurs bordures
- Autres plans d'eau artificiels

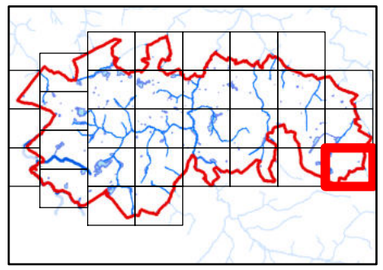

1:5 000

0 45 90 180 270 Mètres

© Copyright - Dervenn Conseils Ingénierie - SIG
© Copyright - Chambre d'Agriculture de Vendée - SIG
© DGI Cadastre, 2009. Droits réservés, reproduction interdite.
© BD Ortho - InterAtlas, 2009. Droits réservés, reproduction interdite.
© BD Carthage - IGN, Paris.
© Couche hydrographique Sèvre Nantaise, IIBSN. Droits réservés, reproduction interdite.
Réalisation : Bureau d'études DERVENN - Janvier 2013

Inventaire des zones humides de la commune de Saint Fulgent

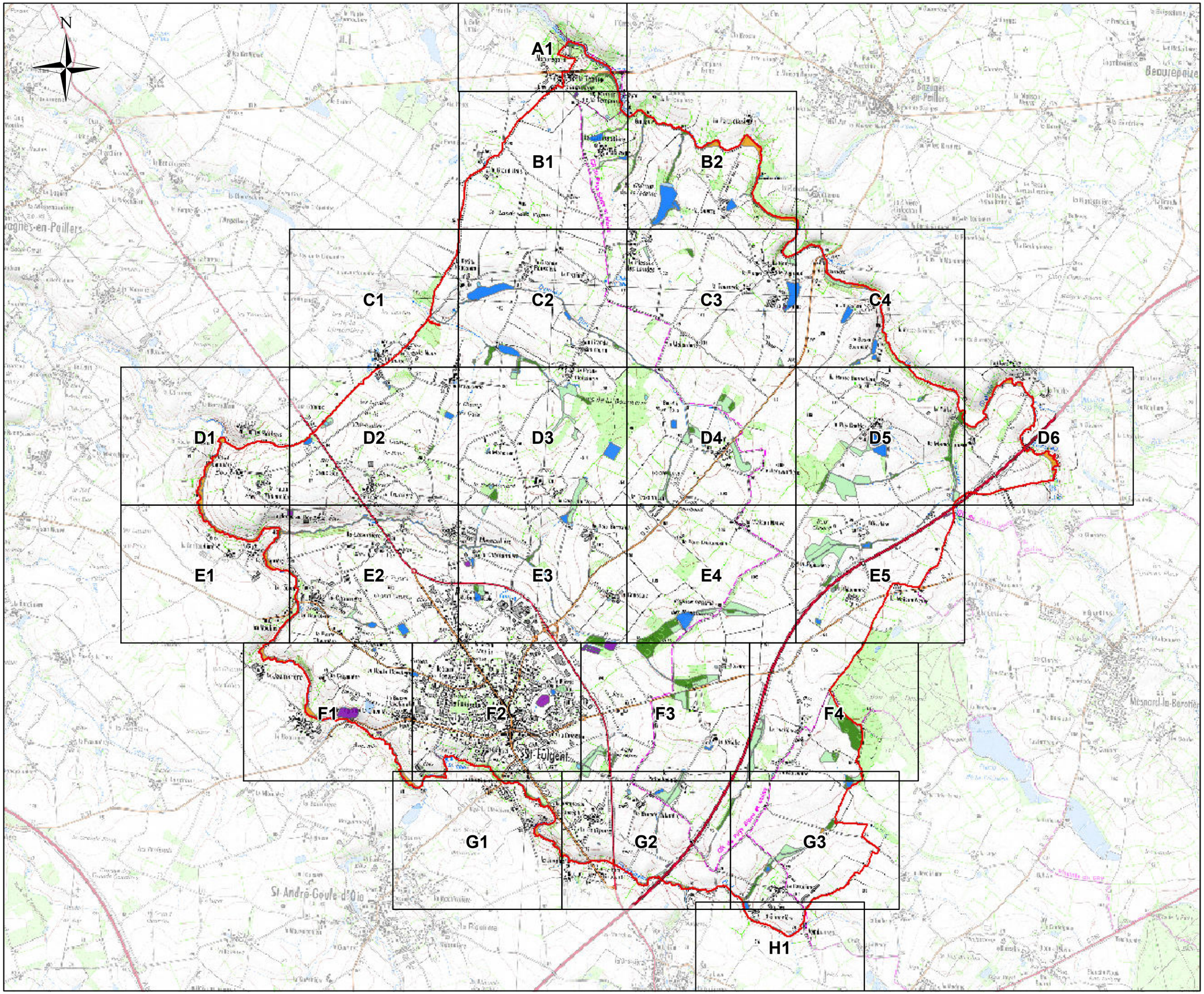

Légende

Limite communale

Typologie des zones humides

- Zones humides en tête de bassin
- Bordures boisées des cours d'eau
- Prairies inondables
- Etangs et leurs bordures
- Mares et leurs bordures
- Autres plans d'eau artificiels

1:35 000

0 250 500 1 000 1 500 Mètres

© Copyright - Dervenn Conseils Ingénierie - SIG
© DGI Cadastre, 2009. Droits réservés, reproduction interdite.
© Scan25, IGN. Droits réservés, reproduction interdite.
Réalisation : Bureau d'études DERVENN - Mars 2012

Inventaire des zones humides de la commune de Saint Fulgent

Secteur A1

Légende

- Limite communale
- Parcellaire
- Haies
- Cours d'eau

Typologie des zones humides

- Zones humides en tête de bassin
- Bordures boisées des cours d'eau
- Prairies inondables
- Etangs et leurs bordures
- Mares et leurs bordures
- Autres plans d'eau artificiels

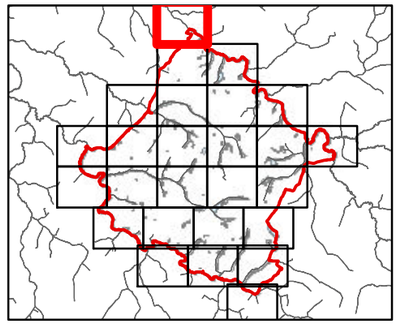

1:5 000

0 50 100 200 300 Mètres

© Copyright - Dervenn Conseils Ingénierie - SIG
© Copyright - Chambre d'Agriculture de Vendée - SIG
© DGI Cadastre, 2009. Droits réservés, reproduction interdite.
© BD Ortho - InterAtlas, 2009. Droits réservés, reproduction interdite.
© Couche hydrographique Sèvre Nantaise, IIBSN. Droits réservés, reproduction interdite.
Réalisation : Bureau d'études DERVENN - Mars 2012

Inventaire des zones humides de la commune de Saint Fulgent

Secteur B1

Légende

- Limite communale
- Parcellaire
- Haies
- Cours d'eau

Typologie des zones humides

- Zones humides en tête de bassin
- Bordures boisées des cours d'eau
- Prairies inondables
- Etangs et leurs bordures
- Mares et leurs bordures
- Autres plans d'eau artificiels

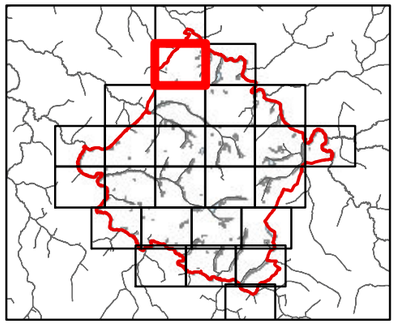

1:5 000

0 50 100 200 300 Mètres

© Copyright - Dervenn Conseils Ingénierie - SIG
© Copyright - Chambre d'Agriculture de Vendée - SIG
© DGI Cadastre, 2009. Droits réservés, reproduction interdite.
© BD Ortho - InterAtlas, 2009. Droits réservés, reproduction interdite.
© Couche hydrographique Sèvre Nantaise, IIBSN. Droits réservés, reproduction interdite.
Réalisation : Bureau d'études DERVENN - Mars 2012

Inventaire des zones humides de la commune de Saint Fulgent

Secteur B2

Légende

- Limite communale
- Parcellaire
- Haies
- Cours d'eau

Typologie des zones humides

- Zones humides en tête de bassin
- Bordures boisées des cours d'eau
- Prairies inondables
- Etangs et leurs bordures
- Mares et leurs bordures
- Autres plans d'eau artificiels

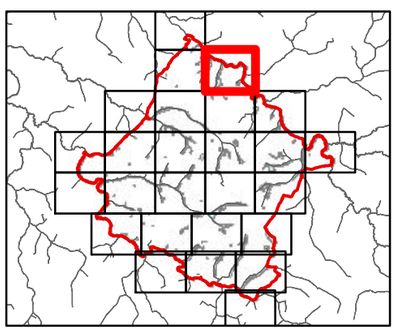

1:5 000

0 50 100 200 300 Metres

© Copyright - Dervenn Conseils Ingénierie - SIG
© Copyright - Chambre d'Agriculture de Vendée - SIG
© DGI Cadastre, 2009. Droits réservés, reproduction interdite.
© BD Ortho - InterAtlas, 2009. Droits réservés, reproduction interdite.
© Couche hydrographique Sèvre Nantaise, IIBSN. Droits réservés, reproduction interdite.
Réalisation : Bureau d'études DERVENN - Mars 2012

Inventaire des zones humides de la commune de Saint Fulgent

Secteur C1

Légende

- Limite communale
- Parcellaire
- Haies
- Cours d'eau

Typologie des zones humides

- Zones humides en tête de bassin
- Bordures boisées des cours d'eau
- Prairies inondables
- Etangs et leurs bordures
- Mares et leurs bordures
- Autres plans d'eau artificiels

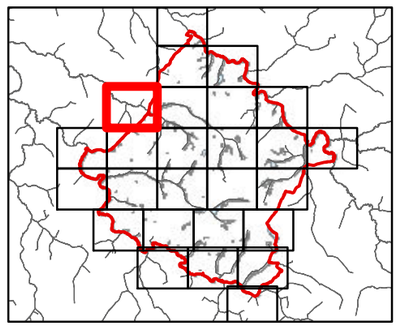

1:5 000

0 50 100 200 300 Mètres

© Copyright - Dervenn Conseils Ingénierie - SIG
© Copyright - Chambre d'Agriculture de Vendée - SIG
© DGI Cadastre, 2009. Droits réservés, reproduction interdite.
© BD Ortho - InterAtlas, 2009. Droits réservés, reproduction interdite.
© Couche hydrographique Sèvre Nantaise, IIBSN. Droits réservés, reproduction interdite.
Réalisation : Bureau d'études DERVENN - Mars 2012

Inventaire des zones humides de la commune de Saint Fulgent

Secteur C2

Légende

- Limite communale
- Parcellaire
- Haies
- Cours d'eau

Typologie des zones humides

- Zones humides en tête de bassin
- Bordures boisées des cours d'eau
- Prairies inondables
- Etangs et leurs bordures
- Mares et leurs bordures
- Autres plans d'eau artificiels

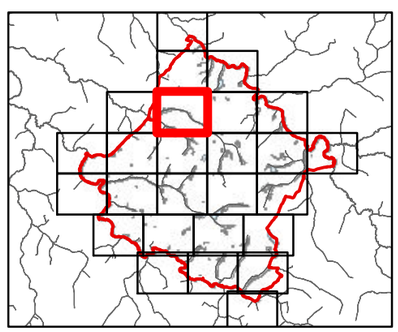

1:5 000

0 50 100 200 300 Mètres

© Copyright - Dervenn Conseils Ingénierie - SIG
© Copyright - Chambre d'Agriculture de Vendée - SIG
© DGI Cadastre, 2009. Droits réservés, reproduction interdite.
© BD Ortho - InterAtlas, 2009. Droits réservés, reproduction interdite.
© Couche hydrographique Sèvre Nantaise, IIBSN. Droits réservés, reproduction interdite.
Réalisation : Bureau d'études DERVENN - Mars 2012

Inventaire des zones humides de la commune de Saint Fulgent

Secteur C3

Légende

- Limite communale
- Parcellaire
- Haies
- Cours d'eau

Typologie des zones humides

- Zones humides en tête de bassin
- Bordures boisées des cours d'eau
- Prairies inondables
- Etangs et leurs bordures
- Mares et leurs bordures
- Autres plans d'eau artificiels

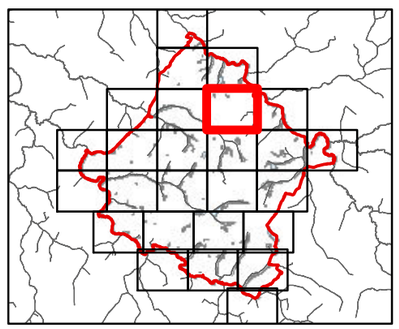

1:5 000

0 50 100 200 300 Mètres

© Copyright - Dervenn Conseils Ingénierie - SIG
© Copyright - Chambre d'Agriculture de Vendée - SIG
© DGI Cadastre, 2009. Droits réservés, reproduction interdite.
© BD Ortho - InterAtlas, 2009. Droits réservés, reproduction interdite.
© Couche hydrographique Sèvre Nantaise, IIBSN. Droits réservés, reproduction interdite.
Réalisation : Bureau d'études DERVENN - Mars 2012

Inventaire des zones humides de la commune de Saint Fulgent

Secteur C4

Légende

- Limite communale
- Parcellaire
- Haies
- Cours d'eau

Typologie des zones humides

- Zones humides en tête de bassin
- Bordures boisées des cours d'eau
- Prairies inondables
- Etangs et leurs bordures
- Mares et leurs bordures
- Autres plans d'eau artificiels

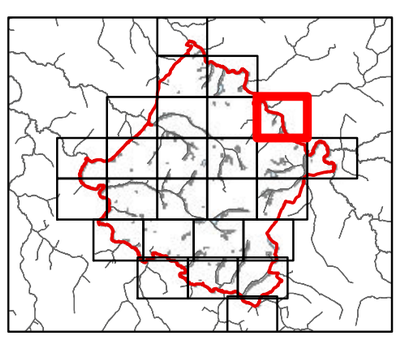

1:5 000

0 50 100 200 300 Mètres

© Copyright - Dervenn Conseils Ingénierie - SIG
© Copyright - Chambre d'Agriculture de Vendée - SIG
© DGI Cadastre, 2009. Droits réservés, reproduction interdite.
© BD Ortho - InterAtlas, 2009. Droits réservés, reproduction interdite.
© Couche hydrographique Sèvre Nantaise, IIBSN. Droits réservés, reproduction interdite.
Réalisation : Bureau d'études DERVENN - Mars 2012

Inventaire des zones humides de la commune de Saint Fulgent

Secteur D1

Légende

- Limite communale
- Parcellaire
- Haies
- Cours d'eau

Typologie des zones humides

- Zones humides en tête de bassin
- Bordures boisées des cours d'eau
- Prairies inondables
- Etangs et leurs bordures
- Mares et leurs bordures
- Autres plans d'eau artificiels

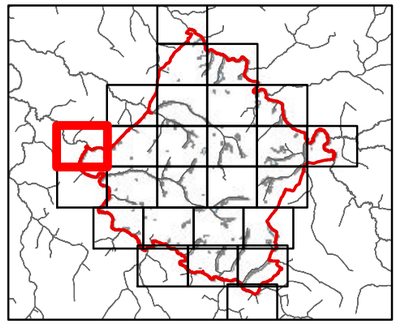

1:5 000

0 50 100 200 300 Mètres

© Copyright - Dervenn Conseils Ingénierie - SIG
© Copyright - Chambre d'Agriculture de Vendée - SIG
© DGI Cadastre, 2009. Droits réservés, reproduction interdite.
© BD Ortho - InterAtlas, 2009. Droits réservés, reproduction interdite.
© Couche hydrographique Sèvre Nantaise, IIBSN. Droits réservés, reproduction interdite.
Réalisation : Bureau d'études DERVENN - Mars 2012

Inventaire des zones humides de la commune de Saint Fulgent

Secteur D2

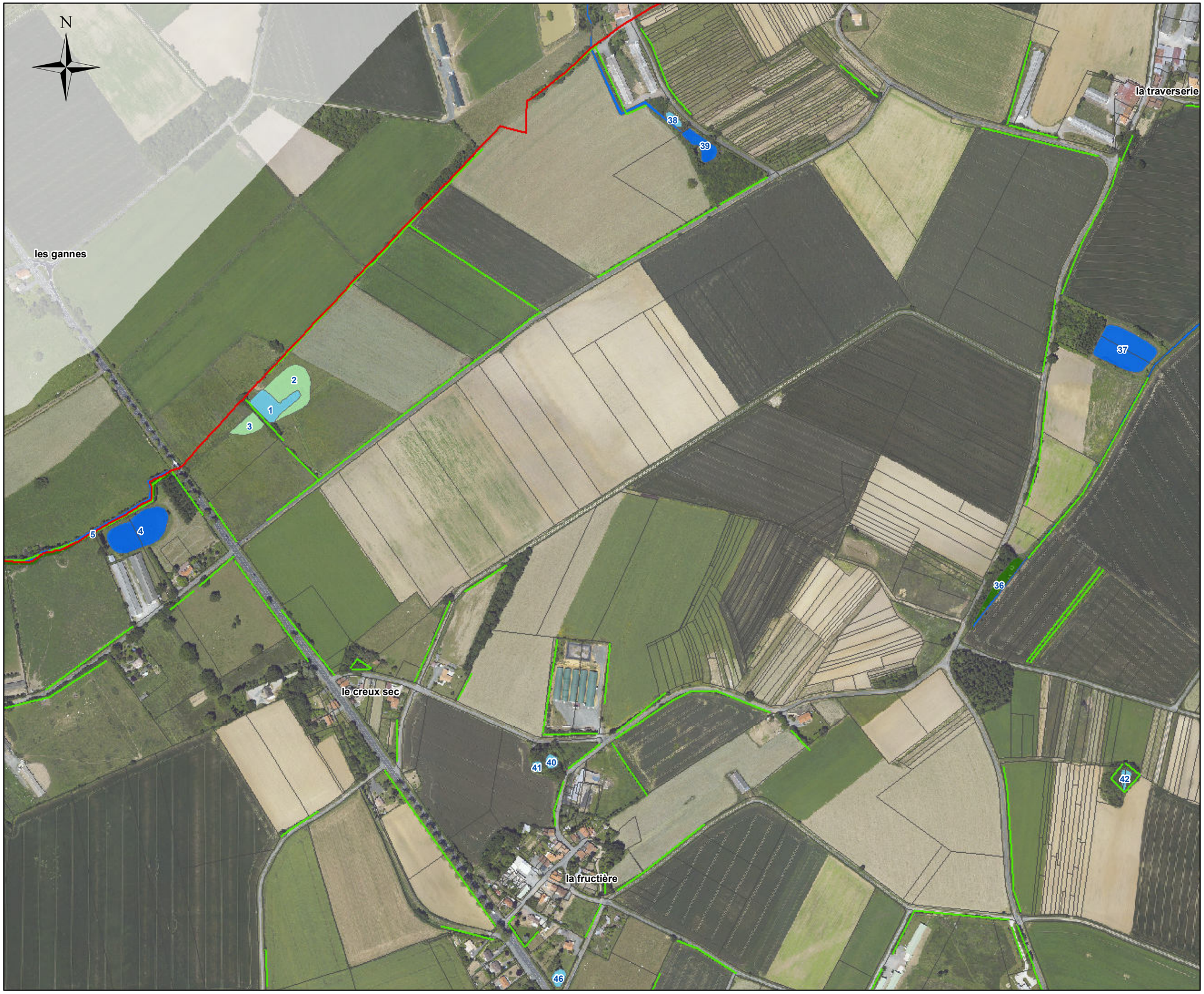

Légende

- Limite communale
- Parcellaire
- Haies
- Cours d'eau

Typologie des zones humides

- Zones humides en tête de bassin
- Bordures boisées des cours d'eau
- Prairies inondables
- Etangs et leurs bordures
- Mares et leurs bordures
- Autres plans d'eau artificiels

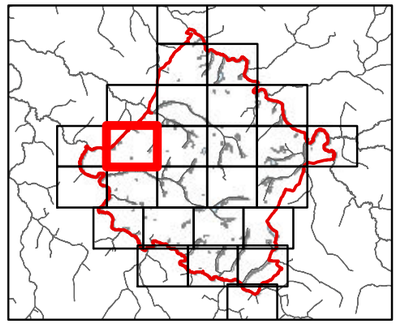

1:5 000

0 50 100 200 300 Mètres

© Copyright - Dervenn Conseils Ingénierie - SIG
© Copyright - Chambre d'Agriculture de Vendée - SIG
© DGI Cadastre, 2009. Droits réservés, reproduction interdite.
© BD Ortho - InterAtlas, 2009. Droits réservés, reproduction interdite.
© Couche hydrographique Sèvre Nantaise, IIBSN. Droits réservés, reproduction interdite.
Réalisation : Bureau d'études DERVENN - Mars 2012

Inventaire des zones humides de la commune de Saint Fulgent

Secteur D3

Légende

- Limite communale
- Parcellaire
- Haies
- Cours d'eau

Typologie des zones humides

- Zones humides en tête de bassin
- Bordures boisées des cours d'eau
- Prairies inondables
- Etangs et leurs bordures
- Mares et leurs bordures
- Autres plans d'eau artificiels

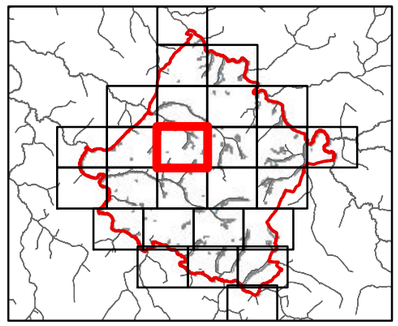

1:5 000

0 50 100 200 300 Mètres

© Copyright - Dervenn Conseils Ingénierie - SIG
© Copyright - Chambre d'Agriculture de Vendée - SIG
© DGI Cadastre, 2009. Droits réservés, reproduction interdite.
© BD Ortho - InterAtlas, 2009. Droits réservés, reproduction interdite.
© Couche hydrographique Sèvre Nantaise, IIBSN. Droits réservés, reproduction interdite.
Réalisation : Bureau d'études DERVENN - Mars 2012

Inventaire des zones humides de la commune de Saint Fulgent

Secteur D4

Légende

- Limite communale
- Parcellaire
- Haies
- Cours d'eau

Typologie des zones humides

- Zones humides en tête de bassin
- Bordures boisées des cours d'eau
- Prairies inondables
- Etangs et leurs bordures
- Mares et leurs bordures
- Autres plans d'eau artificiels

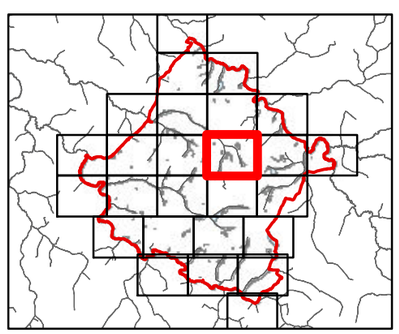

1:5 000

0 50 100 200 300 Mètres

© Copyright - Dervenn Conseils Ingénierie - SIG
© Copyright - Chambre d'Agriculture de Vendée - SIG
© DGI Cadastre, 2009. Droits réservés, reproduction interdite.
© BD Ortho - InterAtlas, 2009. Droits réservés, reproduction interdite.
© Couche hydrographique Sèvre Nantaise, IIBSN. Droits réservés, reproduction interdite.
Réalisation : Bureau d'études DERVENN - Mars 2012

Inventaire des zones humides de la commune de Saint Fulgent

Secteur D5

Légende

- Limite communale
- Parcellaire
- Haies
- Cours d'eau

Typologie des zones humides

- Zones humides en tête de bassin
- Bordures boisées des cours d'eau
- Prairies inondables
- Etangs et leurs bordures
- Mares et leurs bordures
- Autres plans d'eau artificiels

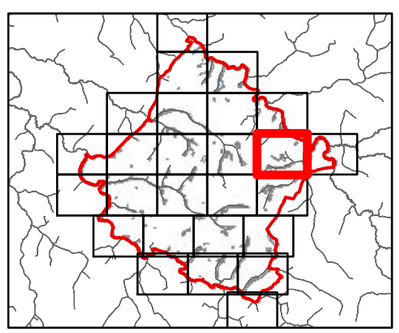

1:5 000

0 50 100 200 300 Mètres

© Copyright - Dervenn Conseils Ingénierie - SIG
© Copyright - Chambre d'Agriculture de Vendée - SIG
© DGI Cadastre, 2009. Droits réservés, reproduction interdite.
© BD Ortho - InterAtlas, 2009. Droits réservés, reproduction interdite.
© Couche hydrographique Sèvre Nantaise, IIBSN. Droits réservés, reproduction interdite.
Réalisation : Bureau d'études DERVENN - Mars 2012

Inventaire des zones humides de la commune de Saint Fulgent

Secteur D6

Légende

- Limite communale
- Parcellaire
- Haies
- Cours d'eau

Typologie des zones humides

- Zones humides en tête de bassin
- Bordures boisées des cours d'eau
- Prairies inondables
- Etangs et leurs bordures
- Mares et leurs bordures
- Autres plans d'eau artificiels

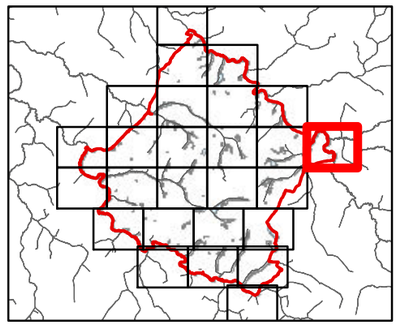

1:5 000

0 50 100 200 300 Mètres

© Copyright - Dervenn Conseils Ingénierie - SIG
© Copyright - Chambre d'Agriculture de Vendée - SIG
© DGI Cadastre, 2009. Droits réservés, reproduction interdite.
© BD Ortho - InterAtlas, 2009. Droits réservés, reproduction interdite.
© Couche hydrographique Sèvre Nantaise, IIBSN. Droits réservés, reproduction interdite.
Réalisation : Bureau d'études DERVENN - Mars 2012

Inventaire des zones humides de la commune de Saint Fulgent

Secteur E1

Légende

- Limite communale
- Parcellaire
- Haies
- Cours d'eau

Typologie des zones humides

- Zones humides en tête de bassin
- Bordures boisées des cours d'eau
- Prairies inondables
- Etangs et leurs bordures
- Mares et leurs bordures
- Autres plans d'eau artificiels

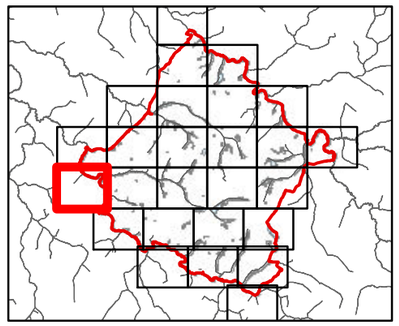

1:5 000

0 50 100 200 300 Mètres

© Copyright - Dervenn Conseils Ingénierie - SIG
© Copyright - Chambre d'Agriculture de Vendée - SIG
© DGI Cadastre, 2009. Droits réservés, reproduction interdite.
© BD Ortho - InterAtlas, 2009. Droits réservés, reproduction interdite.
© Couche hydrographique Sèvre Nantaise, IIBSN. Droits réservés, reproduction interdite.
Réalisation : Bureau d'études DERVENN - Mars 2012

Inventaire des zones humides de la commune de Saint Fulgent

Secteur E2

Légende

- Limite communale
- Parcellaire
- Haies
- Cours d'eau

Typologie des zones humides

- Zones humides en tête de bassin
- Bordures boisées des cours d'eau
- Prairies inondables
- Etangs et leurs bordures
- Mares et leurs bordures
- Autres plans d'eau artificiels

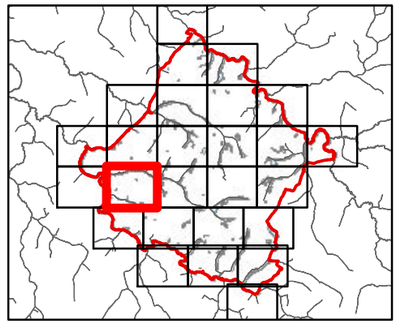

1:5 000

0 50 100 200 300 Mètres

© Copyright - Dervenn Conseils Ingénierie - SIG
© Copyright - Chambre d'Agriculture de Vendée - SIG
© DGI Cadastre, 2009. Droits réservés, reproduction interdite.
© BD Ortho - InterAtlas, 2009. Droits réservés, reproduction interdite.
© Couche hydrographique Sèvre Nantaise, IIBSN. Droits réservés, reproduction interdite.
Réalisation : Bureau d'études DERVENN - Mars 2012

Inventaire des zones humides de la commune de Saint Fulgent

Secteur E3

Légende

- Limite communale
- Parcellaire
- Haies
- Cours d'eau

Typologie des zones humides

- Zones humides en tête de bassin
- Bordures boisées des cours d'eau
- Prairies inondables
- Etangs et leurs bordures
- Mares et leurs bordures
- Autres plans d'eau artificiels

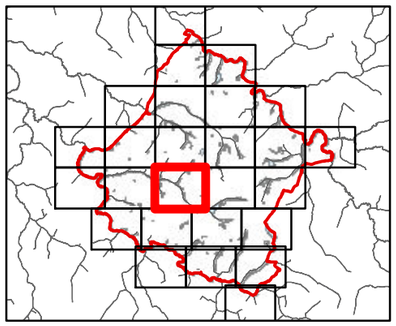

1:5 000

0 50 100 200 300 Mètres

© Copyright - Dervenn Conseils Ingénierie - SIG
© Copyright - Chambre d'Agriculture de Vendée - SIG
© DGI Cadastre, 2009. Droits réservés, reproduction interdite.
© BD Ortho - InterAtlas, 2009. Droits réservés, reproduction interdite.
© Couche hydrographique Sèvre Nantaise, IIBSN. Droits réservés, reproduction interdite.
Réalisation : Bureau d'études DERVENN - Mars 2012

Inventaire des zones humides de la commune de Saint Fulgent

Secteur E4

Légende

- Limite communale
- Parcellaire
- Haies
- Cours d'eau

Typologie des zones humides

- Zones humides en tête de bassin
- Bordures boisées des cours d'eau
- Prairies inondables
- Etangs et leurs bordures
- Mares et leurs bordures
- Autres plans d'eau artificiels

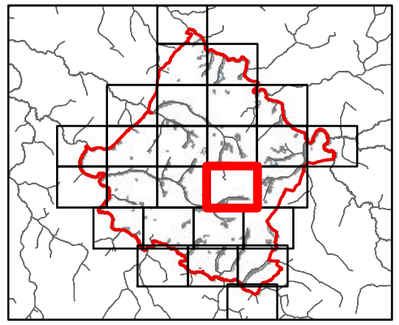

1:5 000

0 50 100 200 300 Mètres

© Copyright - Dervenn Conseils Ingénierie - SIG
© Copyright - Chambre d'Agriculture de Vendée - SIG
© DGI Cadastre, 2009. Droits réservés, reproduction interdite.
© BD Ortho - InterAtlas, 2009. Droits réservés, reproduction interdite.
© Couche hydrographique Sèvre Nantaise, IIBSN. Droits réservés, reproduction interdite.
Réalisation : Bureau d'études DERVENN - Mars 2012

Inventaire des zones humides de la commune de Saint Fulgent

Secteur E5

Légende

- Limite communale
- Parcellaire
- Haies
- Cours d'eau

Typologie des zones humides

- Zones humides en tête de bassin
- Bordures boisées des cours d'eau
- Prairies inondables
- Etangs et leurs bordures
- Mares et leurs bordures
- Autres plans d'eau artificiels

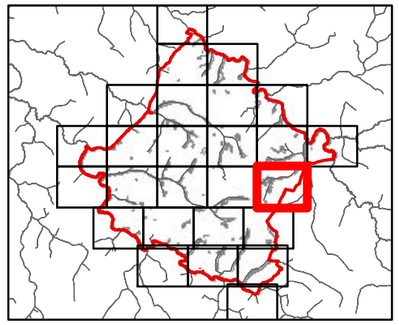

1:5 000

0 50 100 200 300 Mètres

© Copyright - Dervenn Conseils Ingénierie - SIG
© Copyright - Chambre d'Agriculture de Vendée - SIG
© DGI Cadastre, 2009. Droits réservés, reproduction interdite.
© BD Ortho - InterAtlas, 2009. Droits réservés, reproduction interdite.
© Couche hydrographique Sèvre Nantaise, IIBSN. Droits réservés, reproduction interdite.
Réalisation : Bureau d'études DERVENN - Mars 2012

Inventaire des zones humides de la commune de Saint Fulgent

Secteur F1

Légende

- Limite communale
- Parcellaire
- Haies
- Cours d'eau

Typologie des zones humides

- Zones humides en tête de bassin
- Bordures boisées des cours d'eau
- Prairies inondables
- Etangs et leurs bordures
- Mares et leurs bordures
- Autres plans d'eau artificiels

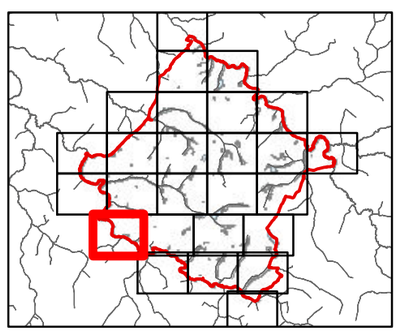

1:5 000

0 50 100 200 300 Mètres

© Copyright - Dervenn Conseils Ingénierie - SIG
© Copyright - Chambre d'Agriculture de Vendée - SIG
© DGI Cadastre, 2009. Droits réservés, reproduction interdite.
© BD Ortho - InterAtlas, 2009. Droits réservés, reproduction interdite.
© Couche hydrographique Sèvre Nantaise, IIBSN. Droits réservés, reproduction interdite.
Réalisation : Bureau d'études DERVENN - Mars 2012

Inventaire des zones humides de la commune de Saint Fulgent

Secteur F2

Légende

- Limite communale
- Parcellaire
- Haies
- Cours d'eau

Typologie des zones humides

- Zones humides en tête de bassin
- Bordures boisées des cours d'eau
- Prairies inondables
- Etangs et leurs bordures
- Mares et leurs bordures
- Autres plans d'eau artificiels

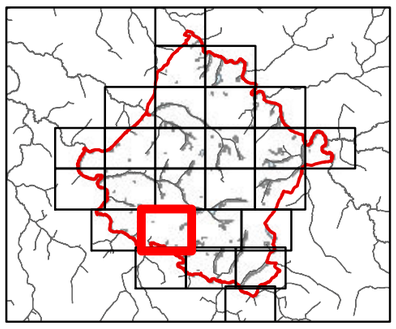

1:5 000

0 50 100 200 300 Mètres

© Copyright - Dervenn Conseils Ingénierie - SIG
© Copyright - Chambre d'Agriculture de Vendée - SIG
© DGI Cadastre, 2009. Droits réservés, reproduction interdite.
© BD Ortho - InterAtlas, 2009. Droits réservés, reproduction interdite.
© Couche hydrographique Sèvre Nantaise, IIBSN. Droits réservés, reproduction interdite.
Réalisation : Bureau d'études DERVENN - Mars 2012

Inventaire des zones humides de la commune de Saint Fulgent

Secteur F3

Légende

- Limite communale
- Parcellaire
- Haies
- Cours d'eau

Typologie des zones humides

- Zones humides en tête de bassin
- Bordures boisées des cours d'eau
- Prairies inondables
- Etangs et leurs bordures
- Mares et leurs bordures
- Autres plans d'eau artificiels

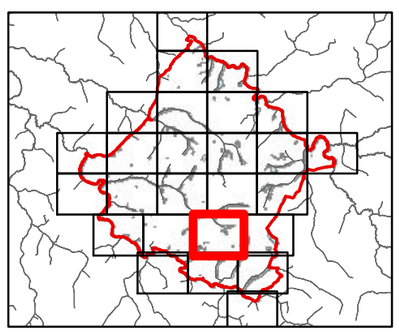

1:5 000

0 50 100 200 300 Mètres

© Copyright - Dervenn Conseils Ingénierie - SIG
© Copyright - Chambre d'Agriculture de Vendée - SIG
© DGI Cadastre, 2009. Droits réservés, reproduction interdite.
© BD Ortho - InterAtlas, 2009. Droits réservés, reproduction interdite.
© Couche hydrographique Sèvre Nantaise, IIBSN. Droits réservés, reproduction interdite.
Réalisation : Bureau d'études DERVENN - Mars 2012

Inventaire des zones humides de la commune de Saint Fulgent

Secteur F4

Légende

- Limite communale
- Parcellaire
- Haies
- Cours d'eau

Typologie des zones humides

- Zones humides en tête de bassin
- Bordures boisées des cours d'eau
- Prairies inondables
- Etangs et leurs bordures
- Mares et leurs bordures
- Autres plans d'eau artificiels

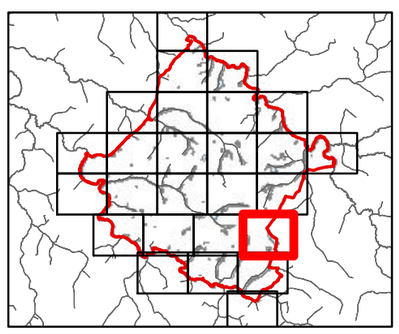

1:5 000

0 50 100 200 300 Mètres

© Copyright - Dervenn Conseils Ingénierie - SIG
© Copyright - Chambre d'Agriculture de Vendée - SIG
© DGI Cadastre, 2009. Droits réservés, reproduction interdite.
© BD Ortho - InterAtlas, 2009. Droits réservés, reproduction interdite.
© Couche hydrographique Sèvre Nantaise, IIBSN. Droits réservés, reproduction interdite.
Réalisation : Bureau d'études DERVENN - Mars 2012

Inventaire des zones humides de la commune de Saint Fulgent

Secteur G1

Légende

- Limite communale
- Parcellaire
- Haies
- Cours d'eau

Typologie des zones humides

- Zones humides en tête de bassin
- Bordures boisées des cours d'eau
- Prairies inondables
- Etangs et leurs bordures
- Mares et leurs bordures
- Autres plans d'eau artificiels

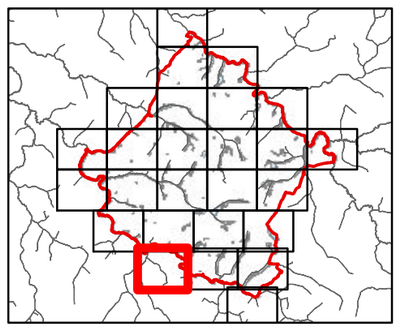

1:5 000

0 50 100 200 300 Mètres

© Copyright - Dervenn Conseils Ingénierie - SIG
© Copyright - Chambre d'Agriculture de Vendée - SIG
© DGI Cadastre, 2009. Droits réservés, reproduction interdite.
© BD Ortho - InterAtlas, 2009. Droits réservés, reproduction interdite.
© Couche hydrographique Sèvre Nantaise, IIBSN. Droits réservés, reproduction interdite.
Réalisation : Bureau d'études DERVENN - Mars 2012

Inventaire des zones humides de la commune de Saint Fulgent

Secteur G2

Légende

- Limite communale
- Parcellaire
- Haies
- Cours d'eau

Typologie des zones humides

- Zones humides en tête de bassin
- Bordures boisées des cours d'eau
- Prairies inondables
- Etangs et leurs bordures
- Mares et leurs bordures
- Autres plans d'eau artificiels

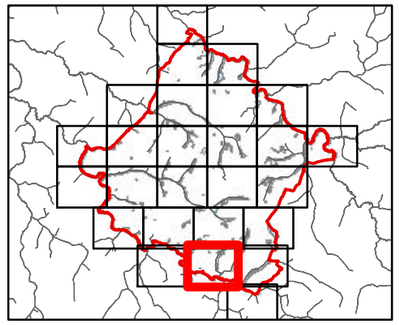

1:5 000

0 50 100 200 300 Mètres

© Copyright - Dervenn Conseils Ingénierie - SIG
© Copyright - Chambre d'Agriculture de Vendée - SIG
© DGI Cadastre, 2009. Droits réservés, reproduction interdite.
© BD Ortho - InterAtlas, 2009. Droits réservés, reproduction interdite.
© Couche hydrographique Sèvre Nantaise, IIBSN. Droits réservés, reproduction interdite.
Réalisation : Bureau d'études DERVENN - Mars 2012

Inventaire des zones humides de la commune de Saint Fulgent

Secteur G3

Légende

- Limite communale
- Parcellaire
- Haies
- Cours d'eau

Typologie des zones humides

- Zones humides en tête de bassin
- Bordures boisées des cours d'eau
- Prairies inondables
- Etangs et leurs bordures
- Mares et leurs bordures
- Autres plans d'eau artificiels

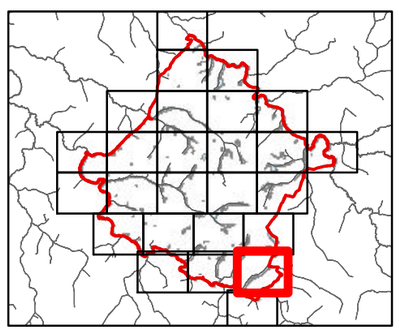

1:5 000

0 50 100 200 300 Mètres

© Copyright - Dervenn Conseils Ingénierie - SIG
© Copyright - Chambre d'Agriculture de Vendée - SIG
© DGI Cadastre, 2009. Droits réservés, reproduction interdite.
© BD Ortho - InterAtlas, 2009. Droits réservés, reproduction interdite.
© Couche hydrographique Sèvre Nantaise, IIBSN. Droits réservés, reproduction interdite.
Réalisation : Bureau d'études DERVENN - Mars 2012

Inventaire des zones humides de la commune de Saint Fulgent

Secteur H1

Légende

- Limite communale
- Parcellaire
- Haies
- Cours d'eau

Typologie des zones humides

- Zones humides en tête de bassin
- Bordures boisées des cours d'eau
- Prairies inondables
- Etangs et leurs bordures
- Mares et leurs bordures
- Autres plans d'eau artificiels

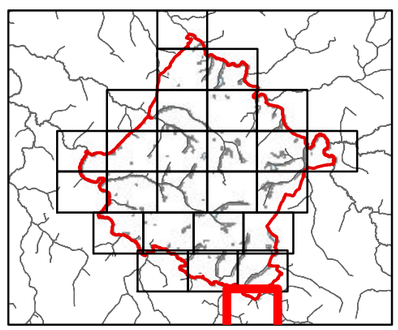

1:5 000

0 50 100 200 300 Mètres

© Copyright - Dervenn Conseils Ingénierie - SIG
© Copyright - Chambre d'Agriculture de Vendée - SIG
© DGI Cadastre, 2009. Droits réservés, reproduction interdite.
© BD Ortho - InterAtlas, 2009. Droits réservés, reproduction interdite.
© Couche hydrographique Sèvre Nantaise, IIBSN. Droits réservés, reproduction interdite.
Réalisation : Bureau d'études DERVENN - Mars 2012

Inventaire des zones humides et des haies de la commune de La Rabatelière - Version finale

Secteur C3

Légende

- Limite communale
- Parcellaire
- Haies
- Cours d'eau

Typologie des zones humides

- Zones humides en tête de bassin
- Bordures boisées des cours d'eau
- Prairies inondables
- Etangs et leurs bordures
- Mares et leurs bordures
- Autres plans d'eau artificiels

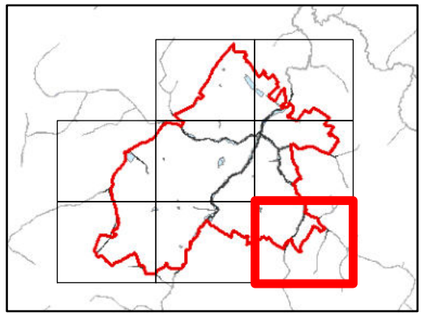

1:5 000

0 50 100 200 300 Mètres

© Copyright - Dervenn Conseils Ingénierie - SIG
© Copyright - Chambre d'Agriculture de Vendée - SIG
© DGI Cadastre, 2009. Droits réservés, reproduction interdite.
© BD Ortho - InterAtlas, 2009. Droits réservés, reproduction interdite.
© Couche hydrographique Sèvre Nantaise, IIBSN. Droits réservés, reproduction interdite.
Réalisation : Bureau d'études DERVENN - Juillet 2011

Inventaire des zones humides et des haies de la commune de La Rabatelière - Version finale

Secteur C2

Légende

- Limite communale
- Parcellaire
- Haies
- Cours d'eau

Typologie des zones humides

- Zones humides en tête de bassin
- Bordures boisées des cours d'eau
- Prairies inondables
- Etangs et leurs bordures
- Mares et leurs bordures
- Autres plans d'eau artificiels

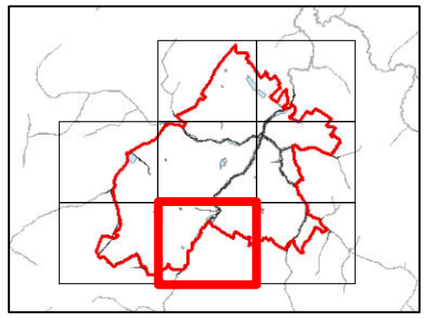

1:5 000

0 50 100 200 300 Mètres

© Copyright - Dervenn Conseils Ingénierie - SIG
© Copyright - Chambre d'Agriculture de Vendée - SIG
© DGI Cadastre, 2009. Droits réservés, reproduction interdite.
© BD Ortho - InterAtlas, 2009. Droits réservés, reproduction interdite.
© Couche hydrographique Sèvre Nantaise, IIBSN. Droits réservés, reproduction interdite.

Réalisation : Bureau d'études DERVENN - Juillet 2011

Inventaire des zones humides et des haies de la commune de La Rabatelière - Version finale

Secteur C1

Légende

- Limite communale
- Parcellaire
- Haies
- Cours d'eau

Typologie des zones humides

- Zones humides en tête de bassin
- Bordures boisées des cours d'eau
- Prairies inondables
- Etangs et leurs bordures
- Mares et leurs bordures
- Autres plans d'eau artificiels

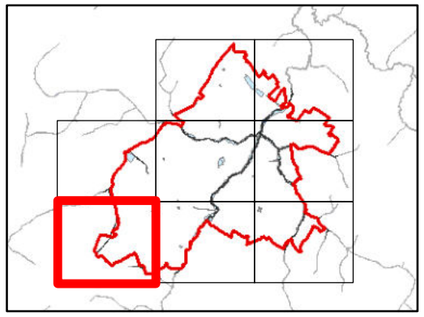

1:5 000

0 50 100 200 300 Mètres

© Copyright - Dervenn Conseils Ingénierie - SIG
© Copyright - Chambre d'Agriculture de Vendée - SIG
© DGI Cadastre, 2009. Droits réservés, reproduction interdite.
© BD Ortho - InterAtlas, 2009. Droits réservés, reproduction interdite.
© Couche hydrographique Sèvre Nantaise, IIBSN. Droits réservés, reproduction interdite.
Réalisation : Bureau d'études DERVENN - Juillet 2011

Inventaire des zones humides et des haies de la commune de La Rabatelière - Version finale

Secteur B3

Légende

- Limite communale
- Parcellaire
- Haies
- Cours d'eau

Typologie des zones humides

- Zones humides en tête de bassin
- Bordures boisées des cours d'eau
- Prairies inondables
- Etangs et leurs bordures
- Mares et leurs bordures
- Autres plans d'eau artificiels

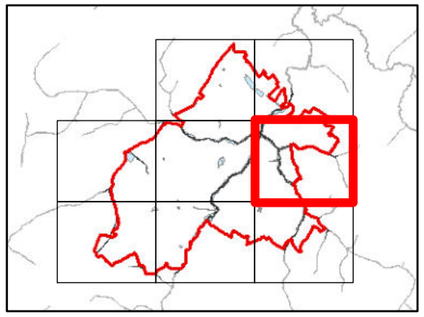

1:5 000

0 50 100 200 300 Mètres

© Copyright - Dervenn Conseils Ingénierie - SIG
© Copyright - Chambre d'Agriculture de Vendée - SIG
© DGI Cadastre, 2009. Droits réservés, reproduction interdite.
© BD Ortho - InterAtlas, 2009. Droits réservés, reproduction interdite.
© Couche hydrographique Sèvre Nantaise, IIBSN. Droits réservés, reproduction interdite.
Réalisation : Bureau d'études DERVENN - Juillet 2011

Inventaire des zones humides et des haies de la commune de La Rabatelière - Version finale

Secteur B2

Légende

- Limite communale
- Parcellaire
- Haies
- Cours d'eau

Typologie des zones humides

- Zones humides en tête de bassin
- Bordures boisées des cours d'eau
- Prairies inondables
- Etangs et leurs bordures
- Mares et leurs bordures
- Autres plans d'eau artificiels

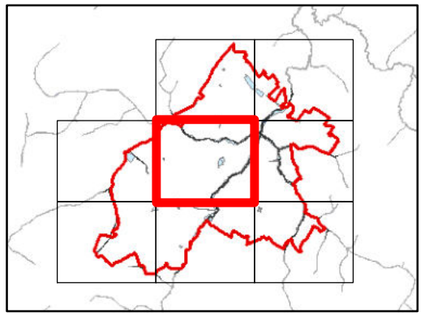

1:5 000

0 50 100 200 300 Mètres

© Copyright - Dervenn Conseils Ingénierie - SIG
© Copyright - Chambre d'Agriculture de Vendée - SIG
© DGI Cadastre, 2009. Droits réservés, reproduction interdite.
© BD Ortho - InterAtlas, 2009. Droits réservés, reproduction interdite.
© Couche hydrographique Sèvre Nantaise, IIBSN. Droits réservés, reproduction interdite.
Réalisation : Bureau d'études DERVENN - Juillet 2011

Inventaire des zones humides et des haies de la commune de La Rabatelière - Version finale

Secteur B1

Légende

- Limite communale
- Parcellaire
- Haies
- Cours d'eau

Typologie des zones humides

- Zones humides en tête de bassin
- Bordures boisées des cours d'eau
- Prairies inondables
- Etangs et leurs bordures
- Mares et leurs bordures
- Autres plans d'eau artificiels

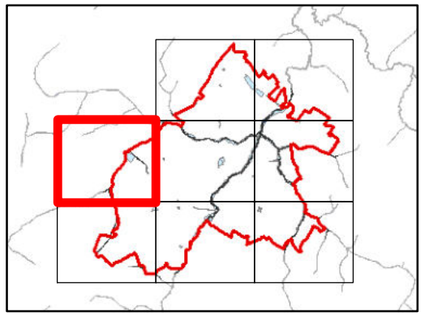

1:5 000

0 50 100 200 300 Mètres

© Copyright - Dervenn Conseils Ingénierie - SIG
© Copyright - Chambre d'Agriculture de Vendée - SIG
© DGI Cadastre, 2009. Droits réservés, reproduction interdite.
© BD Ortho - InterAtlas, 2009. Droits réservés, reproduction interdite.
© Couche hydrographique Sèvre Nantaise, IIBSN. Droits réservés, reproduction interdite.
Réalisation : Bureau d'études DERVENN - Juillet 2011

Inventaire des zones humides et des haies de la commune de La Rabatelière - Version finale

Secteur A2

Légende

- Limite communale
- Parcellaire
- Haies
- Cours d'eau

Typologie des zones humides

- Zones humides en tête de bassin
- Bordures boisées des cours d'eau
- Prairies inondables
- Etangs et leurs bordures
- Mares et leurs bordures
- Autres plans d'eau artificiels

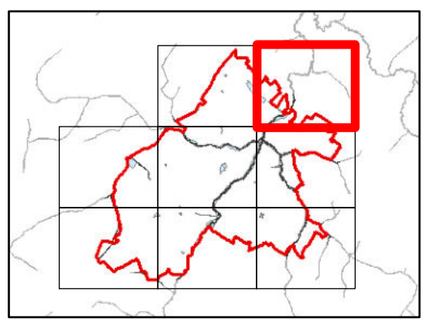

1:5 000

0 50 100 200 300 Mètres

© Copyright - Dervenn Conseils Ingénierie - SIG
© Copyright - Chambre d'Agriculture de Vendée - SIG
© DGI Cadastre, 2009. Droits réservés, reproduction interdite.
© BD Ortho - InterAtlas, 2009. Droits réservés, reproduction interdite.
© Couche hydrographique Sèvre Nantaise, IIBSN. Droits réservés, reproduction interdite.
Réalisation : Bureau d'études DERVENN - Juillet 2011

Inventaire des zones humides et des haies de la commune de La Rabatelière - Version finale

Secteur A1

Légende

- Limite communale
- Parcellaire
- Haies
- Cours d'eau

Typologie des zones humides

- Zones humides en tête de bassin
- Bordures boisées des cours d'eau
- Prairies inondables
- Etangs et leurs bordures
- Mares et leurs bordures
- Autres plans d'eau artificiels

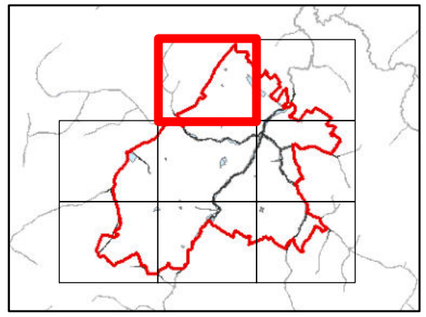

1:5 000

0 50 100 200 300 Mètres

© Copyright - Dervenn Conseils Ingénierie - SIG
© Copyright - Chambre d'Agriculture de Vendée - SIG
© DGI Cadastre, 2009. Droits réservés, reproduction interdite.
© BD Ortho - InterAtlas, 2009. Droits réservés, reproduction interdite.
© Couche hydrographique Sèvre Nantaise, IIBSN. Droits réservés, reproduction interdite.
Réalisation : Bureau d'études DERVENN - Juillet 2011

Inventaire des zones humides de la commune de La Copechagnière

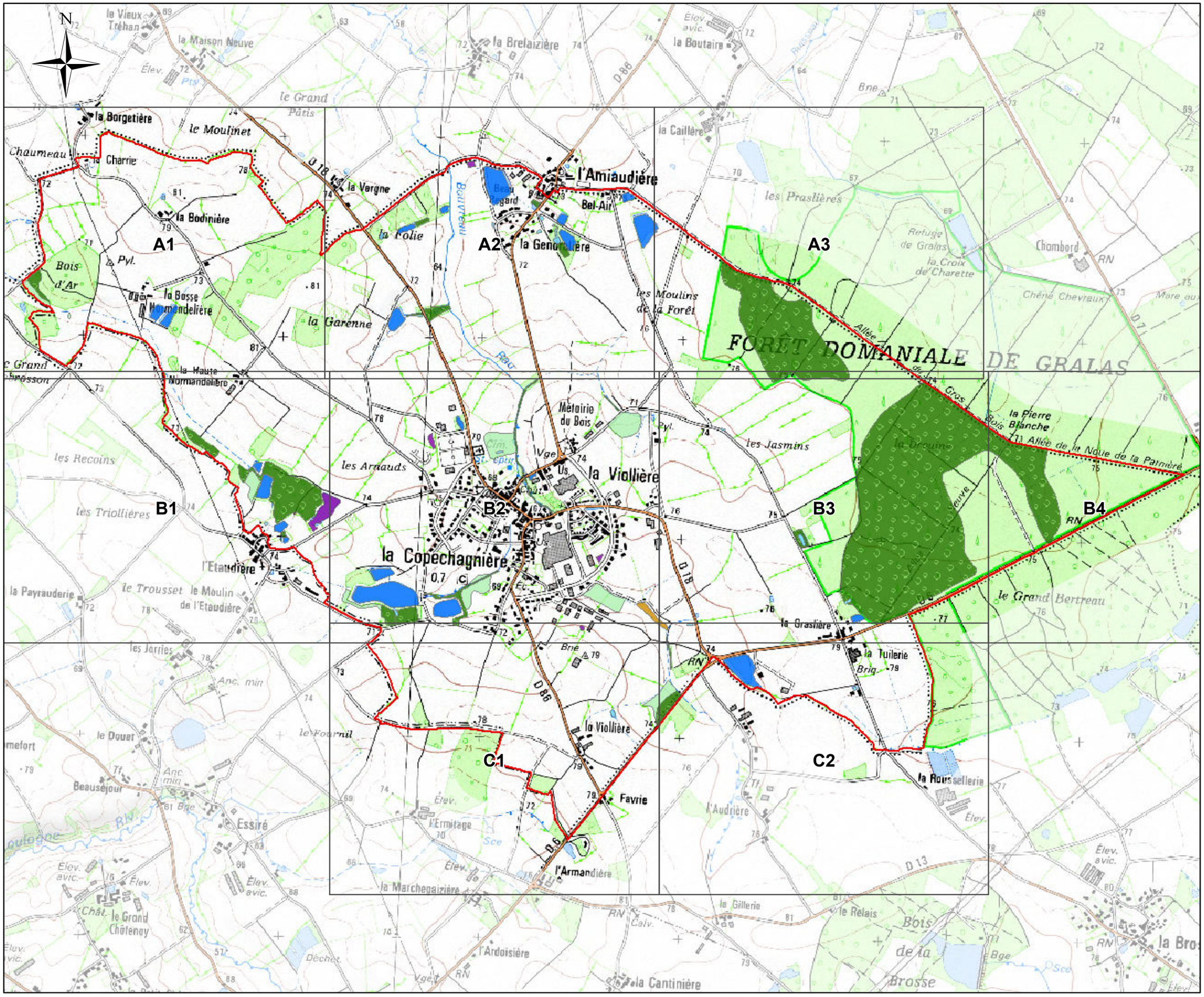

Légende

- Limite communale

Typologie des zones humides

- Zones humides en tête de bassin
- Bordures boisées des cours d'eau
- Prairies inondables
- Etangs et leurs bordures
- Mares et leurs bordures
- Autres plans d'eau artificiels

1:18 000

0 150 300 600 900 Mètres

© Copyright - Dervenn Conseils Ingénierie - SIG
© DGI Cadastre, 2009. Droits réservés, reproduction interdite.
© Scan25, IGN. Droits réservés, reproduction interdite.
Réalisation : Bureau d'études DERVENN - Mars 2012

Inventaire des zones humides de la commune de La Copechagnière

Secteur A1

Légende

- Limite communale
- Parcellaire
- Haies
- Cours d'eau

Typologie des zones humides

- Zones humides en tête de bassin
- Bordures boisées des cours d'eau
- Prairies inondables
- Etangs et leurs bordures
- Mares et leurs bordures
- Autres plans d'eau artificiels

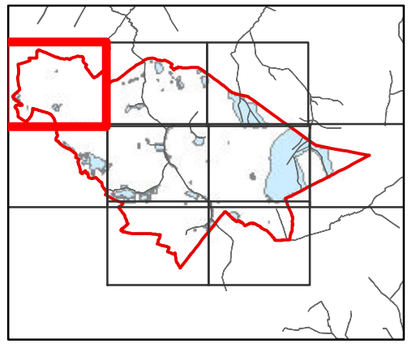

1:5 000

0 40 80 160 240 Mètres

© Copyright - Dervenn Conseils Ingénierie - SIG
© Copyright - Chambre d'Agriculture de Vendée - SIG
© DGI Cadastre, 2009. Droits réservés, reproduction interdite.
© BD Ortho - InterAtlas, 2009. Droits réservés, reproduction interdite.
© BD Carthage - IGN, Paris.
© Couche hydrographique Sèvre Nantaise, IIBSN. Droits réservés, reproduction interdite.
Réalisation : Bureau d'études DERVENN - Mars 2012

Inventaire des zones humides de la commune de La Copechagnière

Secteur A2

Légende

- Limite communale
- Parcellaire
- Haies
- Cours d'eau

Typologie des zones humides

- Zones humides en tête de bassin
- Bordures boisées des cours d'eau
- Prairies inondables
- Etangs et leurs bordures
- Mares et leurs bordures
- Autres plans d'eau artificiels

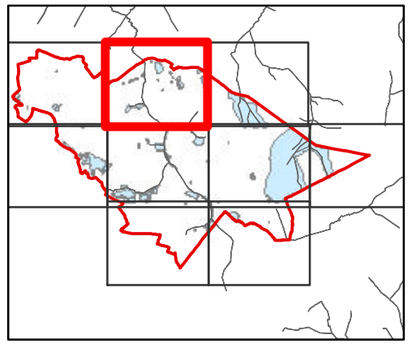

1:5 000

0 40 80 160 240 Mètres

© Copyright - Dervenn Conseils Ingénierie - SIG
© Copyright - Chambre d'Agriculture de Vendée - SIG
© DGI Cadastre, 2009. Droits réservés, reproduction interdite.
© BD Ortho - InterAtlas, 2009. Droits réservés, reproduction interdite.
© BD Carthage - IGN, Paris.
© Couche hydrographique Sèvre Nantaise, IIBSN. Droits réservés, reproduction interdite.
Réalisation : Bureau d'études DERVENN - Mars 2012

Inventaire des zones humides de la commune de La Copechagnière

Secteur A3

Légende

- Limite communale
- Parcellaire
- Haies
- Cours d'eau

Typologie des zones humides

- Zones humides en tête de bassin
- Bordures boisées des cours d'eau
- Prairies inondables
- Etangs et leurs bordures
- Mares et leurs bordures
- Autres plans d'eau artificiels

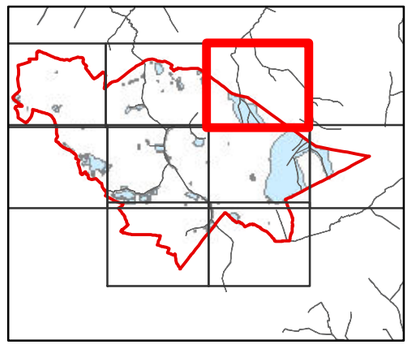

1:5 000

0 40 80 160 240 Mètres

© Copyright - Dervenn Conseils Ingénierie - SIG
© Copyright - Chambre d'Agriculture de Vendée - SIG
© DGI Cadastre, 2009. Droits réservés, reproduction interdite.
© BD Ortho - InterAtlas, 2009. Droits réservés, reproduction interdite.
© BD Carthage - IGN, Paris.
© Couche hydrographique Sèvre Nantaise, IIBSN. Droits réservés, reproduction interdite.
Réalisation : Bureau d'études DERVENN - Mars 2012

Inventaire des zones humides de la commune de La Copechagnière

Secteur B1

Légende

- Limite communale
- Parcellaire
- Haies
- Cours d'eau

Typologie des zones humides

- Zones humides en tête de bassin
- Bordures boisées des cours d'eau
- Prairies inondables
- Etangs et leurs bordures
- Mares et leurs bordures
- Autres plans d'eau artificiels

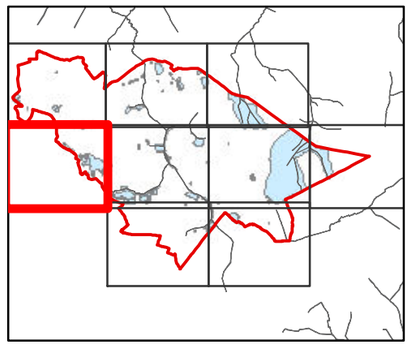

1:5 000

0 40 80 160 240 Mètres

© Copyright - Dervenn Conseils Ingénierie - SIG
© Copyright - Chambre d'Agriculture de Vendée - SIG
© DGI Cadastre, 2009. Droits réservés, reproduction interdite.
© BD Ortho - InterAtlas, 2009. Droits réservés, reproduction interdite.
© BD Carthage - IGN, Paris.
© Couche hydrographique Sèvre Nantaise, IIBSN. Droits réservés, reproduction interdite.
Réalisation : Bureau d'études DERVENN - Mars 2012

Inventaire des zones humides de la commune de La Copechagnière

Secteur B2

Légende

- Limite communale
- Parcellaire
- Haies
- Cours d'eau

Typologie des zones humides

- Zones humides en tête de bassin
- Bordures boisées des cours d'eau
- Prairies inondables
- Etangs et leurs bordures
- Mares et leurs bordures
- Autres plans d'eau artificiels

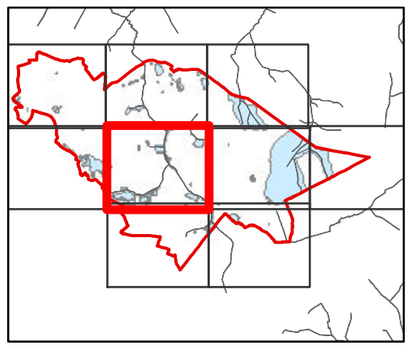

1:5 000

0 40 80 160 240 Mètres

© Copyright - Dervenn Conseils Ingénierie - SIG
© Copyright - Chambre d'Agriculture de Vendée - SIG
© DGI Cadastre, 2009. Droits réservés, reproduction interdite.
© BD Ortho - InterAtlas, 2009. Droits réservés, reproduction interdite.
© BD Carthage - IGN, Paris.
© Couche hydrographique Sèvre Nantaise, IIBSN. Droits réservés, reproduction interdite.
Réalisation : Bureau d'études DERVENN - Mars 2012

Inventaire des zones humides de la commune de La Copechagnière

Secteur B3

Légende

- Limite communale
- Parcellaire
- Haies
- Cours d'eau

Typologie des zones humides

- Zones humides en tête de bassin
- Bordures boisées des cours d'eau
- Prairies inondables
- Etangs et leurs bordures
- Mares et leurs bordures
- Autres plans d'eau artificiels

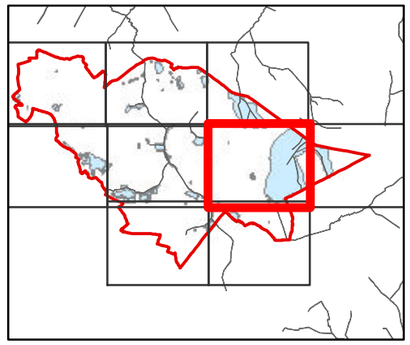

1:5 000

0 40 80 160 240 Mètres

© Copyright - Dervenn Conseils Ingénierie - SIG
© Copyright - Chambre d'Agriculture de Vendée - SIG
© DGI Cadastre, 2009. Droits réservés, reproduction interdite.
© BD Ortho - InterAtlas, 2009. Droits réservés, reproduction interdite.
© BD Carthage - IGN, Paris.
© Couche hydrographique Sèvre Nantaise, IIBSN. Droits réservés, reproduction interdite.
Réalisation : Bureau d'études DERVENN - Mars 2012

Inventaire des zones humides de la commune de La Copechagnière

Secteur B4

Légende

- Limite communale
- Parcellaire
- Haies
- Cours d'eau

Typologie des zones humides

- Zones humides en tête de bassin
- Bordures boisées des cours d'eau
- Prairies inondables
- Etangs et leurs bordures
- Mares et leurs bordures
- Autres plans d'eau artificiels

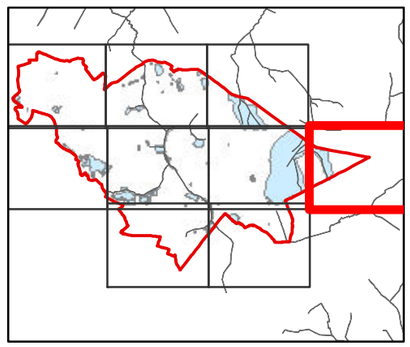

1:5 000

0 40 80 160 240 Mètres

© Copyright - Dervenn Conseils Ingénierie - SIG
© Copyright - Chambre d'Agriculture de Vendée - SIG
© DGI Cadastre, 2009. Droits réservés, reproduction interdite.
© BD Ortho - InterAtlas, 2009. Droits réservés, reproduction interdite.
© BD Carthage - IGN, Paris.
© Couche hydrographique Sèvre Nantaise, IIBSN. Droits réservés, reproduction interdite.
Réalisation : Bureau d'études DERVENN - Mars 2012

Inventaire des zones humides de la commune de La Copechagnière

Secteur C1

Légende

- Limite communale
- Parcellaire
- Haies
- Cours d'eau

Typologie des zones humides

- Zones humides en tête de bassin
- Bordures boisées des cours d'eau
- Prairies inondables
- Etangs et leurs bordures
- Mares et leurs bordures
- Autres plans d'eau artificiels

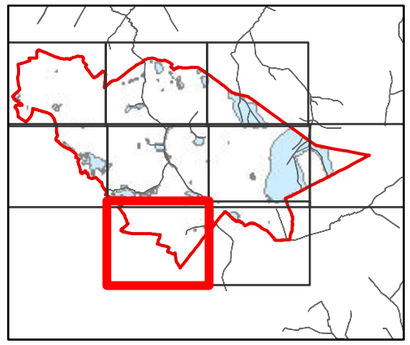

1:5 000

0 40 80 160 240 Mètres

© Copyright - Dervenn Conseils Ingénierie - SIG
© Copyright - Chambre d'Agriculture de Vendée - SIG
© DGI Cadastre, 2009. Droits réservés, reproduction interdite.
© BD Ortho - InterAtlas, 2009. Droits réservés, reproduction interdite.
© BD Carthage - IGN, Paris.
© Couche hydrographique Sèvre Nantaise, IIBSN. Droits réservés, reproduction interdite.
Réalisation : Bureau d'études DERVENN - Mars 2012

Inventaire des zones humides de la commune de La Copechagnière

Secteur C2

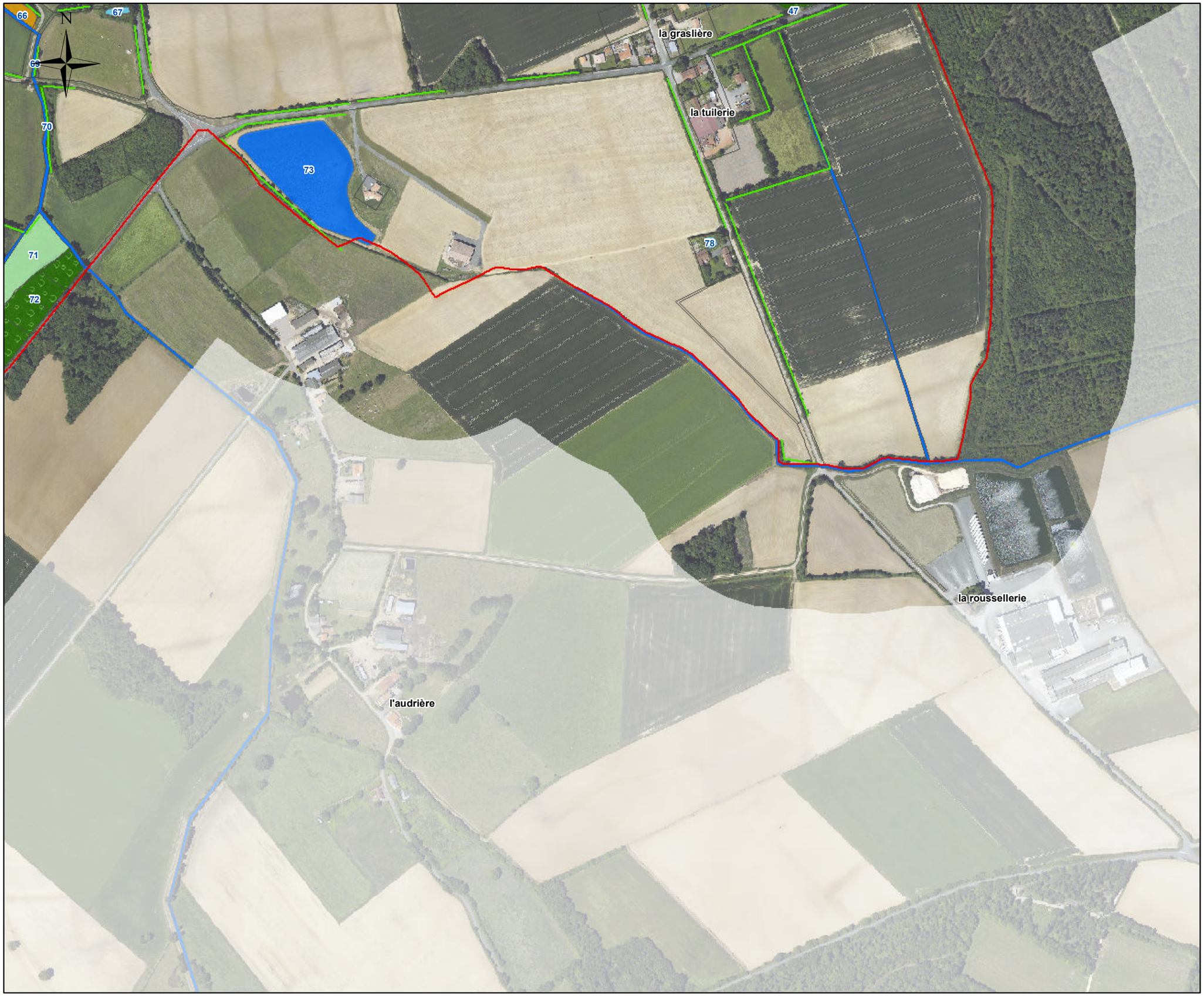

Légende

- Limite communale
- Parcellaire
- Haies
- Cours d'eau

Typologie des zones humides

- Zones humides en tête de bassin
- Bordures boisées des cours d'eau
- Prairies inondables
- Etangs et leurs bordures
- Mares et leurs bordures
- Autres plans d'eau artificiels

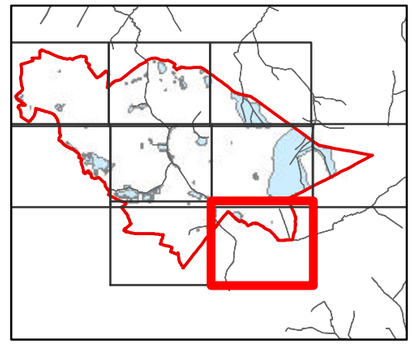

1:5 000

0 40 80 160 240 Mètres

© Copyright - Dervenn Conseils Ingénierie - SIG
© Copyright - Chambre d'Agriculture de Vendée - SIG
© DGI Cadastre, 2009. Droits réservés, reproduction interdite.
© BD Ortho - InterAtlas, 2009. Droits réservés, reproduction interdite.
© BD Carthage - IGN, Paris.
© Couche hydrographique Sèvre Nantaise, IIBSN. Droits réservés, reproduction interdite.
Réalisation : Bureau d'études DERVENN - Mars 2012

Inventaire des zones humides et des haies de la commune de Chavagnes-en-Paillers - Version finale

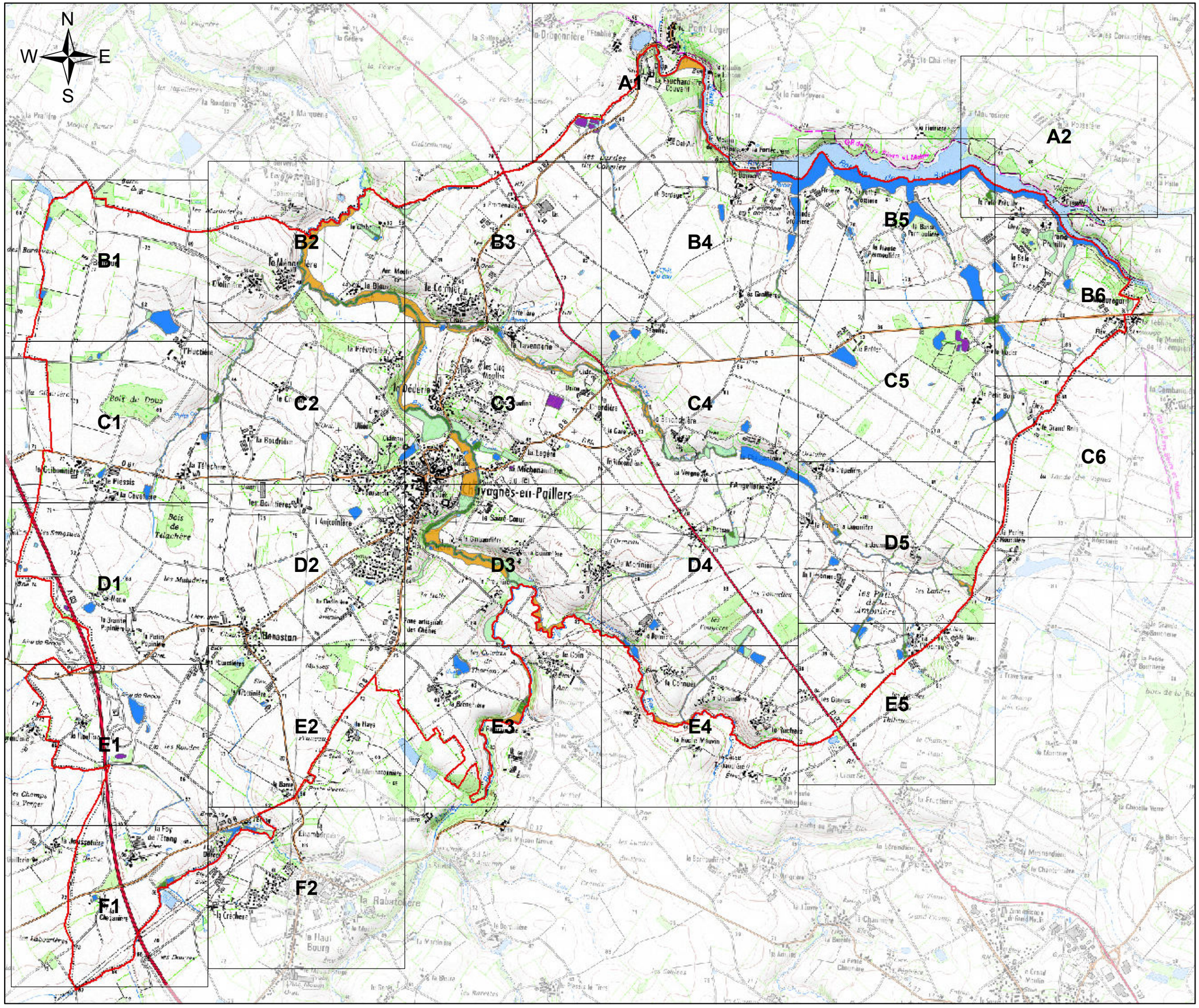

Légende

- Limite communale

Typologie des zones humides

- Zones humides en tête de bassin
- Bordures boisées des cours d'eau
- Prairies inondables
- Etangs et leurs bordures
- Mares et leurs bordures
- Autres plans d'eau artificiels

1:30 000

0 225 450 900 1 350 Mètres

© Copyright - Dervenn Conseils Ingénierie - SIG
© DGI Cadastre, 2009. Droits réservés, reproduction interdite.
© Scan25, IGN. Droits réservés, reproduction interdite.
Réalisation : Bureau d'études DERVENN - Septembre 2011

Inventaire des zones humides et des haies de la commune de Chavagnes-en-Paillers - Version finale

Secteur A1

Légende

- Limite communale
- Parcellaire
- Haies
- Cours d'eau

Typologie des zones humides

- Zones humides en tête de bassin
- Bordures boisées des cours d'eau
- Prairies inondables
- Etangs et leurs bordures
- Mares et leurs bordures
- Autres plans d'eau artificiels

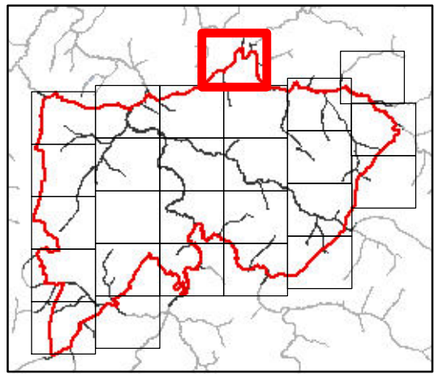

1:5 000

0 50 100 200 300 Mètres

© Copyright - Dervenn Conseils Ingénierie - SIG
© Copyright - Chambre d'Agriculture de Vendée - SIG
© DGI Cadastre, 2009. Droits réservés, reproduction interdite.
© BD Ortho - InterAtlas, 2009. Droits réservés, reproduction interdite.
© Couche hydrographique Sèvre Nantaise, IIBSN. Droits réservés, reproduction interdite.
Réalisation : Bureau d'études DERVENN - Septembre 2011

Inventaire des zones humides et des haies de la commune de Chavagnes-en-Paillers - Version finale

Secteur A2

Légende

- Limite communale
- Parcellaire
- Haies
- Cours d'eau

Typologie des zones humides

- Zones humides en tête de bassin
- Bordures boisées des cours d'eau
- Prairies inondables
- Etangs et leurs bordures
- Mares et leurs bordures
- Autres plans d'eau artificiels

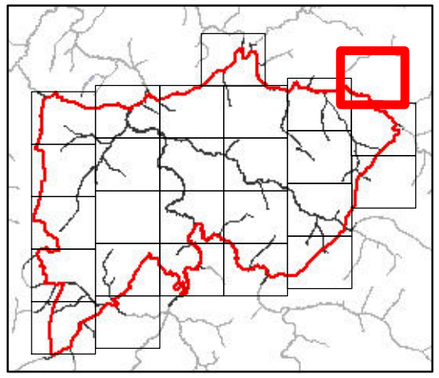

1:5 000

0 50 100 200 300 Mètres

© Copyright - Dervenn Conseils Ingénierie - SIG
© Copyright - Chambre d'Agriculture de Vendée - SIG
© DGI Cadastre, 2009. Droits réservés, reproduction interdite.
© BD Ortho - InterAtlas, 2009. Droits réservés, reproduction interdite.
© Couche hydrographique Sèvre Nantaise, IIBSN. Droits réservés, reproduction interdite.
Réalisation : Bureau d'études DERVENN - Septembre 2011

Inventaire des zones humides et des haies de la commune de Chavagnes-en-Paillers - Version finale

Secteur B1

Légende

- Limite communale
- Parcellaire
- Haies
- Cours d'eau

Typologie des zones humides

- Zones humides en tête de bassin
- Bordures boisées des cours d'eau
- Prairies inondables
- Etangs et leurs bordures
- Mares et leurs bordures
- Autres plans d'eau artificiels

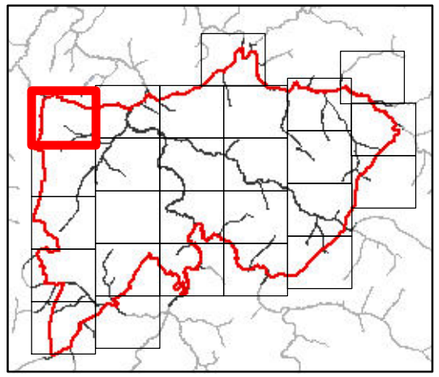

1:5 000

0 50 100 200 300 Mètres

© Copyright - Dervenn Conseils Ingénierie - SIG
© Copyright - Chambre d'Agriculture de Vendée - SIG
© DGI Cadastre, 2009. Droits réservés, reproduction interdite.
© BD Ortho - InterAtlas, 2009. Droits réservés, reproduction interdite.
© Couche hydrographique Sèvre Nantaise, IIBSN. Droits réservés, reproduction interdite.
Réalisation : Bureau d'études DERVENN - Septembre 2011

Inventaire des zones humides et des haies de la commune de Chavagnes-en-Paillers - Version finale

Secteur B2

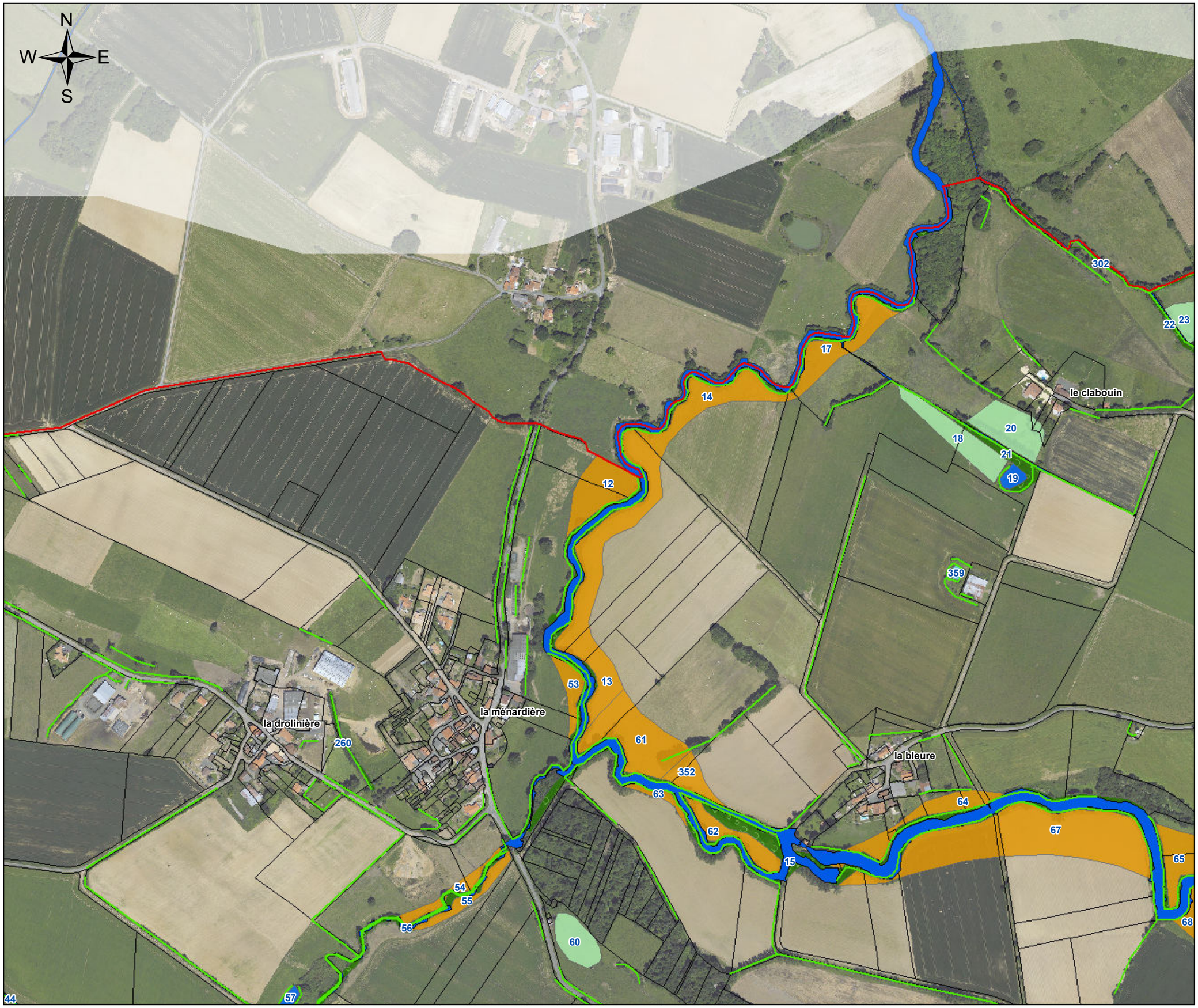

Légende

- Limite communale
- Parcellaire
- Haies
- Cours d'eau

Typologie des zones humides

- Zones humides en tête de bassin
- Bordures boisées des cours d'eau
- Prairies inondables
- Etangs et leurs bordures
- Mares et leurs bordures
- Autres plans d'eau artificiels

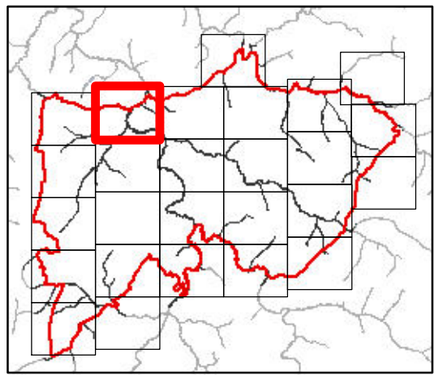

1:5 000

0 50 100 200 300 Mètres

© Copyright - Dervenn Conseils Ingénierie - SIG
© Copyright - Chambre d'Agriculture de Vendée - SIG
© DGI Cadastre, 2009. Droits réservés, reproduction interdite.
© BD Ortho - InterAtlas, 2009. Droits réservés, reproduction interdite.
© Couche hydrographique Sèvre Nantaise, IIBSN. Droits réservés, reproduction interdite.
Réalisation : Bureau d'études DERVENN - Septembre 2011

Inventaire des zones humides et des haies de la commune de Chavagnes-en-Paillers - Version finale

Secteur B3

Légende

- Limite communale
- Parcellaire
- Haies
- Cours d'eau

Typologie des zones humides

- Zones humides en tête de bassin
- Bordures boisées des cours d'eau
- Prairies inondables
- Etangs et leurs bordures
- Mares et leurs bordures
- Autres plans d'eau artificiels

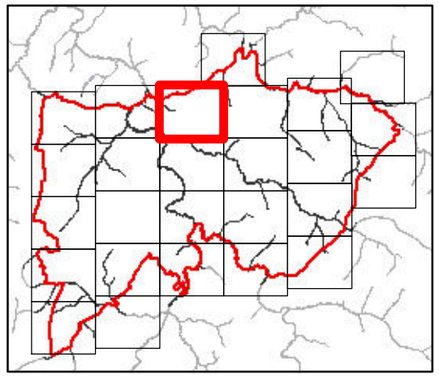

1:5 000

0 50 100 200 300 Mètres

© Copyright - Dervenn Conseils Ingénierie - SIG
© Copyright - Chambre d'Agriculture de Vendée - SIG
© DGI Cadastre, 2009. Droits réservés, reproduction interdite.
© BD Ortho - InterAtlas, 2009. Droits réservés, reproduction interdite.
© Couche hydrographique Sèvre Nantaise, IIBSN. Droits réservés, reproduction interdite.
Réalisation : Bureau d'études DERVENN - Septembre 2011

Inventaire des zones humides et des haies de la commune de Chavagnes-en-Paillers - Version finale

Secteur B4

Légende

- Limite communale
- Parcellaire
- Haies
- Cours d'eau

Typologie des zones humides

- Zones humides en tête de bassin
- Bordures boisées des cours d'eau
- Prairies inondables
- Etangs et leurs bordures
- Mares et leurs bordures
- Autres plans d'eau artificiels

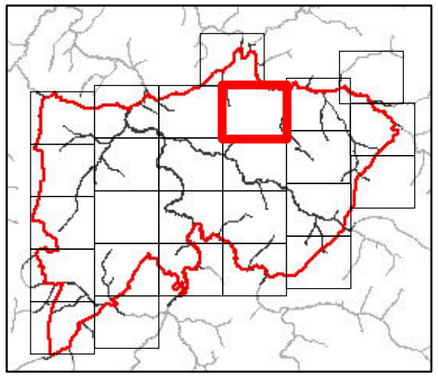

1:5 000

0 50 100 200 300 Mètres

© Copyright - Dervenn Conseils Ingénierie - SIG
© Copyright - Chambre d'Agriculture de Vendée - SIG
© DGI Cadastre, 2009. Droits réservés, reproduction interdite.
© BD Ortho - InterAtlas, 2009. Droits réservés, reproduction interdite.
© Couche hydrographique Sèvre Nantaise, IIBSN. Droits réservés, reproduction interdite.
Réalisation : Bureau d'études DERVENN - Septembre 2011

Inventaire des zones humides et des haies de la commune de Chavagnes-en-Paillers - Version finale

Secteur B5

Légende

- Limite communale
- Parcellaire
- Haies
- Cours d'eau

Typologie des zones humides

- Zones humides en tête de bassin
- Bordures boisées des cours d'eau
- Prairies inondables
- Etangs et leurs bordures
- Mares et leurs bordures
- Autres plans d'eau artificiels

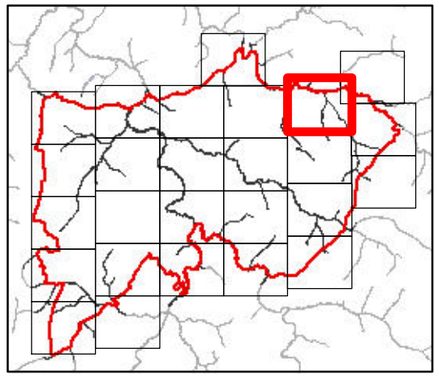

1:5 000

0 50 100 200 300 Mètres

© Copyright - Dervenn Conseils Ingénierie - SIG
© Copyright - Chambre d'Agriculture de Vendée - SIG
© DGI Cadastre, 2009. Droits réservés, reproduction interdite.
© BD Ortho - InterAtlas, 2009. Droits réservés, reproduction interdite.
© Couche hydrographique Sèvre Nantaise, IIBSN. Droits réservés, reproduction interdite.
Réalisation : Bureau d'études DERVENN - Septembre 2011

Inventaire des zones humides et des haies de la commune de Chavagnes-en-Paillers - Version finale

Secteur B6

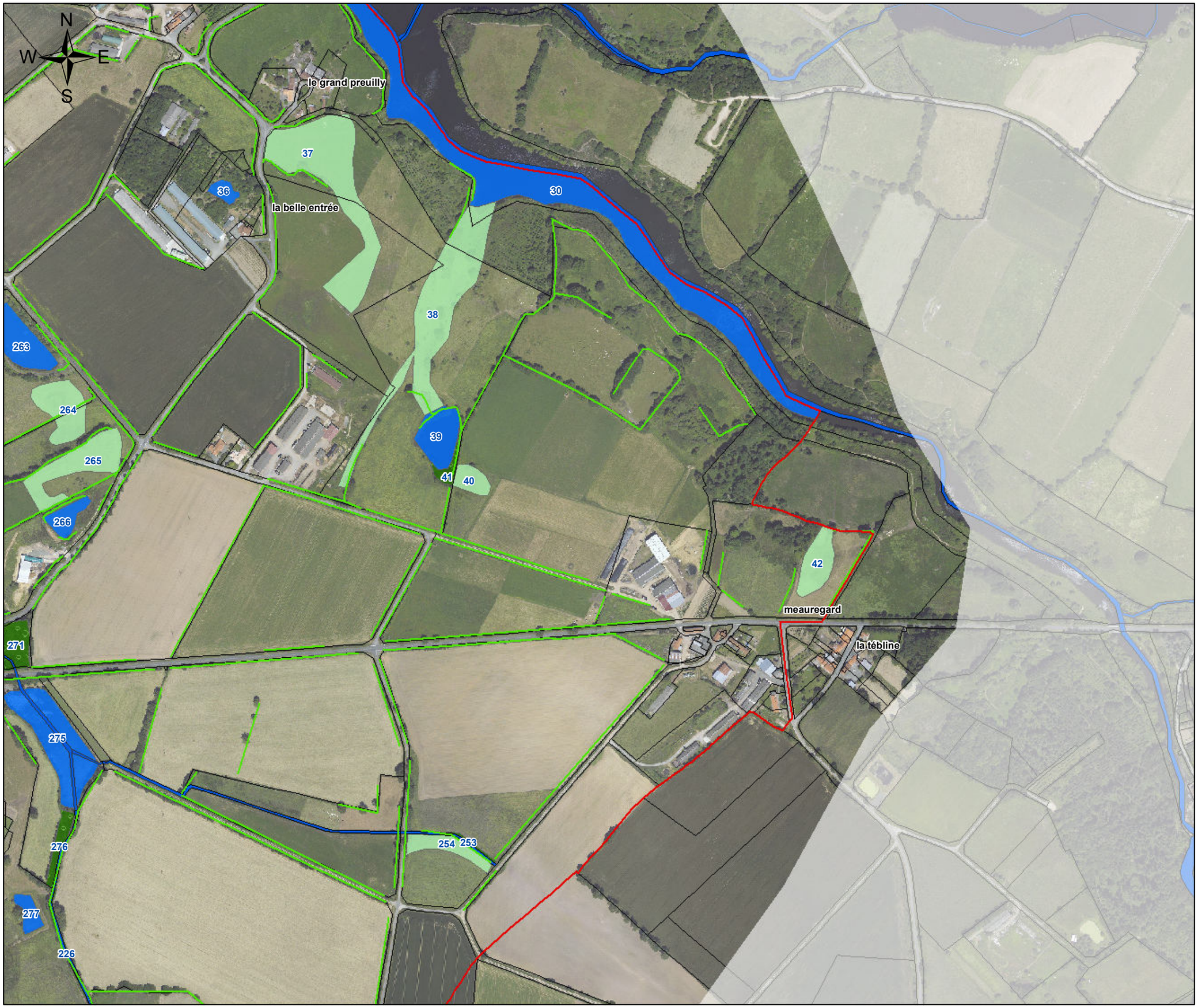

Légende

- Limite communale
- Parcellaire
- Haies
- Cours d'eau

Typologie des zones humides

- Zones humides en tête de bassin
- Bordures boisées des cours d'eau
- Prairies inondables
- Etangs et leurs bordures
- Mares et leurs bordures
- Autres plans d'eau artificiels

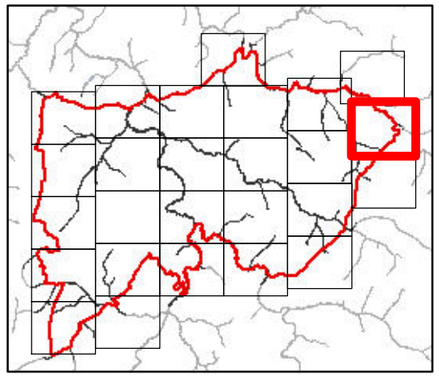

1:5 000

0 50 100 200 300 Mètres

© Copyright - Dervenn Conseils Ingénierie - SIG
© Copyright - Chambre d'Agriculture de Vendée - SIG
© DGI Cadastre, 2009. Droits réservés, reproduction interdite.
© BD Ortho - InterAtlas, 2009. Droits réservés, reproduction interdite.
© Couche hydrographique Sèvre Nantaise, IIBSN. Droits réservés, reproduction interdite.
Réalisation : Bureau d'études DERVENN - Septembre 2011

Inventaire des zones humides et des haies de la commune de Chavagnes-en-Paillers - Version finale

Secteur C1

Légende

- Limite communale
- Parcellaire
- Haies
- Cours d'eau

Typologie des zones humides

- Zones humides en tête de bassin
- Bordures boisées des cours d'eau
- Prairies inondables
- Etangs et leurs bordures
- Mares et leurs bordures
- Autres plans d'eau artificiels

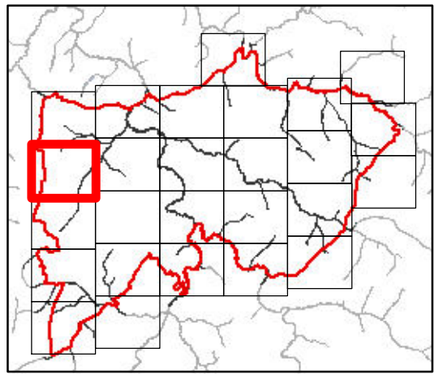

1:5 000

0 50 100 200 300 Mètres

© Copyright - Dervenn Conseils Ingénierie - SIG
© Copyright - Chambre d'Agriculture de Vendée - SIG
© DGI Cadastre, 2009. Droits réservés, reproduction interdite.
© BD Ortho - InterAtlas, 2009. Droits réservés, reproduction interdite.
© Couche hydrographique Sèvre Nantaise, IIBSN. Droits réservés, reproduction interdite.
Réalisation : Bureau d'études DERVENN - Septembre 2011

Inventaire des zones humides et des haies de la commune de Chavagnes-en-Paillers - Version finale

Secteur C2

Légende

- Limite communale
- Parcellaire
- Haies
- Cours d'eau

Typologie des zones humides

- Zones humides en tête de bassin
- Bordures boisées des cours d'eau
- Prairies inondables
- Etangs et leurs bordures
- Mares et leurs bordures
- Autres plans d'eau artificiels

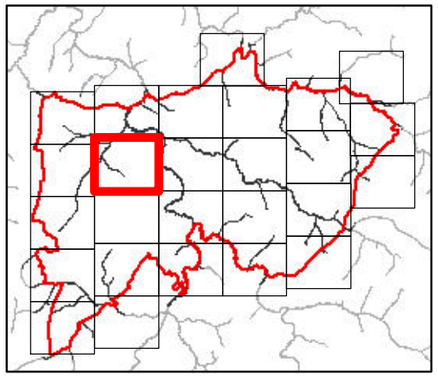

1:5 000

0 50 100 200 300 Mètres

© Copyright - Dervenn Conseils Ingénierie - SIG
© Copyright - Chambre d'Agriculture de Vendée - SIG
© DGI Cadastre, 2009. Droits réservés, reproduction interdite.
© BD Ortho - InterAtlas, 2009. Droits réservés, reproduction interdite.
© Couche hydrographique Sèvre Nantaise, IIBSN. Droits réservés, reproduction interdite.
Réalisation : Bureau d'études DERVENN - Septembre 2011

Inventaire des zones humides et des haies de la commune de Chavagnes-en-Paillers - Version finale

Secteur C3

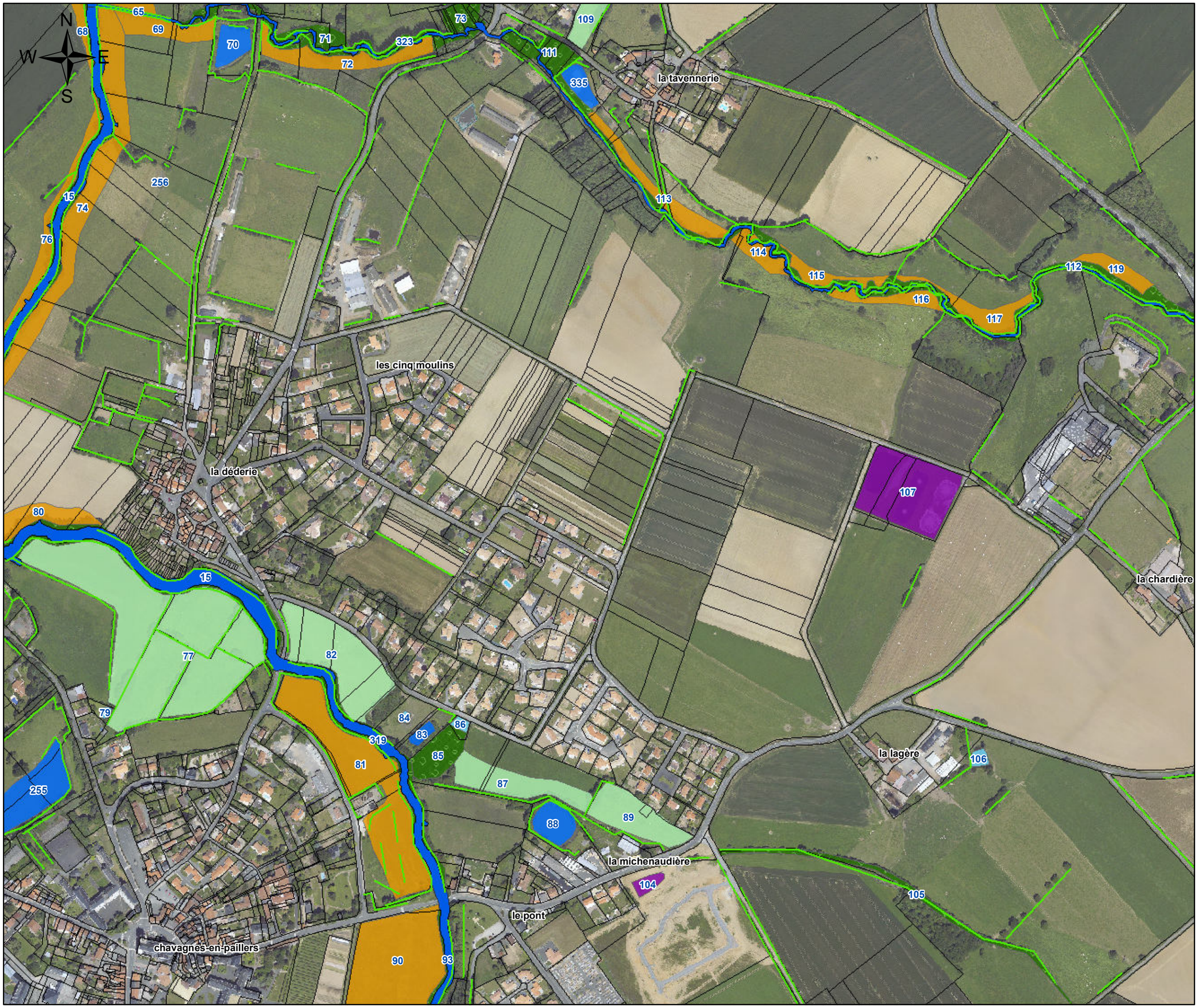

Légende

- Limite communale
- Parcellaire
- Haies
- Cours d'eau

Typologie des zones humides

- Zones humides en tête de bassin
- Bordures boisées des cours d'eau
- Prairies inondables
- Etangs et leurs bordures
- Mares et leurs bordures
- Autres plans d'eau artificiels

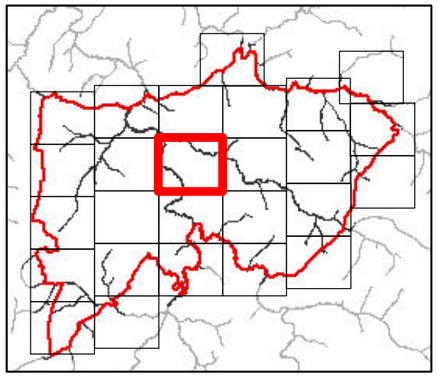

1:5 000

0 50 100 200 300 Mètres

© Copyright - Dervenn Conseils Ingénierie - SIG
© Copyright - Chambre d'Agriculture de Vendée - SIG
© DGI Cadastre, 2009. Droits réservés, reproduction interdite.
© BD Ortho - InterAtlas, 2009. Droits réservés, reproduction interdite.
© Couche hydrographique Sèvre Nantaise, IIBSN. Droits réservés, reproduction interdite.
Réalisation : Bureau d'études DERVENN - Septembre 2011

Inventaire des zones humides et des haies de la commune de Chavagnes-en-Paillers - Version finale

Secteur C4

Légende

- Limite communale
- Parcellaire
- Haies
- Cours d'eau

Typologie des zones humides

- Zones humides en tête de bassin
- Bordures boisées des cours d'eau
- Prairies inondables
- Etangs et leurs bordures
- Mares et leurs bordures
- Autres plans d'eau artificiels

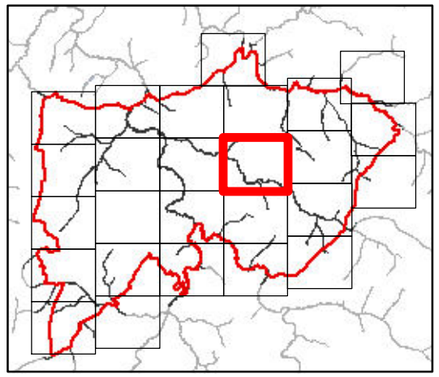

1:5 000

0 50 100 200 300 Mètres

© Copyright - Dervenn Conseils Ingénierie - SIG
© Copyright - Chambre d'Agriculture de Vendée - SIG
© DGI Cadastre, 2009. Droits réservés, reproduction interdite.
© BD Ortho - InterAtlas, 2009. Droits réservés, reproduction interdite.
© Couche hydrographique Sèvre Nantaise, IIBSN. Droits réservés, reproduction interdite.
Réalisation : Bureau d'études DERVENN - Septembre 2011

Inventaire des zones humides et des haies de la commune de Chavagnes-en-Paillers - Version finale

Secteur C5

Légende

- Limite communale
- Parcellaire
- Haies
- Cours d'eau

Typologie des zones humides

- Zones humides en tête de bassin
- Bordures boisées des cours d'eau
- Prairies inondables
- Etangs et leurs bordures
- Mares et leurs bordures
- Autres plans d'eau artificiels

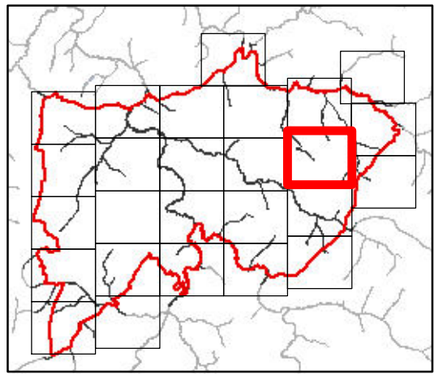

1:5 000

0 50 100 200 300 Mètres

© Copyright - Dervenn Conseils Ingénierie - SIG
© Copyright - Chambre d'Agriculture de Vendée - SIG
© DGI Cadastre, 2009. Droits réservés, reproduction interdite.
© BD Ortho - InterAtlas, 2009. Droits réservés, reproduction interdite.
© Couche hydrographique Sèvre Nantaise, IIBSN. Droits réservés, reproduction interdite.
Réalisation : Bureau d'études DERVENN - Septembre 2011

Inventaire des zones humides et des haies de la commune de Chavagnes-en-Paillers - Version finale

Secteur C6

Légende

- Limite communale
- Parcellaire
- Haies
- Cours d'eau

Typologie des zones humides

- Zones humides en tête de bassin
- Bordures boisées des cours d'eau
- Prairies inondables
- Etangs et leurs bordures
- Mares et leurs bordures
- Autres plans d'eau artificiels

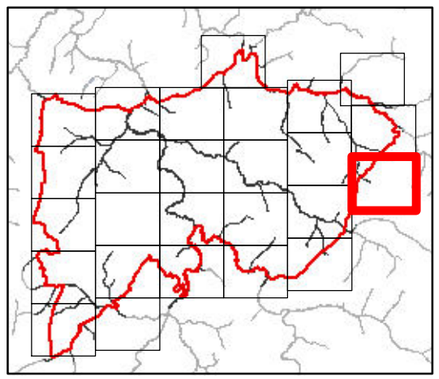

1:5 000

0 50 100 200 300 Mètres

© Copyright - Dervenn Conseils Ingénierie - SIG
© Copyright - Chambre d'Agriculture de Vendée - SIG
© DGI Cadastre, 2009. Droits réservés, reproduction interdite.
© BD Ortho - InterAtlas, 2009. Droits réservés, reproduction interdite.
© Couche hydrographique Sèvre Nantaise, IIBSN. Droits réservés, reproduction interdite.
Réalisation : Bureau d'études DERVENN - Septembre 2011

Inventaire des zones humides et des haies de la commune de Chavagnes-en-Paillers - Version finale

Secteur D1

Légende

- Limite communale
- Parcellaire
- Haies
- Cours d'eau

Typologie des zones humides

- Zones humides en tête de bassin
- Bordures boisées des cours d'eau
- Prairies inondables
- Etangs et leurs bordures
- Mares et leurs bordures
- Autres plans d'eau artificiels

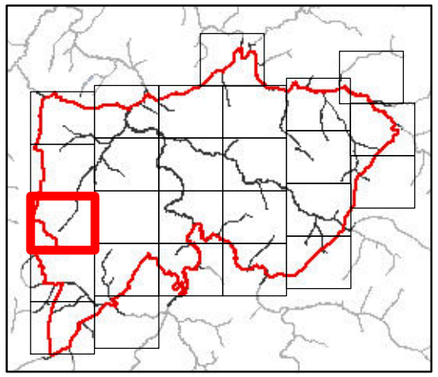

1:5 000

0 50 100 200 300 Mètres

© Copyright - Dervenn Conseils Ingénierie - SIG
© Copyright - Chambre d'Agriculture de Vendée - SIG
© DGI Cadastre, 2009. Droits réservés, reproduction interdite.
© BD Ortho - InterAtlas, 2009. Droits réservés, reproduction interdite.
© Couche hydrographique Sèvre Nantaise, IIBSN. Droits réservés, reproduction interdite.
Réalisation : Bureau d'études DERVENN - Septembre 2011

Inventaire des zones humides et des haies de la commune de Chavagnes-en-Paillers - Version finale

Secteur D2

Légende

- Limite communale
- Parcellaire
- Haies
- Cours d'eau

Typologie des zones humides

- Zones humides en tête de bassin
- Bordures boisées des cours d'eau
- Prairies inondables
- Etangs et leurs bordures
- Mares et leurs bordures
- Autres plans d'eau artificiels

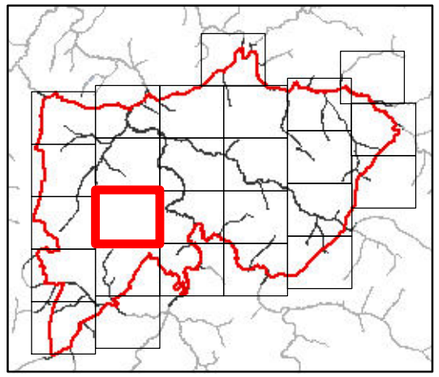

1:5 000

0 50 100 200 300 Mètres

© Copyright - Dervenn Conseils Ingénierie - SIG
© Copyright - Chambre d'Agriculture de Vendée - SIG
© DGI Cadastre, 2009. Droits réservés, reproduction interdite.
© BD Ortho - InterAtlas, 2009. Droits réservés, reproduction interdite.
© Couche hydrographique Sèvre Nantaise, IIBSN. Droits réservés, reproduction interdite.
Réalisation : Bureau d'études DERVENN - Septembre 2011

Inventaire des zones humides et des haies de la commune de Chavagnes-en-Paillers - Version finale

Secteur D3

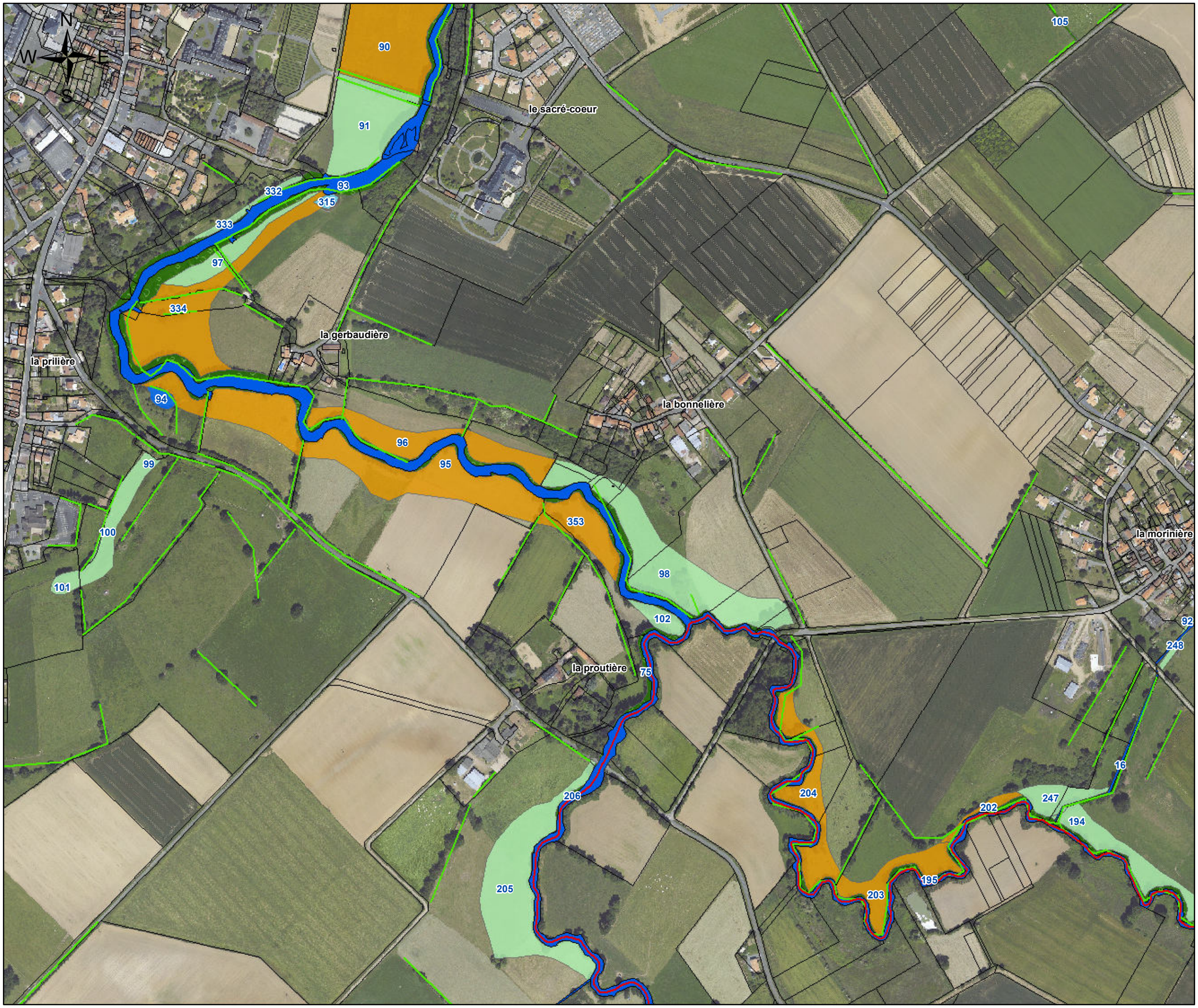

Légende

- Limite communale
- Parcellaire
- Haies
- Cours d'eau

Typologie des zones humides

- Zones humides en tête de bassin
- Bordures boisées des cours d'eau
- Prairies inondables
- Etangs et leurs bordures
- Mares et leurs bordures
- Autres plans d'eau artificiels

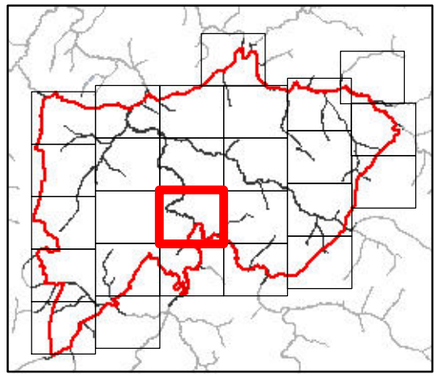

1:5 000

0 50 100 200 300 Mètres

© Copyright - Dervenn Conseils Ingénierie - SIG
© Copyright - Chambre d'Agriculture de Vendée - SIG
© DGI Cadastre, 2009. Droits réservés, reproduction interdite.
© BD Ortho - InterAtlas, 2009. Droits réservés, reproduction interdite.
© Couche hydrographique Sèvre Nantaise, IIBSN. Droits réservés, reproduction interdite.
Réalisation : Bureau d'études DERVENN - Septembre 2011

Inventaire des zones humides et des haies de la commune de Chavagnes-en-Paillers - Version finale

Secteur D4

Légende

- Limite communale
- Parcellaire
- Haies
- Cours d'eau

Typologie des zones humides

- Zones humides en tête de bassin
- Bordures boisées des cours d'eau
- Prairies inondables
- Etangs et leurs bordures
- Mares et leurs bordures
- Autres plans d'eau artificiels

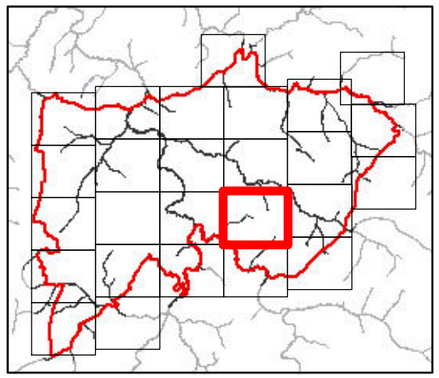

1:5 000

0 50 100 200 300 Mètres

© Copyright - Dervenn Conseils Ingénierie - SIG
© Copyright - Chambre d'Agriculture de Vendée - SIG
© DGI Cadastre, 2009. Droits réservés, reproduction interdite.
© BD Ortho - InterAtlas, 2009. Droits réservés, reproduction interdite.
© Couche hydrographique Sèvre Nantaise, IIBSN. Droits réservés, reproduction interdite.
Réalisation : Bureau d'études DERVENN - Septembre 2011

Inventaire des zones humides et des haies de la commune de Chavagnes-en-Paillers - Version finale

Secteur D5

Légende

- Limite communale
- Parcellaire
- Haies
- Cours d'eau

Typologie des zones humides

- Zones humides en tête de bassin
- Bordures boisées des cours d'eau
- Prairies inondables
- Etangs et leurs bordures
- Mares et leurs bordures
- Autres plans d'eau artificiels

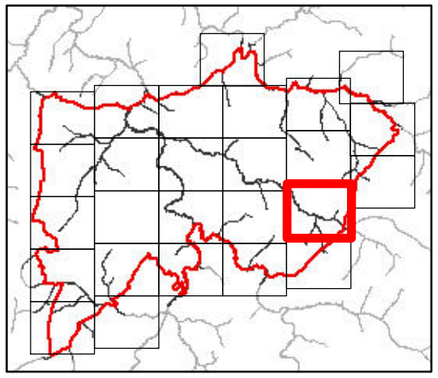

1:5 000

0 50 100 200 300 Mètres

© Copyright - Dervenn Conseils Ingénierie - SIG
© Copyright - Chambre d'Agriculture de Vendée - SIG
© DGI Cadastre, 2009. Droits réservés, reproduction interdite.
© BD Ortho - InterAtlas, 2009. Droits réservés, reproduction interdite.
© Couche hydrographique Sèvre Nantaise, IIBSN. Droits réservés, reproduction interdite.
Réalisation : Bureau d'études DERVENN - Septembre 2011

Inventaire des zones humides et des haies de la commune de Chavagnes-en-Paillers - Version finale

Secteur E1

Légende

- Limite communale
- Parcellaire
- Haies
- Cours d'eau

Typologie des zones humides

- Zones humides en tête de bassin
- Bordures boisées des cours d'eau
- Prairies inondables
- Etangs et leurs bordures
- Mares et leurs bordures
- Autres plans d'eau artificiels

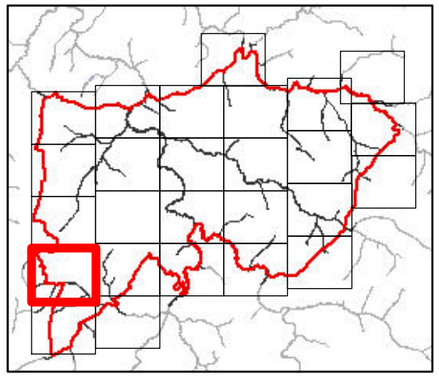

1:5 000

0 50 100 200 300 Mètres

© Copyright - Dervenn Conseils Ingénierie - SIG
© Copyright - Chambre d'Agriculture de Vendée - SIG
© DGI Cadastre, 2009. Droits réservés, reproduction interdite.
© BD Ortho - InterAtlas, 2009. Droits réservés, reproduction interdite.
© Couche hydrographique Sèvre Nantaise, IIBSN. Droits réservés, reproduction interdite.
Réalisation : Bureau d'études DERVENN - Septembre 2011

Inventaire des zones humides et des haies de la commune de Chavagnes-en-Paillers - Version finale

Secteur E2

Légende

- Limite communale
- Parcellaire
- Haies
- Cours d'eau

Typologie des zones humides

- Zones humides en tête de bassin
- Bordures boisées des cours d'eau
- Prairies inondables
- Etangs et leurs bordures
- Mares et leurs bordures
- Autres plans d'eau artificiels

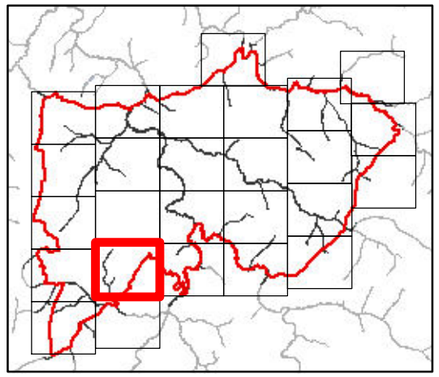

1:5 000

0 50 100 200 300 Mètres

© Copyright - Dervenn Conseils Ingénierie - SIG
© Copyright - Chambre d'Agriculture de Vendée - SIG
© DGI Cadastre, 2009. Droits réservés, reproduction interdite.
© BD Ortho - InterAtlas, 2009. Droits réservés, reproduction interdite.
© Couche hydrographique Sèvre Nantaise, IIBSN. Droits réservés, reproduction interdite.
Réalisation : Bureau d'études DERVENN - Septembre 2011

Inventaire des zones humides et des haies de la commune de Chavagnes-en-Paillers - Version finale

Secteur E3

Légende

- Limite communale
- Parcellaire
- Haies
- Cours d'eau

Typologie des zones humides

- Zones humides en tête de bassin
- Bordures boisées des cours d'eau
- Prairies inondables
- Etangs et leurs bordures
- Mares et leurs bordures
- Autres plans d'eau artificiels

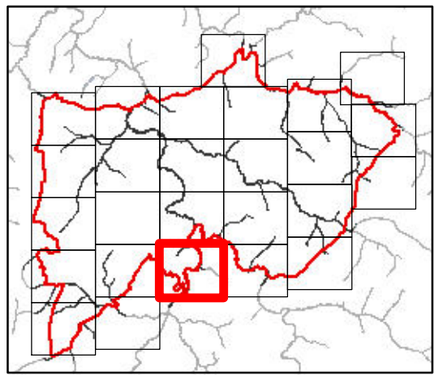

1:5 000

0 50 100 200 300 Mètres

© Copyright - Dervenn Conseils Ingénierie - SIG
© Copyright - Chambre d'Agriculture de Vendée - SIG
© DGI Cadastre, 2009. Droits réservés, reproduction interdite.
© BD Ortho - InterAtlas, 2009. Droits réservés, reproduction interdite.
© Couche hydrographique Sèvre Nantaise, IIBSN. Droits réservés, reproduction interdite.
Réalisation : Bureau d'études DERVENN - Septembre 2011

Inventaire des zones humides et des haies de la commune de Chavagnes-en-Paillers - Version finale

Secteur E4

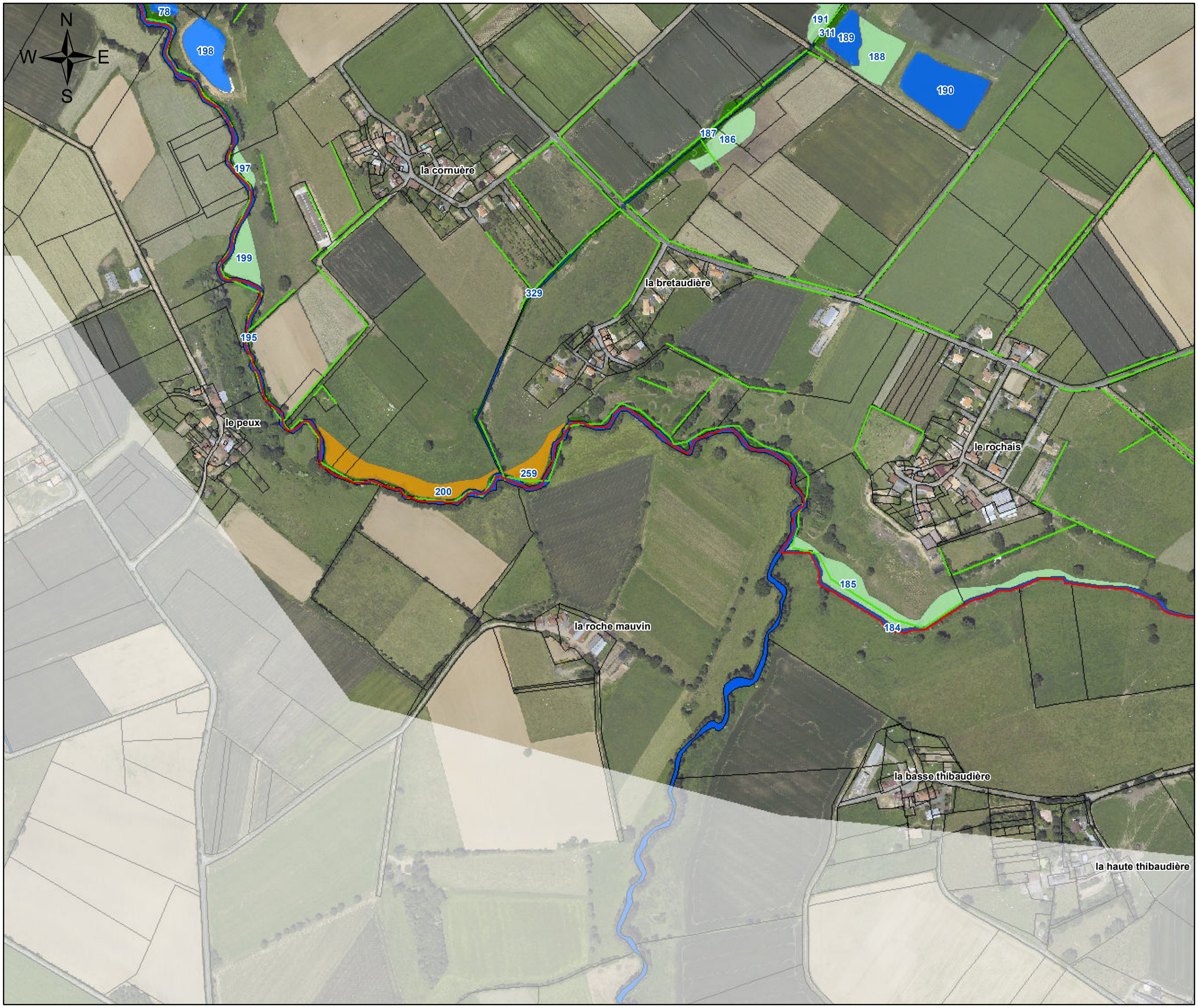

Légende

- Limite communale
- Parcellaire
- Haies
- Cours d'eau

Typologie des zones humides

- Zones humides en tête de bassin
- Bordures boisées des cours d'eau
- Prairies inondables
- Etangs et leurs bordures
- Mares et leurs bordures
- Autres plans d'eau artificiels

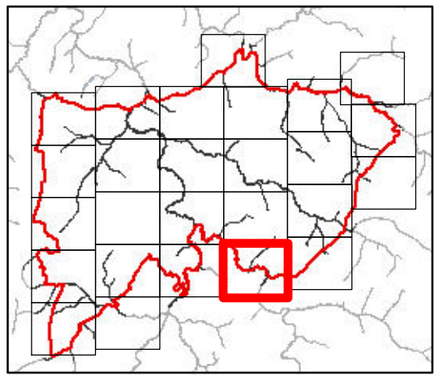

1:5 000

0 50 100 200 300 Mètres

© Copyright - Dervenn Conseils Ingénierie - SIG
© Copyright - Chambre d'Agriculture de Vendée - SIG
© DGI Cadastre, 2009. Droits réservés, reproduction interdite.
© BD Ortho - InterAtlas, 2009. Droits réservés, reproduction interdite.
© Couche hydrographique Sèvre Nantaise, IIBSN. Droits réservés, reproduction interdite.
Réalisation : Bureau d'études DERVENN - Septembre 2011

Inventaire des zones humides et des haies de la commune de Chavagnes-en-Paillers - Version finale

Secteur E5

Légende

- Limite communale
- Parcellaire
- Haies
- Cours d'eau

Typologie des zones humides

- Zones humides en tête de bassin
- Bordures boisées des cours d'eau
- Prairies inondables
- Etangs et leurs bordures
- Mares et leurs bordures
- Autres plans d'eau artificiels

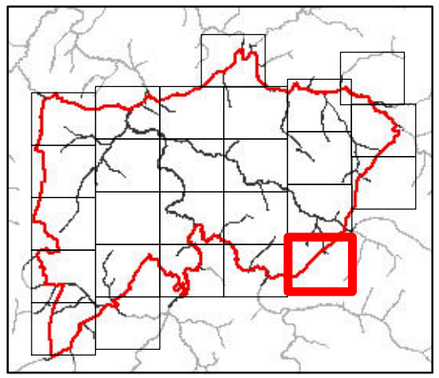

1:5 000

0 50 100 200 300 Mètres

© Copyright - Dervenn Conseils Ingénierie - SIG
© Copyright - Chambre d'Agriculture de Vendée - SIG
© DGI Cadastre, 2009. Droits réservés, reproduction interdite.
© BD Ortho - InterAtlas, 2009. Droits réservés, reproduction interdite.
© Couche hydrographique Sèvre Nantaise, IIBSN. Droits réservés, reproduction interdite.
Réalisation : Bureau d'études DERVENN - Septembre 2011

Inventaire des zones humides et des haies de la commune de Chavagnes-en-Paillers - Version finale

Secteur F1

Légende

- Limite communale
- Parcellaire
- Haies
- Cours d'eau

Typologie des zones humides

- Zones humides en tête de bassin
- Bordures boisées des cours d'eau
- Prairies inondables
- Etangs et leurs bordures
- Mares et leurs bordures
- Autres plans d'eau artificiels

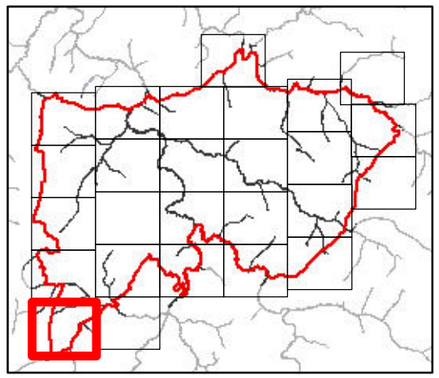

1:5 000

0 50 100 200 300 Mètres

© Copyright - Dervenn Conseils Ingénierie - SIG
© Copyright - Chambre d'Agriculture de Vendée - SIG
© DGI Cadastre, 2009. Droits réservés, reproduction interdite.
© BD Ortho - InterAtlas, 2009. Droits réservés, reproduction interdite.
© Couche hydrographique Sèvre Nantaise, IIBSN. Droits réservés, reproduction interdite.
Réalisation : Bureau d'études DERVENN - Septembre 2011

Inventaire des zones humides et des haies de la commune de Chavagnes-en-Paillers - Version finale

Secteur F2

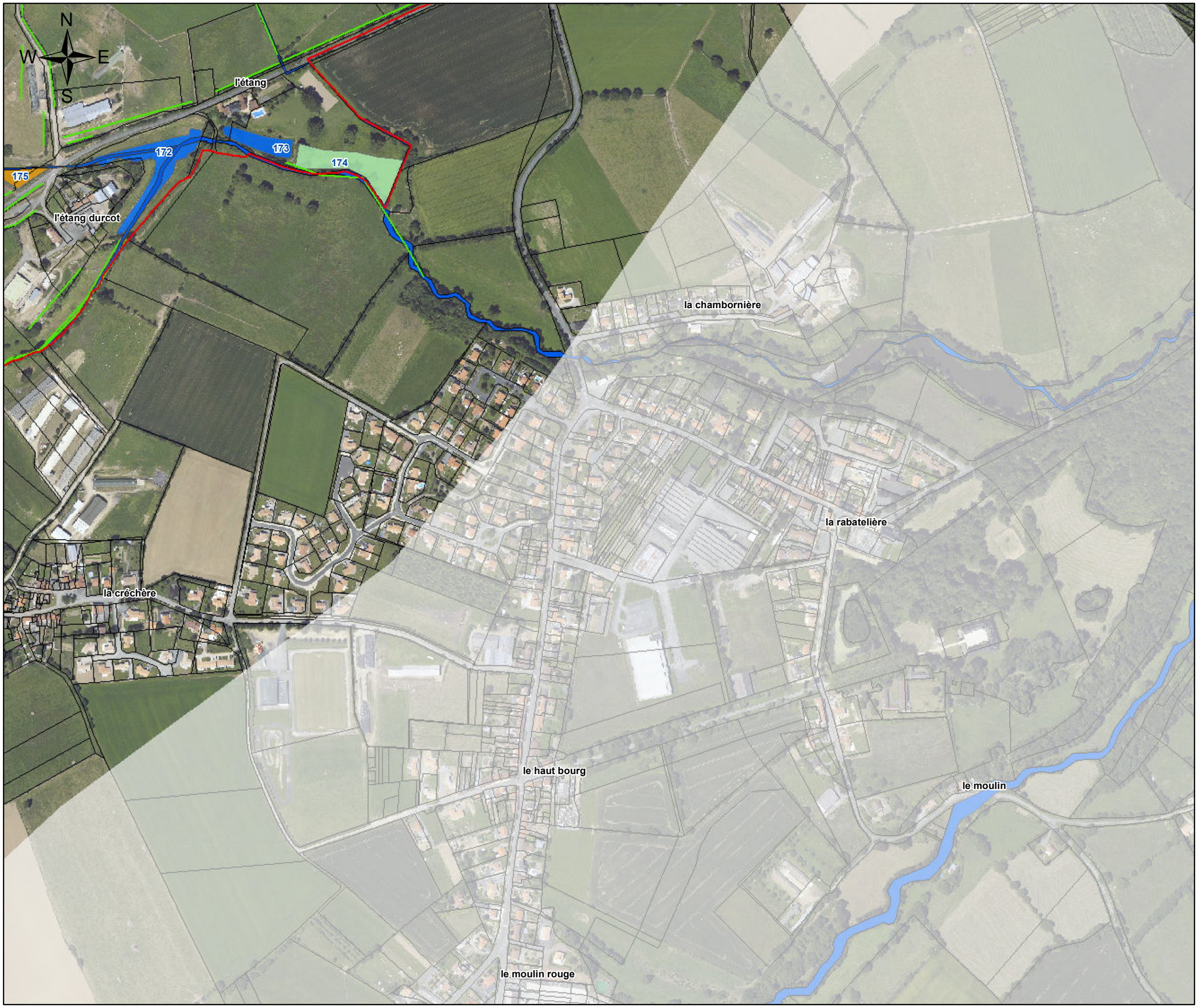

Légende

- Limite communale
- Parcellaire
- Haies
- Cours d'eau

Typologie des zones humides

- Zones humides en tête de bassin
- Bordures boisées des cours d'eau
- Prairies inondables
- Etangs et leurs bordures
- Mares et leurs bordures
- Autres plans d'eau artificiels

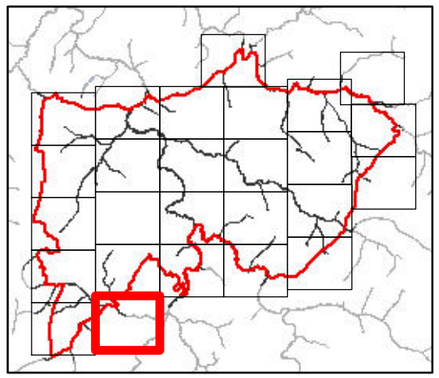

1:5 000

0 50 100 200 300 Mètres

© Copyright - Dervenn Conseils Ingénierie - SIG
© Copyright - Chambre d'Agriculture de Vendée - SIG
© DGI Cadastre, 2009. Droits réservés, reproduction interdite.
© BD Ortho - InterAtlas, 2009. Droits réservés, reproduction interdite.
© Couche hydrographique Sèvre Nantaise, IIBSN. Droits réservés, reproduction interdite.
Réalisation : Bureau d'études DERVENN - Septembre 2011

Inventaire des zones humides de la commune des Brouzils

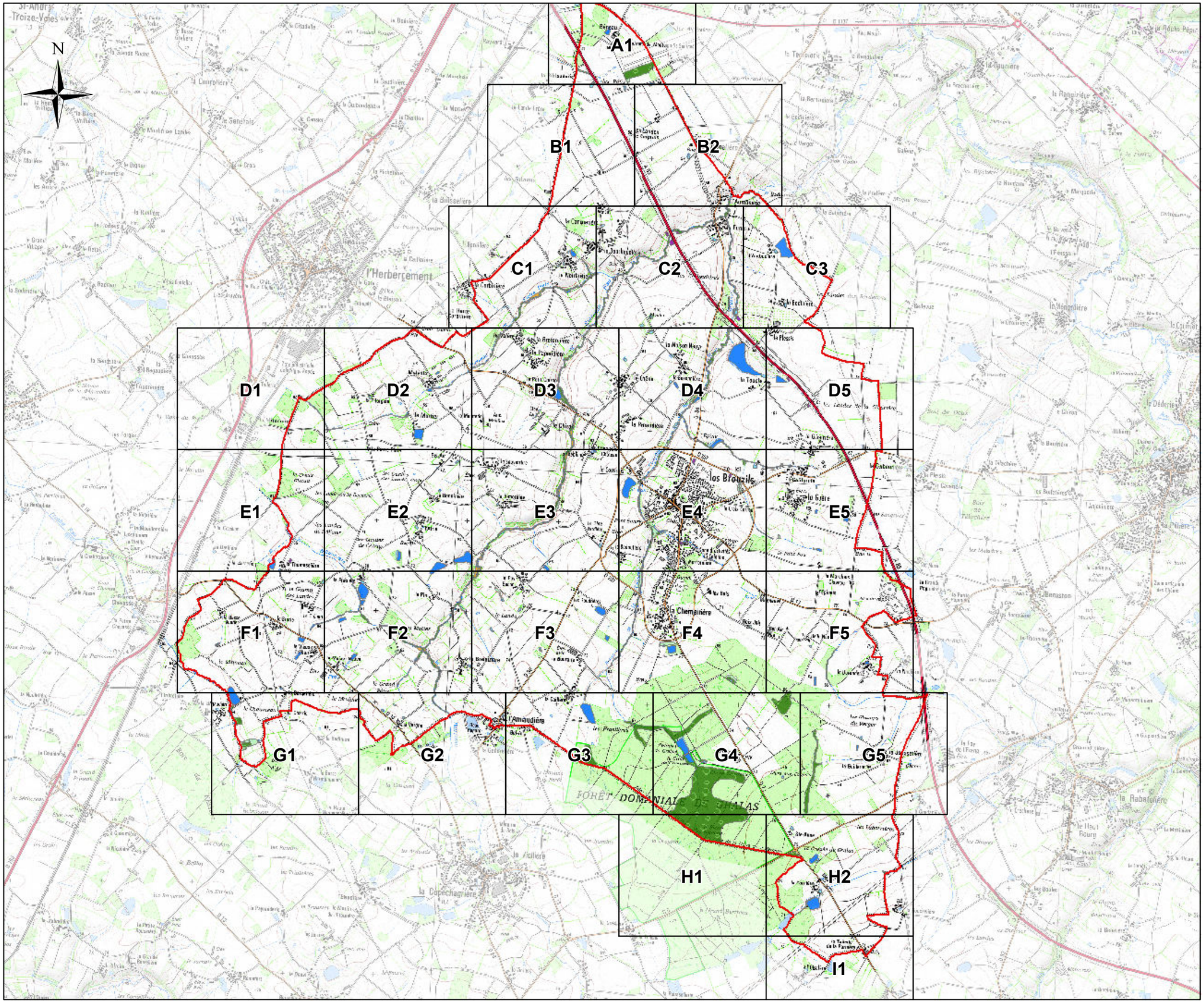

Légende

Limite communale

Typologie des zones humides

- Zones humides en tête de bassin
- Bordures boisées des cours d'eau
- Prairies inondables
- Etangs et leurs bordures
- Mares et leurs bordures
- Autres plans d'eau artificiels

1:40 000

0 250 500 1 000 1 500 Mètres

© Copyright - Dervenn Conseils Ingénierie - SIG
© DGI Cadastre, 2009. Droits réservés, reproduction interdite.
© Scan25, IGN. Droits réservés, reproduction interdite.
Réalisation : Bureau d'études DERVENN - Mars 2012

Inventaire des zones humides de la commune des Brouzils

Secteur A1

Légende

- Limite communale
- Parcellaire
- Haies
- Cours d'eau

Typologie des zones humides

- Zones humides en tête de bassin
- Bordures boisées des cours d'eau
- Prairies inondables
- Etangs et leurs bordures
- Mares et leurs bordures
- Autres plans d'eau artificiels

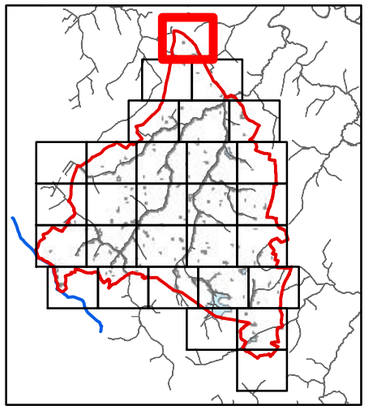

1:5 000

0 40 80 160 240 Mètres

© Copyright - Dervenn Conseils Ingénierie - SIG
© Copyright - Chambre d'Agriculture de Vendée - SIG
© DGI Cadastre, 2009. Droits réservés, reproduction interdite.
© BD Ortho - InterAtlas, 2009. Droits réservés, reproduction interdite.
© Scan25 - IGN, Paris. Droits réservés, reproduction interdite.
© Couche hydrographique Sèvre Nantaise, IIBSN. Droits réservés, reproduction interdite.
Réalisation : Bureau d'études DERVENN - Mars 2012

Inventaire des zones humides de la commune des Brouzils

Secteur B1

Légende

- Limite communale
- Parcellaire
- Haies
- Cours d'eau

Typologie des zones humides

- Zones humides en tête de bassin
- Bordures boisées des cours d'eau
- Prairies inondables
- Etangs et leurs bordures
- Mares et leurs bordures
- Autres plans d'eau artificiels

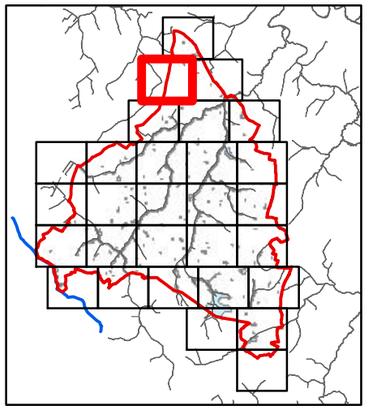

1:5 000

0 40 80 160 240 Mètres

© Copyright - Dervenn Conseils Ingénierie - SIG
© Copyright - Chambre d'Agriculture de Vendée - SIG
© DGI Cadastre, 2009. Droits réservés, reproduction interdite.
© BD Ortho - InterAtlas, 2009. Droits réservés, reproduction interdite.
© Scan25 - IGN, Paris. Droits réservés, reproduction interdite.
© Couche hydrographique Sèvre Nantaise, IIBSN. Droits réservés, reproduction interdite.
Réalisation : Bureau d'études DERVENN - Mars 2012

Inventaire des zones humides de la commune des Brouzils

Secteur B2

Légende

- Limite communale
- Parcellaire
- Haies
- Cours d'eau

Typologie des zones humides

- Zones humides en tête de bassin
- Bordures boisées des cours d'eau
- Prairies inondables
- Etangs et leurs bordures
- Mares et leurs bordures
- Autres plans d'eau artificiels

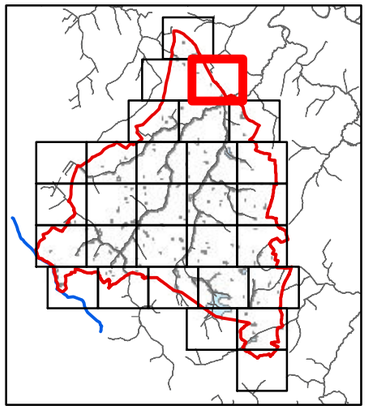

1:5 000

0 40 80 160 240 Mètres

© Copyright - Dervenn Conseils Ingénierie - SIG
© Copyright - Chambre d'Agriculture de Vendée - SIG
© DGI Cadastre, 2009. Droits réservés, reproduction interdite.
© BD Ortho - InterAtlas, 2009. Droits réservés, reproduction interdite.
© Scan25 - IGN, Paris. Droits réservés, reproduction interdite.
© Couche hydrographique Sèvre Nantaise, IIBSN. Droits réservés, reproduction interdite.
Réalisation : Bureau d'études DERVENN - Mars 2012

Inventaire des zones humides de la commune des Brouzils

Secteur C1

Légende

- Limite communale
- Parcellaire
- Haies
- Cours d'eau

Typologie des zones humides

- Zones humides en tête de bassin
- Bordures boisées des cours d'eau
- Prairies inondables
- Etangs et leurs bordures
- Mares et leurs bordures
- Autres plans d'eau artificiels

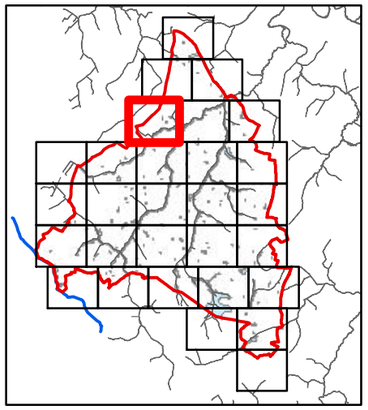

1:5 000

0 40 80 160 240 Mètres

© Copyright - Dervenn Conseils Ingénierie - SIG
© Copyright - Chambre d'Agriculture de Vendée - SIG
© DGI Cadastre, 2009. Droits réservés, reproduction interdite.
© BD Ortho - InterAtlas, 2009. Droits réservés, reproduction interdite.
© Scan25 - IGN, Paris. Droits réservés, reproduction interdite.
© Couche hydrographique Sèvre Nantaise, IIBSN. Droits réservés, reproduction interdite.
Réalisation : Bureau d'études DERVENN - Mars 2012

Inventaire des zones humides de la commune des Brouzils

Secteur C2

Légende

- Limite communale
- Parcellaire
- Haies
- Cours d'eau

Typologie des zones humides

- Zones humides en tête de bassin
- Bordures boisées des cours d'eau
- Prairies inondables
- Etangs et leurs bordures
- Mares et leurs bordures
- Autres plans d'eau artificiels

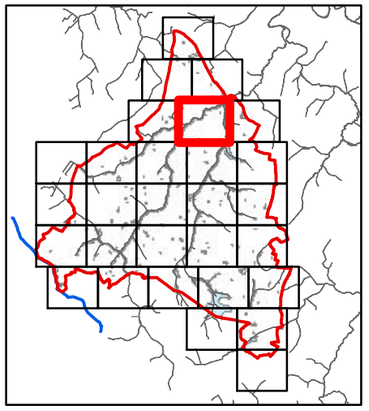

1:5 000

0 40 80 160 240 Mètres

© Copyright - Dervenn Conseils Ingénierie - SIG
© Copyright - Chambre d'Agriculture de Vendée - SIG
© DGI Cadastre, 2009. Droits réservés, reproduction interdite.
© BD Ortho - InterAtlas, 2009. Droits réservés, reproduction interdite.
© Scan25 - IGN, Paris. Droits réservés, reproduction interdite.
© Couche hydrographique Sèvre Nantaise, IIBSN. Droits réservés, reproduction interdite.
Réalisation : Bureau d'études DERVENN - Mars 2012

Inventaire des zones humides de la commune des Brouzils

Secteur C3

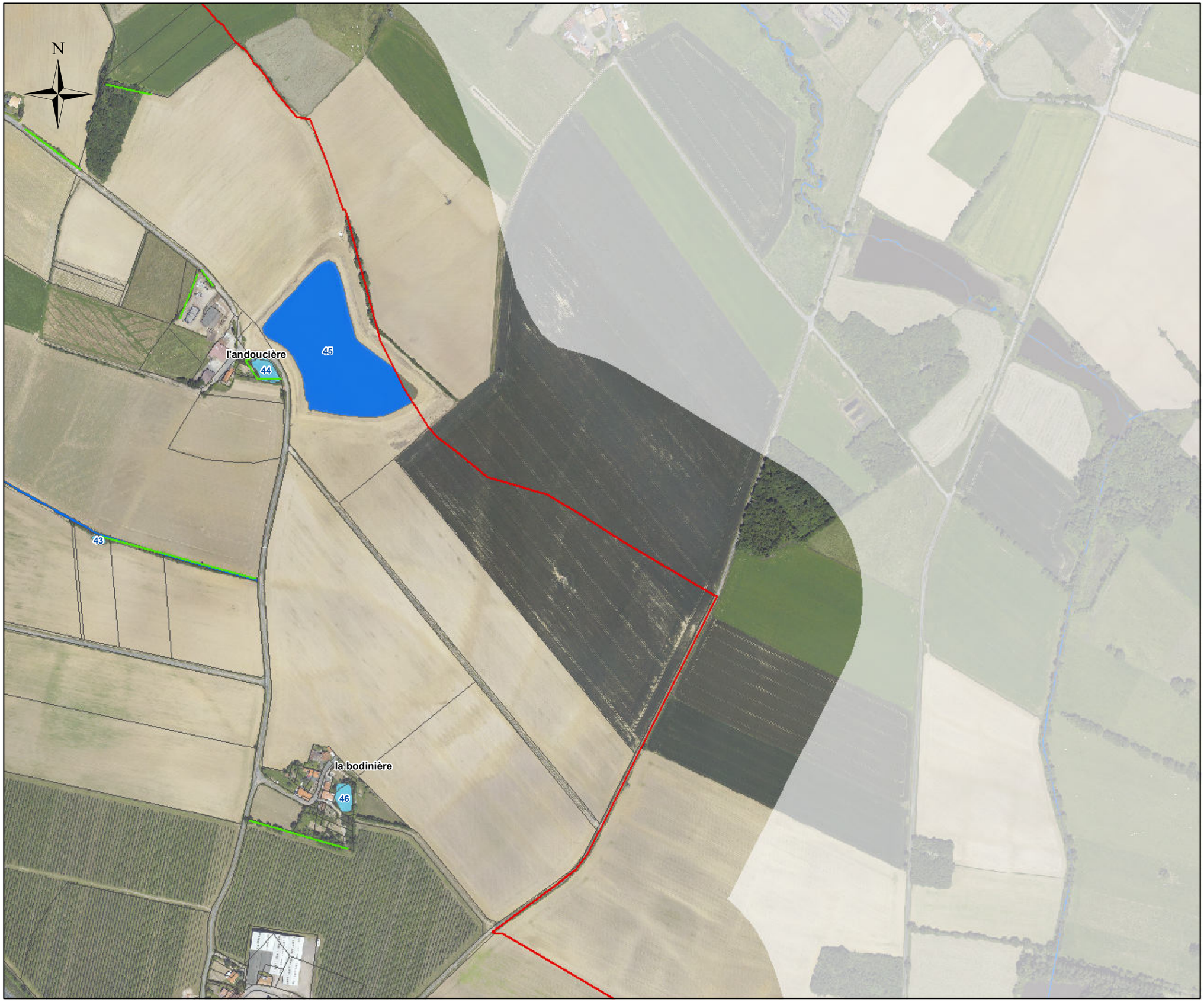

Légende

- Limite communale
- Parcellaire
- Haies
- Cours d'eau

Typologie des zones humides

- Zones humides en tête de bassin
- Bordures boisées des cours d'eau
- Prairies inondables
- Etangs et leurs bordures
- Mares et leurs bordures
- Autres plans d'eau artificiels

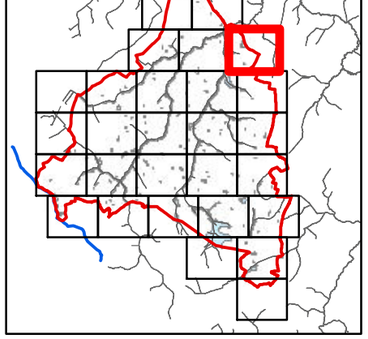

1:5 000

0 40 80 160 240 Mètres

© Copyright - Dervenn Conseils Ingénierie - SIG
© Copyright - Chambre d'Agriculture de Vendée - SIG
© DGI Cadastre, 2009. Droits réservés, reproduction interdite.
© BD Ortho - InterAtlas, 2009. Droits réservés, reproduction interdite.
© Scan25 - IGN, Paris. Droits réservés, reproduction interdite.
© Couche hydrographique Sèvre Nantaise, IIBSN. Droits réservés, reproduction interdite.
Réalisation : Bureau d'études DERVENN - Mars 2012

Inventaire des zones humides de la commune des Brouzils

Secteur D1

Légende

- Limite communale
- Parcellaire
- Haies
- Cours d'eau

Typologie des zones humides

- Zones humides en tête de bassin
- Bordures boisées des cours d'eau
- Prairies inondables
- Etangs et leurs bordures
- Mares et leurs bordures
- Autres plans d'eau artificiels

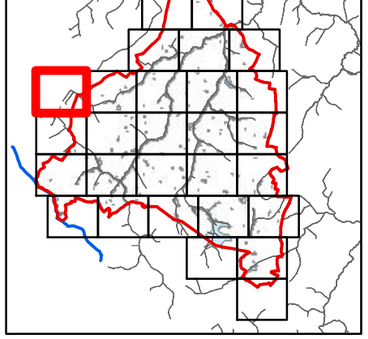

1:5 000

0 40 80 160 240 Mètres

© Copyright - Dervenn Conseils Ingénierie - SIG
© Copyright - Chambre d'Agriculture de Vendée - SIG
© DGI Cadastre, 2009. Droits réservés, reproduction interdite.
© BD Ortho - InterAtlas, 2009. Droits réservés, reproduction interdite.
© Scan25 - IGN, Paris. Droits réservés, reproduction interdite.
© Couche hydrographique Sèvre Nantaise, IIBSN. Droits réservés, reproduction interdite.
Réalisation : Bureau d'études DERVENN - Mars 2012

Inventaire des zones humides de la commune des Brouzils

Secteur D2

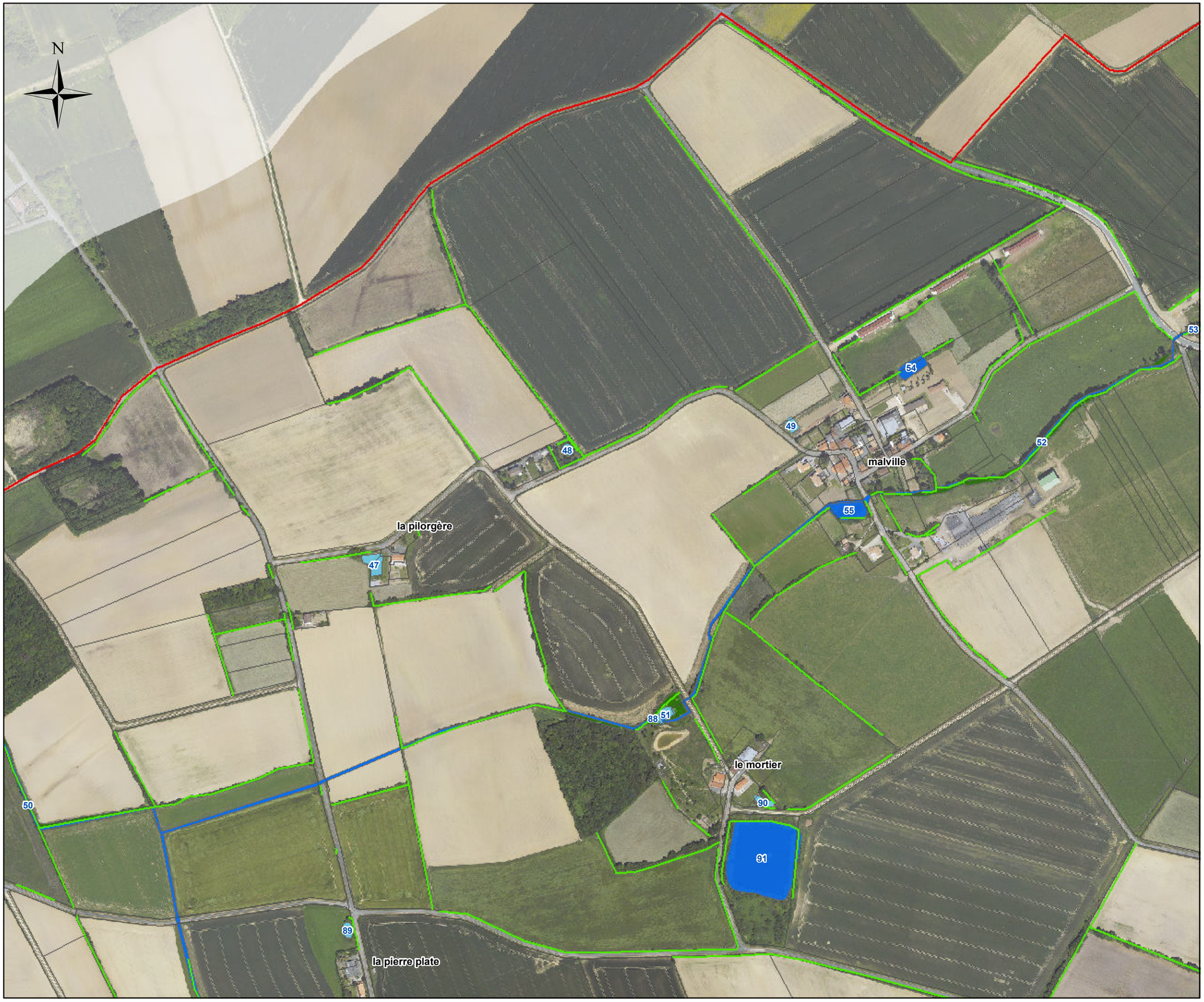

Légende

- Limite communale
- Parcellaire
- Haies
- Cours d'eau

Typologie des zones humides

- Zones humides en tête de bassin
- Bordures boisées des cours d'eau
- Prairies inondables
- Etangs et leurs bordures
- Mares et leurs bordures
- Autres plans d'eau artificiels

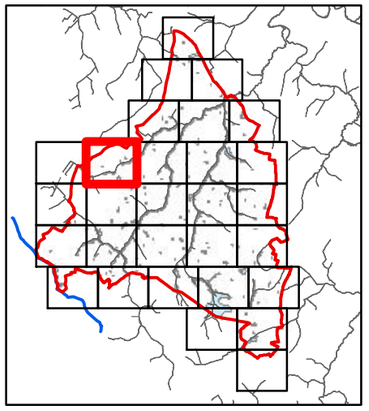

1:5 000

0 40 80 160 240 Mètres

© Copyright - Dervenn Conseils Ingénierie - SIG
© Copyright - Chambre d'Agriculture de Vendée - SIG
© DGI Cadastre, 2009. Droits réservés, reproduction interdite.
© BD Ortho - InterAtlas, 2009. Droits réservés, reproduction interdite.
© Scan25 - IGN, Paris. Droits réservés, reproduction interdite.
© Couche hydrographique Sèvre Nantaise, IIBSN. Droits réservés, reproduction interdite.
Réalisation : Bureau d'études DERVENN - Mars 2012

Inventaire des zones humides de la commune des Brouzils

Secteur D3

Légende

- Limite communale
- Parcellaire
- Haies
- Cours d'eau

Typologie des zones humides

- Zones humides en tête de bassin
- Bordures boisées des cours d'eau
- Prairies inondables
- Etangs et leurs bordures
- Mares et leurs bordures
- Autres plans d'eau artificiels

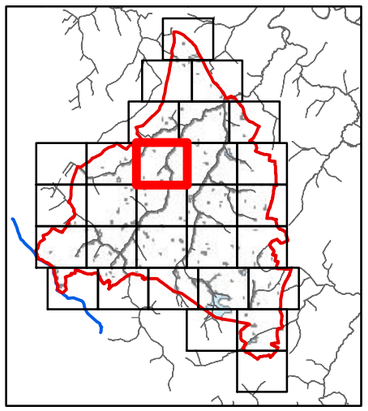

1:5 000

0 40 80 160 240 Mètres

© Copyright - Dervenn Conseils Ingénierie - SIG
© Copyright - Chambre d'Agriculture de Vendée - SIG
© DGI Cadastre, 2009. Droits réservés, reproduction interdite.
© BD Ortho - InterAtlas, 2009. Droits réservés, reproduction interdite.
© Scan25 - IGN, Paris. Droits réservés, reproduction interdite.
© Couche hydrographique Sèvre Nantaise, IIBSN. Droits réservés, reproduction interdite.
Réalisation : Bureau d'études DERVENN - Mars 2012

Inventaire des zones humides de la commune des Brouzils

Secteur D4

Légende

- Limite communale
- Parcellaire
- Haies
- Cours d'eau

Typologie des zones humides

- Zones humides en tête de bassin
- Bordures boisées des cours d'eau
- Prairies inondables
- Etangs et leurs bordures
- Mares et leurs bordures
- Autres plans d'eau artificiels

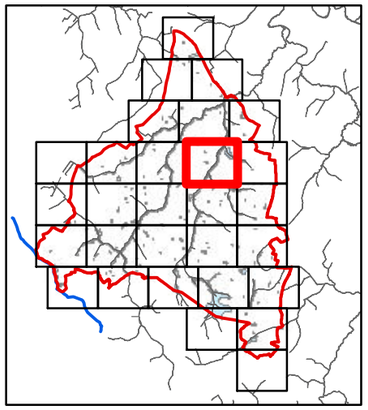

1:5 000

0 40 80 160 240 Mètres

© Copyright - Dervenn Conseils Ingénierie - SIG
© Copyright - Chambre d'Agriculture de Vendée - SIG
© DGI Cadastre, 2009. Droits réservés, reproduction interdite.
© BD Ortho - InterAtlas, 2009. Droits réservés, reproduction interdite.
© Scan25 - IGN, Paris. Droits réservés, reproduction interdite.
© Couche hydrographique Sèvre Nantaise, IIBSN. Droits réservés, reproduction interdite.
Réalisation : Bureau d'études DERVENN - Mars 2012

Inventaire des zones humides de la commune des Brouzils

Secteur D5

Légende

- Limite communale
- Parcellaire
- Haies
- Cours d'eau

Typologie des zones humides

- Zones humides en tête de bassin
- Bordures boisées des cours d'eau
- Prairies inondables
- Etangs et leurs bordures
- Mares et leurs bordures
- Autres plans d'eau artificiels

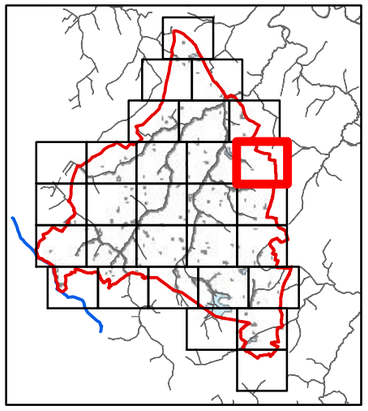

1:5 000

0 40 80 160 240 Mètres

© Copyright - Dervenn Conseils Ingénierie - SIG
© Copyright - Chambre d'Agriculture de Vendée - SIG
© DGI Cadastre, 2009. Droits réservés, reproduction interdite.
© BD Ortho - InterAtlas, 2009. Droits réservés, reproduction interdite.
© Scan25 - IGN, Paris. Droits réservés, reproduction interdite.
© Couche hydrographique Sèvre Nantaise, IIBSN. Droits réservés, reproduction interdite.
Réalisation : Bureau d'études DERVENN - Mars 2012

Inventaire des zones humides de la commune des Brouzils

Secteur E1

Légende

- Limite communale
- Parcellaire
- Haies
- Cours d'eau

Typologie des zones humides

- Zones humides en tête de bassin
- Bordures boisées des cours d'eau
- Prairies inondables
- Etangs et leurs bordures
- Mares et leurs bordures
- Autres plans d'eau artificiels

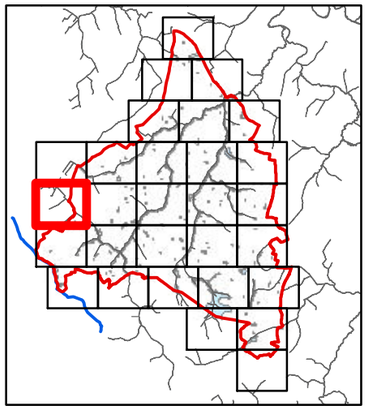

1:5 000

0 40 80 160 240 Mètres

© Copyright - Dervenn Conseils Ingénierie - SIG
© Copyright - Chambre d'Agriculture de Vendée - SIG
© DGI Cadastre, 2009. Droits réservés, reproduction interdite.
© BD Ortho - InterAtlas, 2009. Droits réservés, reproduction interdite.
© Scan25 - IGN, Paris. Droits réservés, reproduction interdite.
© Couche hydrographique Sèvre Nantaise, IIBSN. Droits réservés, reproduction interdite.
Réalisation : Bureau d'études DERVENN - Mars 2012

Inventaire des zones humides de la commune des Brouzils

Secteur E2

Légende

- Limite communale
- Parcellaire
- Haies
- Cours d'eau

Typologie des zones humides

- Zones humides en tête de bassin
- Bordures boisées des cours d'eau
- Prairies inondables
- Etangs et leurs bordures
- Mares et leurs bordures
- Autres plans d'eau artificiels

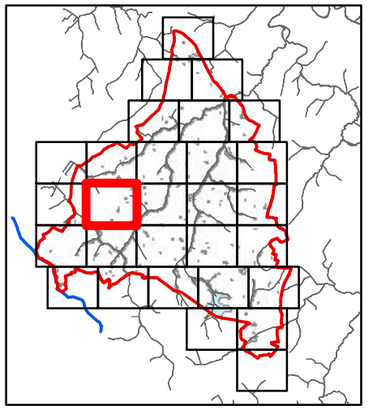

1:5 000

0 40 80 160 240 Mètres

© Copyright - Dervenn Conseils Ingénierie - SIG
© Copyright - Chambre d'Agriculture de Vendée - SIG
© DGI Cadastre, 2009. Droits réservés, reproduction interdite.
© BD Ortho - InterAtlas, 2009. Droits réservés, reproduction interdite.
© Scan25 - IGN, Paris. Droits réservés, reproduction interdite.
© Couche hydrographique Sèvre Nantaise, IIBSN. Droits réservés, reproduction interdite.
Réalisation : Bureau d'études DERVENN - Mars 2012

Inventaire des zones humides de la commune des Brouzils

Secteur E3

Légende

- Limite communale
- Parcellaire
- Haies
- Cours d'eau

Typologie des zones humides

- Zones humides en tête de bassin
- Bordures boisées des cours d'eau
- Prairies inondables
- Etangs et leurs bordures
- Mares et leurs bordures
- Autres plans d'eau artificiels

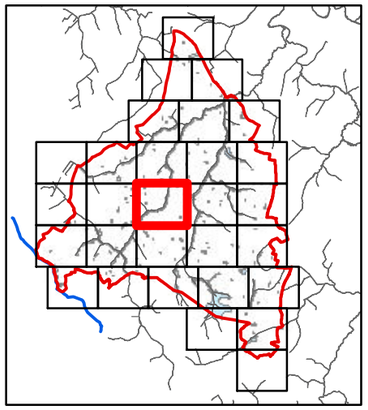

1:5 000

0 40 80 160 240 Mètres

© Copyright - Dervenn Conseils Ingénierie - SIG
© Copyright - Chambre d'Agriculture de Vendée - SIG
© DGI Cadastre, 2009. Droits réservés, reproduction interdite.
© BD Ortho - InterAtlas, 2009. Droits réservés, reproduction interdite.
© Scan25 - IGN, Paris. Droits réservés, reproduction interdite.
© Couche hydrographique Sèvre Nantaise, IIBSN. Droits réservés, reproduction interdite.
Réalisation : Bureau d'études DERVENN - Mars 2012

Inventaire des zones humides de la commune des Brouzils

Secteur E4

Légende

- Limite communale
- Parcellaire
- Haies
- Cours d'eau

Typologie des zones humides

- Zones humides en tête de bassin
- Bordures boisées des cours d'eau
- Prairies inondables
- Etangs et leurs bordures
- Mares et leurs bordures
- Autres plans d'eau artificiels

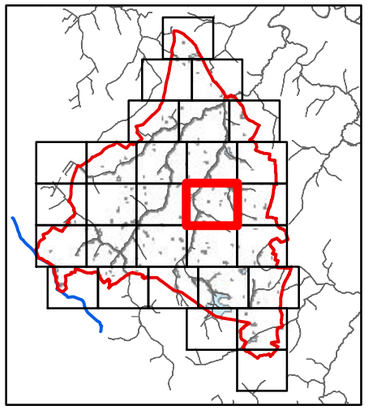

1:5 000

0 40 80 160 240 Mètres

© Copyright - Dervenn Conseils Ingénierie - SIG
© Copyright - Chambre d'Agriculture de Vendée - SIG
© DGI Cadastre, 2009. Droits réservés, reproduction interdite.
© BD Ortho - InterAtlas, 2009. Droits réservés, reproduction interdite.
© Scan25 - IGN, Paris. Droits réservés, reproduction interdite.
© Couche hydrographique Sèvre Nantaise, IIBSN. Droits réservés, reproduction interdite.
Réalisation : Bureau d'études DERVENN - Mars 2012

Inventaire des zones humides de la commune des Brouzils

Secteur E5

Légende

- Limite communale
- Parcellaire
- Haies
- Cours d'eau

Typologie des zones humides

- Zones humides en tête de bassin
- Bordures boisées des cours d'eau
- Prairies inondables
- Etangs et leurs bordures
- Mares et leurs bordures
- Autres plans d'eau artificiels

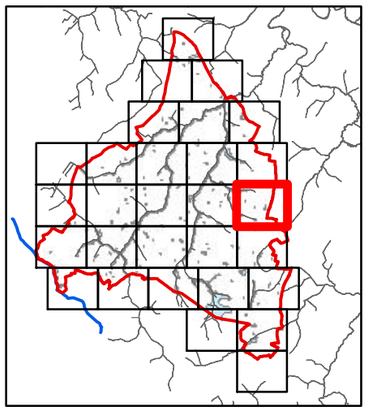

1:5 000

0 40 80 160 240 Mètres

© Copyright - Dervenn Conseils Ingénierie - SIG
© Copyright - Chambre d'Agriculture de Vendée - SIG
© DGI Cadastre, 2009. Droits réservés, reproduction interdite.
© BD Ortho - InterAtlas, 2009. Droits réservés, reproduction interdite.
© Scan25 - IGN, Paris. Droits réservés, reproduction interdite.
© Couche hydrographique Sèvre Nantaise, IIBSN. Droits réservés, reproduction interdite.
Réalisation : Bureau d'études DERVENN - Mars 2012

Inventaire des zones humides de la commune des Brouzils

Secteur F1

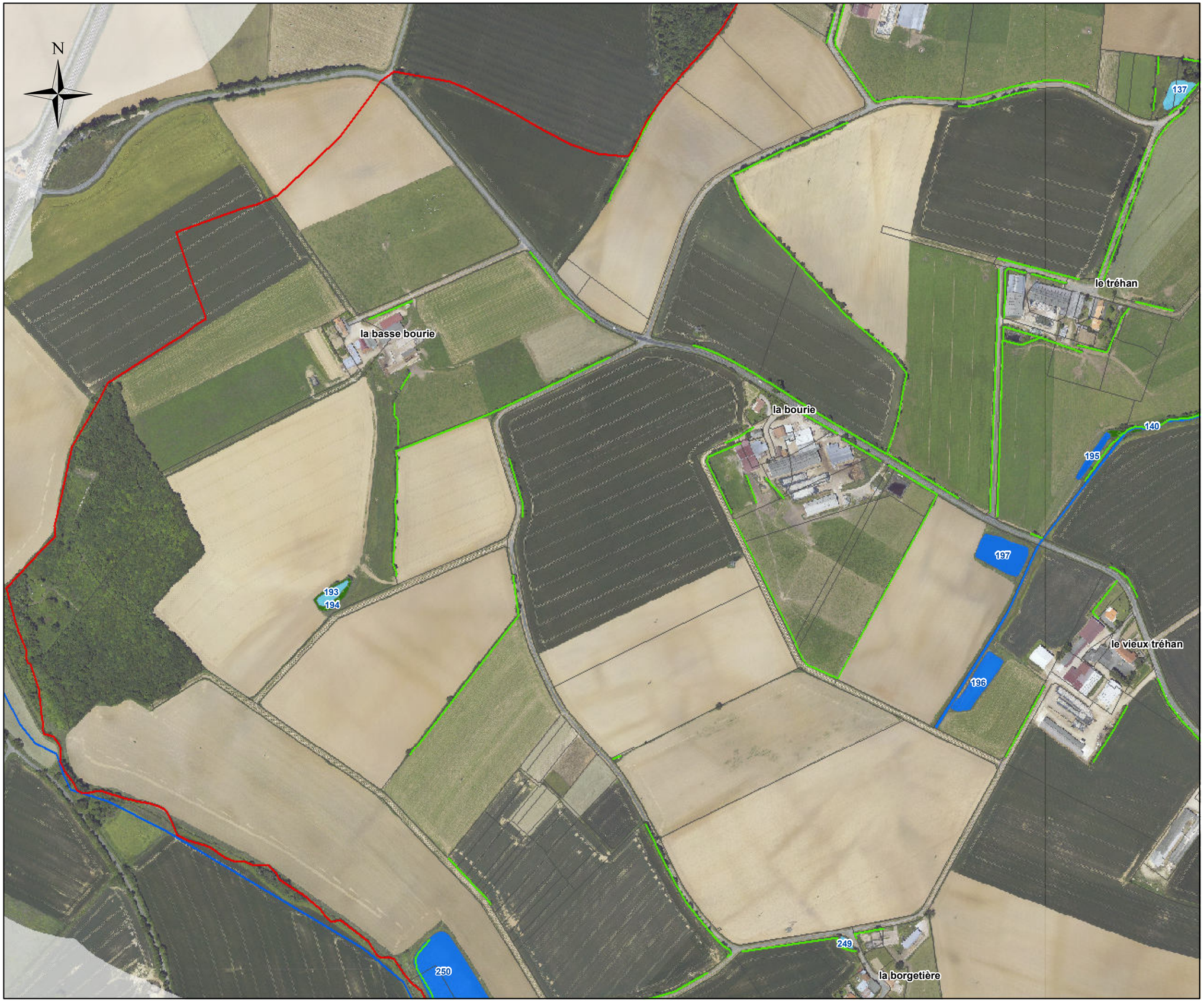

Légende

- Limite communale
- Parcellaire
- Haies
- Cours d'eau

Typologie des zones humides

- Zones humides en tête de bassin
- Bordures boisées des cours d'eau
- Prairies inondables
- Etangs et leurs bordures
- Mares et leurs bordures
- Autres plans d'eau artificiels

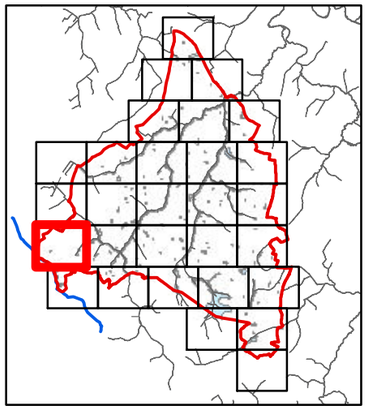

1:5 000

0 40 80 160 240 Mètres

© Copyright - Dervenn Conseils Ingénierie - SIG
© Copyright - Chambre d'Agriculture de Vendée - SIG
© DGI Cadastre, 2009. Droits réservés, reproduction interdite.
© BD Ortho - InterAtlas, 2009. Droits réservés, reproduction interdite.
© Scan25 - IGN, Paris. Droits réservés, reproduction interdite.
© Couche hydrographique Sèvre Nantaise, IIBSN. Droits réservés, reproduction interdite.
Réalisation : Bureau d'études DERVENN - Mars 2012

Inventaire des zones humides de la commune des Brouzils

Secteur F2

Légende

- Limite communale
- Parcellaire
- Haies
- Cours d'eau

Typologie des zones humides

- Zones humides en tête de bassin
- Bordures boisées des cours d'eau
- Prairies inondables
- Etangs et leurs bordures
- Mares et leurs bordures
- Autres plans d'eau artificiels

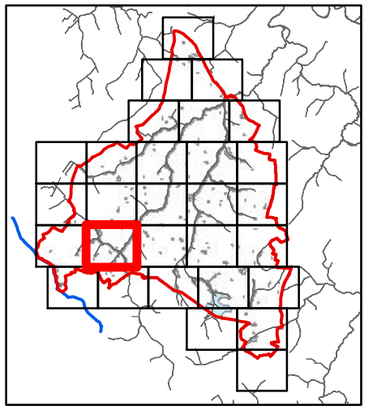

1:5 000

0 40 80 160 240 Mètres

© Copyright - Dervenn Conseils Ingénierie - SIG
© Copyright - Chambre d'Agriculture de Vendée - SIG
© DGI Cadastre, 2009. Droits réservés, reproduction interdite.
© BD Ortho - InterAtlas, 2009. Droits réservés, reproduction interdite.
© Scan25 - IGN, Paris. Droits réservés, reproduction interdite.
© Couche hydrographique Sèvre Nantaise, IIBSN. Droits réservés, reproduction interdite.
Réalisation : Bureau d'études DERVENN - Mars 2012

Inventaire des zones humides de la commune des Brouzils

Secteur F3

Légende

- Limite communale
- Parcellaire
- Haies
- Cours d'eau

Typologie des zones humides

- Zones humides en tête de bassin
- Bordures boisées des cours d'eau
- Prairies inondables
- Etangs et leurs bordures
- Mares et leurs bordures
- Autres plans d'eau artificiels

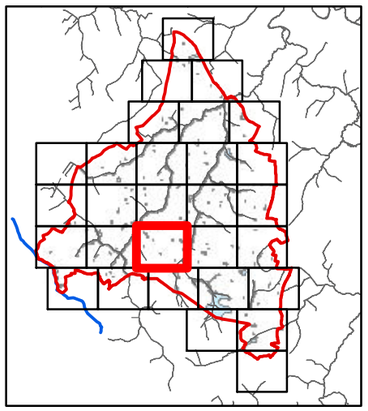

1:5 000

0 40 80 160 240 Mètres

© Copyright - Dervenn Conseils Ingénierie - SIG
© Copyright - Chambre d'Agriculture de Vendée - SIG
© DGI Cadastre, 2009. Droits réservés, reproduction interdite.
© BD Ortho - InterAtlas, 2009. Droits réservés, reproduction interdite.
© Scan25 - IGN, Paris. Droits réservés, reproduction interdite.
© Couche hydrographique Sèvre Nantaise, IIBSN. Droits réservés, reproduction interdite.
Réalisation : Bureau d'études DERVENN - Mars 2012

Inventaire des zones humides de la commune des Brouzils

Secteur F4

Légende

- Limite communale
- Parcellaire
- Haies
- Cours d'eau

Typologie des zones humides

- Zones humides en tête de bassin
- Bordures boisées des cours d'eau
- Prairies inondables
- Etangs et leurs bordures
- Mares et leurs bordures
- Autres plans d'eau artificiels

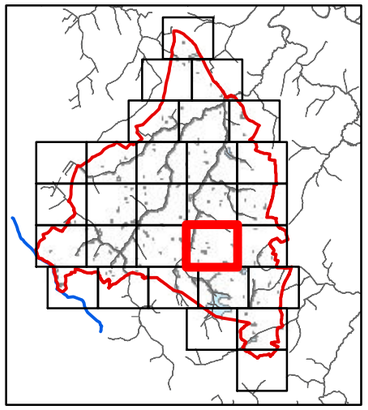

1:5 000

0 40 80 160 240 Mètres

© Copyright - Dervenn Conseils Ingénierie - SIG
© Copyright - Chambre d'Agriculture de Vendée - SIG
© DGI Cadastre, 2009. Droits réservés, reproduction interdite.
© BD Ortho - InterAtlas, 2009. Droits réservés, reproduction interdite.
© Scan25 - IGN, Paris. Droits réservés, reproduction interdite.
© Couche hydrographique Sèvre Nantaise, IIBSN. Droits réservés, reproduction interdite.
Réalisation : Bureau d'études DERVENN - Mars 2012

Inventaire des zones humides de la commune des Brouzils

Secteur F5

Légende

- Limite communale
- Parcellaire
- Haies
- Cours d'eau

Typologie des zones humides

- Zones humides en tête de bassin
- Bordures boisées des cours d'eau
- Prairies inondables
- Etangs et leurs bordures
- Mares et leurs bordures
- Autres plans d'eau artificiels

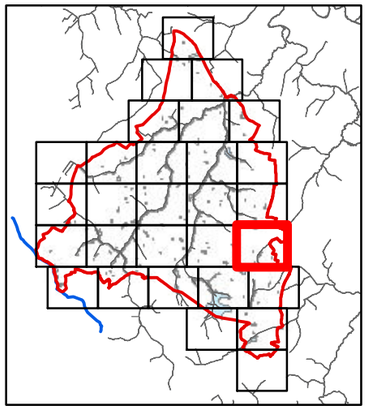

1:5 000

0 40 80 160 240 Mètres

© Copyright - Dervenn Conseils Ingénierie - SIG
© Copyright - Chambre d'Agriculture de Vendée - SIG
© DGI Cadastre, 2009. Droits réservés, reproduction interdite.
© BD Ortho - InterAtlas, 2009. Droits réservés, reproduction interdite.
© Scan25 - IGN, Paris. Droits réservés, reproduction interdite.
© Couche hydrographique Sèvre Nantaise, IIBSN. Droits réservés, reproduction interdite.
Réalisation : Bureau d'études DERVENN - Mars 2012

Inventaire des zones humides de la commune des Brouzils

Secteur G1

Légende

- Limite communale
- Parcellaire
- Haies
- Cours d'eau

Typologie des zones humides

- Zones humides en tête de bassin
- Bordures boisées des cours d'eau
- Prairies inondables
- Etangs et leurs bordures
- Mares et leurs bordures
- Autres plans d'eau artificiels

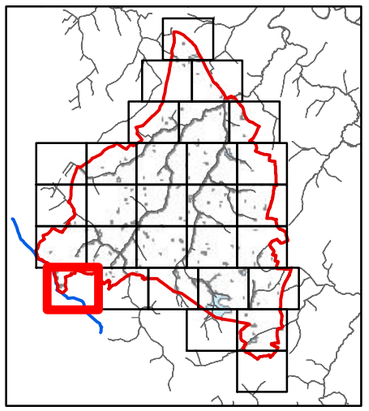

1:5 000

0 40 80 160 240 Mètres

© Copyright - Dervenn Conseils Ingénierie - SIG
© Copyright - Chambre d'Agriculture de Vendée - SIG
© DGI Cadastre, 2009. Droits réservés, reproduction interdite.
© BD Ortho - InterAtlas, 2009. Droits réservés, reproduction interdite.
© Scan25 - IGN, Paris. Droits réservés, reproduction interdite.
© Couche hydrographique Sèvre Nantaise, IIBSN. Droits réservés, reproduction interdite.
Réalisation : Bureau d'études DERVENN - Mars 2012

Inventaire des zones humides de la commune des Brouzils

Secteur G2

Légende

- Limite communale
- Parcellaire
- Haies
- Cours d'eau

Typologie des zones humides

- Zones humides en tête de bassin
- Bordures boisées des cours d'eau
- Prairies inondables
- Etangs et leurs bordures
- Mares et leurs bordures
- Autres plans d'eau artificiels

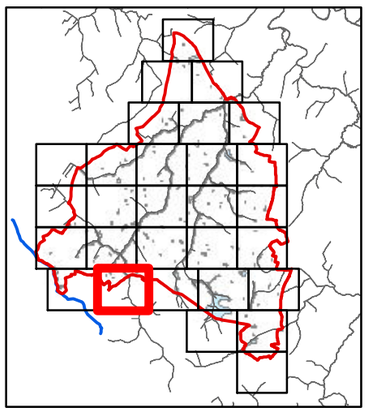

1:5 000

0 40 80 160 240 Mètres

© Copyright - Dervenn Conseils Ingénierie - SIG
© Copyright - Chambre d'Agriculture de Vendée - SIG
© DGI Cadastre, 2009. Droits réservés, reproduction interdite.
© BD Ortho - InterAtlas, 2009. Droits réservés, reproduction interdite.
© Scan25 - IGN, Paris. Droits réservés, reproduction interdite.
© Couche hydrographique Sèvre Nantaise, IIBSN. Droits réservés, reproduction interdite.
Réalisation : Bureau d'études DERVENN - Mars 2012

Inventaire des zones humides de la commune des Brouzils

Secteur G3

Légende

- Limite communale
- Parcellaire
- Haies
- Cours d'eau

Typologie des zones humides

- Zones humides en tête de bassin
- Bordures boisées des cours d'eau
- Prairies inondables
- Etangs et leurs bordures
- Mares et leurs bordures
- Autres plans d'eau artificiels

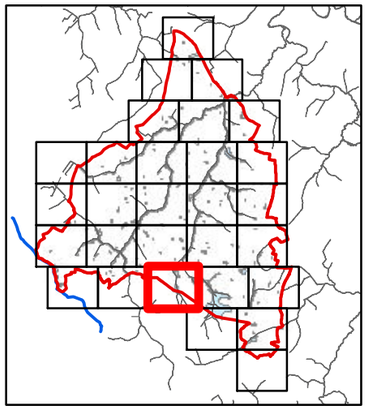

1:5 000

0 40 80 160 240 Mètres

© Copyright - Dervenn Conseils Ingénierie - SIG
© Copyright - Chambre d'Agriculture de Vendée - SIG
© DGI Cadastre, 2009. Droits réservés, reproduction interdite.
© BD Ortho - InterAtlas, 2009. Droits réservés, reproduction interdite.
© Scan25 - IGN, Paris. Droits réservés, reproduction interdite.
© Couche hydrographique Sèvre Nantaise, IIBSN. Droits réservés, reproduction interdite.
Réalisation : Bureau d'études DERVENN - Mars 2012

Inventaire des zones humides de la commune des Brouzils

Secteur G4

Légende

- Limite communale
- Parcellaire
- Haies
- Cours d'eau

Typologie des zones humides

- Zones humides en tête de bassin
- Bordures boisées des cours d'eau
- Prairies inondables
- Etangs et leurs bordures
- Mares et leurs bordures
- Autres plans d'eau artificiels

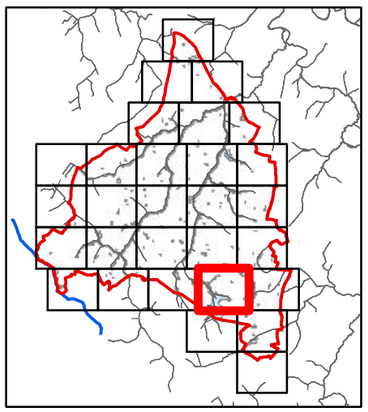

1:5 000

0 40 80 160 240 Mètres

© Copyright - Dervenn Conseils Ingénierie - SIG
© Copyright - Chambre d'Agriculture de Vendée - SIG
© DGI Cadastre, 2009. Droits réservés, reproduction interdite.
© BD Ortho - InterAtlas, 2009. Droits réservés, reproduction interdite.
© Scan25 - IGN, Paris. Droits réservés, reproduction interdite.
© Couche hydrographique Sèvre Nantaise, IIBSN. Droits réservés, reproduction interdite.
Réalisation : Bureau d'études DERVENN - Mars 2012

Inventaire des zones humides de la commune des Brouzils

Secteur G5

Légende

- Limite communale
- Parcellaire
- Haies
- Cours d'eau

Typologie des zones humides

- Zones humides en tête de bassin
- Bordures boisées des cours d'eau
- Prairies inondables
- Etangs et leurs bordures
- Mares et leurs bordures
- Autres plans d'eau artificiels

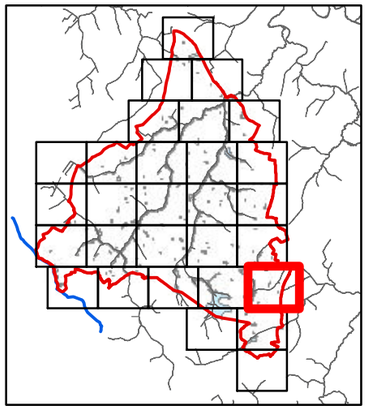

1:5 000

0 40 80 160 240 Mètres

© Copyright - Dervenn Conseils Ingénierie - SIG
© Copyright - Chambre d'Agriculture de Vendée - SIG
© DGI Cadastre, 2009. Droits réservés, reproduction interdite.
© BD Ortho - InterAtlas, 2009. Droits réservés, reproduction interdite.
© Scan25 - IGN, Paris. Droits réservés, reproduction interdite.
© Couche hydrographique Sèvre Nantaise, IIBSN. Droits réservés, reproduction interdite.
Réalisation : Bureau d'études DERVENN - Mars 2012

Inventaire des zones humides de la commune des Brouzils

Secteur H1

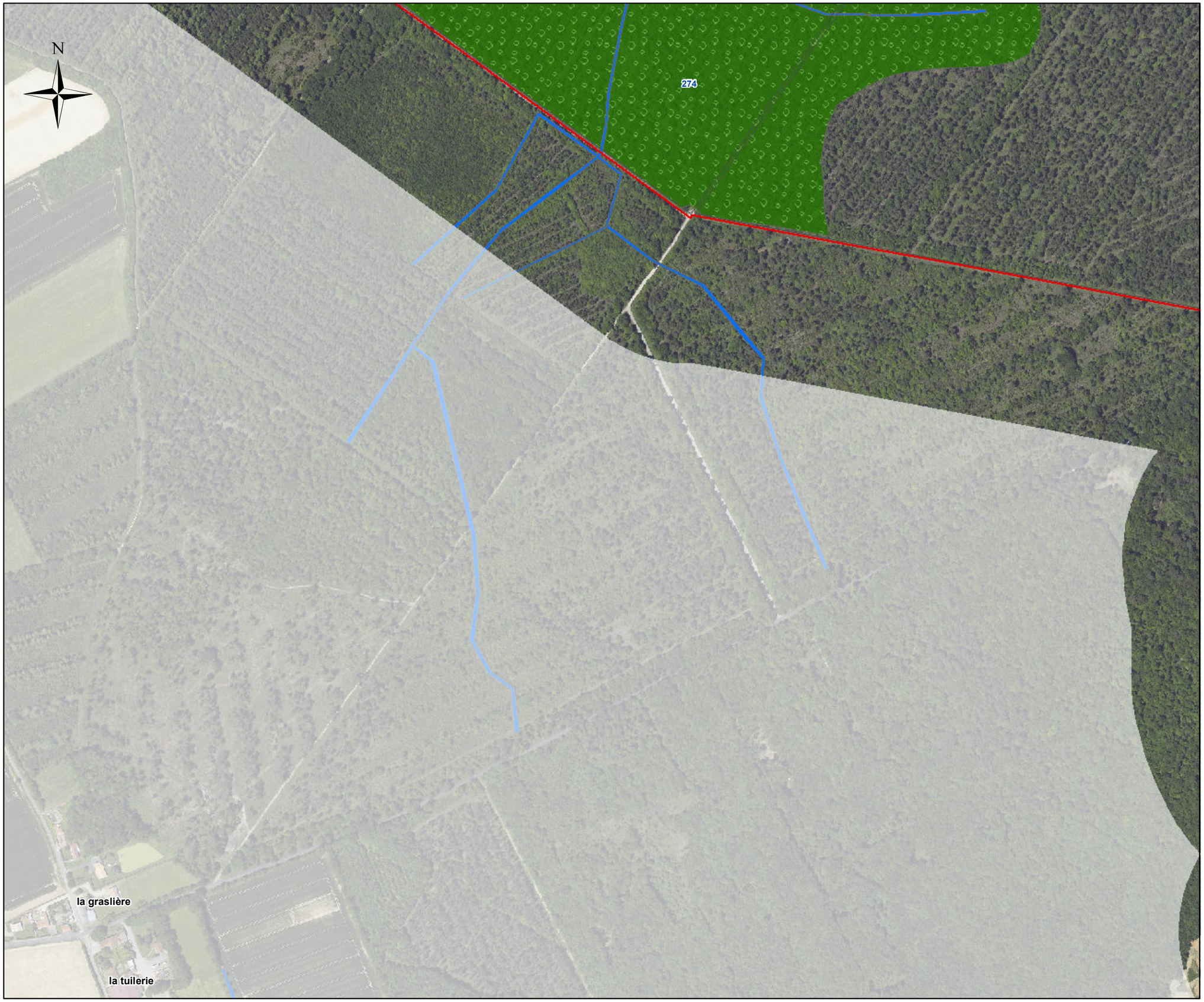

Légende

- Limite communale
- Parcellaire
- Haies
- Cours d'eau

Typologie des zones humides

- Zones humides en tête de bassin
- Bordures boisées des cours d'eau
- Prairies inondables
- Etangs et leurs bordures
- Mares et leurs bordures
- Autres plans d'eau artificiels

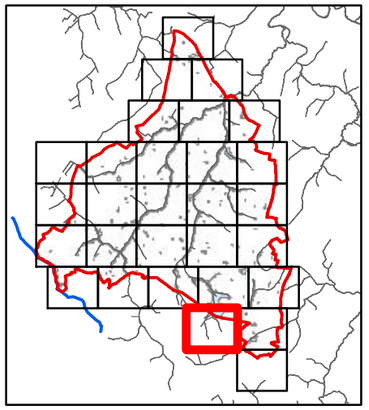

1:5 000

0 40 80 160 240 Mètres

© Copyright - Dervenn Conseils Ingénierie - SIG
© Copyright - Chambre d'Agriculture de Vendée - SIG
© DGI Cadastre, 2009. Droits réservés, reproduction interdite.
© BD Ortho - InterAtlas, 2009. Droits réservés, reproduction interdite.
© Scan25 - IGN, Paris. Droits réservés, reproduction interdite.
© Couche hydrographique Sèvre Nantaise, IIBSN. Droits réservés, reproduction interdite.
Réalisation : Bureau d'études DERVENN - Mars 2012

Inventaire des zones humides de la commune des Brouzils

Secteur H2

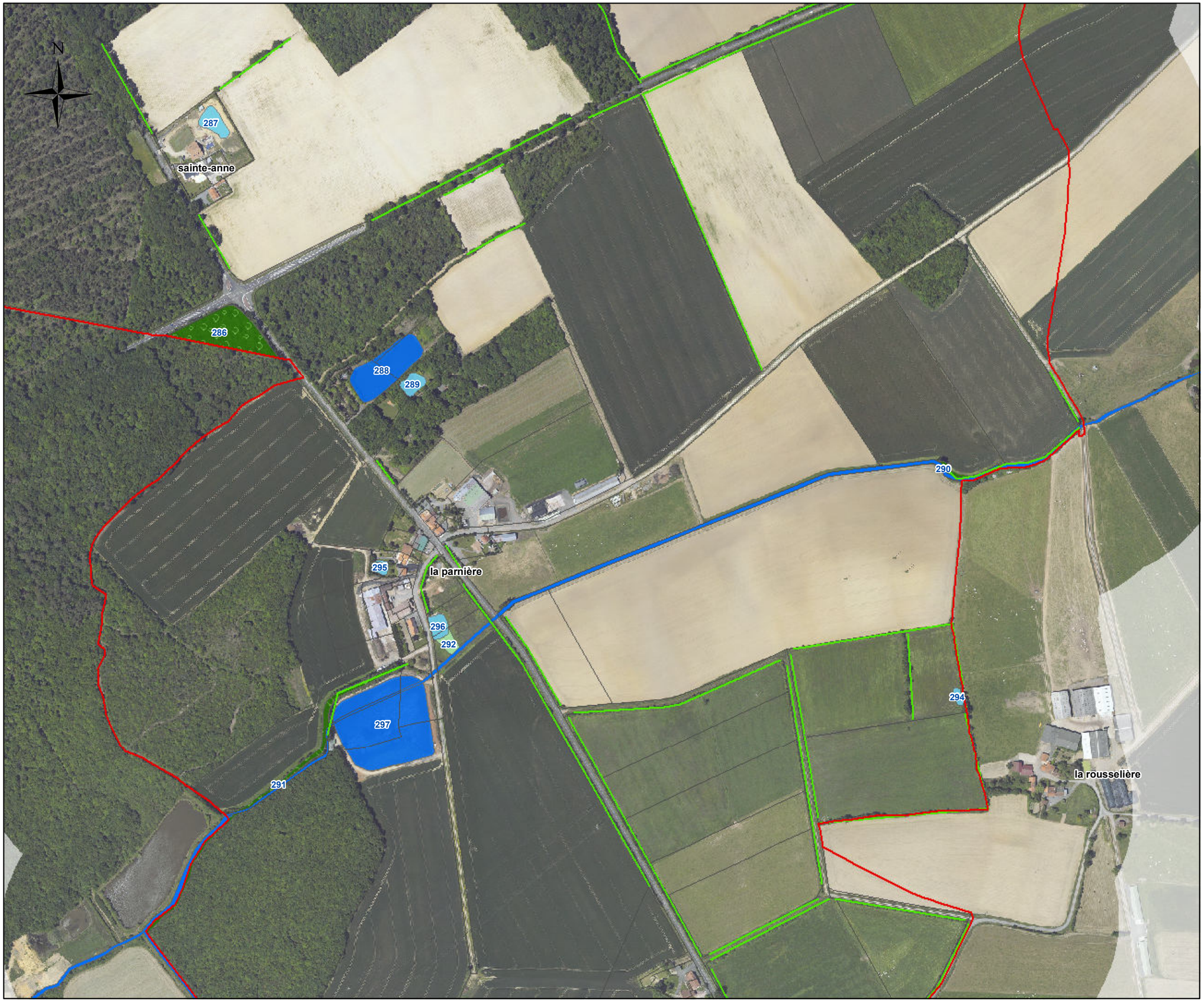

Légende

- Limite communale
- Parcellaire
- Haies
- Cours d'eau

Typologie des zones humides

- Zones humides en tête de bassin
- Bordures boisées des cours d'eau
- Prairies inondables
- Etangs et leurs bordures
- Mares et leurs bordures
- Autres plans d'eau artificiels

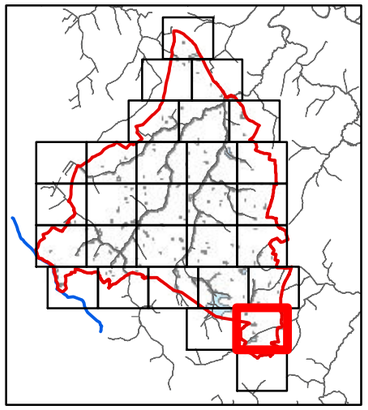

1:5 000

0 40 80 160 240 Mètres

© Copyright - Dervenn Conseils Ingénierie - SIG
© Copyright - Chambre d'Agriculture de Vendée - SIG
© DGI Cadastre, 2009. Droits réservés, reproduction interdite.
© BD Ortho - InterAtlas, 2009. Droits réservés, reproduction interdite.
© Scan25 - IGN, Paris. Droits réservés, reproduction interdite.
© Couche hydrographique Sèvre Nantaise, IIBSN. Droits réservés, reproduction interdite.
Réalisation : Bureau d'études DERVENN - Mars 2012

Inventaire des zones humides de la commune des Brouzils

Secteur I1

Légende

- Limite communale
- Parcellaire
- Haies
- Cours d'eau

Typologie des zones humides

- Zones humides en tête de bassin
- Bordures boisées des cours d'eau
- Prairies inondables
- Etangs et leurs bordures
- Mares et leurs bordures
- Autres plans d'eau artificiels

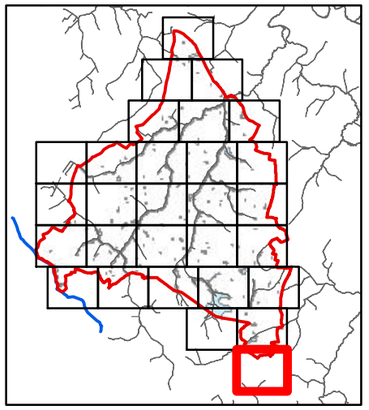

1:5 000

0 40 80 160 240 Mètres

© Copyright - Dervenn Conseils Ingénierie - SIG
© Copyright - Chambre d'Agriculture de Vendée - SIG
© DGI Cadastre, 2009. Droits réservés, reproduction interdite.
© BD Ortho - InterAtlas, 2009. Droits réservés, reproduction interdite.
© Scan25 - IGN, Paris. Droits réservés, reproduction interdite.
© Couche hydrographique Sèvre Nantaise, IIBSN. Droits réservés, reproduction interdite.
Réalisation : Bureau d'études DERVENN - Mars 2012

Inventaire des zones humides de la commune de Bazoges-en-Paillers

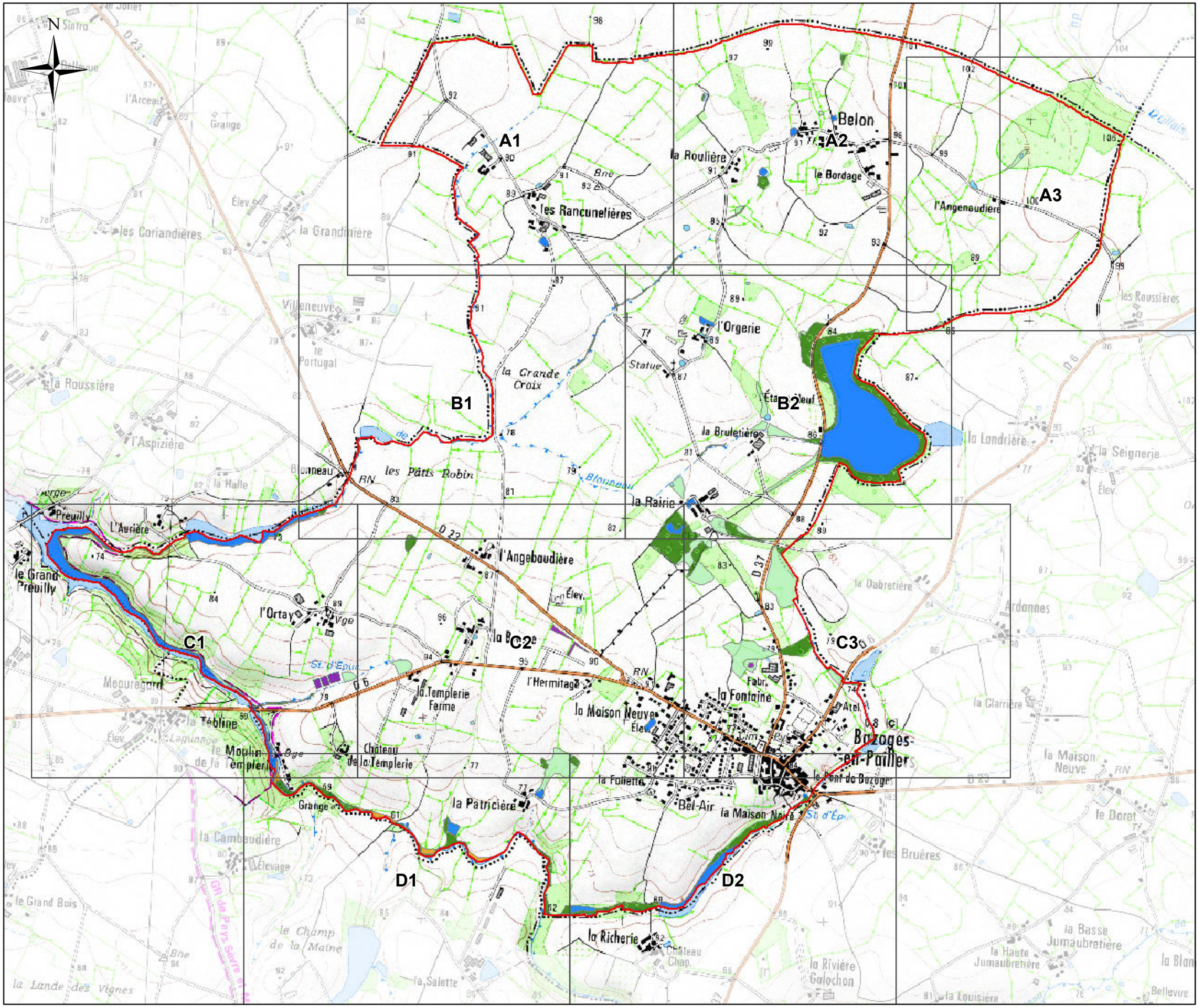

Légende

Limite communale

Typologie des zones humides

- Zones humides en tête de bassin
- Bordures boisées des cours d'eau
- Prairies inondables
- Etangs et leurs bordures
- Mares et leurs bordures
- Autres plans d'eau artificiels

1:18 000

0 150 300 600 900 Mètres

© Copyright - Dervenn Conseils Ingénierie - SIG
© DGI Cadastre, 2009. Droits réservés, reproduction interdite.
© Scan25, IGN. Droits réservés, reproduction interdite.
Réalisation : Bureau d'études DERVENN - Mars 2012

Inventaire des zones humides de la commune de Bazoges-en-Paillers

Secteur A1

Légende

- Limite communale
- Parcellaire
- Haies
- Cours d'eau

Typologie des zones humides

- Zones humides en tête de bassin
- Bordures boisées des cours d'eau
- Prairies inondables
- Etangs et leurs bordures
- Mares et leurs bordures
- Autres plans d'eau artificiels

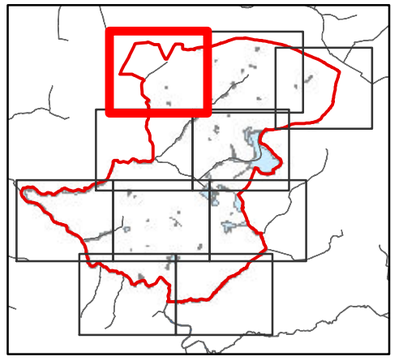

1:5 000

0 40 80 160 240 Mètres

© Copyright - Dervenn Conseils Ingénierie - SIG
© Copyright - Chambre d'Agriculture de Vendée - SIG
© DGI Cadastre, 2009. Droits réservés, reproduction interdite.
© BD Ortho - InterAtlas, 2009. Droits réservés, reproduction interdite.
© Couche hydrographique Sèvre Nantaise, IIBSN. Droits réservés, reproduction interdite.
Réalisation : Bureau d'études DERVENN - Mars 2012

Inventaire des zones humides de la commune de Bazoges-en-Paillers

Secteur A2

Légende

- Limite communale
- Parcellaire
- Haies
- Cours d'eau

Typologie des zones humides

- Zones humides en tête de bassin
- Bordures boisées des cours d'eau
- Prairies inondables
- Etangs et leurs bordures
- Mares et leurs bordures
- Autres plans d'eau artificiels

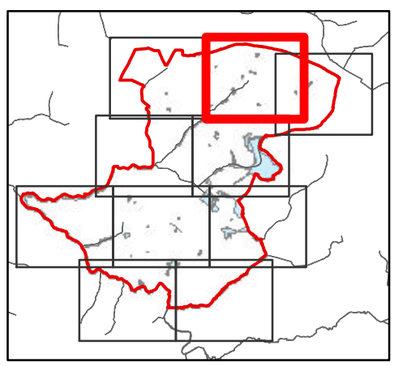

1:5 000

0 40 80 160 240 Mètres

© Copyright - Dervenn Conseils Ingénierie - SIG
© Copyright - Chambre d'Agriculture de Vendée - SIG
© DGI Cadastre, 2009. Droits réservés, reproduction interdite.
© BD Ortho - InterAtlas, 2009. Droits réservés, reproduction interdite.
© Couche hydrographique Sèvre Nantaise, IIBSN. Droits réservés, reproduction interdite.
Réalisation : Bureau d'études DERVENN - Mars 2012

Inventaire des zones humides de la commune de Bazoges-en-Paillers

Secteur A3

Légende

- Limite communale
- Parcellaire
- Haies
- Cours d'eau

Typologie des zones humides

- Zones humides en tête de bassin
- Bordures boisées des cours d'eau
- Prairies inondables
- Etangs et leurs bordures
- Mares et leurs bordures
- Autres plans d'eau artificiels

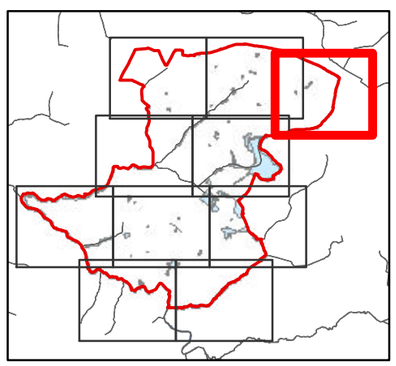

1:5 000

0 40 80 160 240 Mètres

© Copyright - Dervenn Conseils Ingénierie - SIG
© Copyright - Chambre d'Agriculture de Vendée - SIG
© DGI Cadastre, 2009. Droits réservés, reproduction interdite.
© BD Ortho - InterAtlas, 2009. Droits réservés, reproduction interdite.
© Couche hydrographique Sèvre Nantaise, IIBSN. Droits réservés, reproduction interdite.
Réalisation : Bureau d'études DERVENN - Mars 2012

Inventaire des zones humides de la commune de Bazoges-en-Paillers

Secteur B1

Légende

- Limite communale
- Parcellaire
- Haies
- Cours d'eau

Typologie des zones humides

- Zones humides en tête de bassin
- Bordures boisées des cours d'eau
- Prairies inondables
- Etangs et leurs bordures
- Mares et leurs bordures
- Autres plans d'eau artificiels

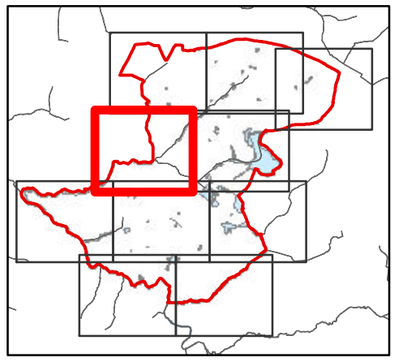

1:5 000

0 40 80 160 240 Mètres

© Copyright - Dervenn Conseils Ingénierie - SIG
© Copyright - Chambre d'Agriculture de Vendée - SIG
© DGI Cadastre, 2009. Droits réservés, reproduction interdite.
© BD Ortho - InterAtlas, 2009. Droits réservés, reproduction interdite.
© Couche hydrographique Sèvre Nantaise, IIBSN. Droits réservés, reproduction interdite.
Réalisation : Bureau d'études DERVENN - Mars 2012

Inventaire des zones humides de la commune de Bazoges-en-Paillers

Secteur B2

Légende

- Limite communale
- Parcellaire
- Haies
- Cours d'eau

Typologie des zones humides

- Zones humides en tête de bassin
- Bordures boisées des cours d'eau
- Prairies inondables
- Etangs et leurs bordures
- Mares et leurs bordures
- Autres plans d'eau artificiels

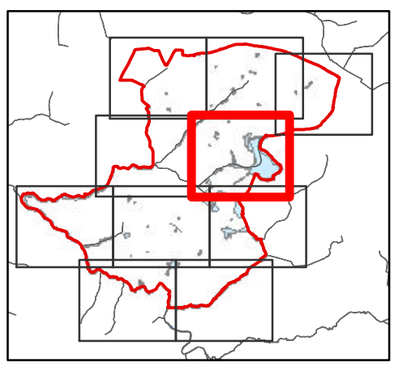

1:5 000

0 40 80 160 240 Mètres

© Copyright - Dervenn Conseils Ingénierie - SIG
© Copyright - Chambre d'Agriculture de Vendée - SIG
© DGI Cadastre, 2009. Droits réservés, reproduction interdite.
© BD Ortho - InterAtlas, 2009. Droits réservés, reproduction interdite.
© Couche hydrographique Sèvre Nantaise, IIBSN. Droits réservés, reproduction interdite.
Réalisation : Bureau d'études DERVENN - Mars 2012

Inventaire des zones humides de la commune de Bazoges-en-Paillers

Secteur C1

Légende

- Limite communale
- Parcellaire
- Haies
- Cours d'eau

Typologie des zones humides

- Zones humides en tête de bassin
- Bordures boisées des cours d'eau
- Prairies inondables
- Etangs et leurs bordures
- Mares et leurs bordures
- Autres plans d'eau artificiels

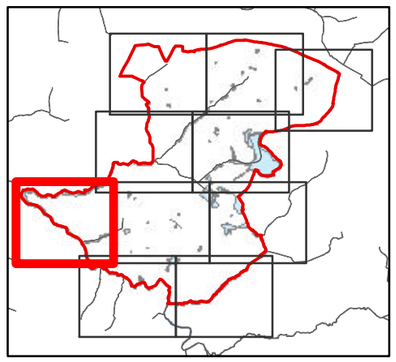

1:5 000

0 40 80 160 240 Mètres

© Copyright - Dervenn Conseils Ingénierie - SIG
© Copyright - Chambre d'Agriculture de Vendée - SIG
© DGI Cadastre, 2009. Droits réservés, reproduction interdite.
© BD Ortho - InterAtlas, 2009. Droits réservés, reproduction interdite.
© Couche hydrographique Sèvre Nantaise, IIBSN. Droits réservés, reproduction interdite.
Réalisation : Bureau d'études DERVENN - Mars 2012

Inventaire des zones humides de la commune de Bazoges-en-Paillers

Secteur C2

Légende

- Limite communale
- Parcellaire
- Haies
- Cours d'eau

Typologie des zones humides

- Zones humides en tête de bassin
- Bordures boisées des cours d'eau
- Prairies inondables
- Etangs et leurs bordures
- Mares et leurs bordures
- Autres plans d'eau artificiels

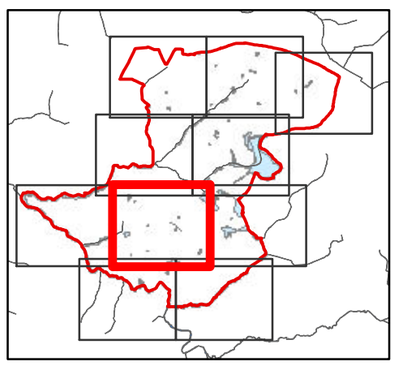

1:5 000

0 40 80 160 240 Mètres

© Copyright - Dervenn Conseils Ingénierie - SIG
© Copyright - Chambre d'Agriculture de Vendée - SIG
© DGI Cadastre, 2009. Droits réservés, reproduction interdite.
© BD Ortho - InterAtlas, 2009. Droits réservés, reproduction interdite.
© Couche hydrographique Sèvre Nantaise, IIBSN. Droits réservés, reproduction interdite.
Réalisation : Bureau d'études DERVENN - Mars 2012

Inventaire des zones humides de la commune de Bazoges-en-Paillers

Secteur C3

Légende

- Limite communale
- Parcellaire
- Haies
- Cours d'eau

Typologie des zones humides

- Zones humides en tête de bassin
- Bordures boisées des cours d'eau
- Prairies inondables
- Etangs et leurs bordures
- Mares et leurs bordures
- Autres plans d'eau artificiels

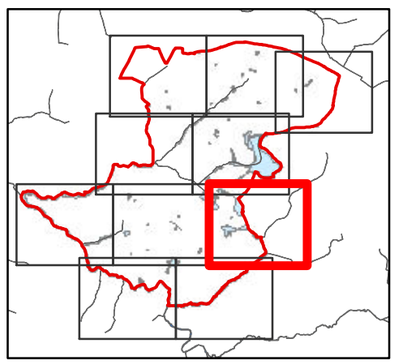

1:5 000

0 40 80 160 240 Mètres

© Copyright - Dervenn Conseils Ingénierie - SIG
© Copyright - Chambre d'Agriculture de Vendée - SIG
© DGI Cadastre, 2009. Droits réservés, reproduction interdite.
© BD Ortho - InterAtlas, 2009. Droits réservés, reproduction interdite.
© Couche hydrographique Sèvre Nantaise, IIBSN. Droits réservés, reproduction interdite.
Réalisation : Bureau d'études DERVENN - Mars 2012

Inventaire des zones humides de la commune de Bazoges-en-Paillers

Secteur D1

Légende

- Limite communale
- Parcellaire
- Haies
- Cours d'eau

Typologie des zones humides

- Zones humides en tête de bassin
- Bordures boisées des cours d'eau
- Prairies inondables
- Etangs et leurs bordures
- Mares et leurs bordures
- Autres plans d'eau artificiels

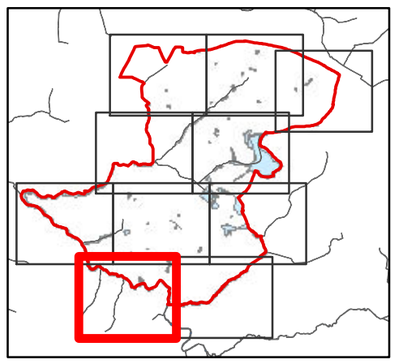

1:5 000

0 40 80 160 240 Mètres

© Copyright - Dervenn Conseils Ingénierie - SIG
© Copyright - Chambre d'Agriculture de Vendée - SIG
© DGI Cadastre, 2009. Droits réservés, reproduction interdite.
© BD Ortho - InterAtlas, 2009. Droits réservés, reproduction interdite.
© Couche hydrographique Sèvre Nantaise, IIBSN. Droits réservés, reproduction interdite.
Réalisation : Bureau d'études DERVENN - Mars 2012

Inventaire des zones humides de la commune de Bazoges-en-Paillers

Secteur D2

Légende

- Limite communale
- Parcellaire
- Haies
- Cours d'eau

Typologie des zones humides

- Zones humides en tête de bassin
- Bordures boisées des cours d'eau
- Prairies inondables
- Etangs et leurs bordures
- Mares et leurs bordures
- Autres plans d'eau artificiels

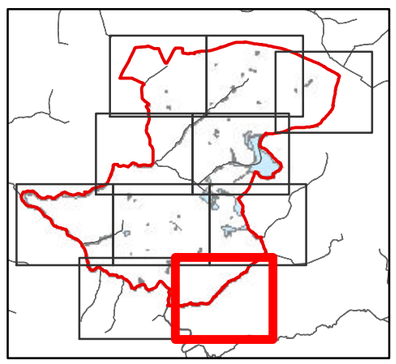

1:5 000

0 40 80 160 240 Mètres

© Copyright - Dervenn Conseils Ingénierie - SIG
© Copyright - Chambre d'Agriculture de Vendée - SIG
© DGI Cadastre, 2009. Droits réservés, reproduction interdite.
© BD Ortho - InterAtlas, 2009. Droits réservés, reproduction interdite.
© Couche hydrographique Sèvre Nantaise, IIBSN. Droits réservés, reproduction interdite.
Réalisation : Bureau d'études DERVENN - Mars 2012