

BELLAC

(HAUTE-VIENNE)

SECTION B

FEUILLE N°1

Feuille dressée en 1826, mise à jour pour 1963

Echelle de 1/2500

© SDNC 1993

100 80 60 40 20 0 100 200 300 400 M.

RESEAU EU
VILLAGE DE SAINT-SAUVEUR
23/11/2020

Tirage n°
CERTIFIÉ CONFORME
au plan minute de conservation
à la date du

87 O 011 BELLAC B1 (Nos 1 à 267)

1 - Bellac - Réseau Assainissement

Planche 2

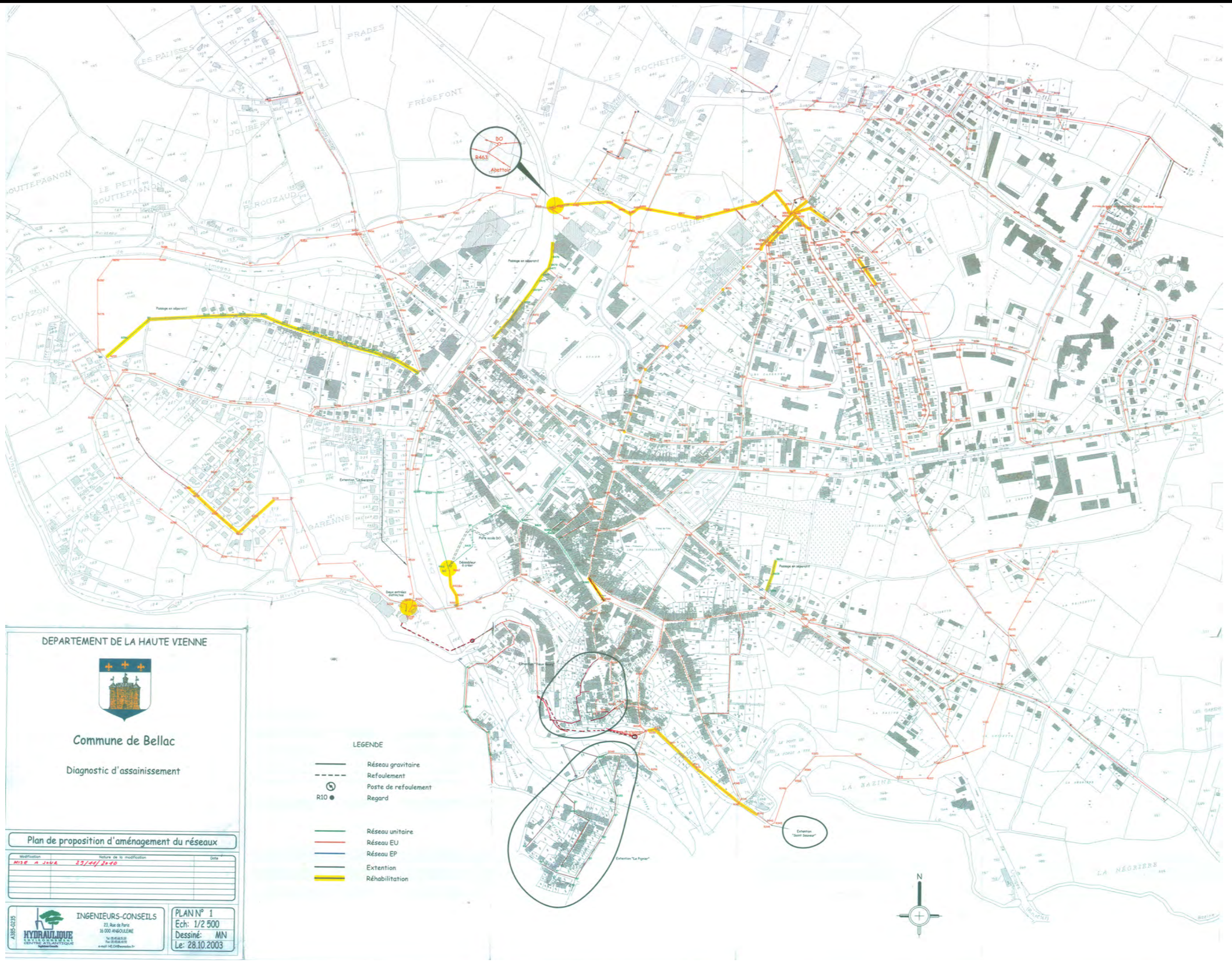

DEPARTEMENT DE LA HAUTE VIENNE

Commune de Bellac

Diagnostic d'assainissement

Plan de proposition d'aménagement du réseaux

Modification	Nature de la modification	Date
MISE A JOUR		23/11/2010

LEGENDE

- Réseau gravitaire
- Refoulement
- Poste de refoulement
- R10 ● Regard
- Réseau unitaire
- Réseau EU
- Réseau EP
- Extention
- Réhabilitation

A385-0235

HYDRAULIQUE CENTRE ARMORICAIN

INGENIEURS-CONSEILS
23, Rue de Paris
16 000 ANGOULEME
Tel: 05 45 68 50 50
Fax: 05 45 68 49 95
e-mail: HEC.EAI@wanadoo.fr

PLAN N° 1
Ech: 1/2 500
Dessiné: MN
Le: 28.10.2003

DEPARTEMENT DE LA HAUTE - VIENNE

COMMUNE DE BELLAC

SCHEMA DIRECTEUR D'ASSAINISSEMENT

CARTE DE ZONAGE D'ASSAINISSEMENT

PLAN D'ENSEMBLE

Zone collective

Limite communale

extension de la zone d'assainissement collectif proposée et acceptée le 27 juin 2003

Plan Approuvé par le Conseil Municipal par délibération du 27 juin 2003 Le Maire

CONDUITE D'OPERATION :
DIRECTION DEPARTEMENTALE DE L'EQUIPEMENT
SUBDIVISION DE BELLAC
14, Avenue de La Liberté
Tel : 05.55.68.07.27.
Fax : 05.55.68.07.47.

ETUDES :
Conseils Etudes Environnement
L'ARBRE DU FAUX 87150 CUSSAC
Tel : 05.55.70.98.87
Fax : 05.55.70.99.98

Novembre 2002

Echelle : 1/10 000

cf planche zonage joint
Echelle 1/5000ème

Les Tuilières 1/2 500 ème

Touveyrat 1/2 500 ème

Pommier 1/2 500 ème

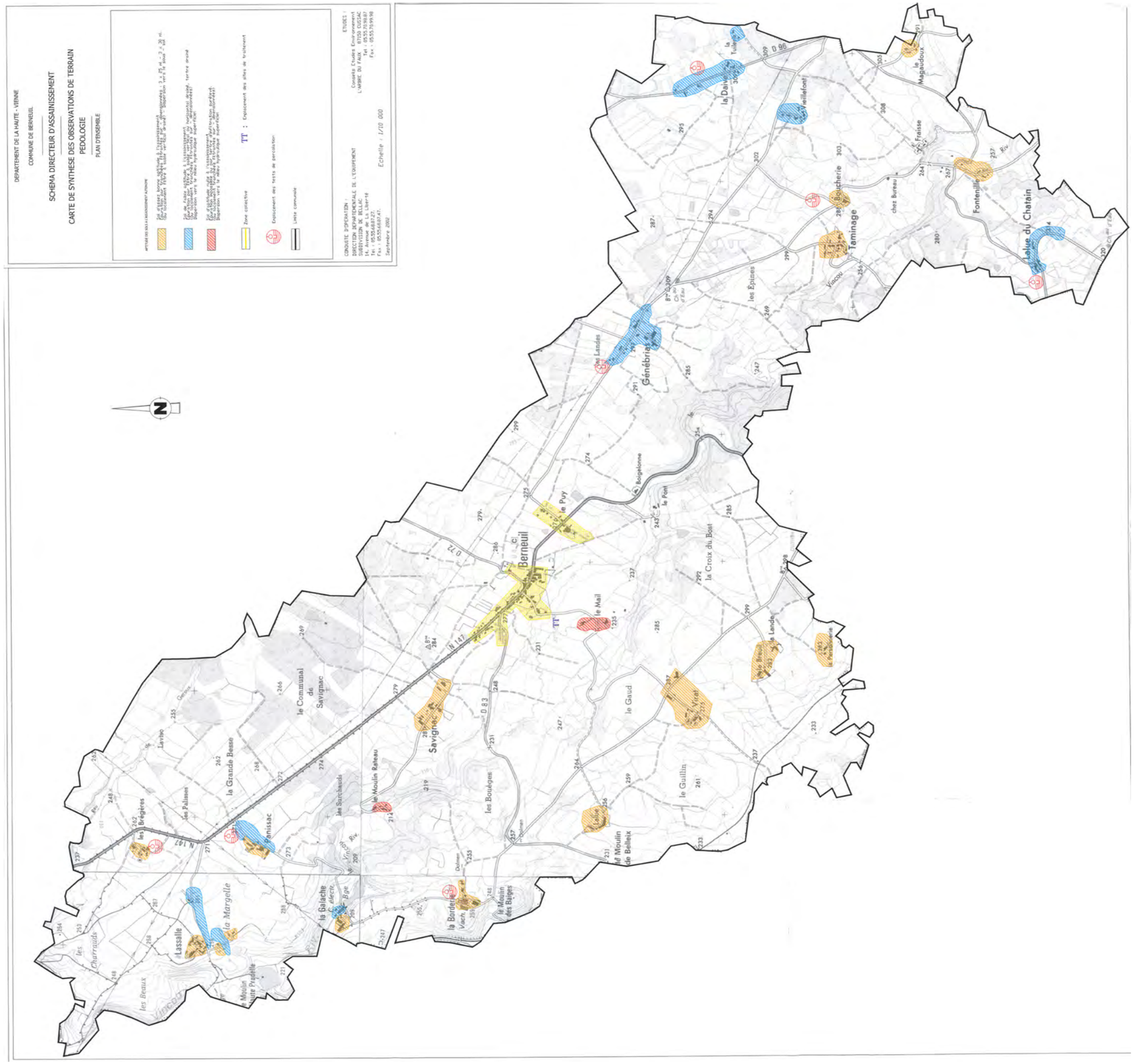
DEPARTEMENT DE LA HAUTE - VIENNE
COMMUNE DE BERNEUIL
SCHEMA DIRECTEUR D'ASSAINISSEMENT
CARTE DE SYNTHESE DES OBSERVATIONS DE TERRAIN
PEDOLOGIE
PLAN D'ENSEMBLE
Zone collective
TT : Epaisseur des sites de traitement
Emplacement des tests de percolation
Limite communale
CONDUITE D'OPERATION :
DIRECTION DEPARTEMENTALE DE L'EQUIPEMENT
SUBDIVISION DE BELLAC
14, rue Jean-Jaurès - BP 149
87301 BELLAC Cedex
Tél. : 05.55.68.07.27.
Fax : 05.55.68.07.47.
ETUDES :
Conseils Etudes Environnement
L'AMBRE DU FAUX 87150 OUSSAC
Tél. : 05.55.70.99.98
Fax : 05.55.70.99.98
Echelle : 1/10 000
Septembre 2002
Berneuil
Savignac
Génébrias
la Daix
Veillefont
le Magaudoux
la Fraise
Fontenille
Teminage
Boucherie
Value du Chatain
le Puy
le Mail
le Gaud
Viviat
le Guillin
le Moulin de Belleix
le Moulin Rateau
le Communal de Savignac
la Grande Besse
les Bouéges
la Croix du Bost
la Landes
la Galache
la Margelle
Lassalle
la Bordelie
le Moulin des Bages
les Bréguères
les Charrauds
les Epines
les Landes
chez Bureau
Viacou
Boigelonne
le Pont
N 147
D 72
D 83
D 96

Commune de BLANZAC

Localisation des parcelles concernées par l'assainissement collectif sur le bourg et Gâtebourg

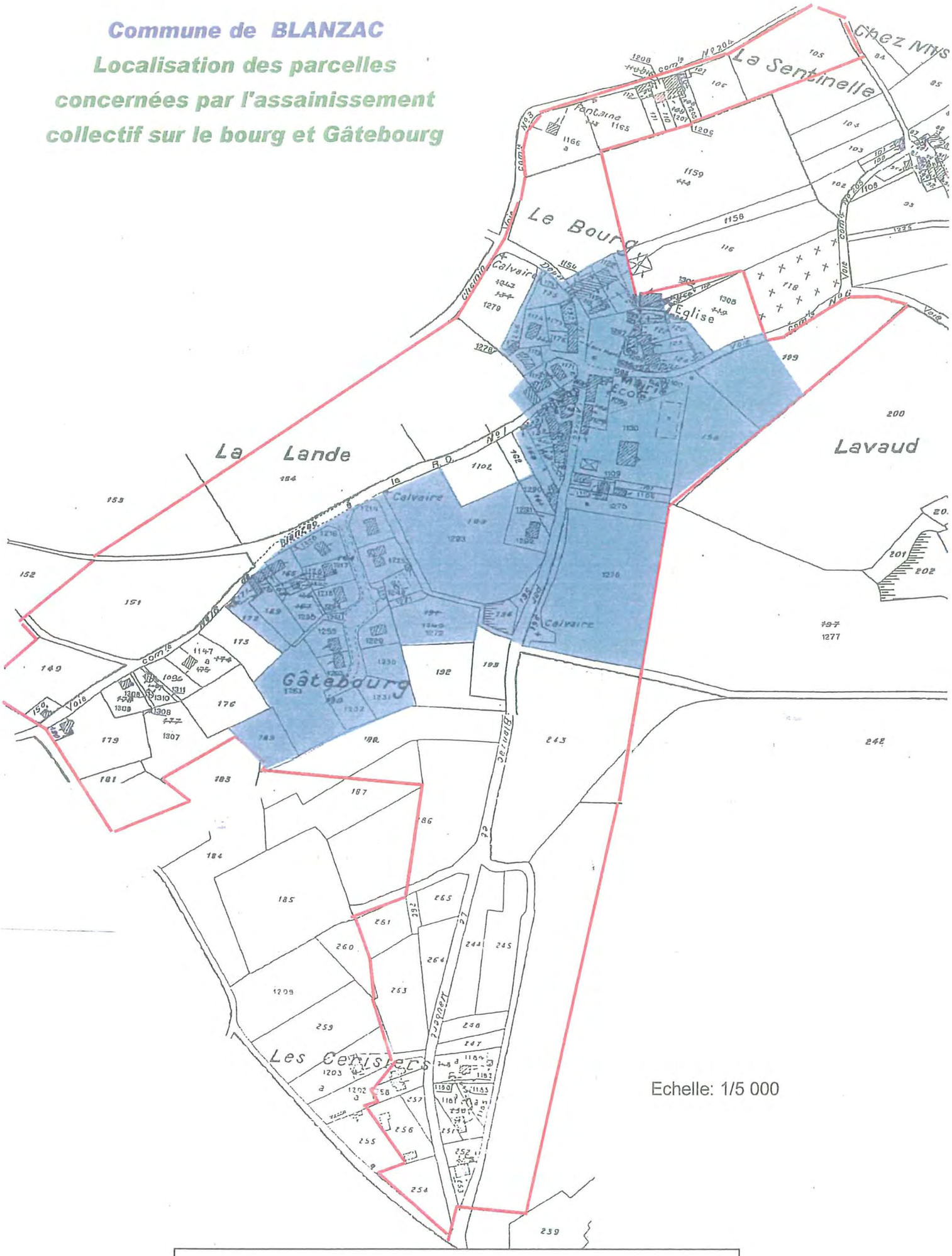

ETUDE DE ZONAGE D'ASSAINISSEMENT

Commune de BUSSIERE-BOFFY

Carte d'aptitude des sols à l'assainissement autonome

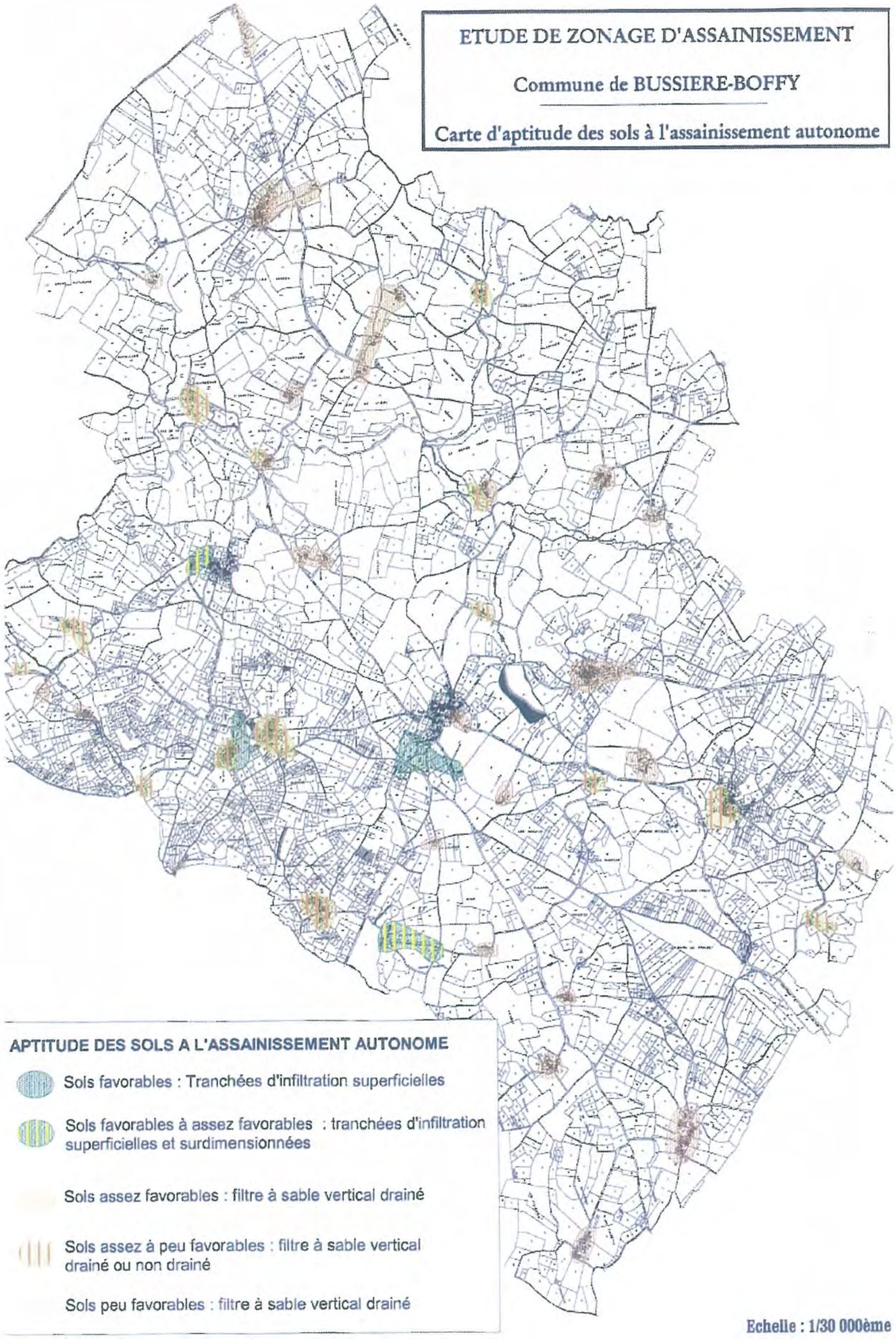

APTITUDE DES SOLS A L'ASSAINISSEMENT AUTONOME

- Sols favorables : Tranchées d'infiltration superficielles
- Sols favorables à assez favorables : tranchées d'infiltration superficielles et surdimensionnées
- Sols assez favorables : filtre à sable vertical drainé
- Sols assez à peu favorables : filtre à sable vertical drainé ou non drainé
- Sols peu favorables : filtre à sable vertical drainé

Echelle : 1/30 000ème

DEPARTEMENT

COMMUNE
dxf

MAIRIE

SERVICE DU PLAN

Section: E

Echelle: 1/1250

(Echelle d'origine: 1/1000)

EXTRAIT DU PLAN COMMUNAL



Référence de l'extrait :

Le présent extrait est :
GRATUIT !
Cachet:

Reseau d'Assainissement

BOURG

Extrait certifié conforme
au plan communal
- à la date ci-dessous

A ...
le 11/05/2007
Signature

Département de Haute Vienne

Commune de Bussière Boffy

Etude de Zonage d'Assainissement

Plan de zonage

Zone d'assainissement collectif

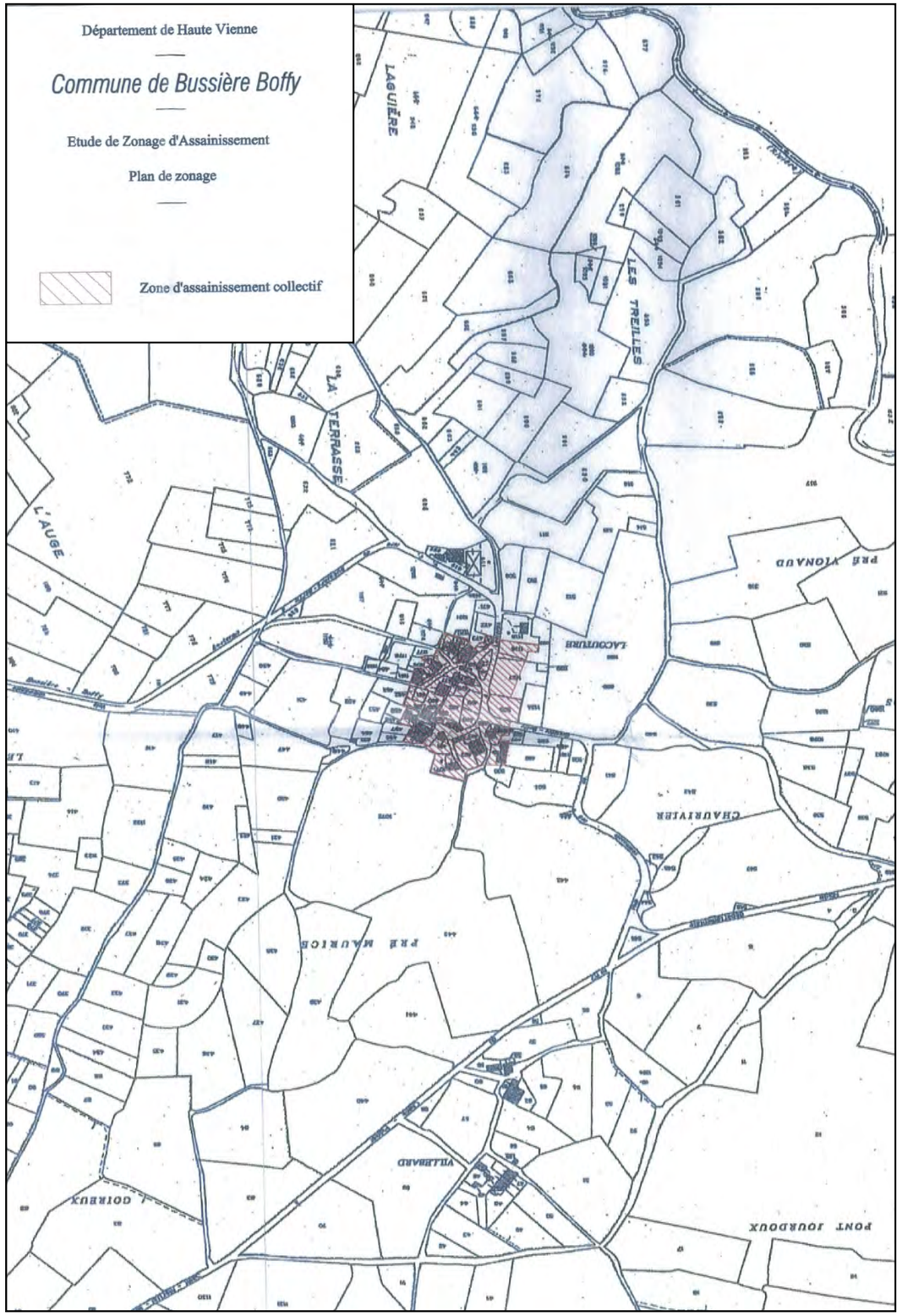

Département de Haute Vienne

Commune de Bussière Boffy

Etude de Zonage d'Assainissement

Plan de zonage

Zone d'assainissement collectif

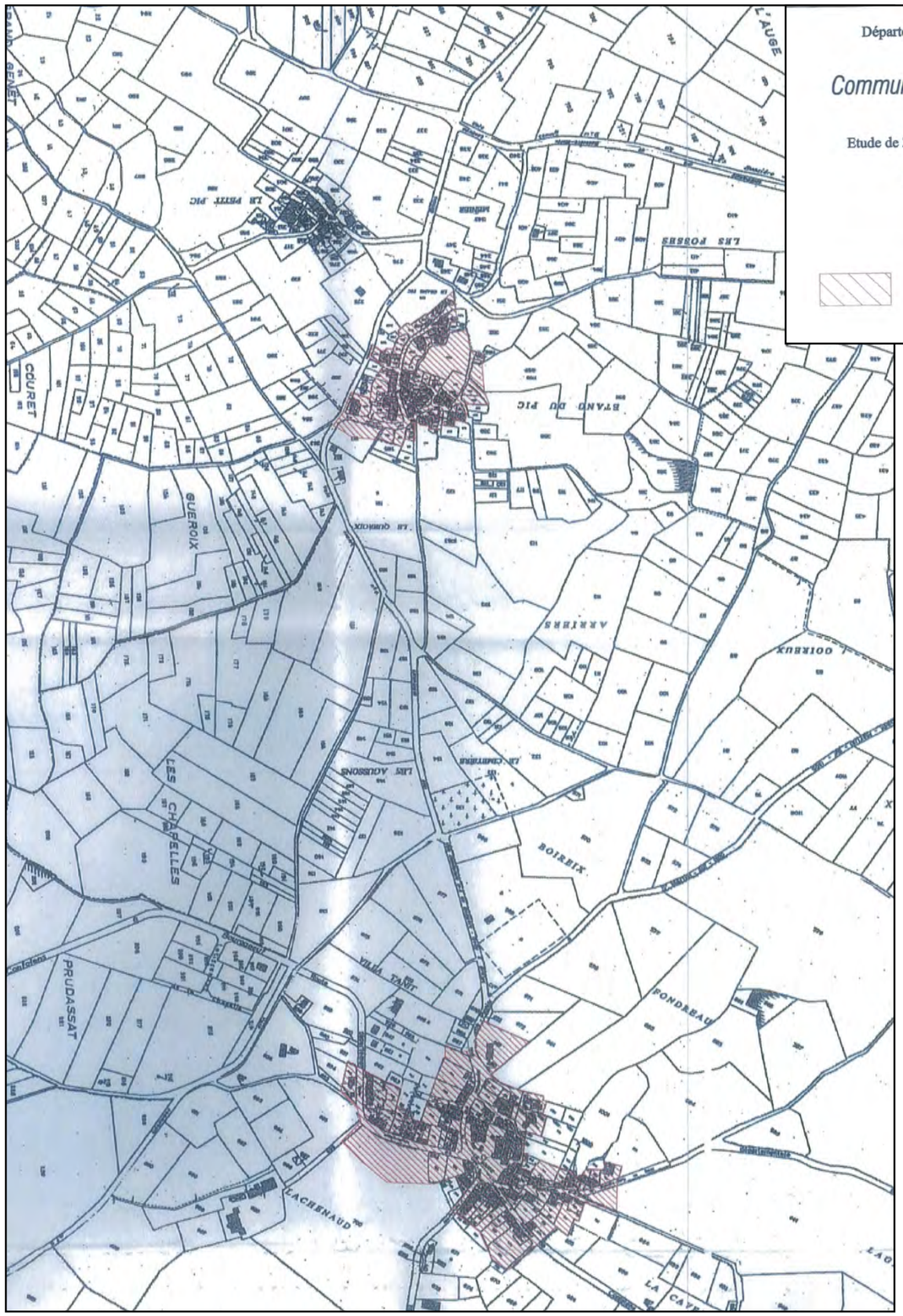

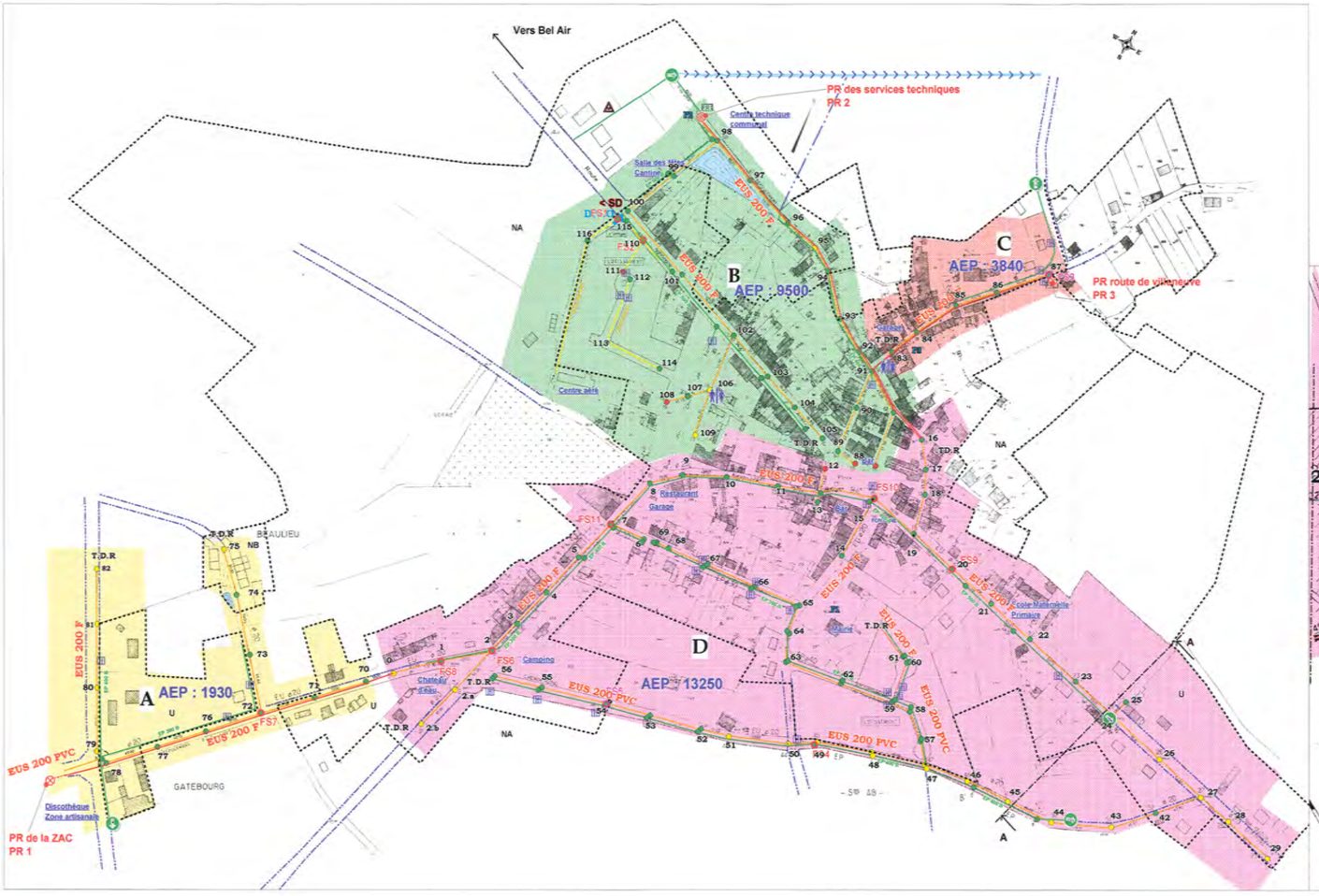

LEGENDE
Commune de BUSSIERE POITEVINE
Etude diagnostique de réseau

CARACTÉRISTIQUES DU RÉSEAU
- Réseau gravitaire Séparatif
- Réseau gravitaire Unitaire
- Réseau pluvial strict
- Réseau en pression - refoulement
- Fossé

REGARD D'ACCÈS AU RÉSEAU
- Regard ouvrable
- Regard non ouvrable
- Regard sous bitume
- Regard non vu
- Avaloirs
- TDR Tête de réseau
- FS1 Fiche regard sommaire
- FS3 Fiche regard complète

CARACTÉRISTIQUES DES BASSINS DE COLLECTE
- Bassin de collecte A
- Bassin de collecte B
- Bassin de collecte C
- Bassin de collecte D
- <850 Consommation AEP en m3/an

OUVRAGES PARTICULIERS
- Poste de relevage
- Déversoirs d'orage
- Exutoire de pluvial
- Puits

(87)

Plan du réseau d'assainissement
Diagnostic du réseau d'assainissement

Bureau d'études - Assainissement - Environnement
Valorisation Agricole - Suivi Agronomique
SESAER

Dessiné par : Y.PRIOU		Planche : 1/1
Le : 27/02/2001	Modifié le : /	Echelle : 1/ 2 000 ème

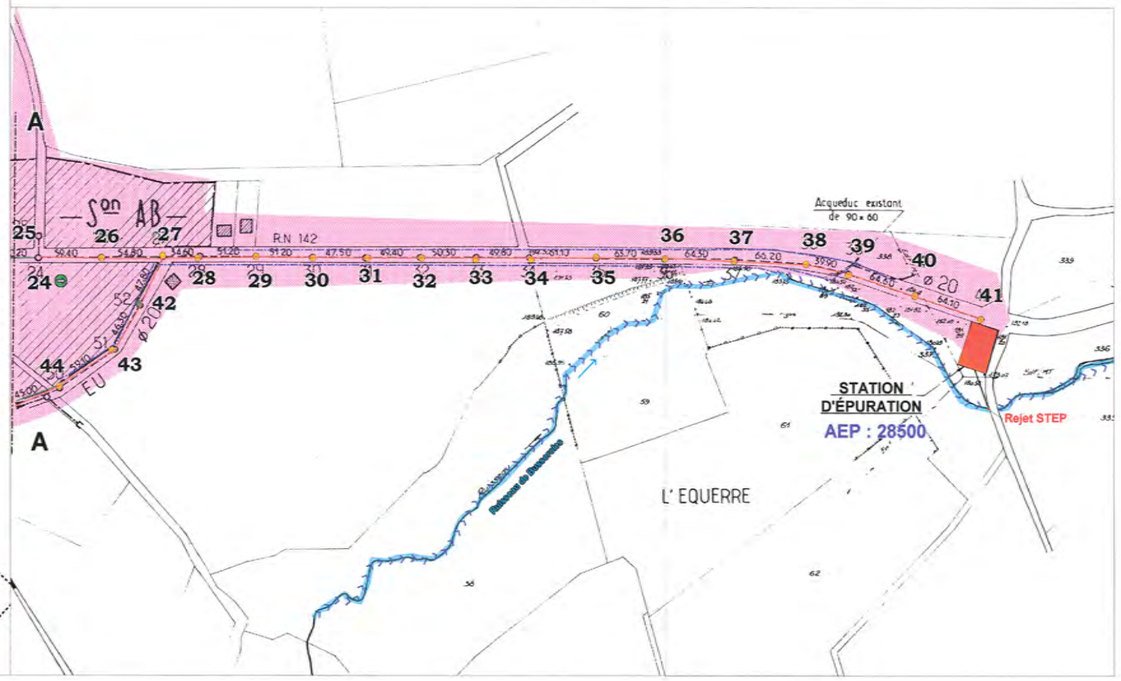

5 - Bussiere-Poitevine - Carte d'aptitude des sols

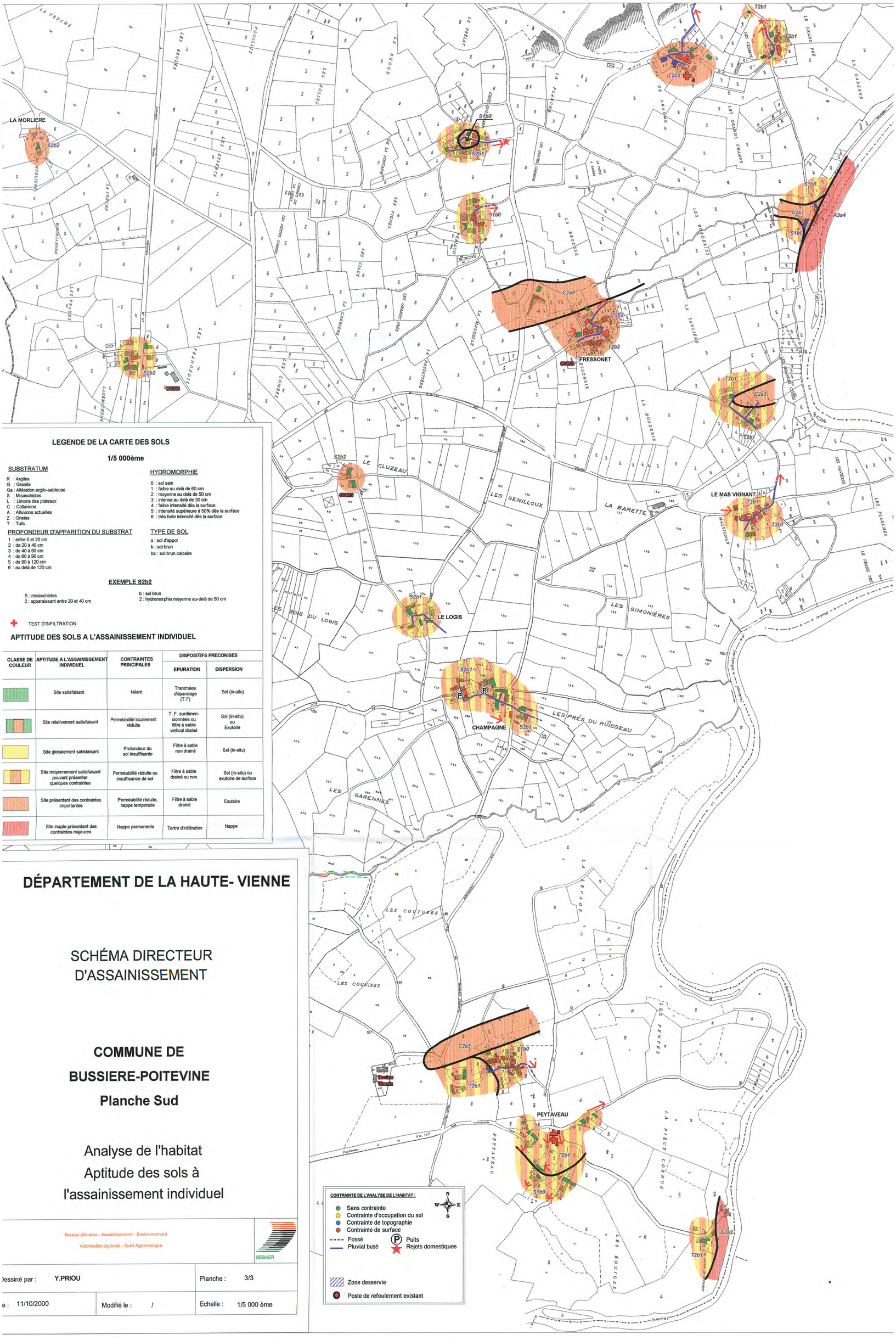

LEGENDE DE LA CARTE DES SOLS

1/5 000ème

SUBSTRATUM

R : Argiles
G : Granite
Ga : Altération argilo-sableuse
S : Micaschistes
L : Limons des plateaux
C : Colluvions
A : Alluvions actuelles
Z : Gneiss
T : Tufs

PROFONDEUR D'APPARITION DU SUBSTRAT

1 : entre 0 et 20 cm
2 : de 20 à 40 cm
3 : de 40 à 60 cm
4 : de 60 à 90 cm
5 : de 90 à 120 cm
6 : au delà de 120 cm

HYDROMORPHIE

0 : sol sain
1 : faible au delà de 60 cm
2 : moyenne au delà de 50 cm
3 : intense au delà de 30 cm
4 : faible intensité dès la surface
5 : intensité supérieure à 50% dès la surface
6 : très forte intensité dès la surface

TYPE DE SOL

a : sol d'appot
b : sol brun
bc : sol brun calcaire

EXEMPLE S2b2

S : micaschistes
2 : apparaissant entre 20 et 40 cm

b : sol brun
2 : hydromorphie moyenne au-delà de 50 cm

TEST D'INFILTRATION

APTITUDE DES SOLS A L'ASSAINISSEMENT INDIVIDUEL

CLASSE DE COULEUR	APTITUDE A L'ASSAINISSEMENT INDIVIDUEL	CONTRAINTES PRINCIPALES	DISPOSITIFS PRECONISES	
			EPURATION	DISPERSION
	Site satisfaisant	Néant	Tranchées d'épandage (T.F)	Sol (in-situ)
	Site relativement satisfaisant	Perméabilité localement réduite	T. F. surdimensionnées ou filtre à sable vertical drainé	Sol (in-situ) ou Exutoire
	Site globalement satisfaisant	Profondeur du sol insuffisante	Filtre à sable non drainé	Sol (in-situ)
	Site moyennement satisfaisant pouvant présenter quelques contraintes	Perméabilité réduite ou insuffisance de sol	Filtre à sable drainé ou non	Sol (in-situ) ou exutoire de surface
	Site présentant des contraintes importantes	Perméabilité réduite, nappe temporaire	Filtre à sable drainé	Exutoire
	Site inapte présentant des contraintes majeures	Nappe permanente	Tertre d'infiltration	Nappe

CONTRAINTE DE L'ANALYSE DE L'HABITAT :

- Sans contrainte
- Contrainte d'occupation du sol
- Contrainte de topographie
- Contrainte de surface
- Fossé
- Pluvial busé
- Puits
- Rejets domestiques
- Zone desservie
- Poste de refoulement existant

N W E S

DÉPARTEMENT DE LA HAUTE- VIENNE

SCHÉMA DIRECTEUR D'ASSAINISSEMENT

COMMUNE DE BUSSIERE-POITEVINE

Planche Sud

Analyse de l'habitat
Aptitude des sols à l'assainissement individuel

Bureau d'études - Assainissement - Environnement
Valorisation Agricole - Suivi Agronomique
SESAER

Dessiné par :	Y.PRIOU	Planche :	3/3
Le :	11/10/2000	Modifié le :	/
		Echelle :	1/5 000 ème

Planche 10

5 - Bussiere-Poitevine - Carte d'aptitude des sols


LEGENDE DE LA CARTE DES SOLS
1/5 000ème
SUBSTRATUM
HYDROMORPHIE
TYPE DE SOL
EXEMPLE 5352
APTITUDE DES SOLS A L'ASSAINISSEMENT INDIVIDUEL
CLASSE DE APTITUDE A L'ASSAINISSEMENT INDIVIDUEL
CONTRAINTES PRINCIPALES
DISPOSITIFS PRECONISES
EPURATION
DISPERSION
Site autorisant
Site moyennement satisfaisant
Site globalement satisfaisant
Site moyennement satisfaisant à quelques contraintes
Site présentant des contraintes importantes
Site à très forte contrainte vis à vis de l'assainissement
Nant
Perméabilité légèrement réduite
Profondeur du sol insuffisante
Perméabilité réduite ou imperméabilité du sol
Perméabilité réduite, risque de remontée de nappe
Risque permanente
Tranchées d'épandage (TE)
T.E. adaptées (lit filtrant à sable vertical drainé)
Filtre à sable non drainé
Filtre à sable vertical non drainé
Filtre à sable drainé
Tertre d'infiltration
Sol (in-situ)
Sol (sable) Exutoire
Sol (in-situ)
Sol (in-situ) ou exutoire de surface
Exutoire
Nature
CONTRAINTES LIMITANT DE L'USAGE
Sans contrainte
Contrainte de pente et/ou nature du sol
Contrainte de topographie
Contrainte de surface
Forêt
Pluvial bassé
Puits
Points domestiques
Zone réservée
Puits de refoulement existant
DÉPARTEMENT DE LA HAUTE- VIENNE
SCHÉMA DIRECTEUR D'ASSAINISSEMENT
COMMUNE DE BUSSIERE-POITEVINE
Planche Nord-Est
Analyse de l'habitat
Aptitude des sols à l'assainissement individuel
Dessiné par : Y.PROU
Planche : 2/3
Le : 11/10/2000
Modifié le : /
Echelle : 1/5 000 ème
LA BRANDE
LES TOUCHES
LE PATURAL
LES GRANDES FESSES
LES GRANDES FESSES
LES GRANDES FESSES

5 - Bussiere-Poitevine - Carte d'aptitude des sols

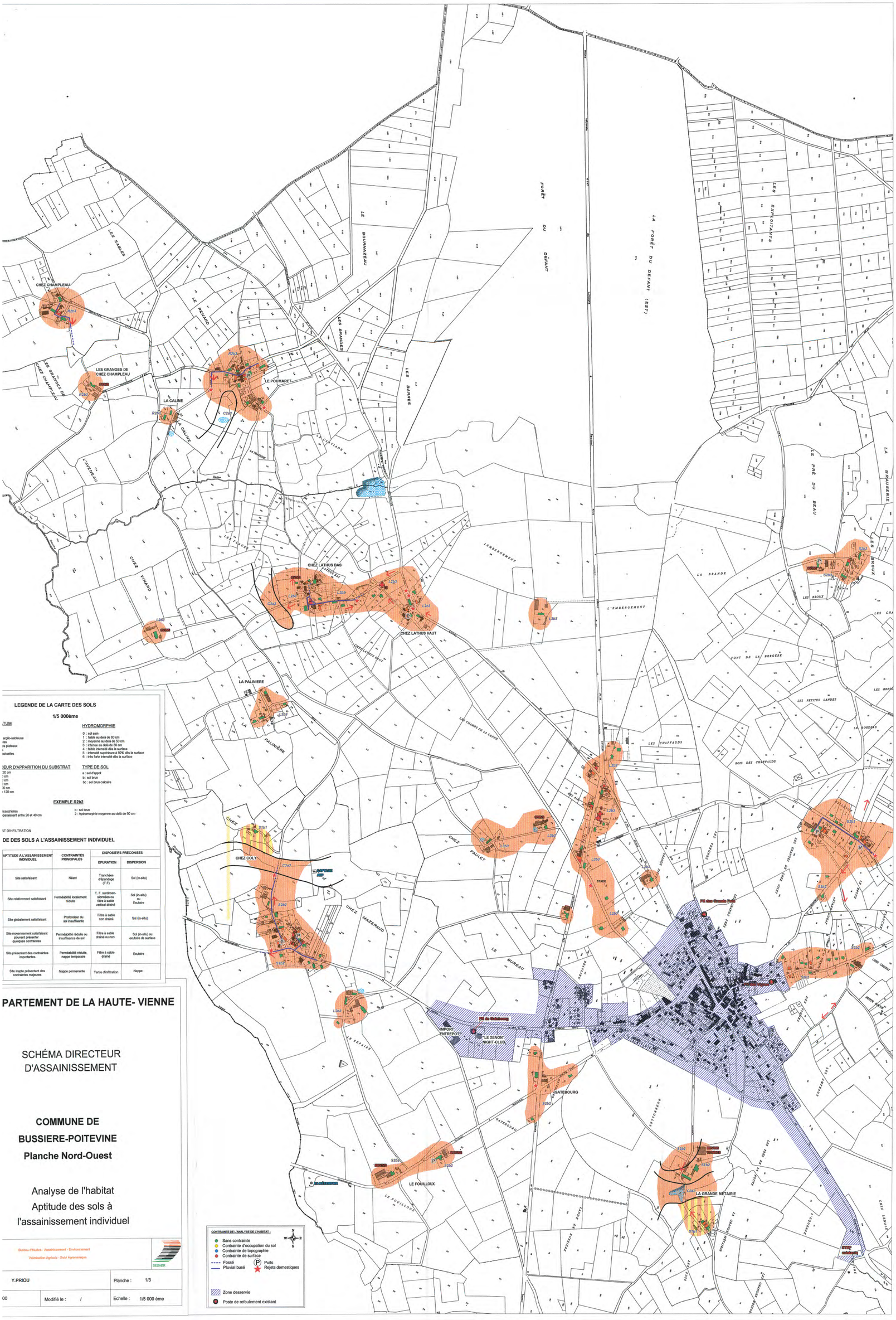

LEGENDE DE LA CARTE DES SOLS

1/5 000ème

TUM

argilo-sableuse
ites
es plateaux
t
actuelles

HYDROMORPHIE

0 : sol sain
1 : falsle au delà de 60 cm
2 : moyenne au delà de 50 cm
3 : intense au delà de 30 cm
4 : faible intensité dès la surface
5 : intensité supérieure à 50% dès la surface
6 : très forte intensité dès la surface

EUR D'APPARITION DU SUBSTRAT

20 cm
) cm
) cm
) cm
30 cm
r 120 cm

TYPE DE SOL

a : sol d'apport
b : sol brun
bc : sol brun calcaire

EXEMPLE S2b2

icaschistes
paraissant entre 20 et 40 cm

b : sol brun
2 : hydromorphie moyenne au-delà de 50 cm

ST D'INFILTRATION

DE DES SOLS A L'ASSAINISSEMENT INDIVIDUEL

APTITUDE A L'ASSAINISSEMENT INDIVIDUEL	CONTRAINTES PRINCIPALES	DISPOSITIFS PRECONISES	
		EPURATION	DISPERSION
Site satisfaisant	Néant	Tranchées d'épandage (T.F)	Sol (in-situ)
Site relativement satisfaisant	Perméabilité localement réduite	T. F. surdimen-sionnées ou filtre à sable vertical drainé	Sol (in-situ) ou Exutoire
Site globalement satisfaisant	Profondeur du sol insuffisante	Filtre à sable non drainé	Sol (in-situ)
Site moyennement satisfaisant pouvant présenter quelques contraintes	Perméabilité réduite ou insuffisance de sol	Filtre à sable drainé ou non	Sol (in-situ) ou exutoire de surface
Site présentant des contraintes importantes	Perméabilité réduite, nappe temporaire	Filtre à sable drainé	Exutoire
Site inapte présentant des contraintes majeures	Nappe permanente	Tertre d'infiltration	Nappe

PARTEMENT DE LA HAUTE- VIENNE

SCHÉMA DIRECTEUR
D'ASSAINISSEMENT

COMMUNE DE
BUSSIERE-POITEVINE
Planche Nord-Ouest

Analyse de l'habitat
Aptitude des sols à
l'assainissement individuel

CONTRAINTE DE L'ANALYSE DE L'HABITAT :

- Sans contrainte
- Contrainte d'occupation du sol
- Contrainte de topographie
- Contrainte de surface
- Fossé
- Pluvial busé
- (P) Puits
- Rejets domestiques
- Zone desservie
- Poste de refoulement existant

Bureau d'études - Assainissement - Environnement
Valorisation Agricole - Suivi Agrévonomique

SEBAER

Y.PRIOU		Planche : 1/3
00	Modifié le : /	Echelle : 1/5 000 ème

Planche 12

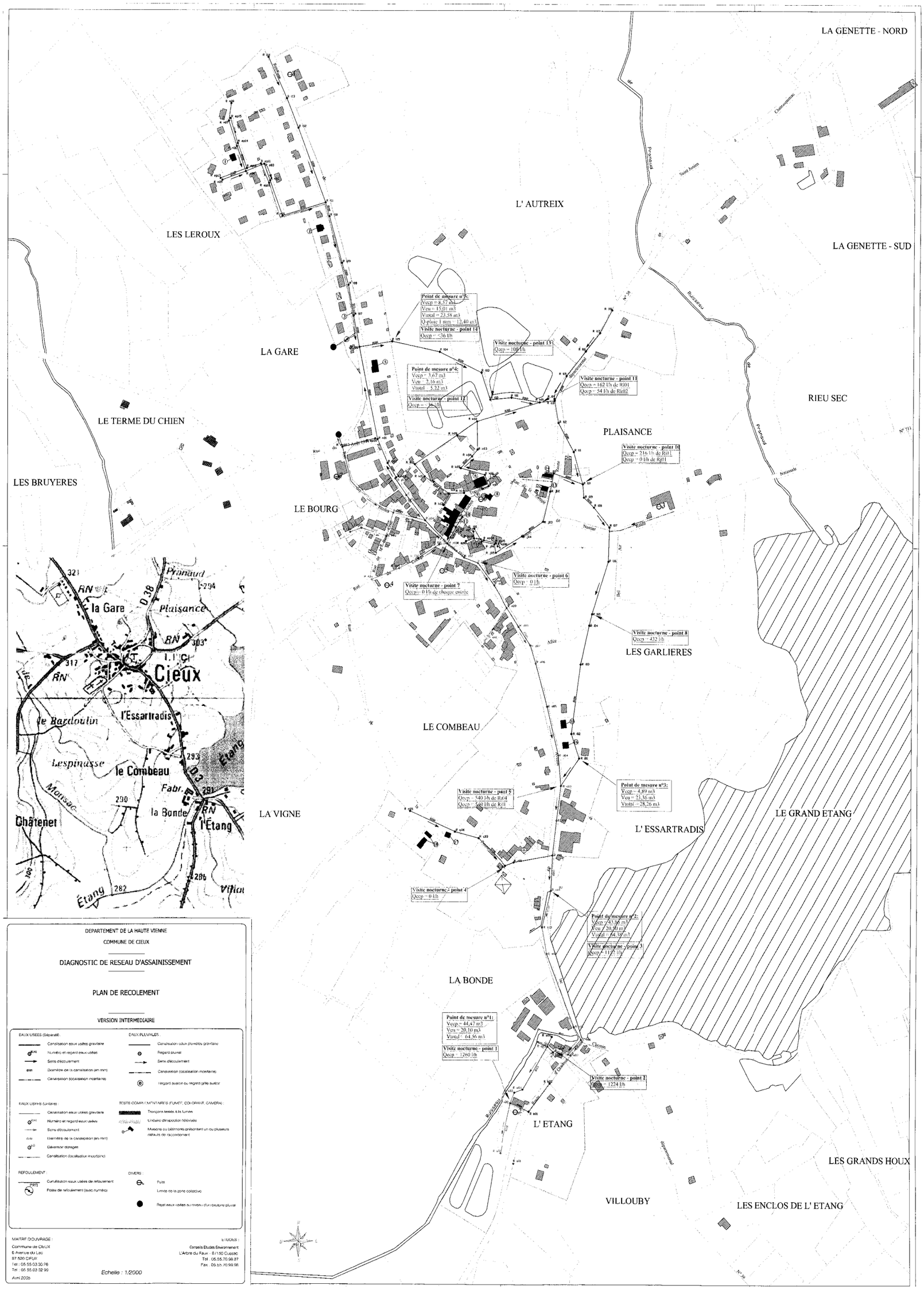

DEPARTEMENT DE LA HAUTE VIENNE

COMMUNE DE CIEUX

DIAGNOSTIC DE RESEAU D'ASSAINISSEMENT

PLAN DE RECOLEMENT

VERSION INTERMEDIAIRE

EAUX USEES (Séparatif) :
- Canalisation eaux usées gravitaire
- Numéro et regard eaux usées
- Sens d'écoulement
- Diamètre de la canalisation (en mm)
- Canalisation (localisation incertaine)

EAUX PLUVIALES :
- Canalisation eaux pluviales gravitaire
- Regard pluvial
- Sens d'écoulement
- Canalisation (localisation incertaine)
- Regard avaloir ou regard grille avaloir

EAUX USHS (unitaire) :
- Canalisation eaux usées gravitaire
- Numéro et regard eaux usées
- Sens d'écoulement
- Diamètre de la canalisation (en mm)
- Déversoir d'orages
- Canalisation (localisation incertaine)

TESTS COMPLEMENTAIRES (FUMIGT, COLORANT, CAMERA) :
- Tronçons testés à la fumée
- Linéaire d'inspection télévisée
- Maisons ou bâtiments présentant un ou plusieurs réseaux de raccordement

REFOULEMENT :
- Canalisation eaux usées de refoulement (PRT)
- Poste de refoulement (avec numéro)

DIVERS :
- Puits
- Limite de la zone collective
- Rejet eaux usées au niveau d'un ouvrage pluvial

MAITRE D'OUVRAGE :
Commune de CIEUX
6 Avenue du Lac
87 520 CIEUX
Tel : 05.55.03.30.76
Tel : 05.55.03.32.99

Echelle : 1/2000

Avril 2005

le BUREAU :
Conseils Etudes Environnement
L'Arbre du Faux - 87150 Cussac
Tél : 05.55.70.98.87
Fax : 05.55.70.99.98

Etude de Zonage d'Assainissement

COMMUNE DE CIEUX

Dossier d'Enquête Publique
de l'Etude de Zonage d'Assainissement

Plan de la commune
de Cieux
partie nord-est

Plan de la zone collective

Ind.	Date	Nom	Modifications	Vérifié

Fond de plan établi par : Aurélie RENOUX

Maître d'Oeuvre : DDE - subdivision de Bellac

Maître d'Ouvrage : Communauté de communes du pays de Bellac

N° DE PLAN : 6

NOMBRE D'ETUDE : 1 SEULE

1 / 5 000

Date : Juin 2003 Graphisme : A. RENOUX

Dessinateur : A.RENOUX

A.Net Conseil Merge
8 Av. de Chambon
87170 ISLE/VAL CLAIN
Tél. 05.55.56.83.29
Fax 05.55.56.83.21
e.mail : net@cybercable.fr

6 - Cieux - Carte d'aptitude des sols

Planche 14

Département de la Haute-Vienne

Etude de Zonage d'Assainissement

COMMUNE DE CIEUX

Dossier d'Enquête Publique
de l'Etude de Zonage d'Assainissement

Plan de la commune de Cieux partie ouest

Plan de la zone collective

Ind.	Date	Nom	Modification	Vérifié

Fond de plan dressé par : Aurélie RENOUX

Maître d'Oeuvre : ODE - subdivision de Bellac

Maître d'Ouvrage : Communauté de communes du pays de Bellac

N° DE PLAN : 6 A

NUMERO OPTUDE : ECHELLE : 1/ 5000

Date : Août 2005 Chef projet : A.RENOUX

Dessinateur : A.RENOUX

Cité Gérard Ménager
VAL de Chaberbost
BELLAC CEDEX
Tél. : 05 55 60 63 28
Fax : 05 55 60 63 15
e-mail : ode@orange.fr



Département de la Haute-Vienne

Etude de Zonage d'Assainissement

COMMUNE DE CIEUX

Dossier d'Enquête Publique
de l'Etude de Zonage d'Assainissement

Plan de la commune
de Cieux
partie sud

Plan de la zone collective

Ind.	Date	Nom	Modification	Vérifié

Fond de plan dressé par : Aurélie RENOUX

Maître d'Oeuvre : DDE - subdivision de Bellac

Maître d'Ouvrage : Communauté de communes du pays de Bellac

N° DE PLAN	4 C	4, rue Gaspard Monge S.A.E.de Chalambert 86 130 JAUNAY CLAN Tél. : 05-49-00-43-20 Fax : 05-49-00-43-30 e.mail:nce@ielarpe.fr
NUMERO D'ETUDE :	ECHELLE :	
	1/ 5 000	
Date: Juin 2003	Chef projet: A. RENOUX	
Dessinateur: A RENOUX		

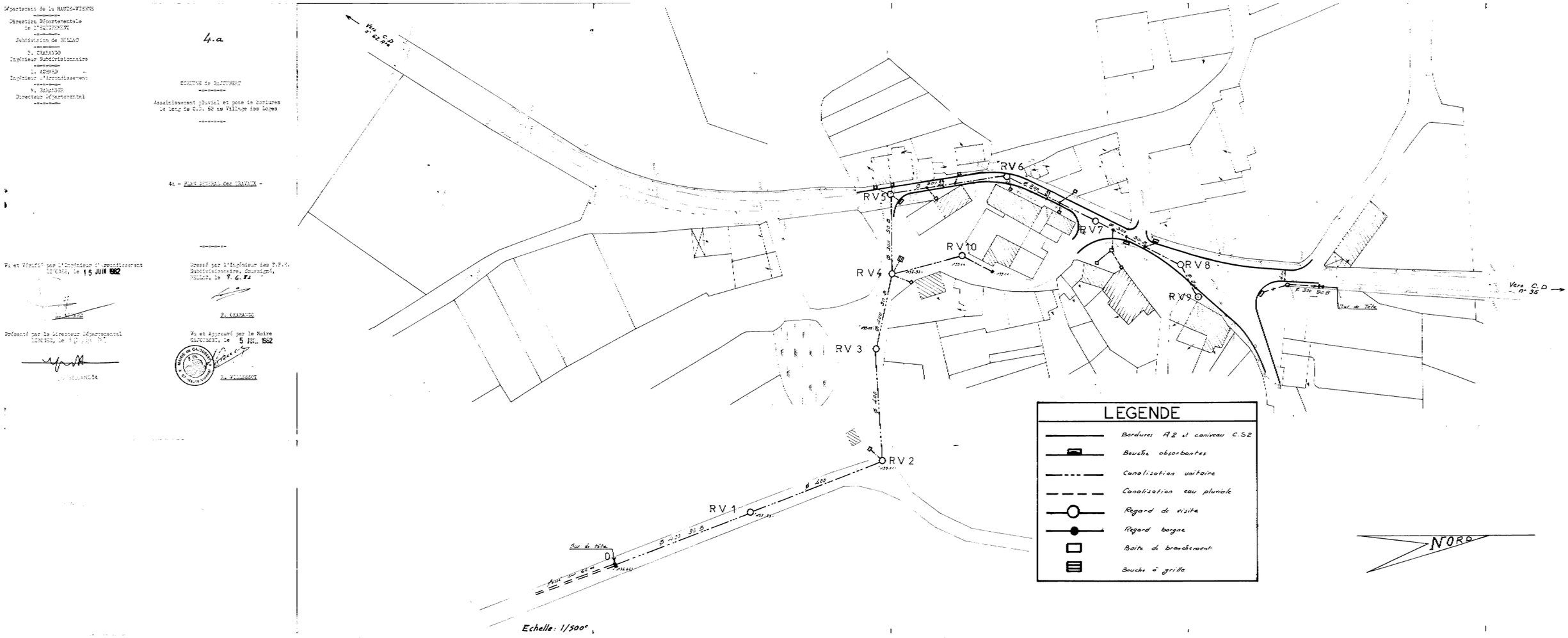
Département de la HAUTE-VIENNE
Direction Départementale de l'EQUIPEMENT
Subdivision de BELLAC
P. CHARANDO
Ingénieur Subdivisionnaire
L. ACHARD
Ingénieur d'Arrondissement
M. BARANGER
Directeur Départemental
4.a
COMMUNE de GAJOUBERT
Assainissement pluvial et pose de bordures le long du C.D. 62 au Village des Loges
4a - PLAN GENERAL des TRAVAUX -
Vu et Vérifié par l'Ingénieur d'Arrondissement LIMOGES, le 15 JUIN 1962
Dressé par l'Ingénieur des T.P.E. Subdivisionnaire, Soussigné, BELLAC, le 9.6.62
P. CHARANDO
Présenté par le Directeur Départemental LIMOGES, le
Vu et Approuvé par le Maire GAJOUBERT, le 5 JUIN 1962
R. VILLESSOT
Vers C.D n° 62 R
Vers C.D n° 95
RV 1
RV 2
RV 3
RV 4
RV 5
RV 6
RV 7
RV 8
RV 9
RV 10
Bur de tête
LEGENDE
Bordures A2 et caniveau C.S2
Bouche absorbantes
Canalisation unitaire
Canalisation eau pluviale
Regard de visite
Regard borgne
Boite de branchement
Bouche à grille
NORD
Echelle: 1/500e

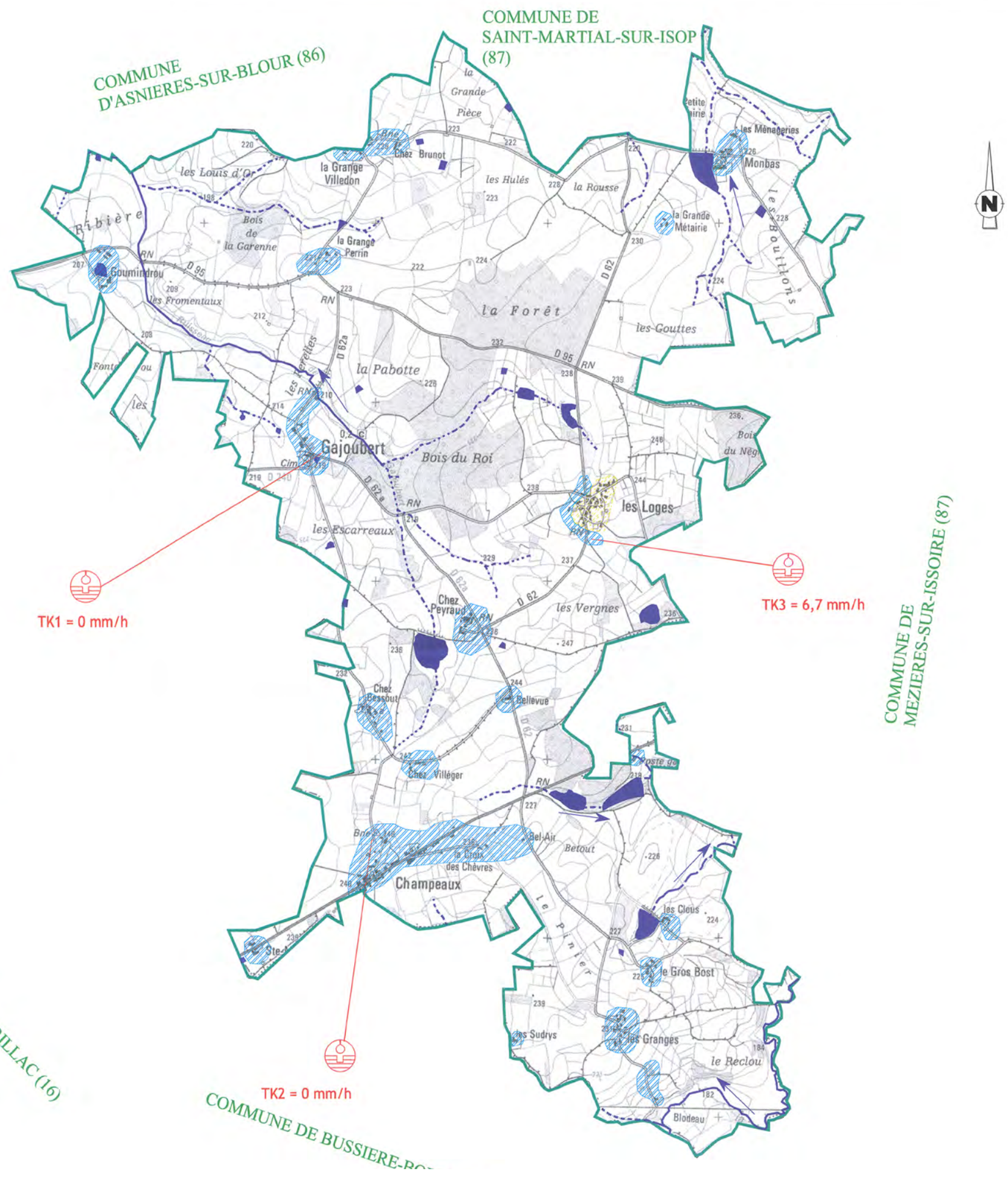

DEPARTEMENT DE LA HAUTE - VIENNE

COMMUNAUTE DE COMMUNES DU HAUT-LIMOUSIN

COMMUNE DE GAJOUBERT

SCHEMA DIRECTEUR D'ASSAINISSEMENT

CARTE DE SYNTHESE DES OBSERVATIONS DE TERRAIN PEDOLOGIE

HABITAT / RESEAUX

PLAN D'ENSEMBLE

APTITUDE DES SOLS A L'ASSAINISSEMENT AUTONOME

- Zone collective
- Sol de bonne aptitude à l'assainissement
  Epuration par tranchées filtrantes : 3 x 15 ml
  Dispersion vers le sous - sol
- Sol d'assez bonne aptitude à l'assainissement
  Epuration par tranchées filtrantes sur - dimensionnées : 3 x 25 ml.
  ou localement filtre à sable vertical drainé - Dispersion vers le sous - sol
- Sol de faible aptitude à l'assainissement
  Epuration par filtre à sable vertical ou horizontal drainé, tertre drainé
  ou localement tranchées filtrantes sur - dimensionnées
  Dispersion vers le milieu hydraulique superficiel
- Sol d'aptitude nulle à l'assainissement
  Epuration impossible ou par tertre d'infiltration surélevé
  Dispersion vers le milieu hydraulique superficiel
- Emplacement des tests de percolation

CONDUITE D'OPERATION :
DIRECTION DEPARTEMENTALE DE L'EQUIPEMENT
SUBDIVISION DE BELLAC
14, avenue de la Liberté
Tel : 05.55.68.07.27
Fax : 05.55.68.07.47

ETUDES :
Conseils Etudes Environnement
L'ARBRE DU FAUX 87150 CUSSAC
Tel : 05.55.70.98.87
Fax : 05.55.70.99.98

Echelle : 1/12 500

Octobre 2004

8 - Mezieres-sur-Issoire - Plan du projet

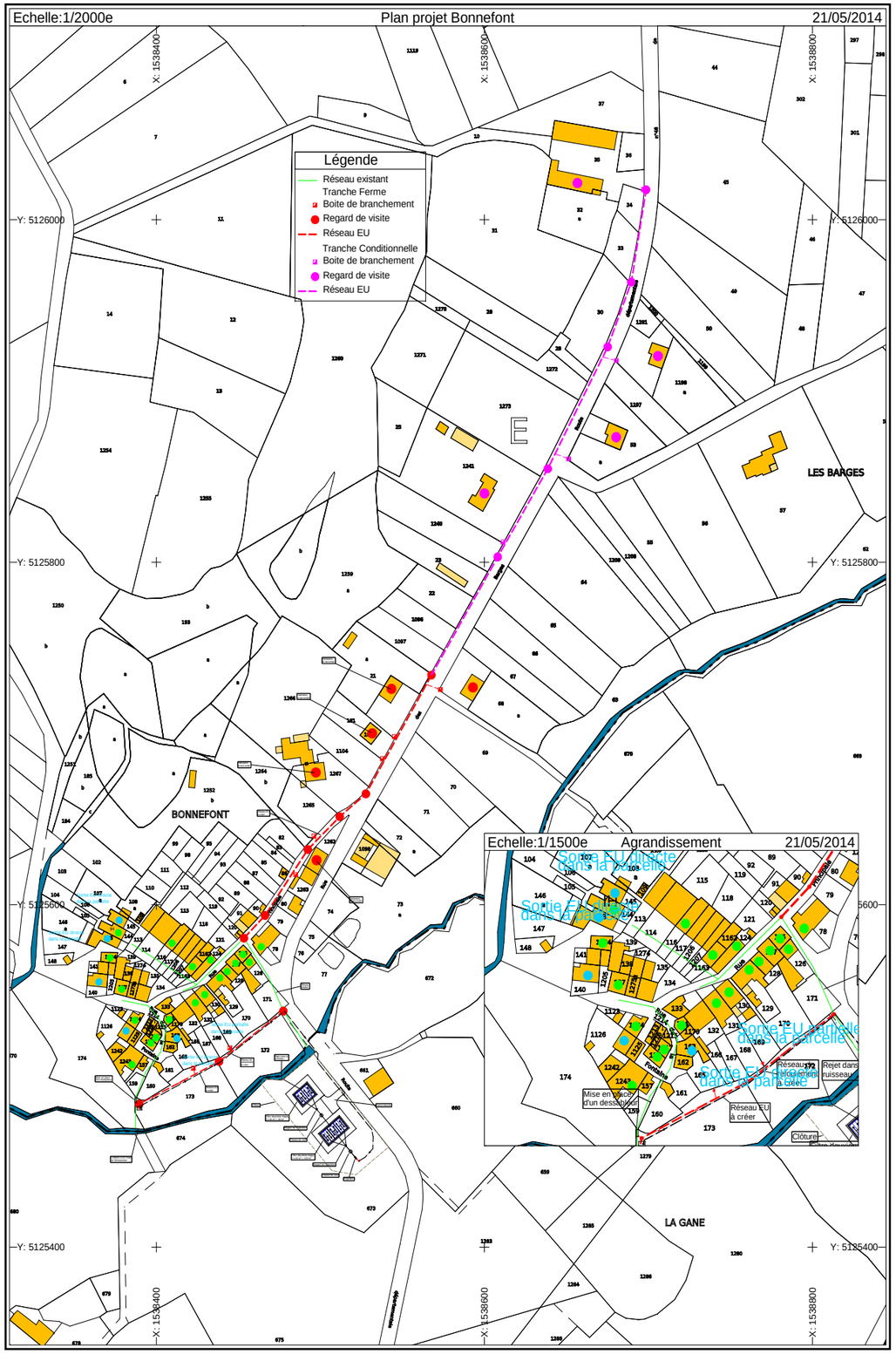

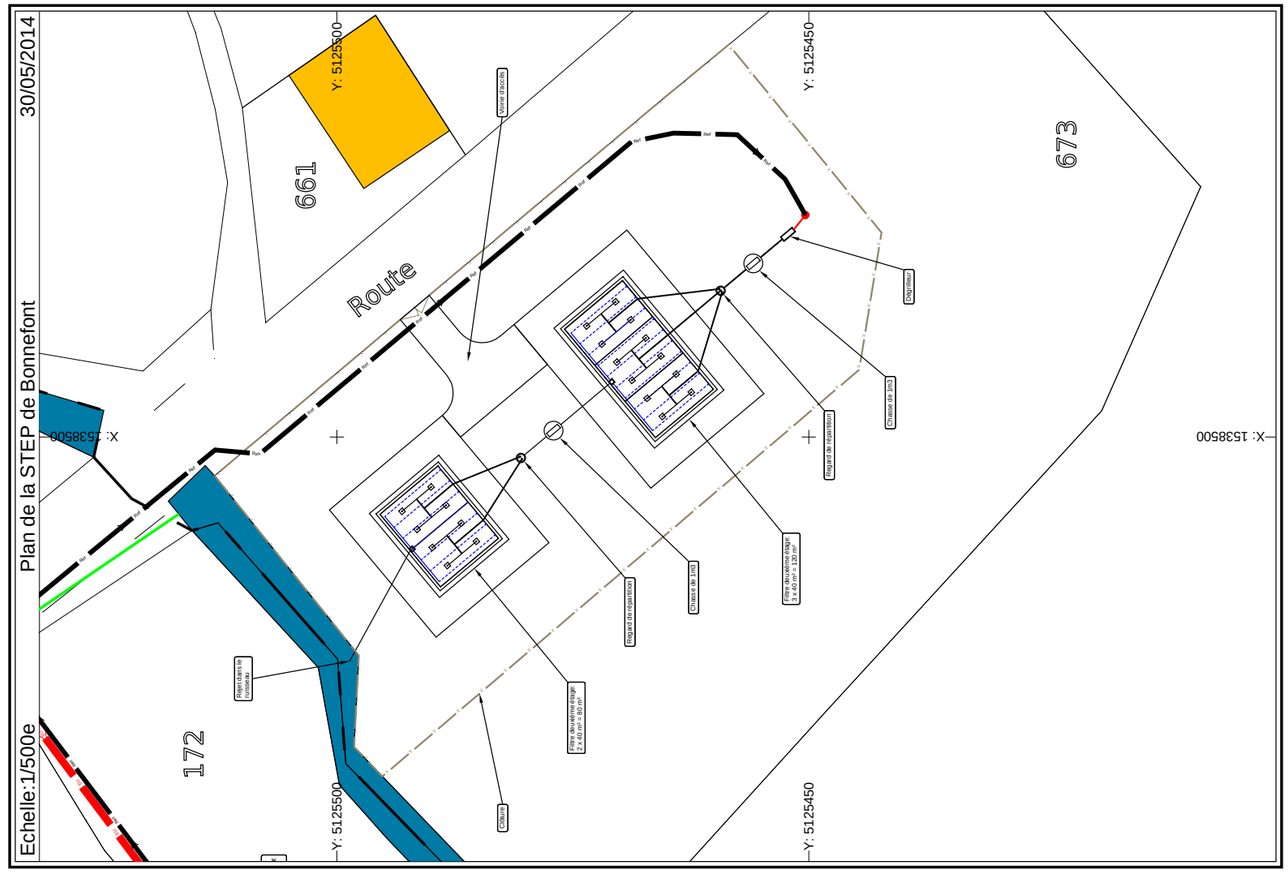

DEPARTEMENT DE LA HAUTE-VIENNE (87)

Commune de Mézières sur Issoire

Assainissement de Bonnefont - Le Queroix

Profil

Echelle : 1/100 1/500

Date de création :

Date de modification :

Réalisé par :

Conseils Etudes Environnement

SARL Conseils Etudes Environnement
HAUTE-VIENNE
L'Arbre du Reux 87190 CUSSAC
DORDOGNE
Rue du Puits de la Barre 24270 ST PARDOUX LA RIVIERE
Tél : 05.55.70.98.67
Tél: 06.79.38.19.19
Fax : 09.55.70.99.98
Email : cgabette@aol.com

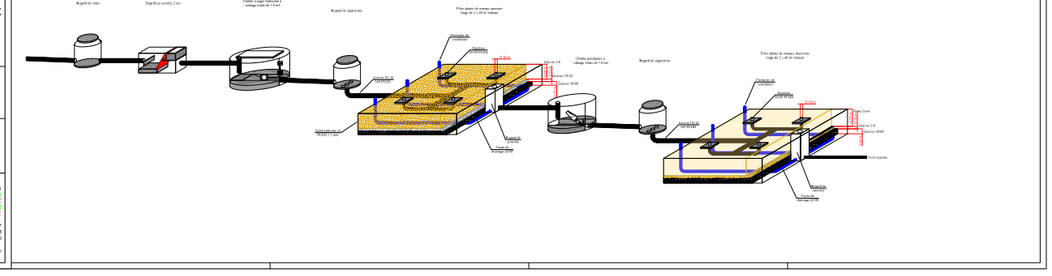

Zone d'Assainissement Collectif
Montrol-Sénard
1 / 2 000 ème

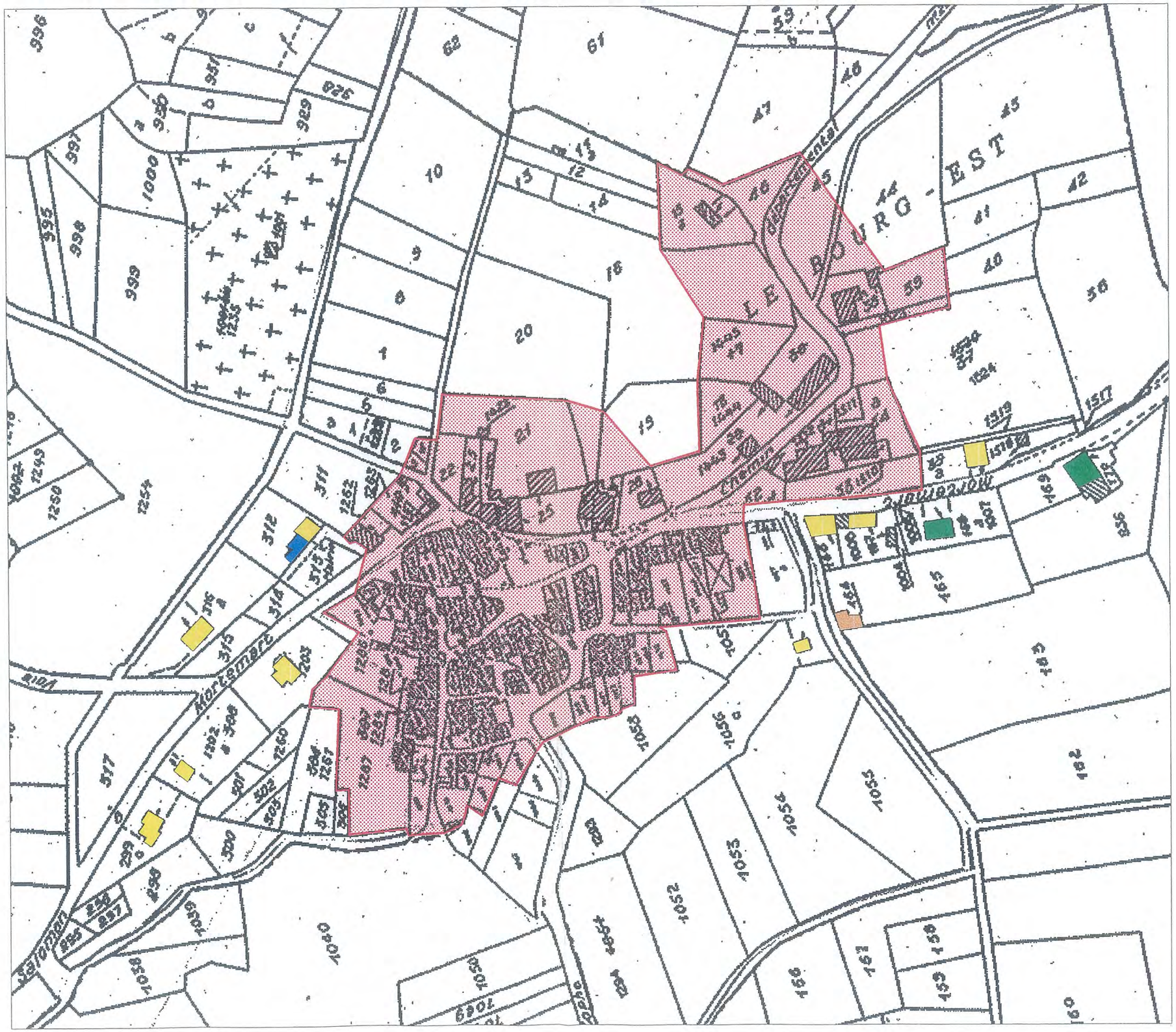

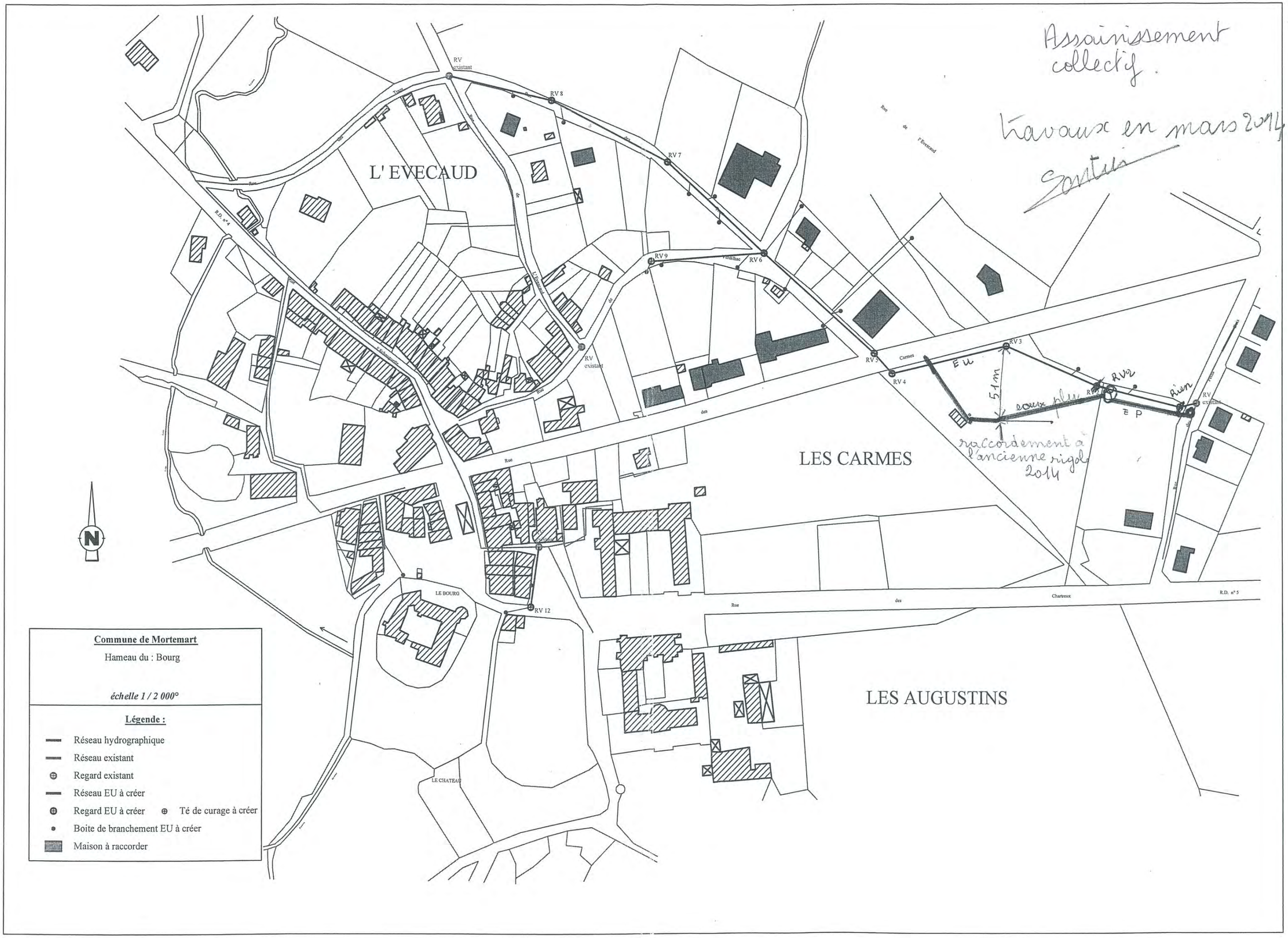
Assainissement collectif.
travaux en mars 2014
Sortis
L' EVECAUD
LES CARMES
LES AUGUSTINS
LE BOURG
LE CHATEAU
RV existant
RV 8
RV 7
RV 9
RV 6
RV 5
RV 4
RV 3
RV 12
Carmes
Rue des Chartreux
R.D. n° 5
R.D. n° 4
Eu
51m
eaux pluv
RV2
Rien
EP
raccordement à l'ancienne rigole 2014
Commune de Mortemart
Hameau du : Bourg
échelle 1 / 2 000°
Légende :
Réseau hydrographique
Réseau existant
Regard existant
Réseau EU à créer
Regard EU à créer
Té de curage à créer
Boite de branchement EU à créer
Maison à raccorder

11 - Nouic - Carte d'aptitude des sols

Département de la Haute Vienne

COMMUNE DE NOUIC

ETUDE DE ZONAGE D'ASSAINISSEMENT

Aptitude des sols à l'assainissement autonome

LEGENDE

APTITUDE DES SOLS A L'ASSAINISSEMENT AUTONOME

- Sols favorables : Tranchées d'infiltration superficielles
- Sols peu à assez favorables : tranchées d'infiltration superficielles et surdimensionnées
- Sols assez à peu favorables : filtre à sable vertical drainé ou non drainé
- Sols peu favorables : filtre à sable vertical drainé

CAMPAGNE PEDOLOGIQUE

- ✖ Sondage à la tarière à main
- TP 1 ⊙ Test de perméabilité

Maître d'Oeuvre : D.D.E de la Haute Vienne, Subdivision de Bellac
Maître d'Ouvrage : Communauté de Communes du Pays de Bellac

N° DE PLAN	2
	ECHELLE :
	1/25 000 - 1/4 000
Date :	Septembre 2002

NCA
Etudes et Conseils en Agriculture et Environnement
4, rue Gaspard Monge
S.A.V. du Chalumbert
86 130 JAUNAY CLAN
Tél. : 05.49.00.43.20
Fax : 05.49.00.43.30
E.mail : nca@interpc.fr

Carte des secteurs de la commune de Nouic

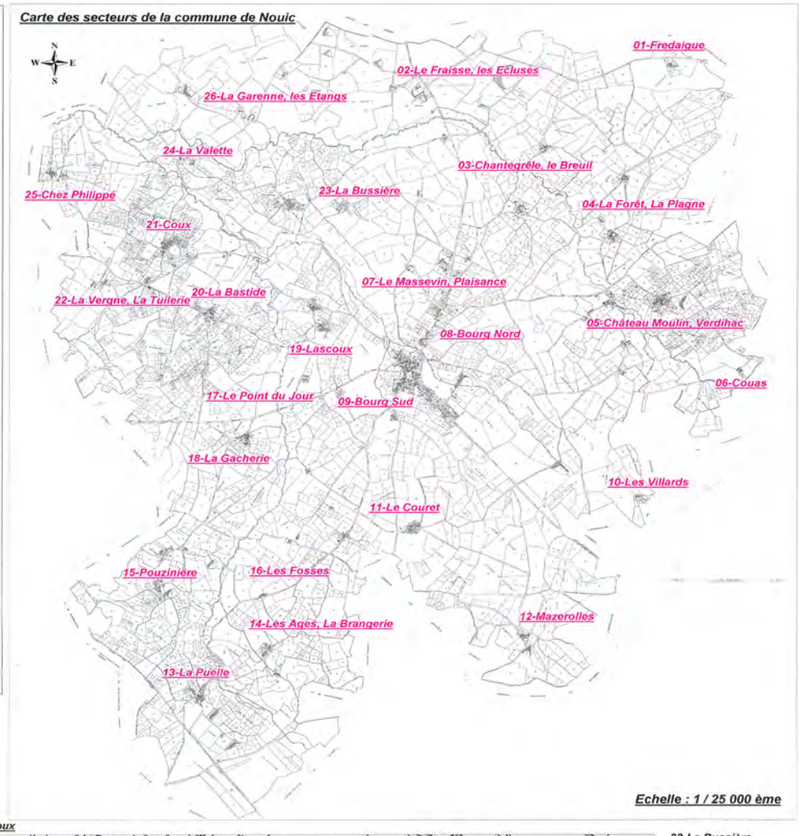

Echelle : 1 / 25 000 ème

02-Le Fraisse, les Ecluses

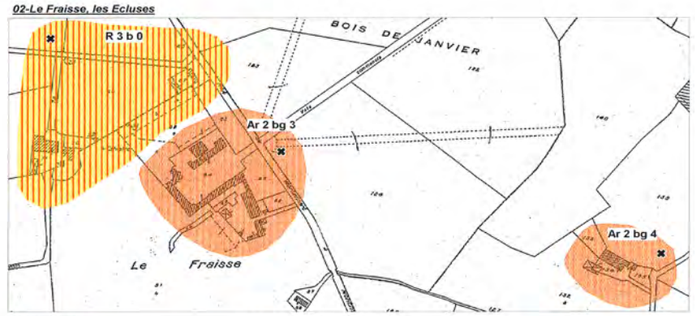

05-Château Moulin, Verdihac

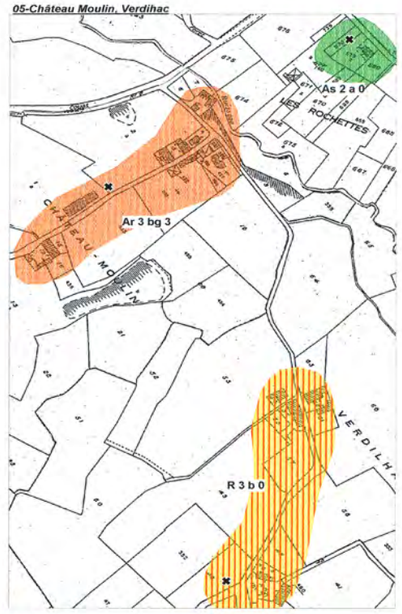

08-Bourg Nord

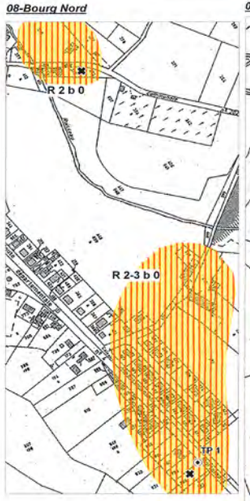

03-Chantegrêle, le Breuil

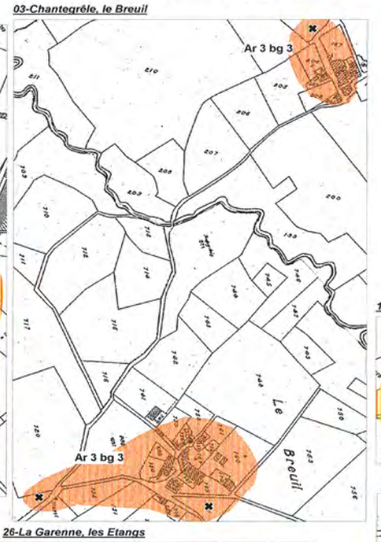

13-La Puelle

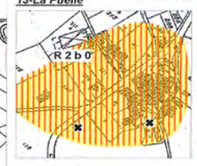

12-Mazerolles

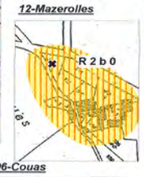

09-Bourg Sud



15-Pouzinière



07-Le Massevin, Plaisance



21-Coux

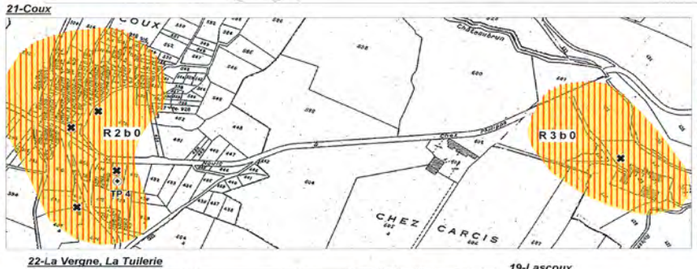

23-La Bussière

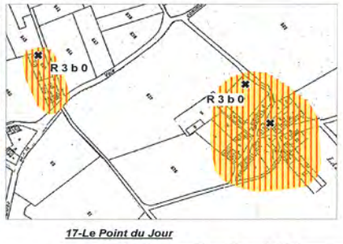

26-La Garenne, les Etangs



01-Fredaigue

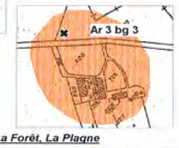

06-Couas



04-La Forêt, La Plagne



14-Les Ages, La Brangerie

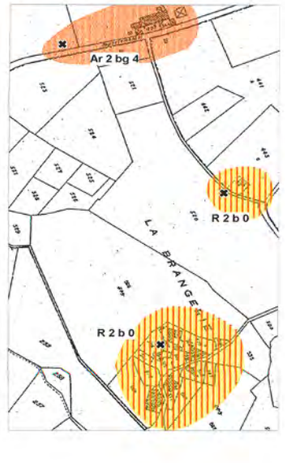

25-Chez Philippé



22-La Vergne, La Tuilerie

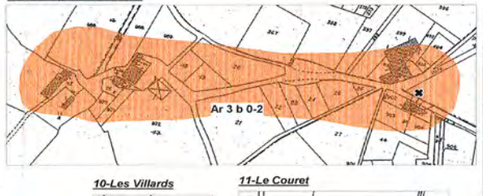

19-Lascoux



17-Le Point du Jour



20-La Bastide



16-Les Fosses



24-La Valette



10-Les Villards



11-Le Couret

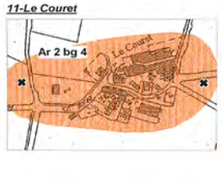

18-La Gacherie



Département de la Haute Vienne

COMMUNE DE NOUIC

ETUDE DE ZONAGE D'ASSAINISSEMENT

Détermination des contraintes de l'habitat

LEGENDE

	Nombre de contraintes	Type de contraintes	Surcoût
	1	Accès, aménagement pente....	0 - 10 %
	2		10 - 20 %
	3		20 - 30 %
	4	Contrainte de surface	30 - 50 %
		Autres	

Sens d'écoulement des eaux de ruissellement

Fossé

Réseaux de collecte des eaux pluviales

Maître d'Oeuvre : D.D.E de la Haute Vienne, Subdivision de Bellac
Maître d'Ouvrage : Communauté de Communes du Pays de Bellac

N° DE PLAN : 1	NCA Etudes et Conseils en Agriculture et Environnement 4, rue Gaspard Monge S.A.E de Chalembert 86 130 JAUNAY CLAN
ECHELLE : 1/25 000 - 1/4 000	Tél. : 05.49.00.43.20 Fax : 05.49.00.43.30
Date : Septembre 2002	E.mail : nca@interpc.fr

Carte des secteurs de la commune de Nouic

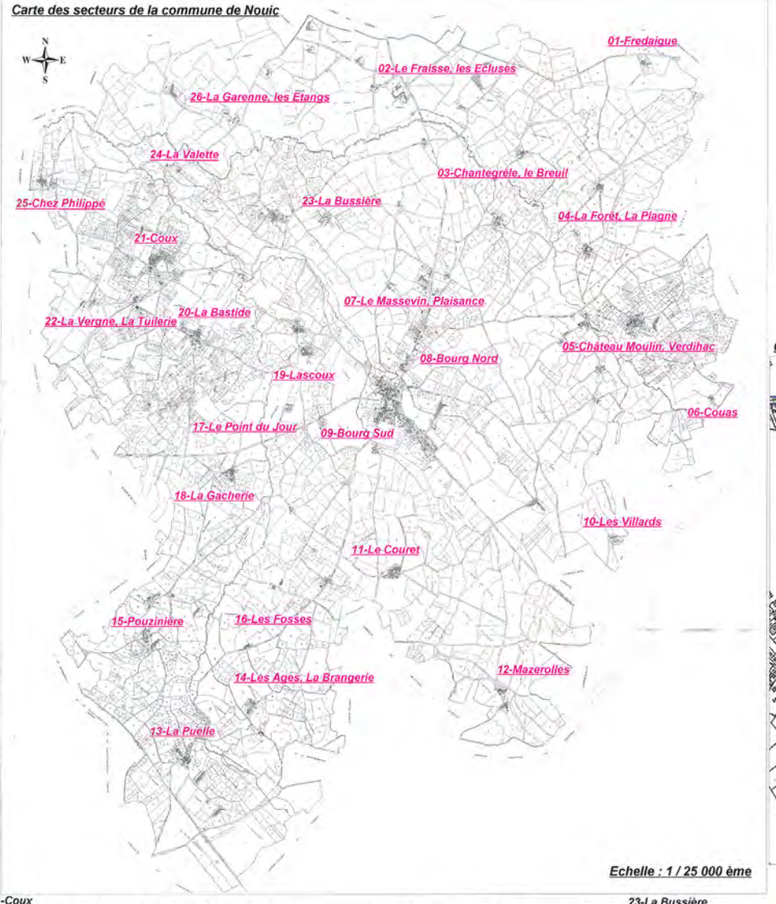

Echelle : 1 / 25 000 ème

02-Le Fraisse, les Ecluses

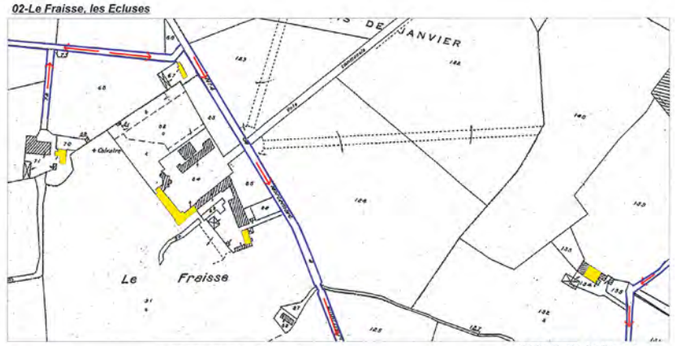

05-Château Moulin, Verdihac



08-Bourg Nord



03-Chantegrêle, le Breuil

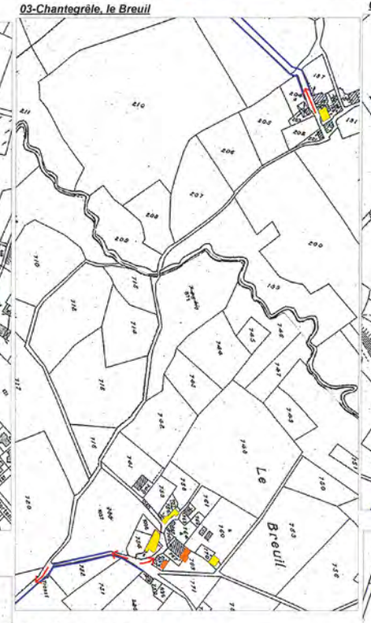

04-La Forêt, La Plagne



13-La Puelle



11-Le Couret



14-Les Ages, La Brangerie



17-Le Point du Jour

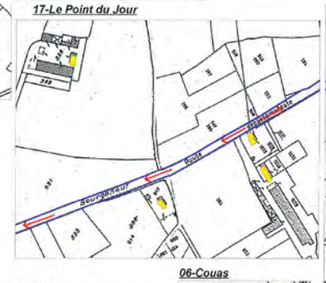

15-Pouzinière



07-Le Massevin, Plaisance

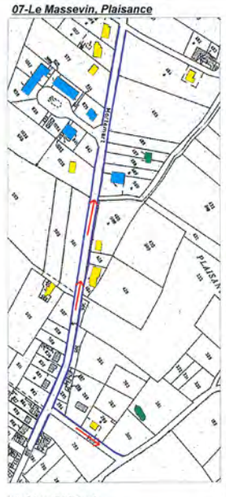

21-Coux

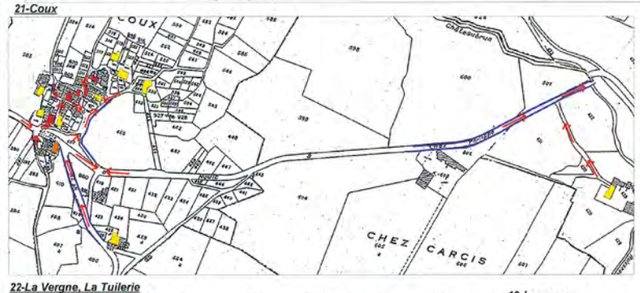

23-La Bussière



26-La Garenne, les Etangs

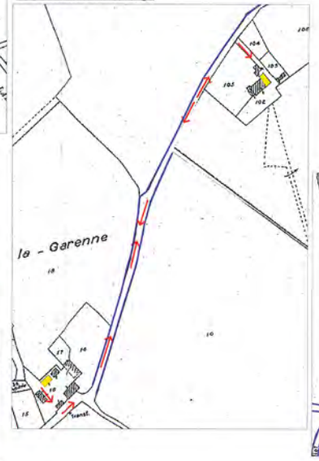

16-Les Fosses



20-La Bastide



09-Bourg Sud



06-Couas



22-La Vergne, La Tuilerie



19-Lascoux

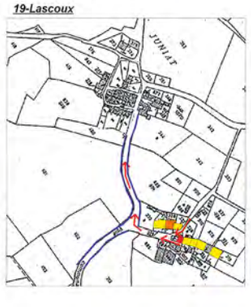

18-La Gacherie



10-Les Villards



12-Mazerolles



01-Fredaigue



25-Chez Philippé



24-La Valette



SISSAC – CHEZ GIRAUD

Assainissement collectif

Traitement envisageable : lits à macrophytes / lagunes

Légende: échelle 1/2500ème

Contraintes à l'assainissement:

- Sans Contrainte
- Contrainte de surface
- Contrainte d'occupation
- Contrainte de topographie
- Contraintede pédologie

I.H. habitation inhabitée

- Zone collective possible
- Zone non collective

tracé du réseau collectif

- réseau gravitaire existant
- réseau gravitaire à créer
- traitement envisageable à créer



12 - Peyrat-de-Bellac - Schéma d'Assainissement

Planche 24

ETUDE DE ZONAGE D'ASSAINISSEMENT

Commune de SAINT-BARBANT

Carte d'aptitude des sols à l'assainissement autonome

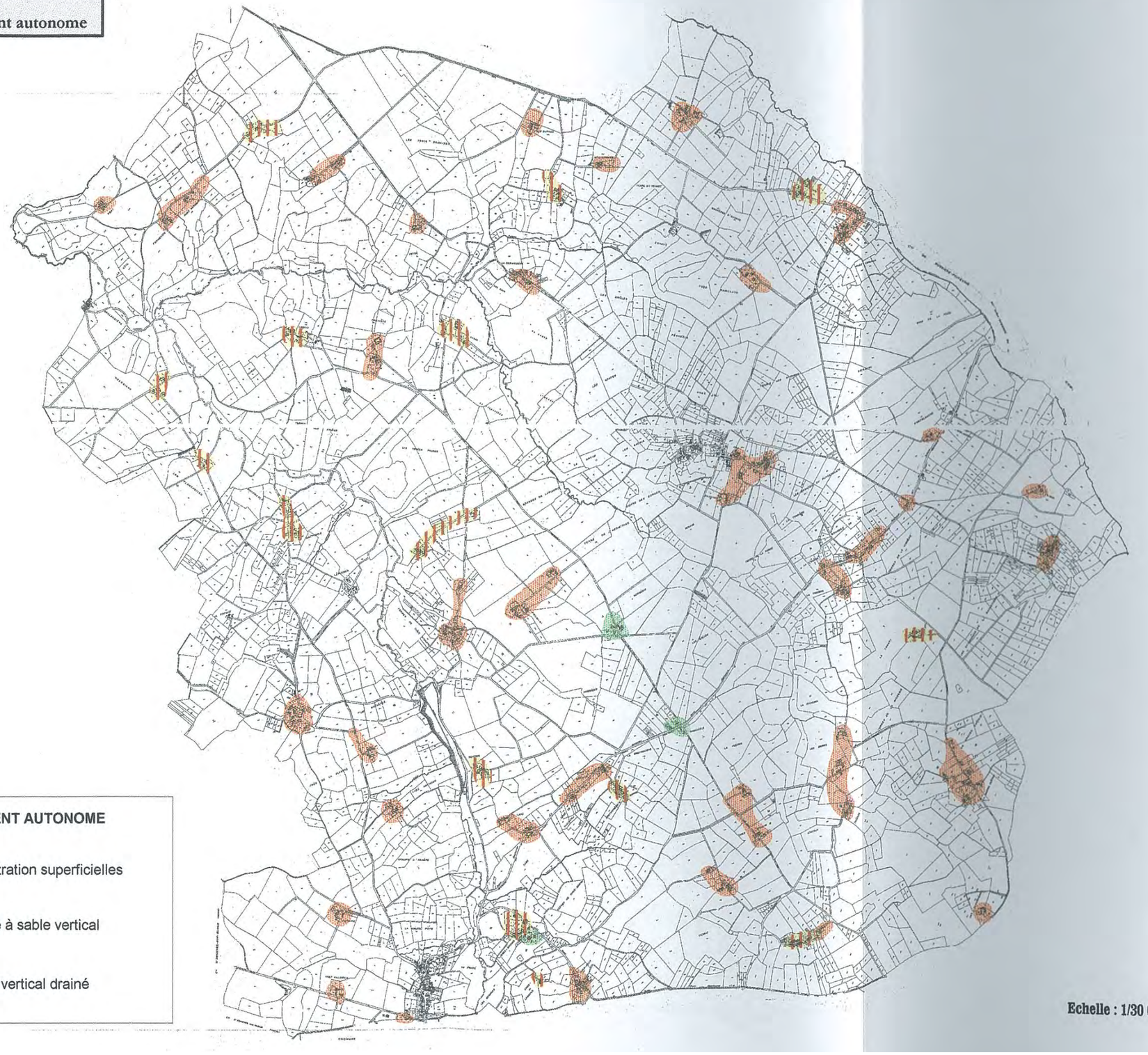

APTITUDE DES SOLS A L'ASSAINISSEMENT AUTONOME

- Sols favorables : Tranchées d'infiltration superficielles
- Sols peu à assez favorables : filtre à sable vertical drainé ou non
- Sols peu favorables : filtre à sable vertical drainé

Echelle : 1/30 000ème

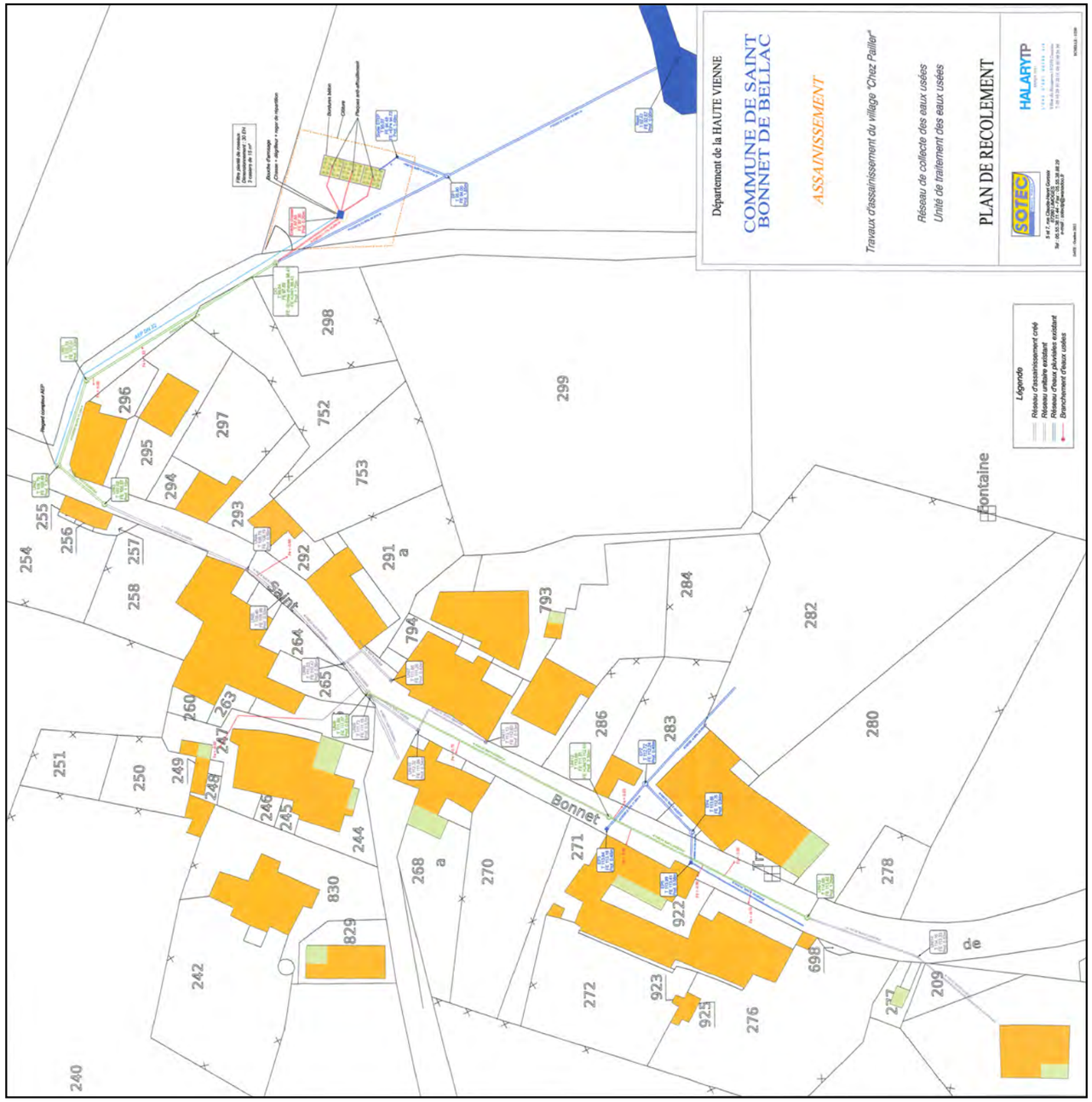
Département de la HAUTE VIENNE
COMMUNE DE SAINT BONNET DE BELLAC
ASSAINISSEMENT
Travaux d'assainissement du village "Chez Pailler"
Réseau de collecte des eaux usées
Unité de traitement des eaux usées
PLAN DE RECOLEMENT
SOTEC
HALARYTP
Légende
Réseau d'assainissement créé
Réseau d'assainissement existant
Réseau d'eaux pluviales existant
Branchement d'eaux usées
Saint
Bonnet
de
Fontaine

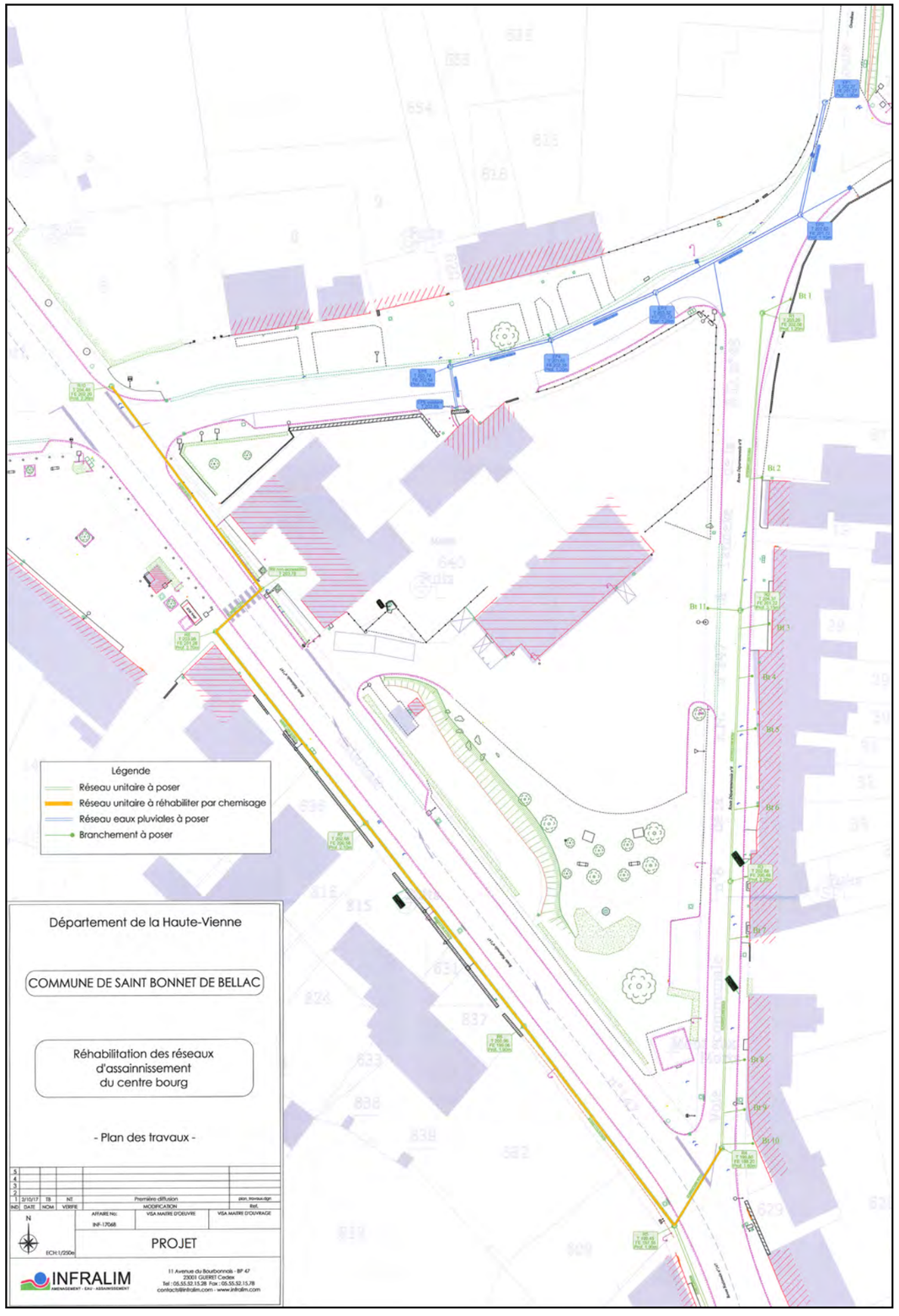
Légende
Réseau unitaire à poser
Réseau unitaire à réhabiliter par chemisage
Réseau eaux pluviales à poser
Branchement à poser
Département de la Haute-Vienne
COMMUNE DE SAINT BONNET DE BELLAC
Réhabilitation des réseaux d'assainissement du centre bourg
- Plan des travaux -
PROJET
INFRALIM

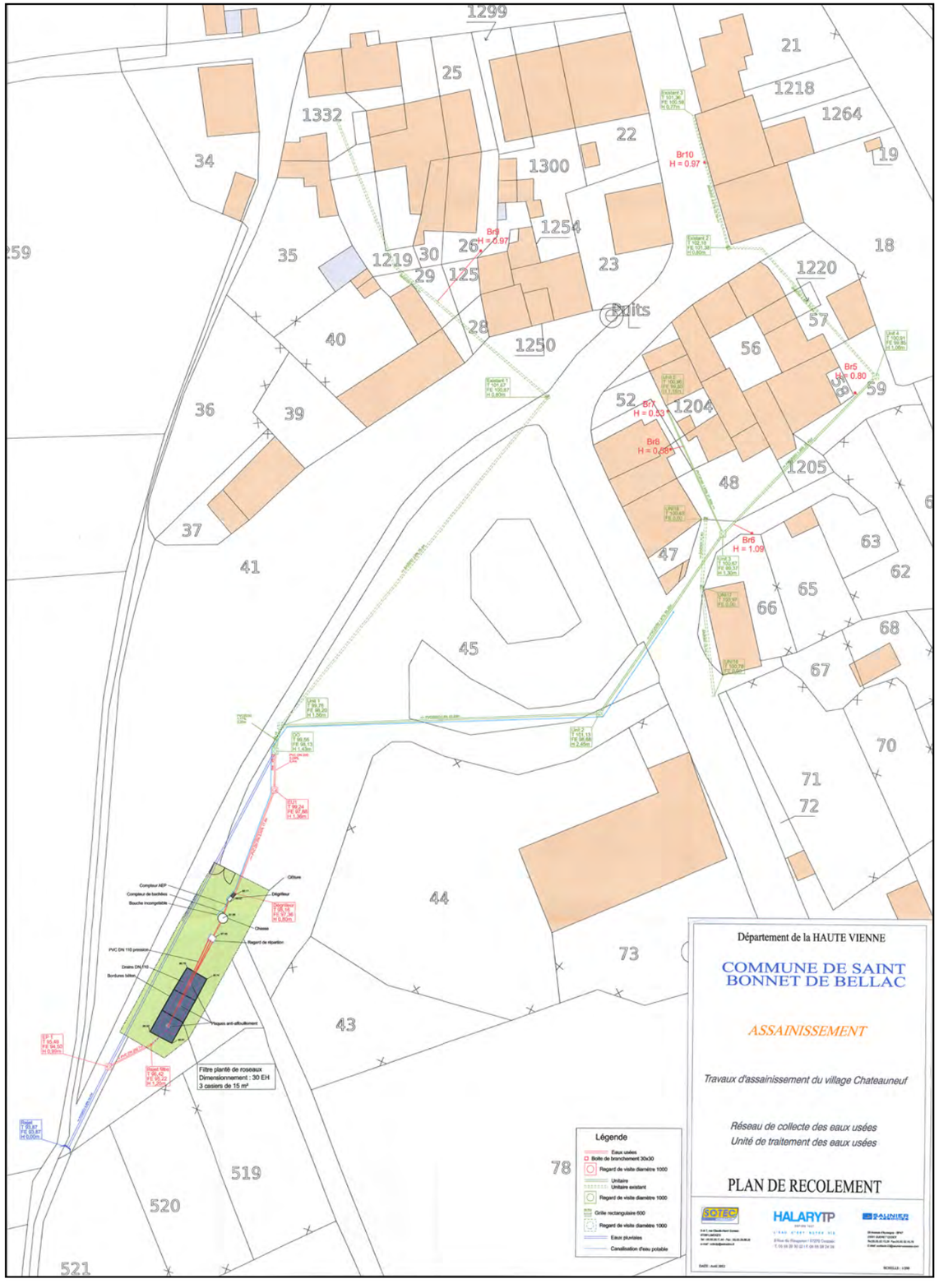
Département de la HAUTE VIENNE
COMMUNE DE SAINT BONNET DE BELLAC
ASSAINISSEMENT
Travaux d'assainissement du village Chateauneuf
Réseau de collecte des eaux usées
Unité de traitement des eaux usées
PLAN DE RECOLEMENT
Légende
Eaux usées
Boîte de branchement 30x30
Regard de visite diamètre 1000
Unitaire
Unitaire existant
Regard de visite diamètre 1000
Grille rectangulaire 600
Regard de visite diamètre 1000
Eaux pluviales
Canalisation d'eau potable
Filtre planté de roseaux
Dimensionnement : 30 EH
3 casiers de 15 m²
Puits
Br10 H = 0.97
Br9 H = 0.97
Br5 H = 0.80
Br7 H = 0.53
Br8 H = 0.68
Br6 H = 1.09
SOTEC
HALARYTP
SALINIER

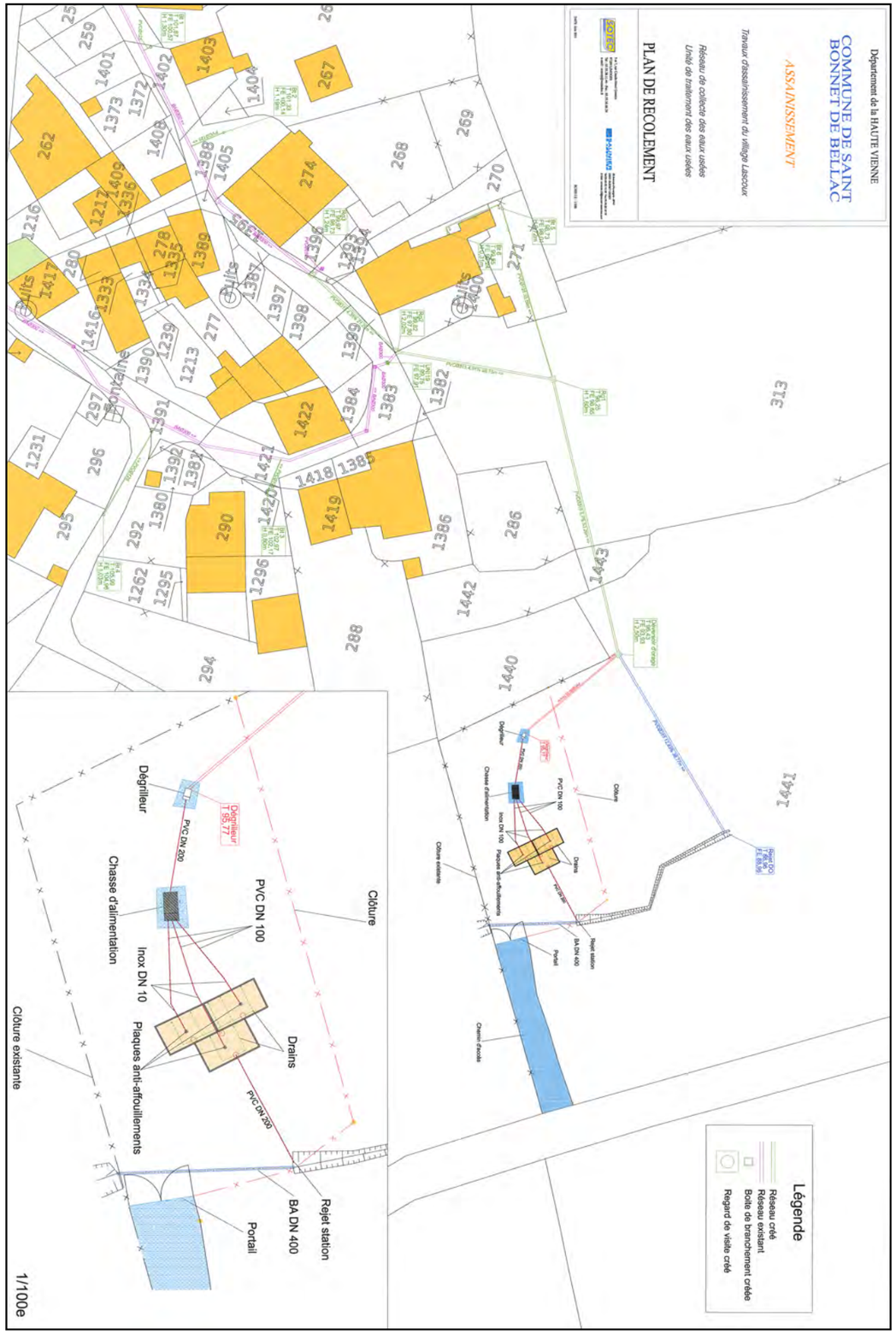
Département de la HAUTE VIENNE
COMMUNE DE SAINT BONNET DE BELLAC
ASSAINISSEMENT
Travaux d'assainissement du village Lascoux
Réseau de collecte des eaux usées
Unité de traitement des eaux usées
PLAN DE RECOLEMENT
Légende
Réseau créé
Réseau existant
Boîte de branchement créée
Regard de visite créé
Dégrilleur
Chasse d'alimentation
PVC DN 100
Inox DN 10
Plaques anti-affouillements
Drains
Clôture
Clôture existante
Portail
BA DN 400
Rejet station
1/100e

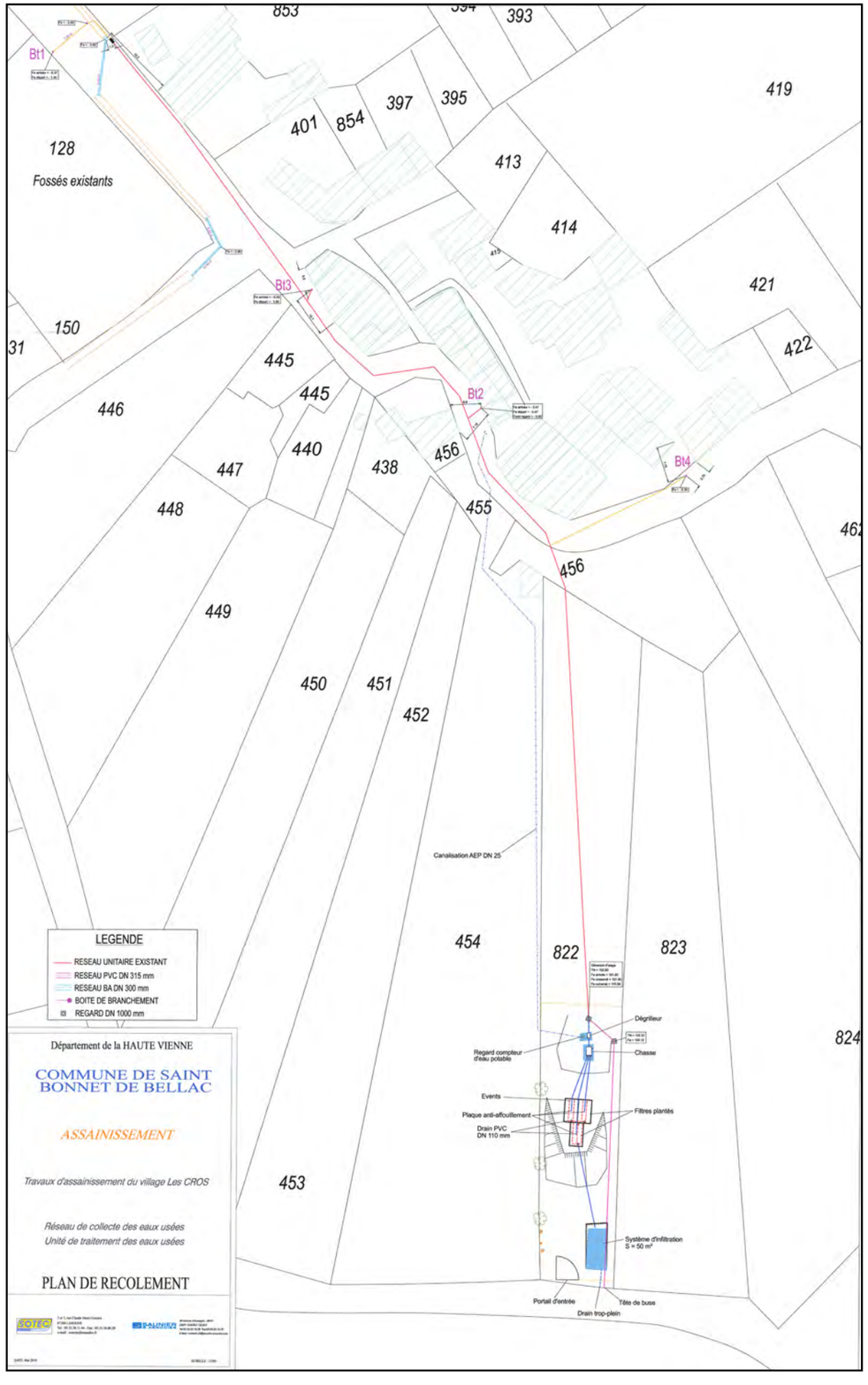
Bt1
Bt2
Bt3
Bt4
853
393
419
401
854
397
395
128
Fossés existants
413
414
421
150
31
422
445
445
446
440
447
438
456
448
455
462
456
449
450
451
452
454
822
823
824
453
Canalisation AEP DN 25
Dégrilleur
Regard compteur d'eau potable
Chasse
Events
Plaque anti-affouillement
Filtres plantés
Drain PVC DN 110 mm
Système d'infiltration S = 50 m²
Portail d'entrée
Tête de buse
Drain trop-plein
LEGENDE
RESEAU UNITAIRE EXISTANT
RESEAU PVC DN 315 mm
RESEAU BA DN 300 mm
BOITE DE BRANCHEMENT
REGARD DN 1000 mm
Département de la HAUTE VIENNE
COMMUNE DE SAINT BONNET DE BELLAC
ASSAINISSEMENT
Travaux d'assainissement du village Les CROS
Réseau de collecte des eaux usées
Unité de traitement des eaux usées
PLAN DE RECOLEMENT

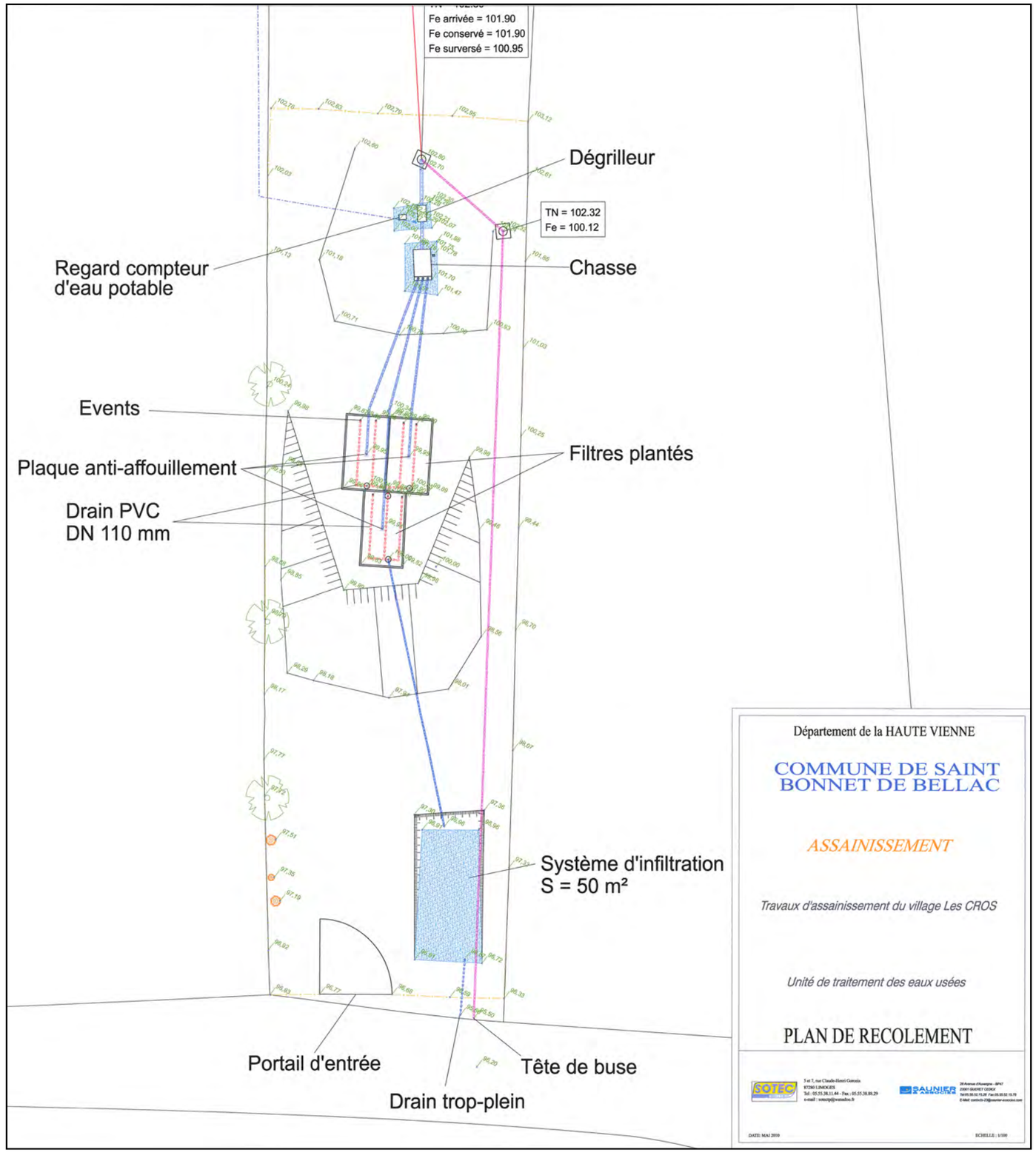
Fe arrivée = 101.90
Fe conservé = 101.90
Fe surversé = 100.95
Dégrilleur
TN = 102.32
Fe = 100.12
Regard compteur d'eau potable
Chasse
Events
Plaque anti-affouillement
Filtres plantés
Drain PVC DN 110 mm
Système d'infiltration S = 50 m²
Portail d'entrée
Tête de buse
Drain trop-plein
Département de la HAUTE VIENNE
COMMUNE DE SAINT BONNET DE BELLAC
ASSAINISSEMENT
Travaux d'assainissement du village Les CROS
Unité de traitement des eaux usées
PLAN DE RECOLEMENT


Département de la HAUTE VIENNE
COMMUNE DE SAINT BONNET DE BELLAC
ASSAINISSEMENT
Travaux d'assainissement du village de Bezeaud
PLAN DE RECOLEMENT
Réseau de collecte des eaux usées
Unité de traitement des eaux usées
LEGENDE
Regard de visite Béton armé DN 1000 mm
Réseau eaux usées créé
Branchement particulier PVC DN 125 mm
Regard de visite existant
Réseau existant béton DN 300 mm
Canalisation de refoulement PVC 53,6/63 mm
Poste de relevage individuel
Branchement d'eau potable
Clôture
Voie communale N°10

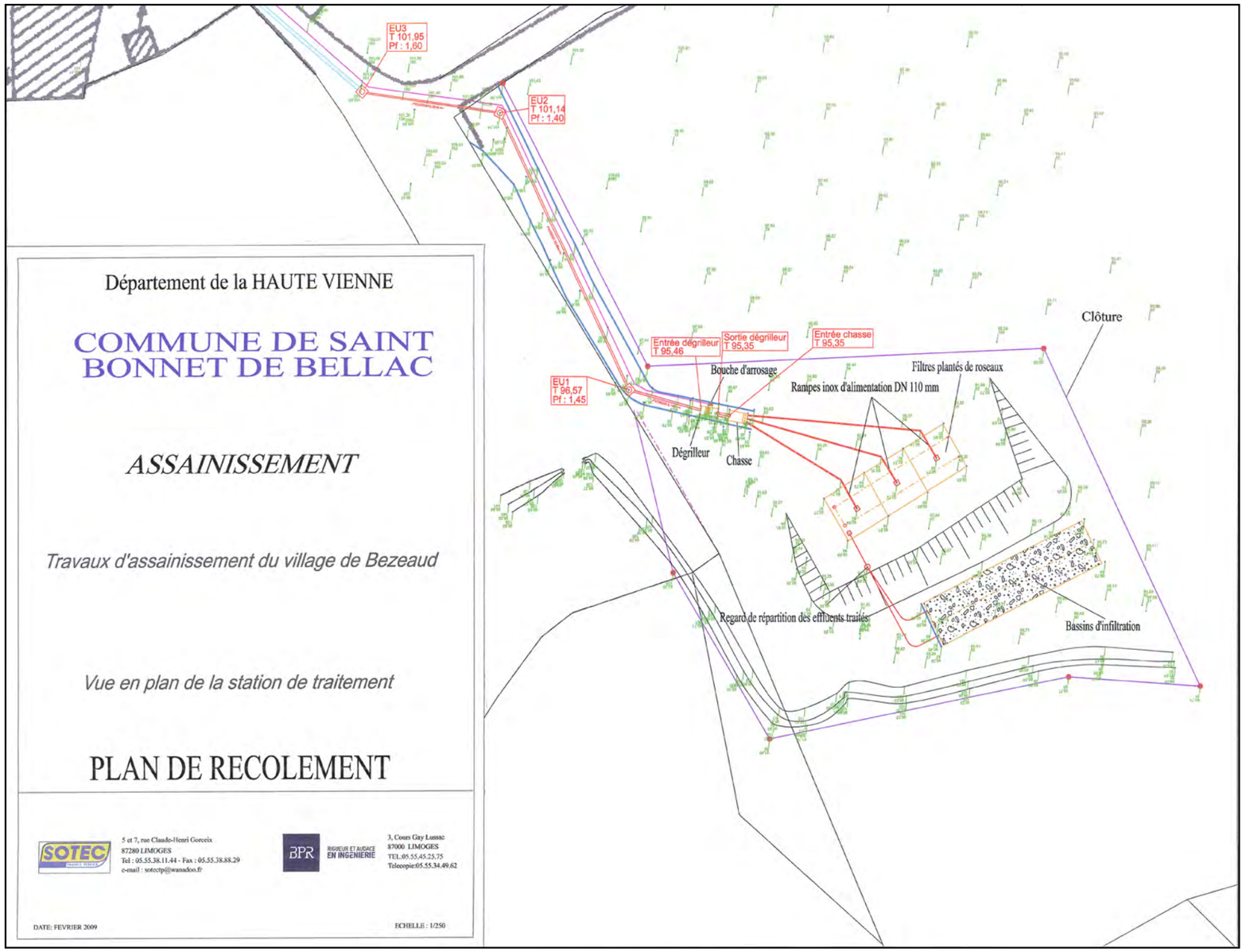
Département de la HAUTE VIENNE
COMMUNE DE SAINT BONNET DE BELLAC
ASSAINISSEMENT
Travaux d'assainissement du village de Bezeaud
Vue en plan de la station de traitement
PLAN DE RECOLEMENT
SOTEC
5 et 7, rue Claude-Henri Gorceix
87280 LIMOGES
Tel : 05.55.38.11.44 - Fax : 05.55.38.88.29
e-mail : sotecttp@wanadoo.fr
BPR INGENIERIE
3, Cours Gay Lussac
87000 LIMOGES
TEL:05.55.45.25.75
Telecopie:05.55.34.49.62
DATE: FEVRIER 2009
ECHELLE : 1/250
EU3 T 101,95 Pf : 1,60
EU2 T 101,14 Pf : 1,40
EU1 T 96,57 Pf : 1,45
Entrée dégrilleur T 95,46
Sortie dégrilleur T 95,35
Entrée chasse T 95,35
Bouche d'arrosage
Dégrilleur
Chasse
Rampes inox d'alimentation DN 110 mm
Filtres plantés de roseaux
Clôture
Regard de répartition des effluents traités
Bassins d'infiltration

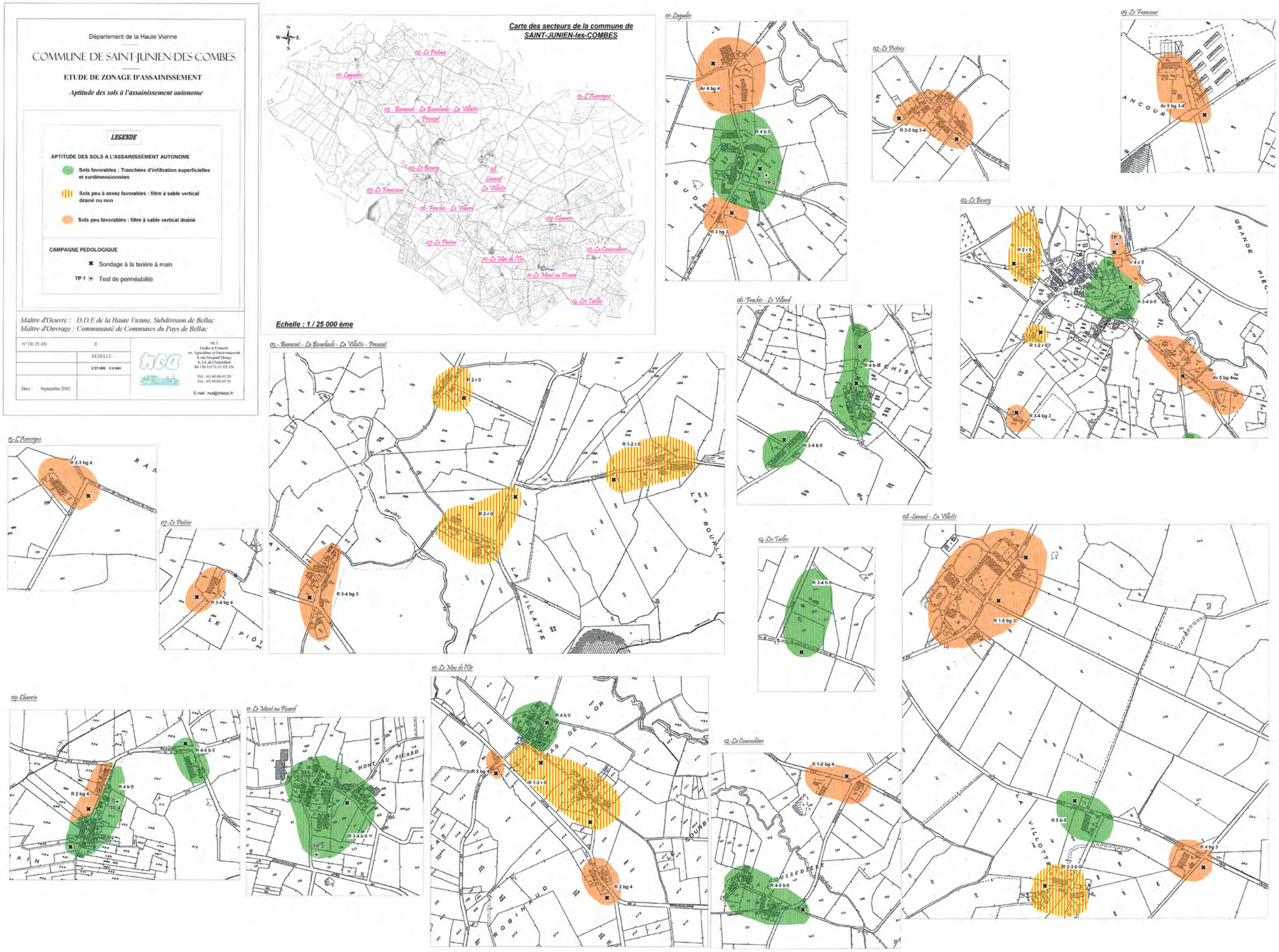
Département de la Haute Vienne
COMMUNE DE SAINT-JUNIEN-DES-COMBES
ETUDE DE ZONAGE D'ASSAINISSEMENT
Aptitude des sols à l'assainissement autonome
LEGENDE
APTITUDE DES SOLS A L'ASSAINISSEMENT AUTONOME
Sols favorables : Tranchées d'infiltration superficielles et surdimensionnées
Sols peu à assez favorables : filtre à sable vertical drainé ou non
Sols peu favorables : filtre à sable vertical drainé
CAMPAGNE PEDOLOGIQUE
Sondage à la tarière à main
TP 1 Test de perméabilité
Maître d'Oeuvre : D.D.E de la Haute Vienne, Subdivision de Bellac
Maître d'Ouvrage : Communauté de Communes du Pays de Bellac
N° DE PLAN 2
ECHELLE : 1/25 000 - 1/4 000
Date : Septembre 2002
NCA
Etudes et Conseils en Agriculture et Environnement
4, rue Gaspard Monge
S.A.S. de Chalembert
86 130 JAUNAY CLAN
Tél. : 05.49.00.43.20
Fax : 05.49.00.43.30
E.mail : nca@interpc.fr
Carte des secteurs de la commune de SAINT-JUNIEN-les-COMBES
Echelle : 1 / 25 000 ème
01-Laguidée
02-Le Piotaix
03-Barassat - La Bourliade - La Villatte - Prouzat
04-Le Bourg
05-Le Francour
06-Frachis - Le Villard
07-Le Piotier
08-Sannat - La Villotte
09-Charrin
10-Le Mas de l'Or
11-Le Mont au Picard
12-La Coussedière
13-L'Auvergne
14-Les Tailles
Ar 4 bg 4
R 4 b 0
TP 2
R 3 bg 3
R 3-5 bg 3-4
Ar 5 bg 3-4
TP 1
V 4 c 5
R 2 r 0
R 3-4 b 0
R 1-2 r 0
Ar 5 bg 4
R 3-4 bg 3
R 2-3 bg 4
R 3-4 bg 4
R 2 r 0
R 1-2 r 0
R 2 r 0
R 3-4 bg 3
R 3-4 b 0
R 1-5 bg 3
R 5 b 0
R 4 bg 3
R 2-3 b 0
R 4-5 b 2
R 4 b 0
R 2 bg 4
TP 4
R 3-4 b 0
TP 3
R 4 b 0
R 2 bg 4
R 1-3 r 0
R 2 bg 4
R 1-2 bg 4
R 4-5 b 0

PLAN DE RECOLEMENT

PLAN N°1

SAINT-JUNIEN-LES-COMBES

PLAN N°2

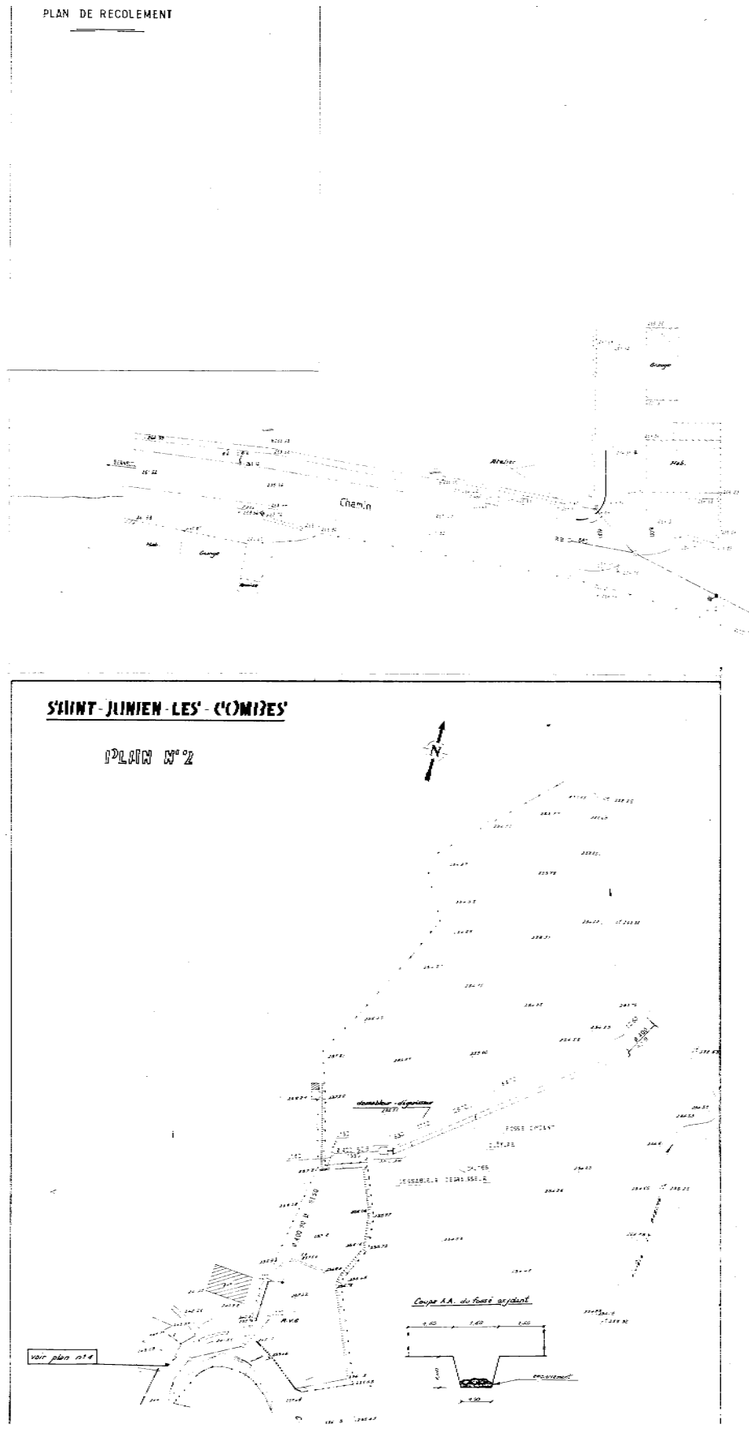



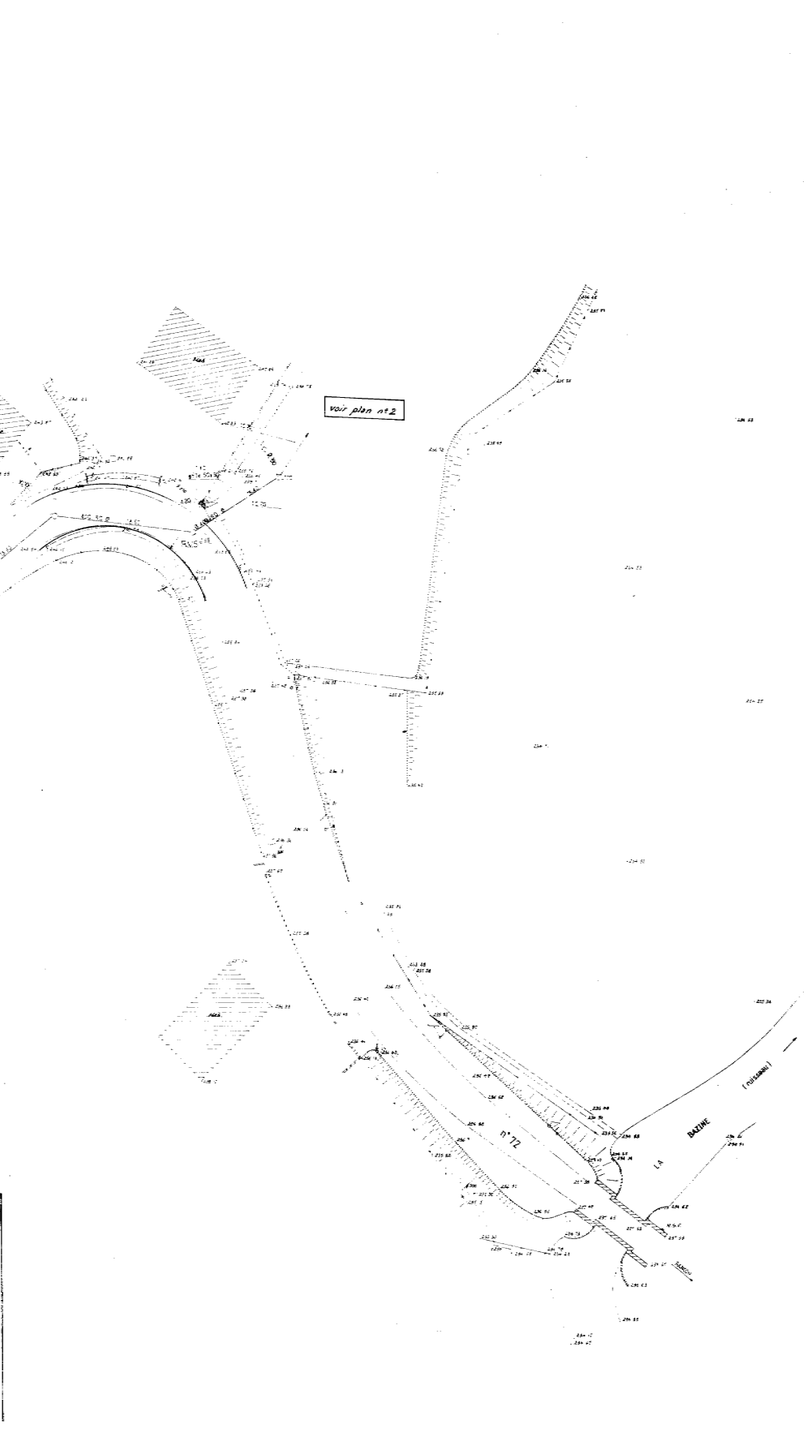

LEGENDE

- Canalisation unitaire
- Bordures de trottoirs type A2
- Bouche sélective type B.S.S.
- Regard borgne
- Regard de visite
- Tabouret siphoïde
- Tête de buse
- Déversoir - Dégraveur

Note : - Les branchements particuliers seront réalisés en Ø 160 A.C. série 3000
- Les branchements de bouches seront réalisés en Ø 200 U.S.

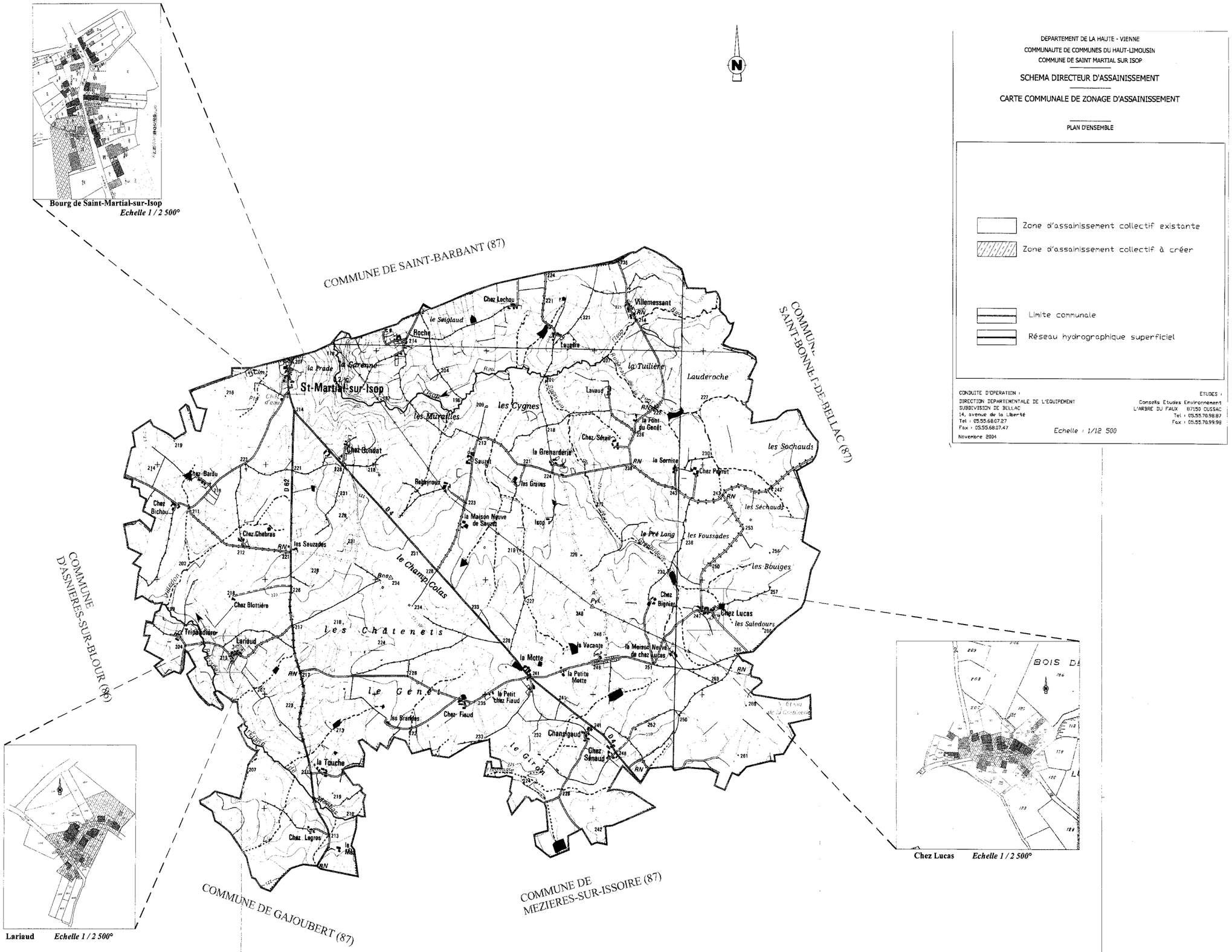
DEPARTEMENT DE LA HAUTE - VIENNE
COMMUNAUTE DE COMMUNES DU HAUT-LIMOUSIN
COMMUNE DE SAINT MARTIAL SUR ISOP
SCHEMA DIRECTEUR D'ASSAINISSEMENT
CARTE COMMUNALE DE ZONAGE D'ASSAINISSEMENT
PLAN D'ENSEMBLE
Zone d'assainissement collectif existante
Zone d'assainissement collectif à créer
Limite communale
Réseau hydrographique superficiel
CONDUITE D'OPERATION :
DIRECTION DEPARTEMENTALE DE L'EQUIPEMENT
SUBDIVISION DE BELLAC
14, avenue de la Liberté
Tel : 05.55.68.07.27
Fax : 05.55.68.07.47
Novembre 2004
ETUDES :
Conseils Etudes Environnement
L'ARBRE DU FAUX 87150 CUSSAC
Tel : 05.55.70.98.87
Fax : 05.55.70.99.98
Echelle : 1/12 500
Bourg de Saint-Martial-sur-Isop
Echelle 1 / 2 500°
COMMUNE DE SAINT-BARBANT (87)
COMMUNE SAINT-BONNET-DE-BELLAC (87)
COMMUNE D'ASNIERES-SUR-BLOUR (86)
COMMUNE DE GAJOUBERT (87)
COMMUNE DE MEZIERES-SUR-ISSOIRE (87)
St-Martial-sur-Isop
Lauderoche
les Sochauds
les Séchauds
les Foussades
les Bouiges
les Saledours
Chez Lucas
Chez Lucas Echelle 1 / 2 500°
Lariaud Echelle 1 / 2 500°
Chez Lochou
Villemessant
Roche
Lauzère
la Tuilière
Lavaud
la Font du Genêt
Chez Sérail
la Grenarderie
la Sornine
Chez Perrut
les Cygnes
les Murailles
Chez Gondat
Chez Bardu
Chez Bichou
Chez Chebras
les Sauzades
Chez Blottière
Tripaudière
Lariaud
Rebeyroux
Sauzet
les Graves
la Maison Neuve de Sauzet
le Champ Colas
les Châtenets
le Genêt
la Motte
la Petite Motte
la Vacante
la Maison Neuve de chez Lucas
le Petit chez Fiaud
Chez Fiaud
les Brandes
Chansigaud
Chez Sénaud
le Giron
la Touche
Chez Legros
la Prade
la Garenne
le Seiglaud
D 82
D 4
RN

Département de la Haute Vienne

COMMUNE DE SAINT-OUEN-SUR-GARTEMPE

ETUDE DE ZONAGE D'ASSAINISSEMENT

Détermination des contraintes de l'habitat

LEGENDE

Numéro de contraintes	Type de contraintes	Surcoût
1	Aptitude satisfaisante	0 à 10 %
2	Aptitude satisfaisante sous réserve	10 à 30 %
3	Contraintes importantes	30 à 50 %
4	Contraintes importantes	50 à 70 %
Hors		

Habitations situées hors de la zone d'assainissement collectif

Sens d'écoulement des eaux de ruissellement

Ruisseau

Périmètre de protection des eaux destinées à la consommation humaine

Maître d'Oeuvre : D.D.E de la Haute Vienne, Subdivision de Bellac
Maître d'Ouvrage : Communauté de Communes du Pays de Bellac

N° DE PLAN : 1

ECHELLE : 1/25 000 - 1/4 000

Date : Mars 2002

NCA
Etudes et Conseils en Agriculture et Environnement
4, rue Gaspard Monge
B.A.T. de Chateaubert
86 130 JAUNAY CLAN
Tél. : 05 49 00 43 20
Fax : 05 49 00 43 30
E mail : nca@nca.fr

Carte des secteurs de la commune de SAINT-OUEN-sur-GARTEMPE

Echelle : 1 / 25 000 ème

01- L'Age Barrier

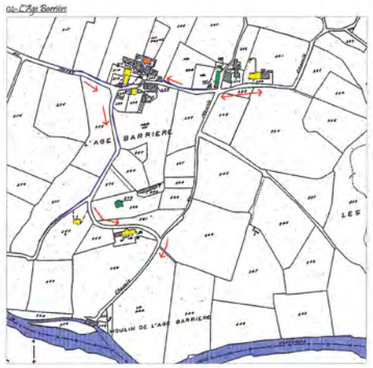

01- La Barrière Puytigny

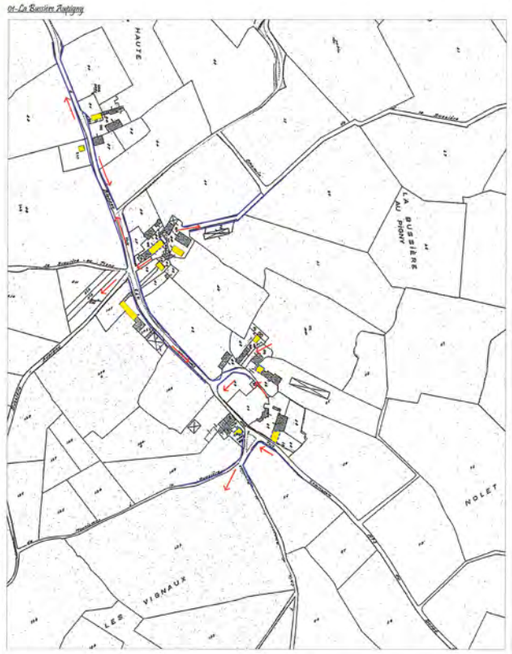

02- Dougier - Les Champs



03- Mounismes



04- Le Bourg



05- Le Rouger - Lesignat

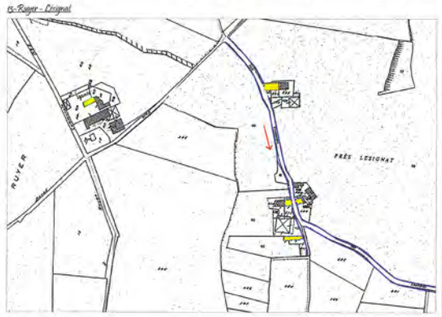

06- Leitor



07- Les Genegas



08- Gorce

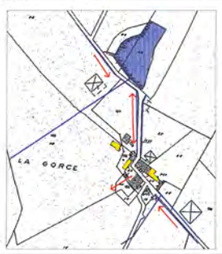

09- La Ville du Bost - Le Mazet - Les Tremblades du Haut

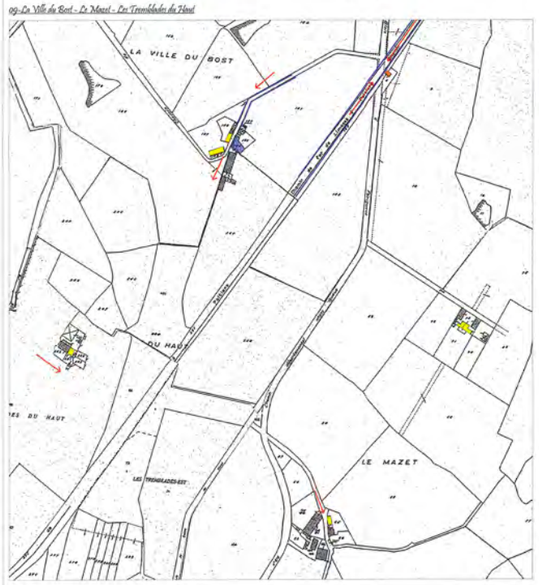

10- Chez Pendaud



11- Le Mas de Chanvres



12- Le Montsignaud



13- Les Gaudinards



14- Le Rebeland



16- Le Moulin de Chanvres



17 - L'Hippodrome - Le Pré Chalonet

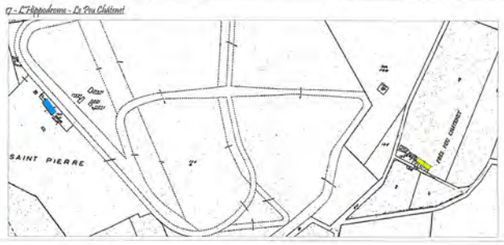

17 - Saint-Ouen-sur-Gartempe - Carte d'Aptitude des Sols

Sas LOIZEAU TERRASSEMENTS ASSAINISSEMENT V.R.D.
Groupe Gavanier
LES ROCHERS 87160 ST SULPICE LES FEUILLES
Tél. 05 55 76 57 80 - Fax 05 55 76 59 83
Mail : gavanier@wanadoo.fr

S.A.R.L. GAVANIER
Terrassements - Démolitions - Transports et Locations
S.A.R.L. GAVANIER
Z.A. Occitania
87250 BESSINES SUR GARTEMPE
Tél : 05.55.76.57.80
Fax : 05.55.76.59.83
Mail : gavanier@wanadoo.fr

Département de la Haute-Vienne (87)
Commune de Saint-Ouen sur Gartempe
Le Bourg
Réseau d'assainissement et
Station d'épuration

Récolement

PLAN GENERAL

Echelle :	Date :	Etabli par :
1/500	17/09/2014	S.L.

Indice	Date	Objet

Chemin de Bellac à Magnac-Laval

Chemin de Bellac aux Granges

Chemin

LES GRANGES

Monument aux Morts

Chemin

LE BOURG

Chemin

Chemin

La Gartempe

Fontaine

Echelle: 1/250e — Station de traitement