Plan Local d'Urbanisme intercommunal du Haut Limousin

Communauté de communes Haut Limousin en Marche (87)

5 ANNEXES SANITAIRES ET TECHNIQUES

5.1 NOTICE SANITAIRE ET TECHNIQUE

Communauté de communes
Haut-Limousin en Marche
12 Avenue Jean Jaurès 87300 Bellac, Tél: 05 55 60 09 99

Vu pour être annexé à la délibération d'approbation du conseil communautaire en date du 22/06/2022 :

Le Président,
Jean-François PERRIN

BUREAU D'URBANISTES
études d'aménagement
et de prospective
territoriale

un nouveau regard sur l'urbanisme



Sommaire

I- L'ALIMENTATION EN EAU POTABLE p4

1. La ressource en eau p4
2. La qualité de l'eau p5
3. La gestion du réseau p6

II- LE RÉSEAUX D'ASSAINISSEMENT p9

1. Assainissement collectif p9
2. Assainissement individuel p13
3. Assainissement des eaux pluviales p14

III- LA DÉFENSE INCENDIE p15

IV- LE TRAITEMENT DES DÉCHETS p27

1. Les ordures ménagères p27
2. Les déchetteries p27
3. Le stockage des déchets p27

V- LES SITES ARCHÉOLOGIQUES p28

VI- LES SITES BASIAS p32

1. L'alimentation en eau potable

1 - LA RESSOURCE EN EAU

La ressource en eau potable des communes de l'ex CC Haut Limousin provient en grande partie des captages existants sur le territoire.

L'ensemble de ces prélèvements concerne de l'eau souterraine, excepté la prise d'eau au pont de Beissat. Le prélèvement qui y est fait est tel que la part des eaux de surfaces atteint 77% du volume total de prélèvement.

Le tableau ci contre recense les captages en question, dont les eaux sont entièrement destinées à la consommation humaine.

D'autres prélèvements sont effectués sur le territoire et destiné notamment à des entreprises ou à l'irrigation (notamment agricole).

Ces points de captage sont en majorité encadré par des périmètres de protection liés à des Servitudes d'Utilité Publique.

Commune de localisation	Mode de gestion	Nom de l'ouvrage	DUP	Prélèvements en 2016	Prélèvements en 2015
Blond	En régie	La Bétoulle	oui	27 097 m³	48753 m³
		Les Chaputs	oui	NC	NC
		Forage 1 et 2	oui	NC	NC
	en délégation SIDEPA Gartempe	Les Ramades	oui	152 109 m³	146 531 m³
		Soulailloux	oui	19 944 m³	22 513 m³
		Le Veriaud 1 et 2	oui	0	0
Montrol Sénard	En régie	Chantecoudert	oui	NC	NC
		Forage du Gros Roc	oui	NC	NC
		Montmezerie	oui	15 783 m³	16 532 m³
Mortemart	En régie	Champs d'avis	non	9 788 m³	7 234 m³
Nouic	en délégation SIDEPA Gartempe	Champfleuri	oui	34 101 m³	34 220 m³
		La Guyonnerie	oui	3 270 m³	4 235 m³
Peyrat de Bellac	en délégation SIDEPA Gartempe	La Gartempe - Pont de Beissat	oui	1 174 779	1 169 491 m³
Saint Barbant	en délégation SIDEPA Gartempe	Les Renardières	non	36 505 m³	35 940 m³
Saint Junien les Combes	en délégation SIDEPA Gartempe	Mas de l'Or	oui	33 207 m³	31 556 m³
Val d'Issoire	En régie	Puits de Lavergne	oui	21 003 m³	19 787 m³

2 - LA QUALITÉ DES EAUX

Les données récoltées ci-contre sont issues du portail des analyses de contrôles sanitaires des eaux destinées à la consommation humaine, géré par le Ministère chargé de la santé.
Le nom des réseaux peut varier vis à vis des noms de sites de prélèvements, vu à la page précédente.

Les résultats d'analyses suivants montrent que les problèmes rencontrés sont majoritairement liés à la minéralisation des eaux et de pH. Une eau peu minéralisée peut entraîner des teneurs excessives de fer, de cuivre ou de plomb. Si le pH est élevé, alors l'eau devient corrosive. Souvent il est nécessaire de reminéraliser l'eau avant sa distribution.

L'analyse faite sur la commune de Blond au Puy de Mery Belleix montre également une teneur en chlore trop élevée pouvant conférer à l'eau des goûts désagréables pour les usagers.

L'ensemble des réseaux montre une conformité bactériologique et physico-chimique.

Commune	Nom du réseau	Conformité qualité des eaux
Bellac	Beissat	OK
Berneuil	Mas de l'Or	Minéralisation insuffisante et paramètre conductivité
Blond	Bourg	Ne répond pas aux exigences de qualité pour le pH et la conductivité
	La Bétoulle	/
	Puy de Mery Belleix	Ne répond pas aux exigences de qualité pour le chlore et la conductivité
	Villerajouze	Minéralisation insuffisante
Bussière Poitevine	Beissat	OK
Cieux	Passeix Montgenie	Minéralisation insuffisante
Gajoubert	Gajoubert	OK
Montrol Sénard	Chantecoudert	Ne répond pas aux exigences de qualité pour le pH et la conductivité
	Bourg	Ne répond pas aux exigences de qualité pour le pH et la conductivité
Mortemart	Mortemart	OK
Nouic	Champfleuri	OK
	La Guyonnerie	Ne répond pas aux exigences de qualité pour la conductivité
Peyrat de Bellac	Beissat	OK
Saint Barbant	/	/
Saint Bonnet de Bellac	Beissat	OK
Saint Junien les Combes	Mas de l'Or	Minéralisation insuffisante et paramètre conductivité
Saint Ouen sur Gartempe	Beissat	OK
Val d'Issoire	/	/

/ : données non connues

3 - LA GESTION DU RÉSEAU

La gestion des réseaux en eau potable est relève, sur le territoire de l'ex Communauté de Communes Haut Limousin, de plusieurs structures.

Le Syndicat Intercommunal de Distribution d'Eau Potable et d'Assainissement «La Gartempe», compte 13 communes adhérentes au sein du territoire, avec une particularité pour la commune nouvelle de Val d'Issoire dont l'ancienne partie Bussière Boffy est en régie.

Le délégataire de service public est la société AGUR, pour la période 2016-2027.

Les communes de Gajoubert, Cieux, Montrol-Sénard et Mortemart exercent en régie la compétence de gestion et distribution de l'eau potable.

Suite à la loi NOTRe et à compter du 1er janvier 2020, la compétence de la gestion de l'eau potable sera automatiquement transférée aux communautés de communes. La Communauté de Communes devra donc prendre la compétence dans sa globalité (production, transport et stockage).

• Le réseau du SIDEPA Gartempe

Le réseau du SIDEPA concerne 13 communes de l'ex Communauté de Communes Haut Limousin mais s'étend sur 33 communes au total, faisant partie des ex CC Basse Marche et Brame Benaize et de la CC ELAN.

Sur les 13 communes concernant cette étude, on comptait au total 6164 abonnements en 2016. Ce chiffre a connu une légère augmentation vis à vis de l'année précédente.

Nombre d'abonnés pour les communes adhérentes au SIDEPA Gartempe

Commune	Nombre d'abonnés	
	en 2015	en 2016
Bellac	1 942	1951
Berneuil	265	265
Blanzac	280	278
Blond	462	472
Bussière Poitevine	679	679
Nouic	353	363
Peyrat de Bellac	658	657
Saint Barbant	260	259
Saint Bonnet de Bellac	319	321
Saint Junien les Combes	125	126
Saint Martial sur Isop	119	121
Saint Ouen sur Gartempe	155	157
Val d'Issoire	-	515
TOTAL	5 617	6164

3 - LA GESTION DU RÉSEAU

Sur les 13 communes, le réseau cumule 582 452 km de canalisations.

Le SIDEPA achète des volumes d'eau aux réseaux de Cieux mais aussi aux communes limitrophes comme Chamboret, Brigueil-le-Chantre, Dompierre-les-Églises et Lussac-les-Eglises. Ces achats s'élevaient en 2016 à 14 019 m^3.

Le SIDEPA a vendu 90 m^3 aux services de Val d'Issoire et Mortemart en 2016.

Réseaux d'adduction en eau potable du
Syndicat Intercommunal de Distribution d'Eau Potable et d'Assainissement Gartempe

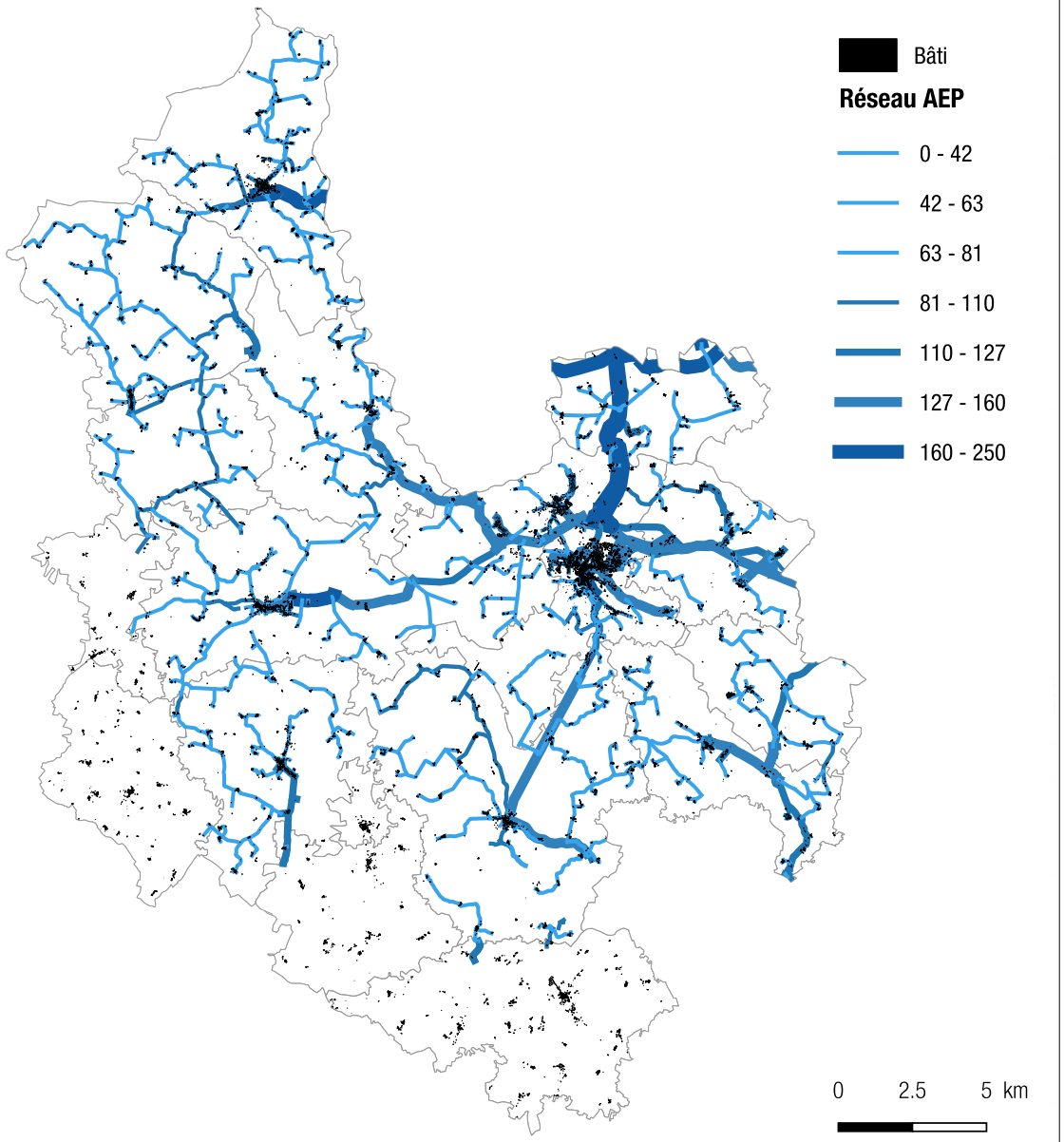

• Les communes en régie

Les données suivantes proviennent des documents communaux.

Pour la commune de Cieux, les sources d'alimentation en eau potable sont :
- les stations de Passeix-Montgénie, situées sur la commune d'Oradour-sur-Glane,
- le captage de La Betoulle, situé sur la commune de Blond.

Pour Nouic, le réseau en eau potable est alimenté par deux captages de sources: Champfleuri et La Guyonnerie, situés sur la commune même.

A Bussière-Boffy, la quasi totalité de la commune est alimentée par son captage: le Puits de Lavergne.
Les hameaux non connectés à ce réseau sont desservis par les captages de Gajoubert, Saint-Christophe (Charente) et le SIDEPA Gartempe.

Communes	Longueur de réseaux
Bussière Boffy	30 678 km
Cieux	59 382 km
Gajoubert	15 643 km
Montrol-Sénard	21 527 km
Mortemart	5 730 km

Réseaux d'adduction en eau potable des communes en régie directe.

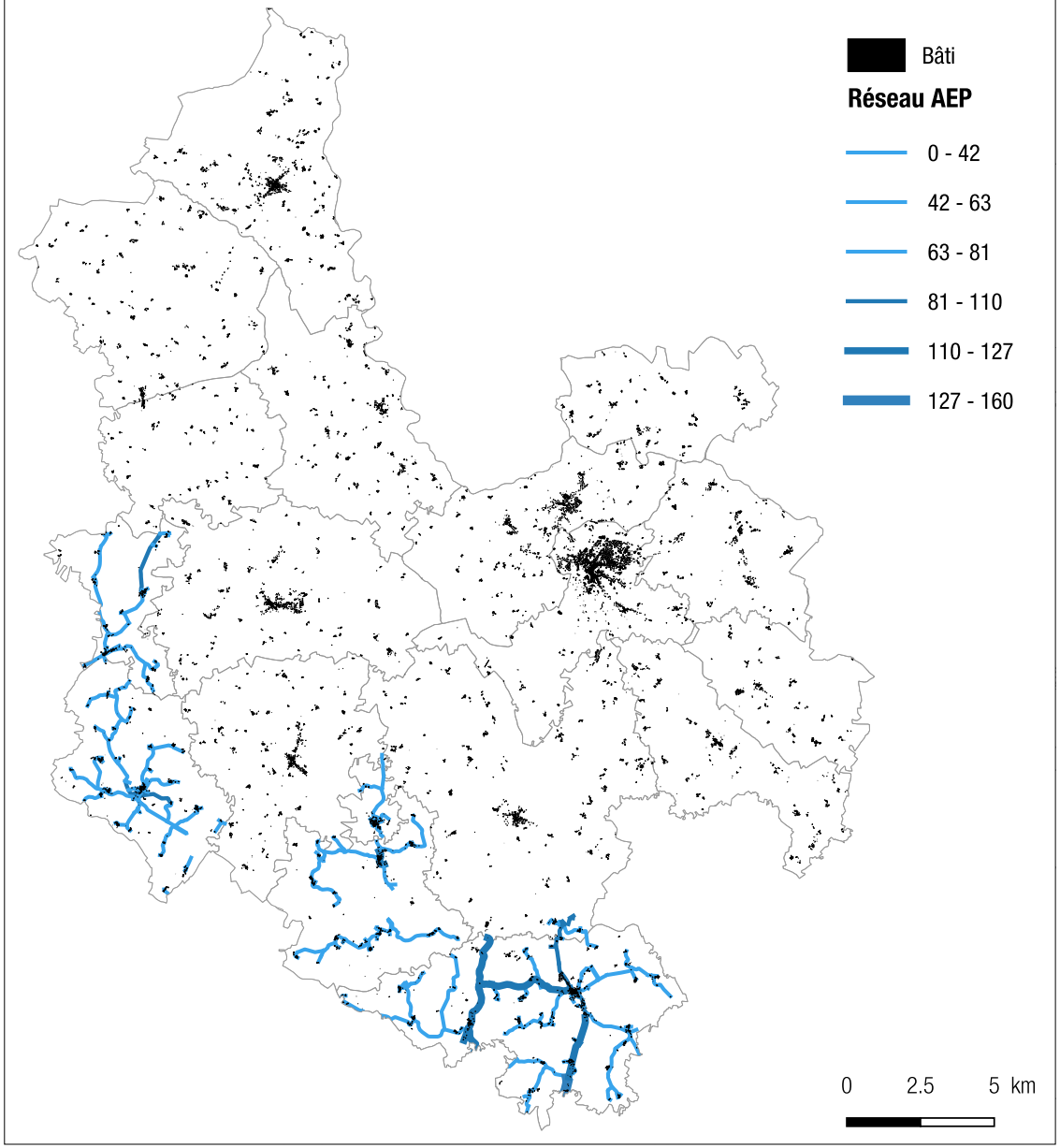

2. Le réseau d'assainissement

1 - L'ASSAINISSEMENT COLLECTIF

Le réseau d'assainissement est exploité en régie, c'est-à-dire qu'il est assuré directement par les communes.

Chaque commune possède son propre zonage d'assainissement, permettant de définir les zones d'assainissement collectif et les zones d'assainissement non collectifs.

Les secteurs d'assainissement collectif sont principalement localisés sur le bourg et les hameaux et villages d'importances, s'ils existent, de chaque commune (voir tableau ci-contre).

53 stations de traitement des eaux usées sont présentes sur le territoire intercommunal. Le tableau ci-contre répertorie les principales caractéristiques de ces stations (lorsqu'elles sont connues) et met en avant le taux de remplissage : comparatif entre les conditions actuelles (charges entrantes) et la capacité nominale.

Communes	Secteurs en assainissement collectif	Date du zonage
Bellac	le bourg, Pommier, les Tuilières, Touveyrat	2002
Berneuil	le bourg, le Puy	2002
Blanzac	le bourg/Gâtebourg, le Chablard, Charbonnières, Liboureix, Maubert	*NC*
Blond	le bourg en projet: Rousseix, Grateyrolles, Mery, Belleix, Intras, le Breuil, la Vergne et Bonnesseix	2005
Bussière-Boffy	le bourg/extension au lotissement la Chapelle, la Couture, la Mergerie, Roche, Grand Pic	2013
Bussière-Poitevine	le bourg	2000/ 2001
Cieux	le bourg, les Leroux, la Gare, Plaisance, l'Essartradis, l'Etang	2005
Gajoubert	le bourg	2004
Mézière	*NC*	-
Montrol-Sénard	le bourg	*NC*
Mortemart	le bourg	2014
Nouic	le bourg	2002
Peyrat-de-Bellac	le bourg, Noussat,	*NC*
St Barbant	le bourg, le Puy Catelin	*NC*
St Bonnet -Bellac	le bourg	*NC*
St Junien	le bourg	2002
St Martial	le bourg, en projet : Lariaux, Chez Lucas	2004
St Ouen	le bourg	2002

Communes	Nom de la STEP	Date de mise en service	Équivalent habitant	Capacité nominale	Type de traitement	Réseau		Taux de remplissage
						Séparatif	Unitaire	
Bellac	Moulin Rochard	1989	6 450 EH	14 000 EH	Boues activées			46%
	Pommier	1984	50 EH	50 EH	Lit bactérien		100%	100%
	St Sauveur	1980	50 EH	50 EH	Lit bactérien		100%	100%
Berneuil	le bourg	1979	44 EH	267 EH	Boues activées			16%
	Panissac	2012	22 EH	20 EH	Filtre coco	100%		110%
Blanzac	le Maubert	2009	87 EH	100 EH	Filtre planté de roseaux	70%	30%	87%
	Charbonnières	2012	90 EH	100 EH	Filtre planté de roseaux		100%	90%
	le bourg/Gâtebourg	2005	140 EH	150 EH	Filtre plante		100%	93%
	le Chablard	1996	87 EH	90 EH	Micro station	80%	20%	96%
	le Liboureix	2003	60 EH	70 EH	Filtre plante	100%		85%
	Beauchamp	2010	85 EH	100 EH	Filtre plante	100%		85%
Blond	le bourg	1988	220 EH	267 EH	Lagunage naturel			82%
	Belleix	*NC*	*NC*	100 EH	Lagunage naturel			-
Bussière-Poitevine	le Bourg	2007	150 EH	150 EH	Filtre plante			100%
	Chez Mazeraud	2010	57 EH	50 EH	Filtre plante		100%	114%
Cieux	le bourg	1983	190 EH	400 EH	Lagunage naturel			47%
	le Boucheron	2007	37 EH	30 EH	Filtre plante	100%		123%
Gajoubert	les Loges	1997	*NC*	60 EH	Filtre à sable			-
Montrol-Sénard	le bourg	1999	50 EH	50 EH	Filtre à sable	95%	5%	100%
Mortemart	le bourg	2000	140 EH	200 EH	Lagunage naturel			70%
Nouic	le bourg	1983	153 EH	267 EH	Lagunage naturel			57%
	Juniat	1995	28 EH	60 EH	Lit bactérien	100%		46%
	la Guyonnerie	2000	37 EH	30 EH	Filtre à sable	100%		123%
	le Boucheron	1996	25 EH	30 EH	Filtre à sable	100%		83%

Communes	Nom de la STEP	Date de mise en service	Équivalent habitant	Capacité nominale	Type de traitement	Réseau		Taux de remplissage
						Séparatif	Unitaire	
Peyrat-de-Bellac	le bourg	1978	116 EH	200 EH	Boues activées			58%
	Jaugeas	2012	108 EH	250 EH	Filtre plante			43%
	Noussat	2001	37 EH	30 EH	Filtre à sable	100%		123%
	Sissac Chez Giraud	2006	137 EH	180 EH	Filtre plante		100%	79%
	la Ribière	2007	125 EH	75 EH	Filtre plante	30%	70%	166%
St Barbant	le Puy Catelin	1995	52 EH	50 EH	Lit bactérien	100%		104%
	le bourg	2000	157 EH	100 EH	Filtre à sable	100%		157%
	le Perrière	2007	40 EH	42 EH	Filtre plante	100%		95%
St Bonnet-de-Bellac	Chateauneuf	2012	25 EH	30 EH	Filtre plante		100%	83%
	Chez Pallier	2013	37 EH	30 EH	Filtre plante		100%	123%
	Lasoux	2011	37 EH	30 EH	Filtre plante		100%	123%
	le bourg	1999	172 EH	120 EH	Filtre à sable		100%	143%
	Bezeaud	2009	60 EH	50 EH	Filtre plante	40%	60%	120%
	les Cros	2010	35 EH	30 EH	Filtre plante		100%	116%
St Junien-les-Combes	le bourg1	1987	85 EH	85 EH	Fosse oxydant		100%	100%
	le bourg2	1987	15 EH	15 EH	Fosse oxydant		100%	100%
St Ouen-sur-Gartempe	le Mas de Chaume	2008	60 EH	60 EH	Filtre plante		100%	100%
	le bourg	2014	65 EH	100 EH	Filtre plante	100%		65 EH

Communes	Nom de la STEP	Date de mise en service	Équivalent habitant	Capacité nominale	Type de traitement	Réseau		Taux de remplissage
						Séparatif	Unitaire	
Val d'Issoire (fusion des communes de Bussière-Boffy et Mézières-sur-Issoire)	Bussière-Boffy	1979	100 EH	100 EH	Filtre plante	semi-séparatif		100%
	Roche	1995	62 EH	70 EH	Lagunage naturel		100%	88%
	Bonnefond	2016	*NC*	100 EH	Filtre plante			-
	le Grand Pic	2008	37 EH	45 EH	Filtre plante		100%	82%
	la Grange Vignaud	1986	0 EH	317 EH	Lagunage naturel			-
	Chez Picher	1989	54 EH	367 EH	Lagunage naturel			14%
	Chenaumorte	2002	30 EH	50 EH	Filtre plante		100%	60%
	Masvergnier	1997	55 EH	50 EH	Lit bactérien	100%		110%
	Navaleuil	2003	35 EH	30 EH	Filtre à sable	100%		116%
	Chez Nivard	2001	30 EH	30 EH	Filtre plante		100%	100%
	Darvizat	2010	50 EH	36 EH	Filtre à sable	100%		138%

Ainsi, le PLUi va concentrer son développement urbain autour des pôles structurants, desservis par l'assainissement collectif.

2 - L'ASSAINISSEMENT INDIVIDUEL

Pour le reste du territoire, non intégré dans une zone d'assainissement collectif, l'assainissement y est individuel. En effet, ces secteurs sont principalement constitués d'une faible densité d'urbanisation, dont le coût d'installation du réseau collectif, serait trop onéreux et non justifié, comme cité à l'article R2224-7 du Code général des collectivités territoriales « *Peuvent être placées en zones d'assainissement non collectif les parties du territoire d'une commune dans lesquelles l'installation d'un système de collecte des eaux usées ne se justifie pas, soit parce qu'elle ne présente pas d'intérêt pour l'environnement et la salubrité publique, soit parce que son coût serait excessif.*»

Le S.I.D.E.P.A de la Gartempe s'occupe du Service Public d'assainissement non Collectif (SPANC), qui a pour objectif de vérifier la conformité des installations d'assainissement non collectif, sur tout le territoire de l'intercommunalité, mis à part sur le territoire communal de Gajoubert (qui gère en régie).

En 2015, le S.I.D.E.P.A. desservait 10 193 habitants, pour un nombre total d'habitants résidents sur le territoire du service de 17 186.
A cette même époque, le taux de couverture de l'assainissement non collectif représentait 59,3%.

Le taux de conformité d'assainissement non collectif est évalué à 66,10%, sur la totalité du territoire géré par le S.I.D.E.P.A. (territoire intercommunal de l'ex Basse Marche, du Haut-Limousin et de la CC d'ELAN en partie). Cette indicateur traduit la proportion d'installations d'assainissement non collectif ne nécessitant pas de travaux urgents à réaliser.

Concernant l'aptitude des sols à recevoir une installation d'assainissement non collectif, une étude a été effectuée sur la plupart des communes. Globalement, les études font apparaître différents types de sol :
- Sol de bonne aptitude à l'assainissement,
- Sol d'assez bonne aptitude à l'assainissement,
- Sol de faible aptitude à l'assainissement,
- Sol d'aptitude nulle à l'assainissement.

Suivant les études, la qualité des sols à recevoir un assainissement est plus ou moins détaillée.

Les secteurs assainis individuellement ne sont pas appelés à se développer dans le cadre du PLUi. Seuls des extensions très limitées sont autorisées dans ces secteurs.

3 - L'ASSAINISSEMENT DES EAUX PLUVIALES

L'intercommunalité du Haut Limousin en Marche, dont fait partie le Haut Limousin, n'a pas encore engagé le lancement d'un schéma directeur de gestion des eaux pluviales.
Ainsi, les eaux de pluies sont évacuées directement à travers le réseau des communes, réservé à cet usage.

Les objectifs, en terme d'assainissement des eaux pluviales visent à :
- Limiter et/ou traiter les rejets, afin de respecter la qualité des milieux récepteurs,
- Maîtriser l'importance des rejets aux capacités hydrauliques des exutoires,
- Maîtriser le ruissellement urbain.

Participant favorablement à l'assainissement des eaux de ruissellement, les fossés, cours d'eau (ruisseaux, rus...) existants sont à protéger et préserver en état, en raison de leurs qualités hydrauliques pour la gestion des eaux pluviales (rétention, infiltration, diminution de la vitesse des écoulements, augmentation des temps de transport).

Ainsi, le projet du PLUi, prend en compte la gestion des eaux pluviales en favorisant le recours aux techniques alternatives d'assainissement pluviales (dispositifs de stockage et de régulation des eaux pluviales intégrés aux futurs aménagements).

Le règlement écrit prescrit, notamment, des conditions pour limiter l'imperméabilisation des sols, pour assurer la maîtrise du débit et de l'écoulement des eaux pluviales et de ruissellement, sur l'ensemble des zones.

Les Orientations d'Aménagement et de Programmation (OAP), indiquent plusieurs orientations participant à l'aménagement pour la gestion des eaux pluviales sur certaines nouvelles zones de développement.

Légende des orientations prévues dans des OAP :

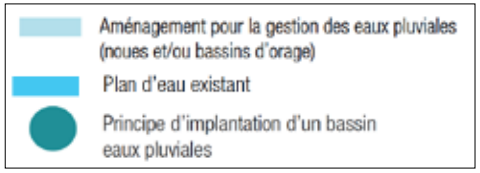

3. La défense incendie

Le Service Départemental d'incendie et de Secours (SDIS) est le service compétent pour gérer et mesurer la pertinence des installations pour la défense contre l'incendie, en amont d'un projet d'urbanisme ou de construction.

La circulaire du 10 décembre 1951 rappelle que les besoins et alimentation spécifique pour le matériel d'incendie (débit, ressource suffisante...), peuvent être satisfaits de plusieurs manières :
- par un réseau de distribution,
- à partir de points d'eau naturels,
- soit par des réserves artificielles.

Les quantités d'eau de référence suivantes sont données à titre indicatif par le Référentiel national de la défense extérieur contre l'incendie :
Pour les ensembles de bâtiments à risque courant ordinaire : la quantité d'eau demandée est comprise entre un minimum de 60 m³ utilisables en 1 heure ou instantanément disponibles et 120 m³ utilisables en 2 heures ou instantanément disponibles.
Inscrit dans un rayon de 200 mètres autour du risque à défendre.

Les tableaux et/ou repères cartographiques (suivant les communes) des bornes et poteaux incendie sont présentés par communes.

Commune de BELLAC

PLAN DES POTEAUX ET BORNES INCENDIE

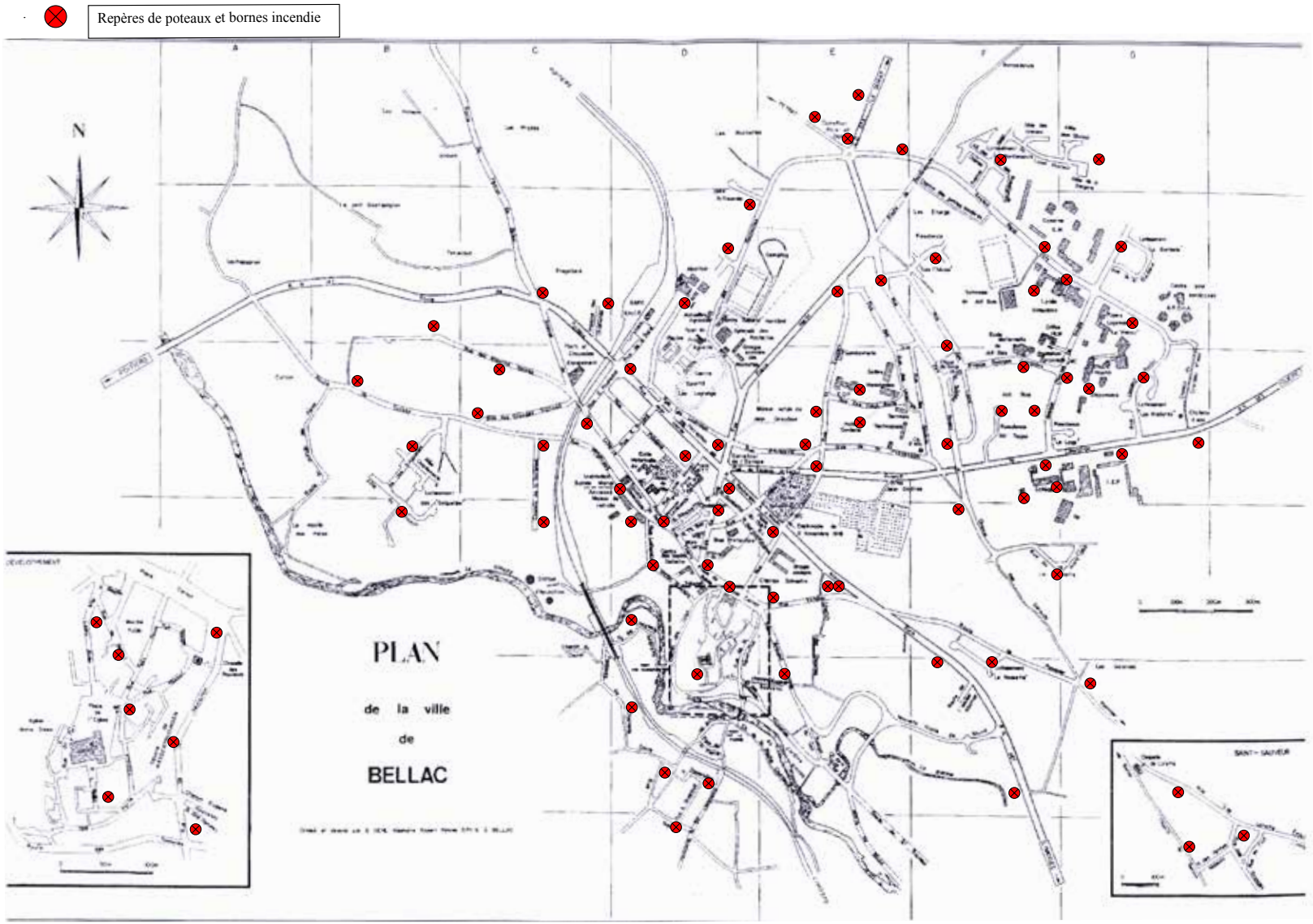

Commune de BERNEUIL

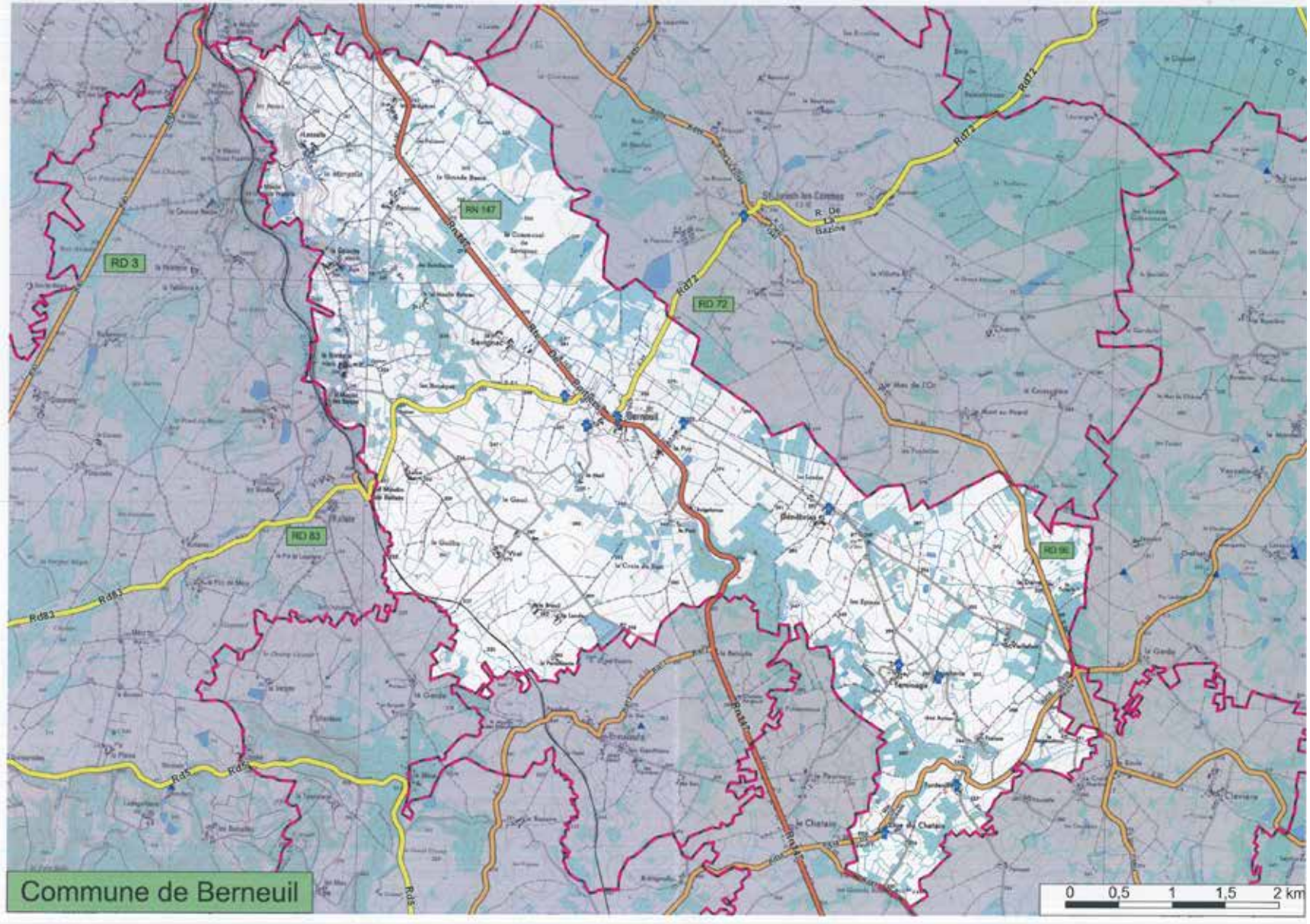

Commune de BERNEUIL

Tableau récapitulatif tournée débits pressions

BERNEUIL

Nom	Type Hydrant	Diamètre Canalisation (mm)	Adresse	Débit (m3/h)	Pression Statique (bar)	Volume (m3)	Etat
0120001	POTEAU	100	BLANCHETS (RUE DES) - LE MAIL	75	4,3		DISPONIBLE
0120002	POTEAU	100	R DE LA PROCESSION	64	2,3		DISPONIBLE
0120003	POTEAU	100	PUY (LIEU DIT LE) - SORTIE LE PUY/DIRECTION GENEBRIAS	34	2,4		DISPONIBLE
0120004	POTEAU	100	GENEBRIAS (LIEU DIT)	53	2,3		DISPONIBLE
0120005	POTEAU	100	TAMINAGE (LIEU DIT)	66	4,3		DISPONIBLE
0120006	POTEAU	100	BOUCHERIE (LIEU DIT)	97	5,5		DISPONIBLE
0120007	POTEAU	100	FONTENILLE (LIEU DIT)	132	4,1		DISPONIBLE
0120009	POTEAU	100	TREILLE (IMPASSE DE LA)	47	3		DISPONIBLE
R0120001	RESERVE		LASALLE (LIEU DIT)				DISPONIBLE
R0120002	RESERVE		LASALLE (LIEU DIT) - BAS DU LIEU DIT				DISPONIBLE
R0120003	RESERVE		GALACHE (LIEU DIT LA) - BARRAGE DE LA GALACHE				DISPONIBLE
R0120004	RESERVE		MAIL (LIEU DIT LE)				DISPONIBLE
R0120005	RESERVE		RN 147 - SORTIE BERNEUIL DIRECTION LIMOGES				DISPONIBLE
R0120006	RESERVE		PONT (LIEU DIT LE) - AU MOULIN			60	DISPONIBLE
R0120007	RESERVE		PONT (LIEU DIT LE)				DISPONIBLE
R0120008	RESERVE		BERNEUIL (LIEU DIT LE PUY DE)				DISPONIBLE
R0120009	RESERVE		TAMINAGE (LIEU DIT) - DANS LE BAS DU BOURG				DISPONIBLE

Commune de BLANZAC

Tableau récapitulatif tournée visuel

BLANZAC **25/02/2015**

Nom	Type Hydrant	Diamètre Canalisation (mm)	Adresse	Etat	Observation	Vérifié Le
0170001	POTEAU	100	GATINES (LIEU DIT LES)	INDISPONIBLE	HS	19/03/2014
0170002	BOUCHE	100	MAIRIE (RUE DE LA) - ANGLE RUE DES ACACIAS	DISPONIBLE		19/03/2014
0170003	POTEAU	100	SAULINES (IMPASSE DES) - LIEU DIT GATTEBOURG	DISPONIBLE		19/03/2014
0170004	POTEAU	100	SOUTERRAIN (RUE DU) - LIEU DIT LE CHABLARD	DISPONIBLE		19/03/2014
0170005	BOUCHE	100	CHARBONNIERES (LIEU DIT)	DISPONIBLE		19/03/2014
0170006	POTEAU	100	BEAUCHAMP (ZI DE) - LES LANDES	DISPONIBLE		19/03/2014
R0170001	RESERVE		ROUFFIGNAC (LIEU DIT) - FERME DE ROUFFIGNAC	DISPONIBLE	Aire d'aspiration absente mais espace suffisant pour la manoeuvre du FPT	20/03/2012
R0170002	RESERVE		ROUFFIGNAC (ROUTE DE) - ÉTANG COMMUNAL	DISPONIBLE		20/03/2012
R0170003	RESERVE		LANDES (LIEU DIT LES) - DÉRRIÈRE LA ZI BEAUCHAMP	DISPONIBLE		20/03/2012
R0170004	RESERVE		MASFRANT (LIEU DIT)	DISPONIBLE		20/03/2012
R0170005	RESERVE		BRUGEAUDS (LIEU DIT LES)	DISPONIBLE		20/03/2012
R0170006	RESERVE		BRUGEAUDS (LIEU DIT LES)	DISPONIBLE		20/03/2012
R0170007	RESERVE		BOINES (LIEU DIT LES)	DISPONIBLE		20/03/2012

Commune de BUSSIÈRE-POITEVINE

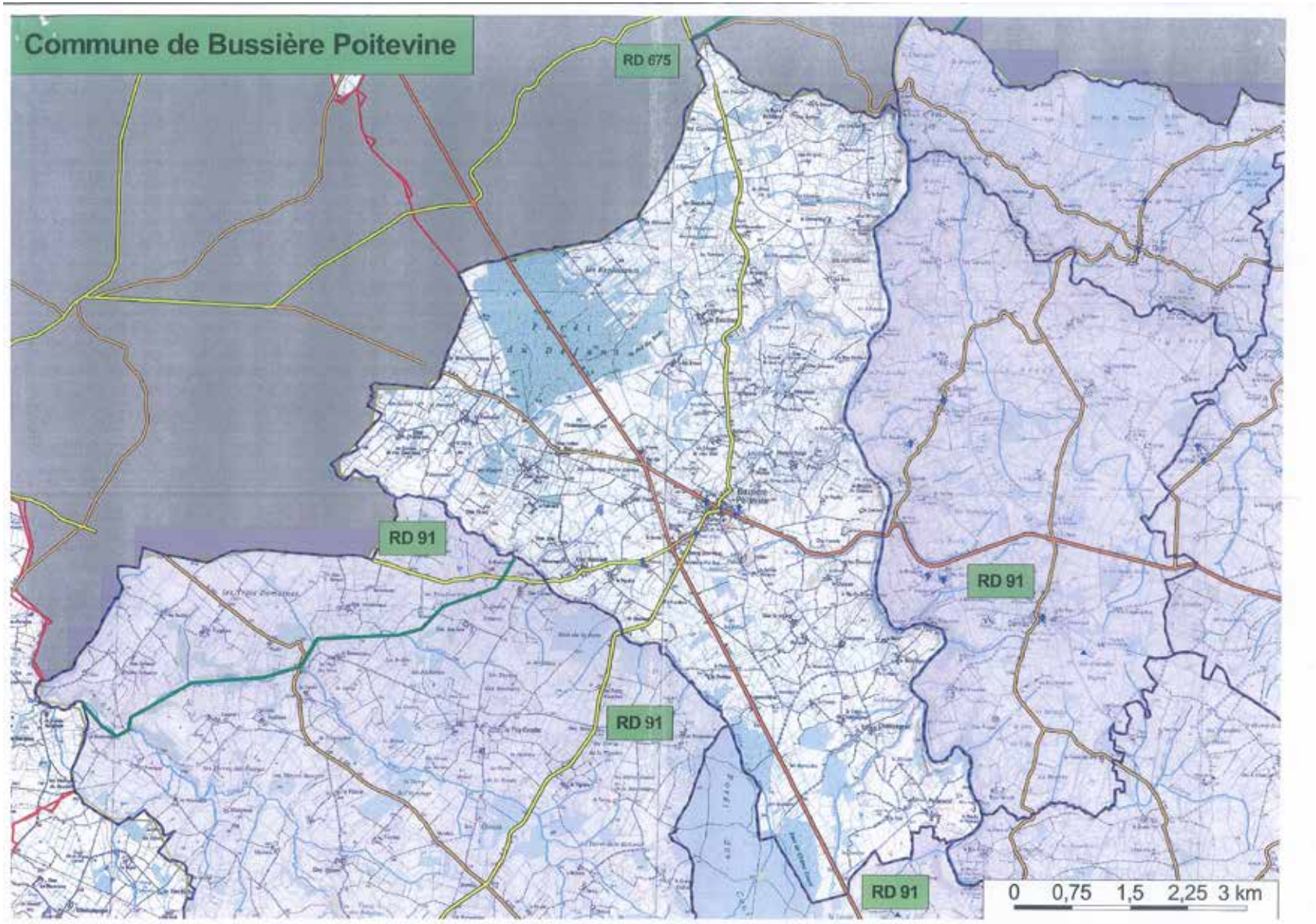

Commune de BUSSIÈRE-POITEVINE

Tableau récapitulatif tournée débit et pression

BUSSIERE POITEVINE

Nom	Type Hydrant	Diamètre Canalisation (mm)	Adresse	Débit (m3/h)	Pression Statique (bar)	Volume (m3)	Etat	Observations	Vérifié Le
0280001	POTEAU	100	DEVANT L'ÉGLISE				DISPONIBLE	A nettoyer et protéger du stationnement	23/08/2016
0280002	POTEAU	100	BOURG (LE) - PLACE DU CHAMP DE FOIRE	72			DISPONIBLE	A repeindre et ouverture difficile	23/08/2016
0280003	POTEAU	100	BOURG (LE) - AU CHÂTEAU D'EAU	92			DISPONIBLE	Couvercle cassé et bouchons défectueux	23/08/2016
0280004	POTEAU	100	BOURG (LE) - ETS ECO ENTREPÔT	113			DISPONIBLE	couvercle cassé	23/08/2016
0280005	POTEAU	100	LIBERATION (AVENUE DE LA)	82			DISPONIBLE	A repeindre	23/08/2016
0280006	POTEAU	100	VIGNES (LOTISSEMENT LES)	41			DISPONIBLE		23/08/2016
0280007	POTEAU	100	JOURDAN (10, RUE HENRI)	42			DISPONIBLE		23/08/2016
0280008	POTEAU	100	HOZANNE (CHEMIN DE LA CROIX DE L')	88			DISPONIBLE	a repeindre	23/08/2016
0280009	POTEAU	70	PARC (LOTISSEMENT DU)	62			DISPONIBLE	a repeindre	23/08/2016
R0280001	RESERVE		CALINE (RUISSEAU DE LA) - RD 4			60	DISPONIBLE	Aire d'aspiration absente mais espace suffisant pour la manoeuvre de la MPR Volume 30 à 60m3	23/08/2016

Commune de CIEUX

Tableau récapitulatif tournée visuelle

CIEUX

MPR = Motopompe remorquable

MAIRIE DE CIEUX (Haute-Vienne)

Nom	Type Hydrant	Diamètre Canalisation (mm)	Adresse	Etat	Observations	Vérifié Le
0450001	POTEAU	100	ERABLES (RUE DES)	DISPONIBLE		28/05/2016
0450002	POTEAU	100	BOURG (LE) - CARREFOUR D711/D3	DISPONIBLE		28/05/2016
0450003	POTEAU	100	BOURG (LE) - ÉCOLE	DISPONIBLE		28/05/2016
0450004	POTEAU	100	OEILLETS (IMPASSE DES)	DISPONIBLE	ACCES MPR	28/05/2016
0450005	POTEAU	70	VILLEFORCEIX (LIEU DIT)	DISPONIBLE	ACCES MPR	28/05/2016
0450006	POTEAU	70	POUYADE (LIEU DIT LA)	DISPONIBLE	A nettoyer	28/05/2016
0450007	POTEAU	100	CHARRAT (LIEU DIT)	DISPONIBLE		28/05/2016
0450008	POTEAU	70	PUYMENIER (LIEU DIT)	DISPONIBLE		28/05/2016
0450009	POTEAU	70	ARNAC (LIEU DIT)	DISPONIBLE		28/05/2016
R0450001	RESERVE		BOSCARTUS (LIEU DIT PUY DE) - 200 M APRÈS LE BOURG	DISPONIBLE	Aire d'aspiration absente mais espace suffisant pour la manoeuvre du FPT	28/05/2016
R0450002	RESERVE		POLISSERIE (LIEU DIT)	DISPONIBLE	Aire d'aspiration absente mais espace suffisant pour la manoeuvre de la MPR	28/05/2016
R0450003	RESERVE		LOUTRE (LIEU DIT) - À 400 M DU VILLAGE	DISPONIBLE	Aire d'aspiration absente mais espace suffisant pour la manoeuvre de la MPR	28/05/2016
R0450004	RESERVE		HORS (LIEU DIT LES PETITS) - À LA SORTIE DU VILLAGE	DISPONIBLE	Aire d'aspiration absente mais espace suffisant pour la manoeuvre du FPT	28/05/2016
R0450005	RESERVE		HORS (LIEU DIT LES PETITS) - LIEU DIT LATÊTE ROUGE	DISPONIBLE	Aire d'aspiration absente mais espace suffisant pour la manoeuvre du FPT	28/05/2016

Commune de VAL D'ISSOIRE (ex MÉZIÈRE-SUR-ISSOIRE)

Tableau récapitulatif tournée débit et pression

MEZIERES SUR ISSOIRE

Nom	Type Hydrant	Diamètre Canalisation (mm)	Adresse	Débit (m3/h)	Pression Statique (bar)	Volume (m3)	Etat	Observations	Vérifié Le
0970001	POTEAU	100	CENTRE DE SECOURS	33	1,9		DISPONIBLE		14/08/2016
0970002	POTEAU	100	BLOND (4, ROUTE DE)	47	1,8		DISPONIBLE		14/08/2016
0970003	POTEAU	100	BELLAC (10, AVENUE DE)	44	1,6		DISPONIBLE		14/08/2016
0970004	POTEAU	100	ZONE ARTISANALE	14	1,8		DISPONIBLE	joints defectueux	14/08/2016
0970005	POTEAU	100	GOT (22, RUE DU) - MARCHÉ	28	1,3		DISPONIBLE	couvercle ne ferme plus	14/08/2016
0970006	POTEAU	100	LEGER (58, RUE SUZANNE)	35	1,8		DISPONIBLE	couvercle cassé ou absent	14/08/2016
0970007	POTEAU	100	MARTIAL (11, ROUTE DE SAINT)	61	1,7		DISPONIBLE		14/08/2016
0970008	POTEAU	100	SELTZ (26, AVENUE DE)	33	1,2		DISPONIBLE		14/08/2016
0970009	BOUCHE	100	MEGABOT (LIEU DIT) - CASSE AUTO	24	4,3		DISPONIBLE	vidange coffre obstruée	11/09/2016
R0970001	RESERVE		BOIS (LIEU DIT LA GRANGE DES)			50	DISPONIBLE	Aire d'aspiration absente mais espace suffisant pour la manoeuvre du FPT	29/05/2016
R0970002	RESERVE		BOST (LIEU DIT CHEZ LOUIS DU)			30	DISPONIBLE	Aire d'aspiration absente mais espace suffisant pour la manoeuvre du FPT	29/05/2016

Commune de NOUIC

Tableau récapitulatif tournée débit et pression

NOUIC

Nom	Type Hydrant	Diamètre Canalisation (mm)	Adresse	Débit (m3/h)	Pression Statique (bar)	Volume (m3)	Etat	Observations	Vérifié Le
1080001	POTEAU	100	Section E n° 194 BEAUSEJOUR (14, AVENUE)	80	6,5		DISPONIBLE	JOINT DEFECTUEUX	11/09/2016
R1080001	RESERVE		CHATEAUBRUN (LIEU DIT)				DISPONIBLE		29/01/2017
R1080002	RESERVE		FRAISSE (LIEU DIT LE)				DISPONIBLE		29/01/2017
R1080003	RESERVE		BOUCHERON (LIEU DIT LE)				DISPONIBLE	juste été	29/01/2017
R1080004	RESERVE		OLIVE (LIEU DIT)				DISPONIBLE		29/01/2017
R1080005	RESERVE		GUYONNERIE (LIEU DIT LA)				DISPONIBLE		29/01/2017
R1080006	RESERVE		ECLUSES (LIEU DIT LES)				DISPONIBLE		29/01/2017
R1080007	RESERVE		HAUT (LIEU DIT POUZIÈRE)				DISPONIBLE		29/01/2017
R1080008	RESERVE		BAS (LIEU DIT POUZIÈRE)				DISPONIBLE		29/01/2017
R1080009	RESERVE		PUELLE (LIEU DIT)				DISPONIBLE		29/01/2017
R1080010	RESERVE		FRAISSE (LIEU DIT LE)			120	DISPONIBLE		29/01/2017
R1080011	RESERVE		CHANTEGRELE (LIEU DIT)			1200	DISPONIBLE		29/01/2017
R1080012	RESERVE		BOURNAZEAU (LIEU DIT)			400	DISPONIBLE	Juste été	29/01/2017
R1080013	RESERVE		AUBANNERIE (LIEU DIT L') - BASSIN DANS LA COUR			60	DISPONIBLE		23/01/2017
R1080014	RESERVE		GARENNE (LIEU DIT LA)				DISPONIBLE		29/01/2017

Commune de PEYRAT-DE-BELLAC

Tableau récapitulatif tournée débit et pression

PEYRAT DE BELLAC

Nom	Type Hydrant	Diamètre Canalisation (mm)	Adresse	Débit (m3/h)	Pression Statique (bar)	Volume (m3)	Etat	Observations	Vérifié Le
1160001	POTEAU	100	VENTS (LIEU DIT TOUS)	77	2,9		INDISPONIBLE		25/10/2016
1160002	POTEAU	100	NOUSSAT (LIEU DIT)	48	4,9		DISPONIBLE		25/10/2016
1160003	POTEAU	100	STADE (AVENUE DU) - STADE MUNICIPAL	38	2,1		DISPONIBLE		25/10/2016
1160004	POTEAU	100	MAIRIE (9, RUE DE L'ANCIENNE)	47	3,5		DISPONIBLE		25/10/2016
1160005	POTEAU	100	MAIXENT (PLACE SAINT)	31	2,7		DISPONIBLE		25/10/2016
1160006	POTEAU	100	SISSAC (LIEU DIT) - LE BOURG	56	3,3		DISPONIBLE		25/10/2016
1160007	POTEAU	100	SISSAC (LIEU DIT) - CHEZ GIRAUD	56	4,9		DISPONIBLE		25/10/2016
1160008	BOUCHE	100	CHATAIGNIERS (1, RUE DES)	41	3,8		DISPONIBLE		25/10/2016
1160009	POTEAU	100	GENETS (ALLÉE DES)	52	3,9		DISPONIBLE		25/10/2016
R1160001	RESERVE		BOURG (LIEU DIT LE) - ROUTE DE BEAUJOUR				DISPONIBLE	Réserve enterrée alimentée	09/06/2015
R1160002	RESERVE		LANNEAU (DESCENTE VERS LE PONT DE)			120	DISPONIBLE	Etang privé	09/06/2015
R1160003	RESERVE		PIERREFITE (LIEU DIT)			120	DISPONIBLE		09/06/2015
R1160004	RESERVE		PIERREFITE (RUISSEAU DE)				DISPONIBLE	Accès à l'étang par le chemin	09/06/2015
R1160005	RESERVE		LAVERGNE (LIEU DIT)				DISPONIBLE		09/06/2015
R1160006	RESERVE		POMMIER (LIEU DIT GROS)				DISPONIBLE		09/06/2015
R1160007	RESERVE		VENTS (LIEU DIT TOUS)				DISPONIBLE	2 étangs	09/06/2015
R1160008	RESERVE		CHAMPOREES (RUE DES)			120	DISPONIBLE		09/06/2015
R1160009	RESERVE		BEISSAT (LIEU DIT) - ÉTANG DE BEISSAT				DISPONIBLE	Accès par le chemin après la ferme	09/06/2015
R1160010	RESERVE		GASCOUX (LIEU DIT BOIS LA LANDE DE)				DISPONIBLE	Accès par le chemin depuis le Ld "La Lande"	09/06/2015
R1160011	RESERVE		CHAPITRE (LIEU DIT LE)			120	DISPONIBLE		09/06/2015

Commune de SAINT-JUNIEN-LES-COMBES

Tableau récapitulatif tournée visuel

ST JUNIEN LES COMBES

25/02/2015

Nom	Type Hydrant	Diamètre Canalisation (mm)	Adresse	Etat	Observation	Vérifié Le
						21/03/2014
R1550001	RESERVE		FRANCOUR (LIEU DIT) - FERME DE FRANCOUR	DISPONIBLE	Mise en aspiration de plusieurs engins possible/Risques importants	20/04/2012
R1550002	RESERVE		COUSSEDIERE (LIEU DIT LA)	DISPONIBLE		20/04/2012
R1550003	RESERVE		GUDEE (LIEU DIT LA)	DISPONIBLE		20/04/2012
R1550004	RESERVE		CHARRIN (LIEU DIT)	DISPONIBLE		20/04/2012
R1550005	RESERVE		8 MAI 1945 (RUE DU) - SORTIE ST JUNIEN DIRECTION NANTIAT	DISPONIBLE	2 étangs privés cloturés	20/04/2012
R1550006	RESERVE		PICARD (LIEU DIT LE MONT AU)	DISPONIBLE	Accès par le chemin face au Idréserve située à 1 km de la route/Accès avec CDHR	20/04/2012
R1550007	RESERVE		VILLATTE (ROUTE DE LA) - SORTIE ST JUNIEN DIRECTION LA VILLATTE	DISPONIBLE		20/04/2012
R1550008	RESERVE		LAGUDEE (LIEU DIT) - ENTRE RD 96 ET LE LD	DISPONIBLE		20/04/2012
R1550009	RESERVE		PICARD (LIEU DIT LE MONT AU)	DISPONIBLE		20/04/2012
R1550010	RESERVE		COUSSEDIERE (LIEU DIT LA) - SORTIE LA COUSSEDIÈRE DIRECTION ST JUNIEN	DISPONIBLE		20/04/2012
R1550011	RESERVE		BAZINE (PONT DE LA)	DISPONIBLE	Utilisable en fonction de la période d'étiage	20/04/2012

4. Le traitement des déchets

Le traitement des déchets ménagers et des déchets assimilés relève de la compétence de l'intercommunalité du Haut Limousin en Marche.

1 - LES ORDURES MÉNAGÈRES

Sur le territoire, le Haut Limousin en Marche est en charge de la collecte des ordures ménagères et le Syndicat Départemental pour l'Élimination des Déchets (SYDED) assure le traitement des ordures ménagères et assimilés.

La fréquence des ramassages est diversifiée en fonction des communes et des localisations (bourgs / villages).

Pour la collecte sélective en apport volontaire, plusieurs points (containers verre et/ou papier et/ou emballage et/ou textile) sont localisés sur les communes du territoire.

Une fois collectées, les ordures ménagères sont confiées au SYDED qui les achemine vers les stations de transit ainsi que les équipements de traitement, présents sur la Haute-Vienne.

2 - LES DÉCHETTERIES

Deux déchetteries sont présentes sur les communes de Saint-Bonnet-de-Bellac et Nouic

3 - LE STOCKAGE DES DÉCHETS

Depuis 2009, une Installation de Stockage des déchets avec Alveol a été réalisée sur la commune de Peyrat-de-Bellac. Elle peut traiter jusqu'à 80 000 tonnes de déchets par an.

L'installation accueille, ainsi :

- les encombrants issus des déchetteries de tout le département,
- les Déchets d'Activités Économiques d'artisans-commerçants.

Le centre est géré en régie par des agents du SYDED. Un prestataire exploitant, choisi après appel d'offres, assure la gestion de l'Installation de stockage.

INSTALLATION DE STOCKAGE DES DÉCHETS NON DANGEREUX À PEYRAT-DE-BELLAC



Source : SYDED

5. Sites archéologiques

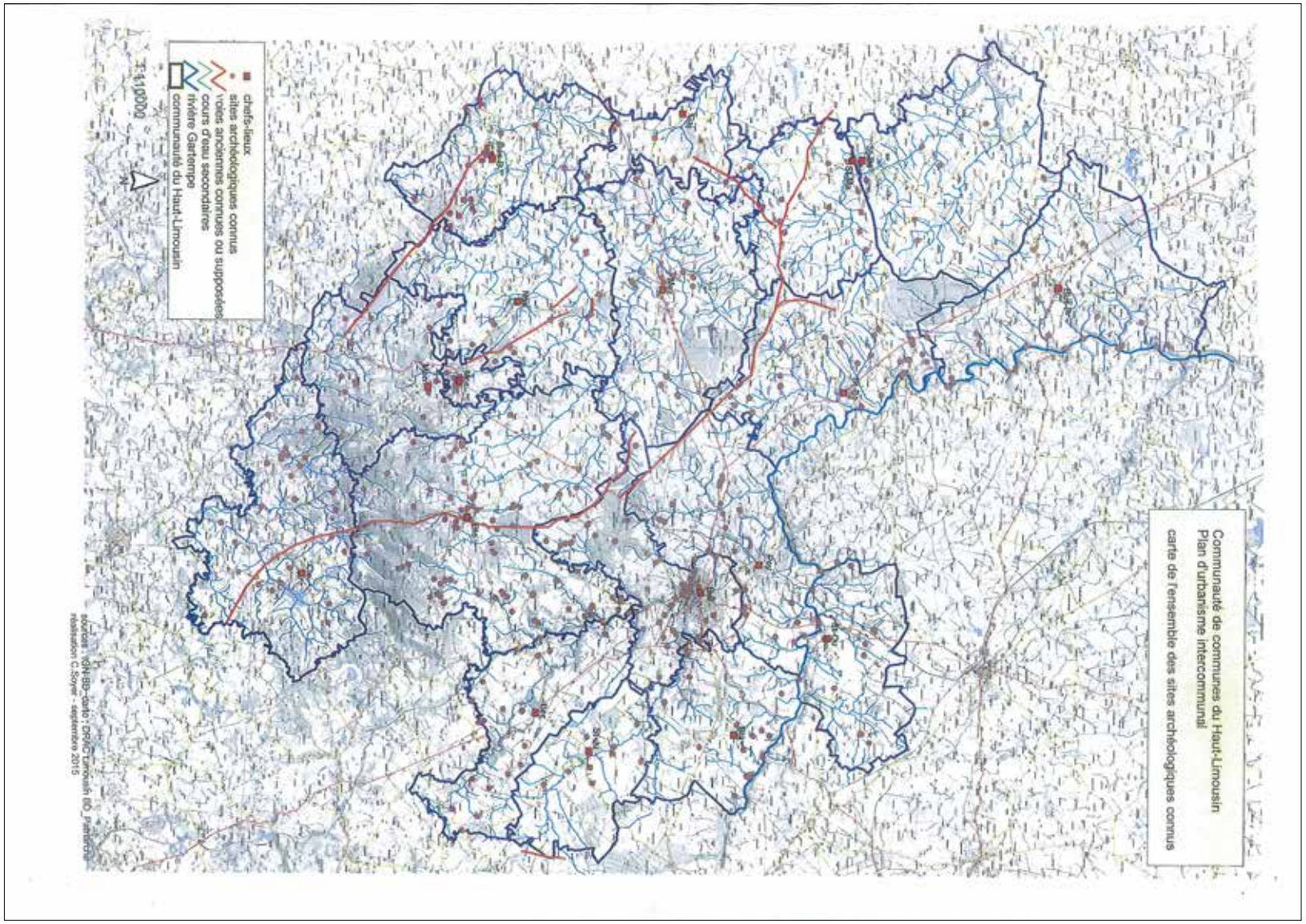

5. Sites archéologiques

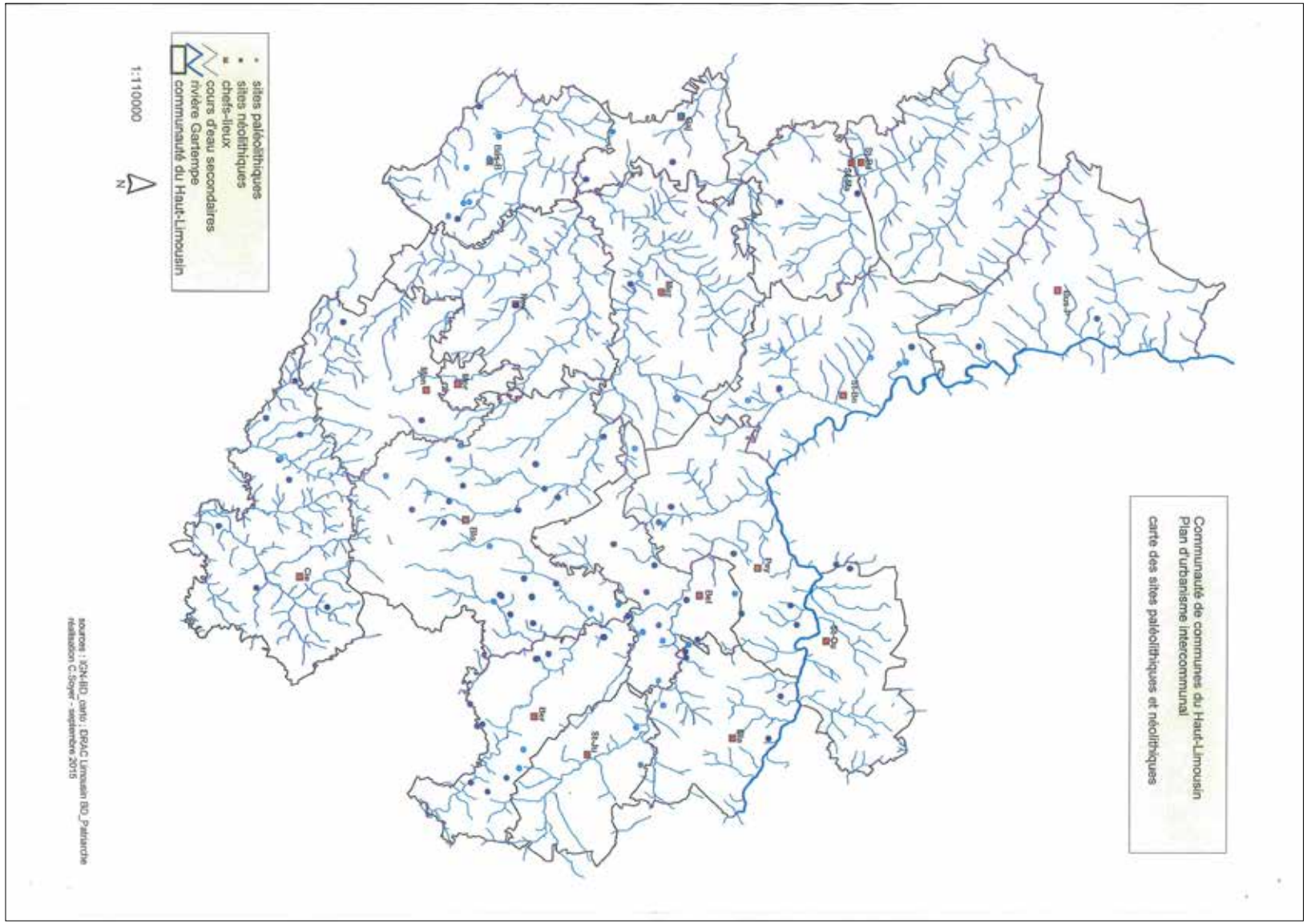

5. Sites archéologiques

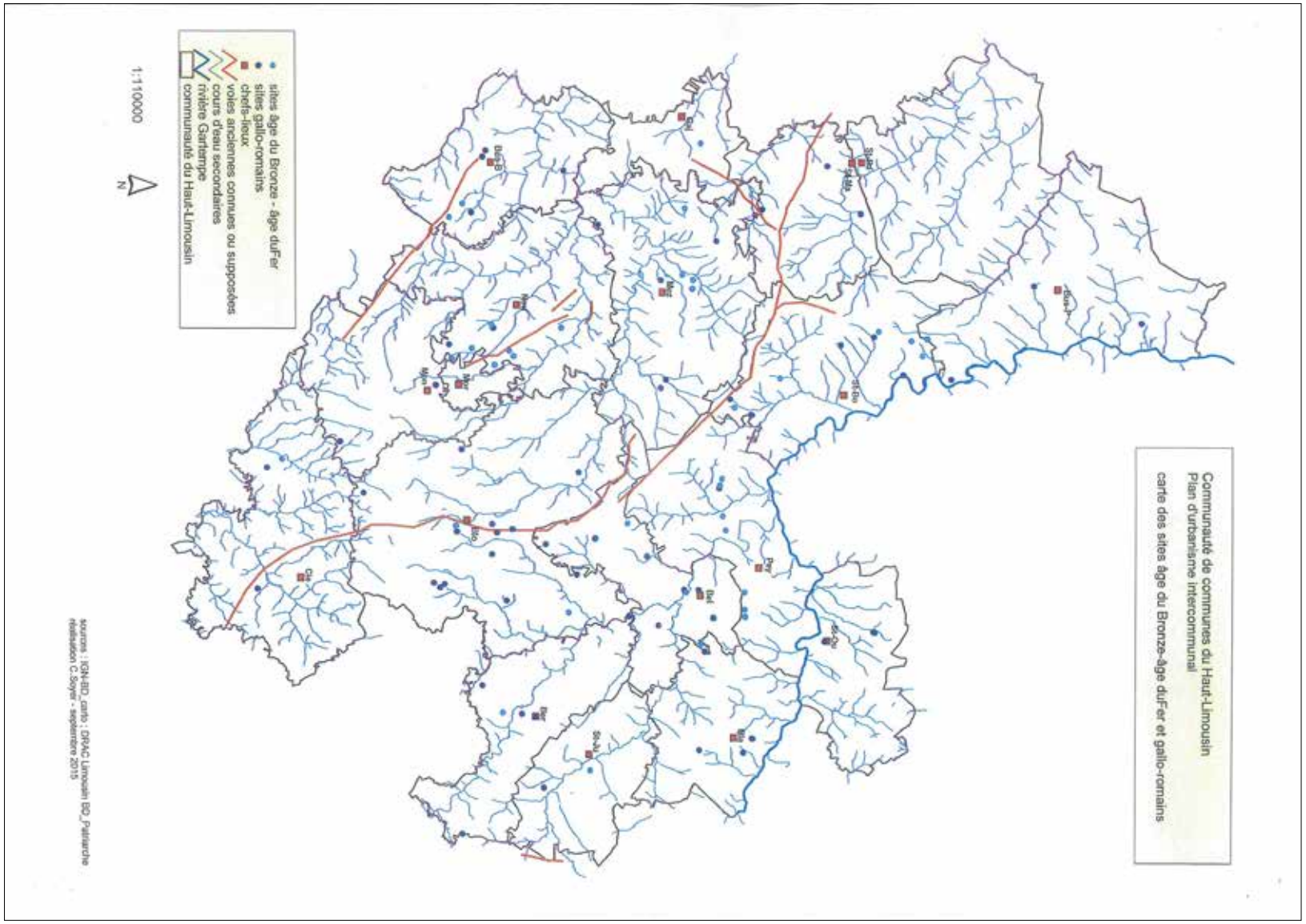

5. Sites archéologiques

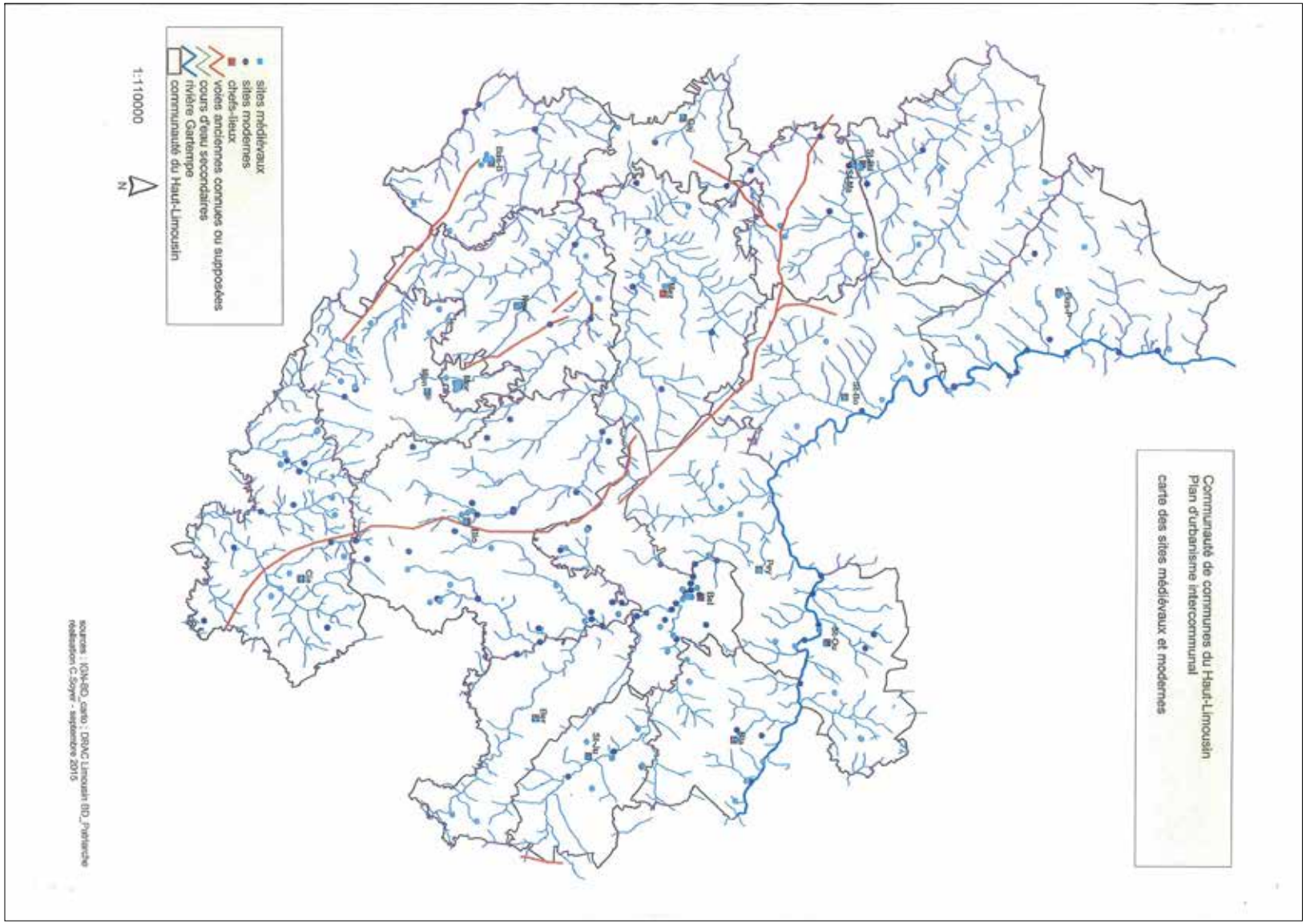

6. Sites BASIAS

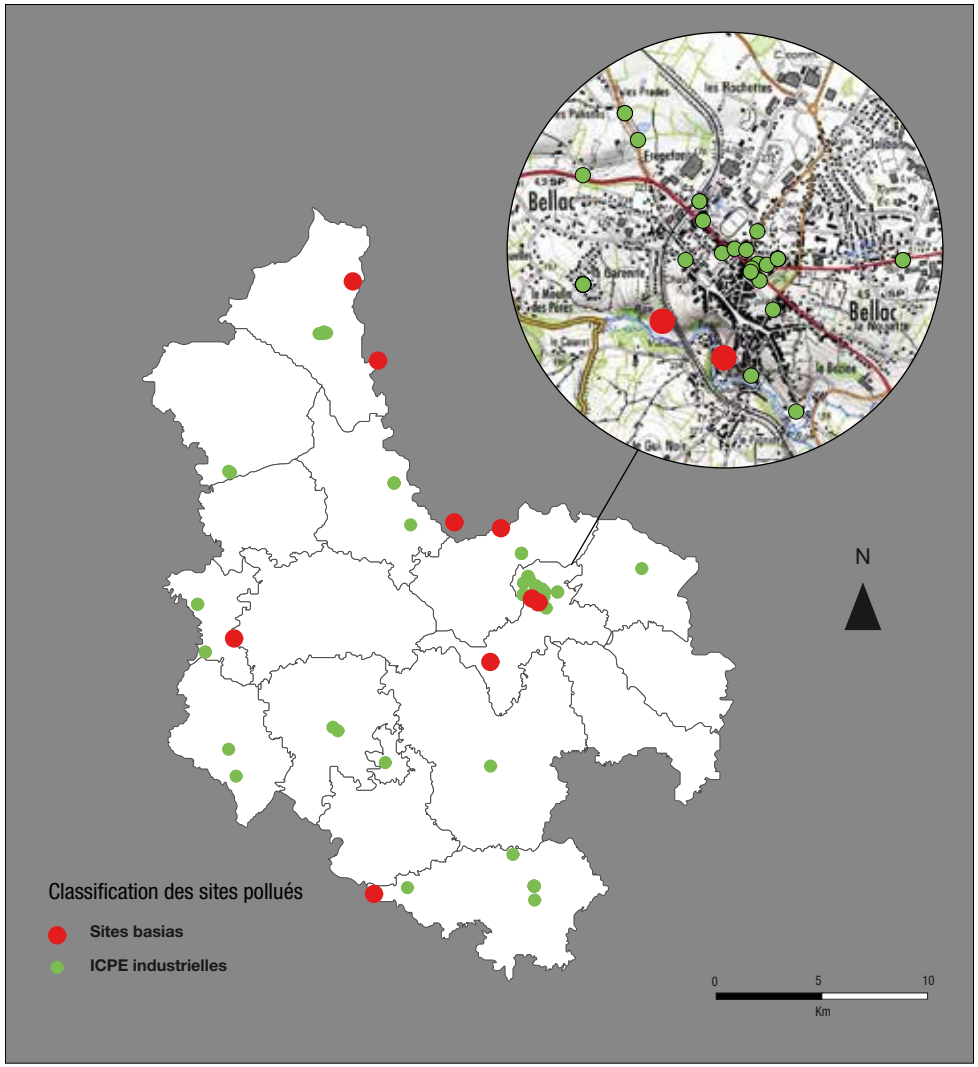

6. Sites BASIAS

Nom(s) usuel(s)	Activité	Adresse	Commune	État de connaissance
LEDUC Pierre	GARAGE	Avenue Gare (de la)	BELLAC	Activité terminée
HERTELER	GARAGE	11 Rue Arbelot (du Général)	BELLAC	Activité terminée
MULLER Jean	ATELIER DE MECANIQUE	Rue Lamartine	BELLAC	Activité terminée
ROGER Jean	GARAGE	20 Rue Merlin (Pierre)	BELLAC	Activité terminée
Ducoing H.	Station service	Route nationale 151 Bis	BELLAC	Inconnu
Chauveau Marcel	Garage	Avenue Gare (de la)	BELLAC	Activité terminée
Dumalanède Eugène	Dépôt d'essence (Hôtel)	Route nationale 147	BELLAC	
Bajus André	Fabrique d'allumettes	Pont Forge à fer (de la)	BELLAC	Inconnu
	Fabrique d'allumettes		BELLAC	Inconnu
Etat français, ex: Cie générale des allumette, ex: Santrot JB	Fabrique d'allumettes	Route nationale 147	BELLAC	Inconnu
	Tannerie		BELLAC	Activité terminée
	Tannerie		BELLAC	En activité
	Mécanique, Fabrique et ajustage de machines		BELLAC	En activité
Grangé fils Cadet Louis	Tannerie		BELLAC	En activité
Moneron François	Tannerie		BELLAC	En activité
Parar Baptiste	Tannerie		BELLAC	En activité
Papon léognon Baptiste	Tannerie		BELLAC	En activité
Papon Léonard	Tannerie		BELLAC	En activité
Papon Baptiste cadet	Tannerie		BELLAC	En activité

6. Sites BASIAS

Papon Christophe	Tannerie		BELLAC	En activité
Papon François Cadet	Tannerie		BELLAC	En activité
Ribierre Delphin	Tannerie		BELLAC	En activité
Commune de Bellac	Incinération d'ordure ménagères	Lieu dit Bois du Roi (les)	BELLAC	Activité terminée
Papon André	Tannerie	Pont Vincou (du)	BELLAC	En activité
Lagrange Jean; ex:Lagrange Pierre	Garage	3 Avenue Liberté (de la)	BELLAC	Activité terminée
Lesou Pierre, ex:Rousseau Robert	Blanchisserie automatique	13 Avenue Jaurès (jean)	BELLAC	Activité terminée
Chaîneries des limousines	Travail des métaux	Route Poitiers (de)	BELLAC	En activité
Marcel Jalageas	Carrosserie	22 Avenue Jaurès (Jean)	BELLAC	Activité terminée
Echantillac André, ex: Josnière Pierre	Dépôt d'essence (Hôtel)	6 Avenue Jaurès (Jean)	BELLAC	Activité terminée
Ets Gabriel Santrot	Tannerie		BELLAC	Activité terminée
Décherat Aontoine, cycle	Dépôt d'essence	1 Rue Merlin (Pierre)	BELLAC	Activité terminée
Garage central, L. Jousset	Garage	Avenue Denfert-Rochereau	BELLAC	Inconnu
Papon André	Atelier de corroierie et d'imprégnation de peaux	Route Tanneries (des)	BELLAC	En activité
Desset André	Garage	7 Avenue Denfert Rochereau	BELLAC	Activité terminée
Vignaud Antoine, ex: Desquaires Jean	Station service	Avenue Deufert-Rochereau	BELLAC	Inconnu
PTT Limoges	Garage	Avenue Arbellot (du Général)	BELLAC	Inconnu
Natea, ex: Copal, ex: Copufal	Dépôt d'engrais	Route Peyrat (de)	BELLAC	En activité

6. Sites BASIAS

Mocoeur	Atelier de menuiserie et de charpente métallique	9 bis Rue Chanzy	BELLAC	Activité terminée
Bonnin Jean	Savonnerie	13 Rue Casernes (des)	BELLAC	Inconnu
Dufour Olivier, ex Nenert-Dufour, ex Nenert Henri	Atelier de peintures pour automobiles	Avenue Libération (de la)	BELLAC	En activité
Centre d'Apprentissage public du bâtiment	Générateurs d'acétylène	Avenue Libération (de la)	BELLAC	Activité terminée
Lagedamont P, ex: Lagedamont	Chauffage, plomberie, zinguerie; ex forge, serrurerie	Route Bellac (de)	BELLAC	Activité terminée
Prospection d'Arnac-Cinturat	Recherche tungstène, étain, arsenic	Arnac Cinturat	CIEUX	Activité terminée
Prospection de Mas St Paix	Recherche étain, tungstène, arsenic, molybdène	Paix (Mas saint)	CIEUX	Inconnu
Prospection de Monsac	Recherche étain, tungstène, arsenic, molybdène	Monsac	CIEUX	Activité terminée
Aupetit	Station service		CIEUX	En activité
Guéroux Jean-Baptiste	Dépôt d'essence		CIEUX	Inconnu
	Mines d'étain		CIEUX	
Général et Buisson	Station service		CIEUX	En activité
Buisson	station service		CIEUX	En activité
«Les joints Meillor»	fabrique de joints en caoutchouc	34 Avenue lac (du)	CIEUX	Activité terminée
COLOMBEAU René	GARAGE	Route Bellac (de)	BLOND	En activité
Colombeau André	Atelier de montage et de réparation de cycle		BLOND	Activité terminée
Petit Maurice	Garage et dépôt d'essence		BERNEUIL	Inconnu

6. Sites BASIAS

Bois Baptiste	Minoterie avec dépôt d'essence	Lieu dit Galache (la)	BERNEUIL	Inconnu
Petit	Station service	Bourg (le)	BERNEUIL	Inconnu
Filloux	Station service	Bourg	BERNEUIL	Inconnu
Dubouchaud Ernest	Atelier de forge	Bourg (le)	BLANZAC	Inconnu
Douez	Station service		BLANZAC	Inconnu
Nouveau Eugène	Atelier de tôlerie automobile	Lieu dit Gatines (les)	BLANZAC	En activité
Bois Alain	DLI	Pont Vincon (du)	PEYRAT–DE–BELLAC	Inconnu
Ponts et chaussés de la haute Vienne	Cuve à goudron	Ouen (Halte de st)	PEYRAT–DE–BELLAC	Inconnu
Ets Terrade	Quincaillerie + DLI		PEYRAT–DE–BELLAC	Inconnu
Delage, ex Vilieger	station service	23 Avenue Beauséjour	NOUIC	Inconnu
	carrière de la Puelle	Lieu dit Puelle (la)	NOUIC	Inconnu
Concession d'Ambrosse	Recherche or, arsenic	Ambrosse	BUSSIERE–BOFFY	Inconnu
Concession de Mons	Recherche or, arsenic	Mons	BUSSIERE–BOFFY	Activité terminée
LAVERGNE Camille	FORGE	Lieu dit Champeaux	GAJOUBERT	
Roy E.	Station service	Route nationale 151 Bis	GAJOUBERT	Inconnu
Roy J.L., ex: Seignor	Dépôt d'essence	Route nationale 151 Bis	GAJOUBERT	
Roy Jean, ex: Roy Edmond	Garage et station service	Lieu dit Champeaux	GAJOUBERT	En activité
Principaud	Station service	Route nationale 151 Bis	MEZIERES–SUR–ISSOIRE	Activité terminée
Paillet André	Atelier de réparations et d'entretiens de machines agricoles	Lieu dit Anne (Sainte)	MEZIERES–SUR–ISSOIRE	En activité
Despland	Garage et station service	Route nationale 151 Bis	MEZIERES–SUR–ISSOIRE	Inconnu

6. Sites BASIAS

Pailler Michel	Dépot d'essence	Bel Air	SAINT–BONNET–DE–BELLAC	Inconnu
Laurent Robert	DLI	Route nationale 147	SAINT–BONNET–DE–BELLAC	Inconnu
Desset	station service		SAINT–BONNET–DE–BELLAC	Inconnu
	Carrière de Mr Graindorge		SAINT–BONNET–DE–BELLAC	Inconnu
Meisonnier louis, ex: Sté Française des carburants	Station service		SAINT–BARBANT	Inconnu
VIRGILE Maurice	ATELIER DE MECANIQUE		SAINT–BARBANT	Activité terminée
Marchadier Didier	Station service	Bourg (le)	SAINT–BARBANT	Inconnu
SELEBRAN Jean-Marie	GARAGE	Avenue Libération (de la)	BUSSIERE–POITEVINE	En activité
Longueville Eugène	Dépôt d'essence	Route nationale 147	BUSSIERE–POITEVINE	Activité terminée
Huguenot	Ateliers de peinture et de vernis sur autos	24 Rue Clos (du)	BUSSIERE–POITEVINE	Activité terminée
Brun	Station service		BUSSIERE–POITEVINE	Activité terminée
Mondonnet	Garage	Route Mézières (de)	BUSSIERE–POITEVINE	Activité terminée
Bourgadier A.	Station service	Route nationale 142	BUSSIERE–POITEVINE	Inconnu
Mondonnet	Garage et station service	Route Mézières (de)	BUSSIERE–POITEVINE	Activité terminée
Bourgadier-Lantinier Goges	Garage	Route nationale 142	BUSSIERE–POITEVINE	Activité terminée
Desplobins Joseph	Station service	Route nationale 142	BUSSIERE–POITEVINE	En activité
BOURGADIER Firmin	GARAGE	56 Avenue Libération (de la)	BUSSIERE–POITEVINE	Activité terminée
Vareille	Station service		MORTEMART	Inconnu