Délégation urbanisme nord
Adresse : 128 rue de Charenton 75012 PARIS
Tel : 01 77 15 65 37

COMMUNAUTE DE COMMUNES RETZ EN VALOIS

PLAN LOCAL D'URBANISME INTERCOMMUNAL

5.1 REGLEMENT ECRIT

ANNEXE AUX PRESCRIPTIONS PATRIMONIALES

E - FICHES DU PATRIMOINE BATI REMARQUABLE IDENTIFIE

Document arrêté en Conseil Communautaire	01/07/2022
Document approuvé en Conseil Communautaire	07/07/2023

Identification du document

Elément	
Titre du document	Annexe du rapport de présentation
Nom du fichier	5.1e_Prescriptions_FichesPatrimoinebati
Version	29/06/2023 12:41:00
Rédacteur	THN/NIT/MBE
Vérificateur	LEA/MBR
Chef d'agence	BEP

Ce document est la propriété d'Altereo et ne peut être reproduit ni communiqué à des tiers sans son autorisation
© copyright Paris 2020 Altereo

Sommaire

SOMMAIRE 3

1. 1. PATRIMOINE BATI REMARQUABLE 5

1.1. Ambleny 7

1.2. Ancienville 11

1.3. Berny-Rivière 13

1.5. Bieuxy 15

1.6. Chouy 16

1.7. Coeuvres-et-Valsery 20

1.8. Corcy 22

1.9. Coyolles 23

1.10. Cutry 26

1.11. Dammard 27

1.12. Dampleux 29

1.13. Dommiers 32

1.14. Epagny 34

1.15. Faverolles 35

1.16. Fleury 40

1.17. Fontenoy 43

1.18. Haramont 45

1.19. La-Ferté-Milon 49

1.20. Largny-sur-Automne 60

1.21. Laversine 63

1.22. Longpont 64

1.23. Louâtre 67

1.24. Macogny 86

1.25. Marizy-Sainte-Geneviève 87

1.26. Marizy-Saint-Mard 88

1.27. Montgobert 89

1.28. Montigny-Lengrain 96

1.29. Morsain 101

1.30. Mortefontaine 102

1.31. Noroy-sur-Ourcq 105

1.32. Nouvron-Vingré 107

1.33. Oigny-en-Valois 109

1.34. Puiseux-en-Retz 116

1.35. Ressons-le-Long 119

1.36. Retheuil 122

Ce document est la propriété d'Altereo et ne peut être reproduit ni communiqué à des tiers sans son autorisation
© copyright Paris 2020 Altereo

1.37. Saconin-et-Breuil 127
1.38. Saint-Bandry 128
1.39. Saint-Christophe-à-Berry 130
1.40. Saint-Pierre-Aigle 131
1.41. Silly-la-Poterie 137
1.42. Soucy 139
1.43. Taillefontaine 141
1.44. Tartiers 148
1.45. Vassens 149
1.46. Vézaponin 151
1.47. Vic-sur-Aisne 153
1.48. Villers-Cotterêts 157
1.49. Villers-Hélon 194
1.50. Vivières 197

Ce document est la propriété d'Altereo et ne peut être reproduit ni communiqué à des tiers sans son autorisation
© copyright Paris 2020 Altereo

1. PATRIMOINE BATI REMARQUABLE

Ce document est la propriété d'Altereo et ne peut être reproduit ni communiqué à des tiers sans son autorisation
© copyright Paris 2020 Altereo

Ensembles bâtis et paysagers	
E1	Ensembles bâtis et paysagers
E2	Ensembles bâtis
Édifices et éléments bâtis	
B1	Châteaux et habitations remarquables
B2	Édifices religieux
B3	Édifices agricoles
B4	Bâti d'activité, de réception, d'accueil, d'éducation et de loisirs
B5	Moulins
B6	Lavoirs, fontaines et puits
B7	Édifices particuliers
B8	Murs, murets, portails

Ce document est la propriété d'Altereo et ne peut être reproduit ni communiqué à des tiers sans son autorisation
© copyright Paris 2020 Altereo

1.1. Ambleny

N°	Nom et Localisation	Identification et description	Photos et extrait cadastral
B1 – Chateaux et habitations remarquables			
B1 204	Maison d'après guerre	Maison en bois 18 Rue d'Hygnières Parcelle ZI 217	
B4 – Bati d'activité, de reception, d'accueil, d'éducation et de loisirs			
B4 001	École primaire	Rue de la Tour	
B4 002	École maternelle	7 rue Dantale	
B4 003	Mairie	11 rue de la Tour	

Ce document est la propriété d'Altereo et ne peut être reproduit ni communiqué à des tiers sans son autorisation
© copyright Paris 2020 Altereo

B6 – LAVOIRS, FONTAINES ET PUITS			
B6 001	Lavoir	Lavoir de la Pissotte Rue de Maubrun à localiser	
B6 002	Puits	Rue de la Prairie Parcelle ZN 139	

B7 – EDIFICES PARTICULIERS			
B7 001	Calvaire	Croix du passage de Saint-Martin	
B7 002	Calvaire	Calvaire du Rollet Rue du Rollet	
B7 003	Calvaire	Parcelle ZB 92	

Ce document est la propriété d'Altereo et ne peut être reproduit ni communiqué à des tiers sans son autorisation
© copyright Paris 2020 Altereo

B7 004	Calvaire	Rue de Maubrun	
B7 005	Calvaire	Calvaire de la côte des fosses Chemin rural n°3 de Dommiers à Ambleny Parcelle ZN 109	
B7 006	Calvaire	Calvaire de la Croix Bouchot D17	
B70 07	Calvaire	Rue de la Tour / Rue du Dr Agricole	
B7 008	Calvaire	Calvaire de la rue du Pont Cheminet Rue d'Hygnières	

Ce document est la propriété d'Altereo et ne peut être reproduit ni communiqué à des tiers sans son autorisation
© copyright Paris 2020 Altereo

B7 010	Calvaire	Calvaire de la Rue Mathieux Croisement rue Dante et Mathieux	
B7 011	Calvaire	Calvaire de Soulier Rue des Souliers	

B8 – MURS, MURETS, PORTAILS			
B8	Murs	Rue de Maubrun (parcelle AH 29,45,46,47,325)	

E1 – ENSEMBLES BATIS ET PAYSAGERS			
E1 001	Nécropole	Nécropole militaire du bois de Roger (1100 soldats enterrés) RN31	

Ce document est la propriété d'Altereo et ne peut être reproduit ni communiqué à des tiers sans son autorisation
© copyright Paris 2020 Altereo

1.2. Ancienville

N°	Nom et localisation	Identification et description	Photos et extrait cadastral
		B2 – Edifices religieux	
B2001	Église	Eglise paroissiale Saint-Medard *Rue de l'Eglise* *Parcelle AO 231* Inventaire général du patrimoine culturel : « Historique : Eglise paroissiale édifiée au 12e siècle ; la nef et l'unique bas-côté sont reconstruits au 16e siècle ; destruction totale en 1918 ; reconstruction d'une église paroissiale, sur le même emplacement à partir de 1921 (daté par travaux historiques). Description : Nef couverte d'une fausse voûte en berceau plein-cintre ; choeur couvert d'une fausse voûte en cul-de-four. »	
		B4 – Bâti d'activité, de réception, d'accueil, d'éducation et de loisirs	
B4004	Mairie et école	Mairie, école *13 Rue de l'Église* *Parcelle AO 554* Inventaire général du patrimoine culturel « Epoque de construction : 2e quart 19e siècle (1841) Auteurs : Jencourt (architecte). »	
		B6 – Lavoirs, fontaines et puits	
B6003	Lavoir	A côté de l'Eglise et du cimetière Parcelle AO 228	

Ce document est la propriété d'Altereo et ne peut être reproduit ni communiqué à des tiers sans son autorisation
© copyright Paris 2020 Altereo

B60 04	Fontaine	Fontaine de dévotion de la Vierge Inventaire général du patimoine culturel : « Historique : Fontaine de dévotion réalisée après 1918, à l'emplacement d'une fontaine du 19e siècle détruite pendant la guerre de 1914 1918 . »	

B7 ÕEDIFICES PARTICULIERS			
B7 012	Croix	26 Rue de l'Eglise	
B7 013	Croix	Croix de chemin dite Croix de la Fédération Carrefour Rue de l'Eglise et de la rue de la Grande cour Inventaire général du patrimoine culturel : « Historique : Croix de chemin exécuté par Noël Ducellier et érigée le 14 juillet 1790, le jour de la fête de la fédération ; une croix en ferronnerie a été déposée sur le socle au 20e siècle. »	
B7 028	Croix	Croix de cimetière *Rue de lõEglise* *Parcelle OA 230* Inventaire général du patrimoine culturel : « Historique : Croix de chemin daté du 16e siècle par travaux historiques, en calcaire, détruite en grande partie lors de la 1ère guerre mondiale ; sa base subsistante, transportée dans le cimetière, a reçu une croix de ferronnerie après 1918. »	

Ce document est la propriété d'Altereo et ne peut être reproduit ni communiqué à des tiers sans son autorisation
© copyright Paris 2020 Altereo

1.3. Berny-Rivière

N°	Nom et localisation	Identification et description	Photos et extrait cadastral
		B2- Edifices religieux	
B2 031	Eglise paroissiale	14 rue de l'église Parcelle 396	

		B3 – Edifices agricole	
B3 016	Ancienne ferme de Confrécourt	Parcelle OB 564	

		B6 – Lavoirs, fontaines et puits	
B6 005	Lavoir	Lavoir des Roches Rue de Roche Parcelle 1128	 *Source : http://bernyriviere.free.fr*
B6 006	Ancien lavoir	Ancien lavoir d'Ors Le Hameau d'Ors Parcelle A 673	

Ce document est la propriété d'Altereo et ne peut être reproduit ni communiqué à des tiers sans son autorisation
© copyright Paris 2020 Altereo

B7 – EDIFICES PARTICULIERS			
B7 151	Grotte de Chapeaumont	Haut lieu de la guerre 14-18 Parcelle ZA22	 *Source : crdp.ac-amiens.fr*

B8 – MURS, MURETS, PORTAILS			
B8	Murs	Rue de la Fabrique (parcelle OC 1215)	

E1 – ENSEMBLES BATIS ET PAYSAGERS			
E1 003	Camping de la Croix du vieux Pont	Le Pré-Herbot – les Planètes 19 rue de la Fabrique Installation de tourisme 4 étoiles	

Ce document est la propriété d'Altereo et ne peut être reproduit ni communiqué à des tiers sans son autorisation
© copyright Paris 2020 Altereo

1.5. Bieuxy

N°	Nom et Localisation	Identification et description	Photos et extrait cadastral
B2 – Edifices religieux			
B2002	Église	Église de Saint Leger Les Poils de Truies	
E2 – Ensembles batis			
E2001	Ferme	Ferme de Bieuxy Les Poils de Truies	

Ce document est la propriété d'Altereo et ne peut être reproduit ni communiqué à des tiers sans son autorisation
© copyright Paris 2020 Altereo

1.6. Chouy

N°	Nom et Localisation	Identification et description	Photos et extrait cadastral
B2 – Edifices religieux			
B2037	Église	Église classé du XVe et XVIe siècle Style Basilical Parcelle F 162	
B6 – Lavoirs, fontaines et puits			
B6007	Fontaine	Rue Sainte-Anne Parcelle F 429	
B6008	Lavoir	15 rue de la Fontaine	

Ce document est la propriété d'Altereo et ne peut être reproduit ni communiqué à des tiers sans son autorisation
© copyright Paris 2020 Altereo

B6009	Lavoir	Rue du Bout du Mont Parcelle F 382	
B6010	Lavoir	Rue de Villers Petit Parcelle I 261	
B6084	Fontaine	Fontaine Janceron Accès par la rue du bout du Mont Parcelle 543	
B6092	Fontaine	Rue du bout du Mont	

Ce document est la propriété d'Altereo et ne peut être reproduit ni communiqué à des tiers sans son autorisation
© copyright Paris 2020 Altereo

B7 ÐEDIFICES PARTICULIERS			
B7014	Calvaire	22 rue du Lavoir Villers Petit	
B7163	Moulin	Moulin des Crouttes Parcelle E 143	
B7167	Boves	Boves des Crouttes Parcelle E 148	
B7166	Calvaire	Place de l'église Parcelle F 162	

Ce document est la propriété d'Altereo et ne peut être reproduit ni communiqué à des tiers sans son autorisation
© copyright Paris 2020 Altereo

B7168	Monument aux morts	Place de l'église	
B7169	Relais de poste	Rue Sainte Anne Ancien relais de poste Poste des indigents Parcelle F 198	

B8 – MURS, MURETS, PORTAILS			
B8	Murs	Rue du bout du mont	
E1 – ENSEMBLES BATIS ET PAYSAGERS			
E1004	Cimetière	Cimetière avec monuments à préserver Rue Sainte-Anne / D82	

Ce document est la propriété d'Altereo et ne peut être reproduit ni communiqué à des tiers sans son autorisation
© copyright Paris 2020 Altereo

1.7. Coeuvres-et-Valsery

N°	Nom et localisation	Identification et description	Photos et extrait cadastral
		B1 – CHATEAUX ET HABITATIONS REMARQUABLES	
B1 001	Maison	Maison remarquable non détruite en 1914 13 rue des Gais Voisins Parcelle AB 411	

		B8 – MURS, MURETS, PORTAILS	
B8	Murs	Rue Fernand Bazin Ruelle du Verger du Château Rue du Château Rue du Ru de Retz Rue du Hazard Rue de l'Abbaye Rue de la Cidrerie Rue a de Bertier de Sauvigny Rue Gabrielle d'Estrées	Rue du Château Rue de Gabrielle d'Estrées

Ce document est la propriété d'Altereo et ne peut être reproduit ni communiqué à des tiers sans son autorisation
© copyright Paris 2020 Altereo

E1 – ENSEMBLES BATIS ET PAGAERS			
E1 002	Château	1 rue du château Ensemble bâti remarquable dit "Les Grands Greniers" en L avec jardins et murs en pierre – actuellement maison de retraite Parcelle AB 186-187-188-189 Proximité D	

E2 – ENSEMBLES BATIS			
E2 002	Ensembles bâtis	Abbaye en restauration Parcelles AK 66-67	

Ce document est la propriété d'Altereo et ne peut être reproduit ni communiqué à des tiers sans son autorisation
© copyright Paris 2020 Altereo

1.8. Corcy

N°	Nom et localisation	Identification et description	Photos et extrait cadastral
B4 – Bâti d'activité, de réception, d'accueil, d'éducation et de loisirs			
B4 005	Gare	Gare *Parcelle A 716* *25 rue de la Gare* Inventaire général du patrimoine culturel : « Époque de construction : 1er quart du 20e siècle	
B4 006	École/mairie	Mairie, école *Parcelle A 145* *2 rue de la Gare* Inventaire général du patrimoine culturel : « Historique : Mairie école construite en 1865 (date fournie par un historien local) ; elle a été rebâtie après sa destruction à la guerre de 1914 1918 ; le bâtiment semble avoir été agrandi ultérieurement, ce que suggèrent l'emploi de la brique dans l'élévation postérieure, et l'asymétrie de l'élévation sur la place. »	

B6 – Lavoirs, fontaines et puits			
B6 011	Lavoir	Chemin des Charmes Parcelle A 212	
B6 080	Puits/Fontaine	Puits/Fontaine du 3e quart 19e siècle 5 Rue de Bigoret Inventaire général du patrimoine culturel	

Ce document est la propriété d'Altereo et ne peut être reproduit ni communiqué à des tiers sans son autorisation
© copyright Paris 2020 Altereo

1.9. Coyolles

N°	Nom et Localisation	Identification et description	Photos et extrait cadastral
		B1 – Chateaux et habitations remarquables	
B1 189	Ensembles bâtis	Maison forestière Montlevroux Parcelle OB 180	
B1 190	Ensembles bâtis	Maison forestière D81 Parcelle OB 45	
B1 216	Maison Forestière	Maison forestière dit « des 14 Frères » du 1er quart 19e siècle *Le long de la RN 2* *Parcelle OB 205* Inventaire général du patrimoine culturel	 *Source : inventaire.hautdefrance.fr*
B1 222	Ensembles bâtis Château	Château dit « Châteauneuf » *Rue du Vieux-Château, route du Parc* *Parcelle A 618* Inventaire général du patrimoine culturel : « Historique : Château construit en 1856 par l'architecte Brouty, pour les propriétaires de l'ancien château voisin (d'après les sources). Le nouveau bâtiment prend le surnom de "Château Neuf" tandis que l'ancien château lui sert de communs. Une conciergerie est élevée à l'entrée du parc, probablement dans le 1er quart du 20e siècle. En 1969, le bâtiment devient un centre médico-éducatif pour handicapés. A partir de cette date, le domaine a été modifié pour s'adapter à sa nouvelle destination, notamment avec la suppression de pièces d'eau et la construction de pavillons dans le parc. Description : Château construit en calcaire, avec toit à longs pans brisés, croupe, et toits en pavillon ; bâtiment desservi par un escalier dans-œuvre symétrique en maçonnerie, et des escaliers dans-œuvre tournants suspendus en charpente ; conciergerie en calcaire et brique avec toit à demi-croupe en tuile plate, terminé par un pignon couvert. »	

Ce document est la propriété d'Altereo et ne peut être reproduit ni communiqué à des tiers sans son autorisation
© copyright Paris 2020 Altereo

		Précision sur la protection de l'édifice : « Le château dit « Château Neuf » de Coyolles, façades et toitures, avec son vestibule et son grand escalier, figurant au cadastre section A parcelle 618, tel que délimité sur le plan annexé à l'arrêté : inscription par arrêté du 14 février 2020 »	

B4 – BATI D'ACTIVITE, DE RECEPTION, D'ACCUEIL, D'EDUCATION ET DE LOISIRS			
B4007	Mairie	Mairie, école *1 Place de l'église* *Parcelle OA83* Inventaire général du patrimoine culturel : « Historique : Mairie école achevée en 1875 (d'après la monographie de l'instituteur) ; la comparaison entre les cadastres indique que le bâtiment a été agrandi entre 1937 et 1982. »	

E1 – ENSEMBLES BATIS ET PAYSAGERS			
E1 005	Ensembles bâtis Château	Vieux-Château *Rue du Vieux Château* *Parcelle OA 542* Inventaire général du patrimoine culturel : « Historique : Château construit au 16e siècle à l'emplacement d'un bâtiment plus ancien dont il subsiste des caves ; les archives signalent en 1592 l'existence d'une ferme ; au 18e siècle, les bâtiments de la ferme sont reconstruits ; le château et la ferme sont vendus en 1795 ; les ailes sud, ouest, et la moitié de l'aile nord du château (à l'exception du colombier et du mur extérieur) sont détruites à la fin du 18e siècle ou dans la 1ère moitié du 19e siècle ; en 1854, sont édifiés sur leur emplacement des parties agricoles, écuries et remise (le bâtiment porte la date) ; à la même période la ferme, dont toutes les ouvertures sont refaites, reçoit un nouveau logis, un bâtiment supplémentaire au nord-est ; la moitié ouest de la ferme a été détruite par un incendie en 1986. Description : Château, desservi par un escalier droit dans-œuvre en maçonnerie, avec toit d'ardoise à pignon couvert ; ouvrage d'entrée avec toit en pavillon ; un toit conique recouvre les tourelles dont une abrite un escalier hors-œuvre en vis sans jour en maçonnerie ; colombier avec toit polygonal en tuile plate ; parties agricoles, écuries et remise avec toit à pignon couvert et toit à deux pans et croupe en tuile plate ; logis de ferme avec toit à croupe en ardoise ; bâtiments de ferme en moellon avec toits à croupe couverts conjointement en tuile plate, tuile mécanique et ardoise. »	

Ce document est la propriété d'Altereo et ne peut être reproduit ni communiqué à des tiers sans son autorisation
© copyright Paris 2020 Altereo

E2 – ENSEMBLES BATIS			
E2 003	Ensembles bâtis Église	Église paroissiale de la Nativité de la Sainte-Vierge *Place de l'église* *Parcelles A 82 et 84* Inventaire général du patrimoine culturel : « Historique : Église paroissiale construite au 11e siècle ; à la fin du 12e siècle, réfection de la nef, du clocher, et suppression probable du bas-côté nord ; au 13e siècle, construction de la chapelle de la Sainte-Vierge ; au milieu du 16e siècle, transformation de la baie du chœur et construction de la tourelle d'escalier du clocher ; de 1874 à 1875, réédification de la chapelle de la Sainte-Vierge et complète restauration de l'église, financés par la famille Moreau Daudin (daté par source). Description : Église à chœur voûté en berceau brisé et chapelle latérale voûtée d'ogives ; nef couverte d'une fausse voûte en berceau et bas-côté couvert d'une fausse voûte en demi-berceau ; clocher avec toit en bâtière, desservi par un escalier hors-œuvre en vis, en maçonnerie, couvert d'un toit conique en calcaire.	
E2 011	Ensembles bâtis	Relais de poste, brasserie cidrerie dite Brasserie du Pont de Vauciennes – Le pavé *N2* *Parcelle OA 18* Inventaire général du patrimoine culturel : « Historique : Relais de poste construit au 18e siècle ; en 1880, Jules Gauchy fonde une brasserie cidrerie sur l'emplacement voisin ; d'anciennes factures indiquent cette date ainsi que le nom de brasserie du pont de Vauciennes, donné à l'édifice ; les bâtiments subsistant du relais deviennent logement patronal ; la brasserie cidrerie ne fonctionne plus depuis quelques années et sert d'entrepôt de boissons. Description : Logement patronal en moyen appareil et moellon, à un étage, avec toit à pignon découvert et toit à croupe ; atelier de fabrication en moellon avec enduit en façade, et toit à pignon découvert ; cheminée d'usine en brique ; remises en brique et bois couvertes de tôle ondulée. »	
E2 012	Ensembles bâtis	Maison forestière Le Fournet Parcelle B 291	

Ce document est la propriété d'Altereo et ne peut être reproduit ni communiqué à des tiers sans son autorisation
© copyright Paris 2020 Altereo

1.10. Cutry

N°	Nom et localisation	Identification et description	Photos et extrait cadastral
B2 – Edifices religieux			
B2 003	Église	Église Rue de l'Église Parcelle AB 40	
B4 – Bati d'activité, de reception, d'accueil, d'éducation et de loisirs			
B4 008	Mairie et école	Mairie et école Rue du village Parcelle AB 21	

Ce document est la propriété d'Altereo et ne peut être reproduit ni communiqué à des tiers sans son autorisation
© copyright Paris 2020 Altereo

1.11. Dammard

N°	Nom et localisation	Identification et description	Photos et extrait cadastral
B2 – Edifices religieux			
B2 004	Église	Place de l'église	
B3 – Édifices agricoles			
B3 018	Silo à élévation	Rue de Chezy (entré ouest de la commune) Parcelle OD 521	
B3 019	Silo à plat	Rue de Chezy Parcelle OD 552	
B3 020	Silo à plat	Parcelle OD 564	
B4 – Bati d'activité, de reception, d'accueil, d'éducation et de loisirs			
B4 009	Foyer rural	Allé du Foyer	

Ce document est la propriété d'Altereo et ne peut être reproduit ni communiqué à des tiers sans son autorisation
© copyright Paris 2020 Altereo

B4 010	Stade	Chemin de la Fontaine Gaucher Parcelle D471 et D 246	
B4 011	Jeu de	Chemin de la Fontaine Gaucher Parcelle OD 246	

B6 – LAVOIRS, FONTAINES ET PUITS			
B6 012	Lavoir	Chemin de la fontaine Gaucher	
B6 013	Lavoir	Montéfnafroy 12 rue de Montmarlet	
B6 014	Lavoir	Chemin du lavoir Parcelle OD 192	

Ce document est la propriété d'Altereo et ne peut être reproduit ni communiqué à des tiers sans son autorisation
© copyright Paris 2020 Altereo

1.12. Dampleux

N°	Nom et localisation	Identification et description	Photos et extrait cadastral
B1 – Chateaux et habitations remarquables			
B1 002	Maison	Maison en pierre de taille *Route d'Oigny* *Parcelle OA 293* Inventaire général du patrimoine culturel : « Historique : Maison construite dans la 1ère moitié du 19e siècle, avant le cadastre de 1835 ; elle a été agrandie d'une construction à 1 étage, en pavillon, en 1862, porte la date . »	
B1 003	Maison	Maison en pierre de taille *Route d'Oigny* *Parcelle OA 291* Inventaire général du patrimoine culturel : « Historique : Petite maison construite au 18e ou au 19e siècle, avant le cadastre de 1835 ; une maison lui a été adjointe perpendiculairement en 1882, porte la date. Description : Maison en pierre de taille avec toit à demi-croupe et pignon couvert en tuile plate ; la pièce accolée à la maison et la remise dans le jardin sont en moellon de calcaire et grès et couvertes d'ardoise. »	
B1 177	Maison forestière	Maison forestière de la Croix de Dampleux *Carrefour de la Croix de Dampleux* *Parcelle OB 31* Inventaire général du patrimoine culturel : « Historique : Maison forestière construite dans la 2e moitié du 18e siècle, pour servir de relais pour les chasses à courre du duc d'Orléans. »	

Ce document est la propriété d'Altereo et ne peut être reproduit ni communiqué à des tiers sans son autorisation
© copyright Paris 2020 Altereo

B3 – ÉDIFICES AGRICOLES			
B3 001	Édifice agricole	Ferme *1 rue de Sarly* *Parcelle OA 167* Inventaire général du patrimoine culturel : « Historique : Ferme édifiée au 17e ou au 18e siècle ; les bâtiments à l'ouest ont été construits dans la 1ère moitié du 19e siècle ; une partie de l'aile nord et la remise sud ont été bâties au 19e siècle, après le cadastre de 1835. »	
B3 002	Édifice agricole	Ferme *14 rue Val ère Bouchain* *Parcelle OA 386* Inventaire général du patrimoine culturel : « Historique : Ferme édifiée au 18e siècle ; au 19e ou au 20e siècle postérieurement au cadastre de 1835 sont entreprises la construction du bâtiment formant l'aile est, et de la partie de l'aile ouest adjacente au logis, ainsi que la régularisation de l'aile sud . Description : Bâtiments agricoles en moellons de calcaire et grès ; logis en pierre de taille calcaire avec toit à pignon découvert ; les bâtiments des ailes nord et est sont couverts conjointement en tuile mécanique et tuile plate. »	
B3 014	Édifice agricole	Bâtiment agricole Rue Valère Bouchain Parcelle 806	

altereo
Ce document est la propriété d'Altereo et ne peut être reproduit ni communiqué à des tiers sans son autorisation
© copyright Paris 2020 Altereo

B4 – BATIMENTS D'ACTIVITES, DE RECEPTION, D'ACCUEIL, D'EDUCATION ET DE LOISIRS			
B4 012	Mairie et école	Mairie et école *16 Rue Valère Bouchain* *Parcelle OA 114* Inventaire général du patrimoine culturel : « Historique : Mairie école construite fin 3e quart 19e siècle, elle servit d'état-major à Mangin pendant la guerre de 1914 1918 ; elle fut agrandie début 2e quart 20e siècle ; la façade porte les dates de 1875 et 1928. »	

B6 – LAVOIRS, FONTAINES ET PUITS			
B6 089	Fontaine	Fontaine de Saint-Martin Parcelle 61	

B7 – EDIFICES PARTICULIERS			
B7 015	Monument aux morts	Monument aux morts de la Guerre de 1914 1918 dit Monument des Gardes des Eaux et Forêts *Carrefour de la Croix de Dampleux* *Parcelle OB 44* Inventaire général du patrimoine culturel : « Époque de construction : 1er quart 20e siècle. »	

Ce document est la propriété d'Altereo et ne peut être reproduit ni communiqué à des tiers sans son autorisation
© copyright Paris 2020 Altereo

1.13. Dommiers

N°	Nom et localisation	Identification et description	Photos et extrait cadastral
		B6 – Lavoirs, fontaines et puits	
B6 093	Puit	Parcelle B 63	
B6 094	Puit	Parcelle B 122	
B6 096	Puit	Parcelle B 845	
B6 097	Puit	Parcelle B 116	
B6 098	Puit	Parcelle B 310	
B6 099	Puit	Parcelle B 10	
		B7 – Édifices particuliers	
B7 143	Édifices particuliers	Porche Chemin de la Glaux Parcelle ZE 46	
B7 144	Édifices particuliers	Pigeonnier Chemin de la Glaux Parcelle ZE 46	

Ce document est la propriété d'Altereo et ne peut être reproduit ni communiqué à des tiers sans son autorisation
© copyright Paris 2020 Altereo

B8 - MURS, MURETS, PORTAILS			
B8	Murs	Mur de soutènement Sente du puit	

Ce document est la propriété d'Altereo et ne peut être reproduit ni communiqué à des tiers sans son autorisation
© copyright Paris 2020 Altereo

1.14. Epagny

N°	Nom et localisation	Identification et description	Photos et extrait cadastral
E1 – Ensembles bâtis et paysagers			
E1 006	Ensemble bâtis	Ferme 5 Rue de Richebourg	

Ce document est la propriété d'Altereo et ne peut être reproduit ni communiqué à des tiers sans son autorisation
© copyright Paris 2020 Altereo

1.15. Faverolles

N°	Nom et localisation	Identification et description	Photos et extrait cadastral
B1 – Chateaux et habitations remarquables			
B1 004	Maison	Maison patrimoniale D 973 Parcelle 143	
B1 005	Manoir	Manoir *1 Place Jean -Valjean* *Parcelle OC 209* Inventaire général du patrimoine culturel : « Historique : Manoir construit au 16e siècle, dont il ne subsiste aujourd'hui que la tourelle d'escalier ; Ernest de Lubersac y installe en 1843 une école de jeunes filles dirigée par 2 sœurs de Notre-Dame-de-Bon-Secours de Charly ; vers 1850, la famille de Lubersac fait édifier au fond du parc sa chapelle funéraire ; très endommagée à la guerre de 1914 1918, le logis a été reconstruit après cette date. Description : Manoir édifié en moellons, couvert en tuiles plates, avec tourelle d'escalier en moyen appareil couverte d'un toit conique en calcaire ; la chapelle funéraire est bâtie en moyen appareil et couverte en ardoises. »	
B1 191	Manoir	Manoir dit « Clos de Bove s » *6 rue de Caho ts* *Parcelle OC 791* Inventaire général du patrimoine culturel : « Historique : Manoir d'un fief, signalé dès le 14e siècle ; bâtiment reconstruit ou modifié au 16e siècle ; il n'en subsiste que la tourelle d'escalier car le logis, détruit à la gu erre de 1914 1918, a été réédifié dans la 3e décennie du 20e siècle. Description : Logis en moellon et pierre de taille calcaire ; tourelle d'escalier en moellon de calcaire et grès pour la partie inférieure et en pierre avec brique en remplissage pour la partie supérieure, couverte d'un toit polygonal. »	

Ce document est la propriété d'Altereo et ne peut être reproduit ni communiqué à des tiers sans son autorisation
© copyright Paris 2020 Altereo

B2 – ÉDIFICES RELIGIEUX			
B2 005	Église	Église paroissiale Saint-Pierre *Rue de l'église* *Parcelle OC 263* Inventaire général du patrimoine culturel : « Historique : Église paroissiale du 13e siècle ; nef et bas-côtés reboîtés dans la 2e moitié du 16e siècle ; destruction en 1918 ; reconstruction totale en 1928, 1929 sur le plan des architectes Frédéric Bertrand et Pierre Durand ; décor exécuté par le sculpteur Bridier (une plaque dans l'entrée de l'église mentionne ces dates et noms). Description : Fausse voûte en berceau plein-cintre sur la nef, le chœur et les bras du transept ; fausse voûte d'arêtes sur les bas-côtés ; fausse coupole en pendentifs à la croisée du transept. »	
B2 006	Édifices religieux	Presbytère *Rue du Pavée* *Parcelle OC 819* Inventaire général du patrimoine culturel : « Historique : Presbytère construit au 18e siècle ; très endommagé à la guerre de 1914-1918, il a été réédifié dans les 1ère moitié du 20e siècle. »	

B4 – BATIMENTS D'ACTIVITE, DE RECEPTION, D'ACCUEIL, D'EDUCATION ET DE LOISIRS			
B4014	Mairie et école	Mairie et école *8 rue Saint Antoine* *Parcelle OC 728* Inventaire général du patrimoine culturel : « Historique : Mairie-école bâtie en 1878 (d'après la monographie de l'instituteur) ; l'école a été agrandie au 20e siècle. Description : Remise avec toit en pavillon en zinc. »	

B6 – LAVOIRS, FONTAINES ET PUITS			
B6 015	Fontaine	Fontaine Claire 20 rue du Pavé Inventaire général du patrimoine culturel : « Historique : Fontaine offerte en 1889 par Claire de Varlemont (porte la date). »	

Ce document est la propriété d'Altereo et ne peut être reproduit ni communiqué à des tiers sans son autorisation
© copyright Paris 2020 Altereo

B7 – ÉDIFICES PARTICULIERS			
B7 016	Monument aux morts	Monument aux morts de la Guerre de 1914 - 1918 et 1939-1945 *19 rue Saint-Antoine* Inventaire général du patrimoine culturel : « Historique : Monument aux morts construit entre les deux guerres, probablement au cours de la 3e décennie du siècle qui voit la reconstruction du village ; Bertrand, le maître de l'œuvre qui a signé sur le monument, est peut-être Frédéric Bertrand, l'architecte qui a reconstruit l'église. »	
B7 017	Monument aux morts	Monument aux morts de la Guerre de 1914 - 1918, dit « Monument des Loups » Carrefour de la D17 et D973 (croisement Dampleux/chouy/Corcy) Inventaire général du patrimoine culturel : « Historique : Monument élevé à la mémoire des morts de la 128e division, inauguré en 1927 ; il est orné de 3 médaillons de bronze, œuvres du sculpteur Emmanuel Centore. »	
B7 018	Édifices particuliers	Croix du cimetière *Parcelle ZD 11* Inventaire général du patrimoine culturel : « Historique : Croix de cimetière, offerte par la famille Potel_Vente Rousseau, en 1901 (la date est inscrite sur le socle). Après 1918, on a fixé à l'arrière du socle la plaque de la tombe du curé Le Loutre, provenant de l'ancien cimetière paroissial détruit pendant la guerre. »	
B7 019	Édifices particuliers	Chapelle funéraire des familles Vente-Potel-Danre *Parcelle ZD 11* Inventaire général du patrimoine culturel : « Époque de construction: 4e quart 19e siècle (1883) »	
B7 137	Stèle	Stèle du pilote Jean Bouillant Parcelle 7	

Ce document est la propriété d'Altereo et ne peut être reproduit ni communiqué à des tiers sans son autorisation
© copyright Paris 2020 Altereo

E1 – ENSEMBLES BATIS ET PAGAERS			
E1 008	Ferme	Ferme de la Communauté Parcelles 760-761-762 Inventaire général du patrimoine culturel : « Historique : Ferme relevant d'une abbaye à l'époque médiévale ; la grange aux dîmes peut avoir été reconstruite au 13e ou au 14e siècle ; un colombier lui est adjoint au 16e siècle ; après les destructions provoquées par la guerre de 1914 1918, ont été édifiés : le logis au sud (vers 1920, selon le propriétaire) et la majeure partie des bâtiments agricoles au nord et à l'ouest ; le reste de la ferme a été restauré Description : Logis en brique avec enduit ; colombier avec toit en pavillon en tuile plate ; la grange aux dîmes et l'étable à l'est sont couvertes d'ardoise ; les appentis attenants sont couverts de tôle ondulée ; l'étable à chevaux à l'ouest est couverte en tuile plate. »	
E1 009	Château	Château de Maucreux *Lieu-dit : Moulin de Maucreux* *Parcelles OB 238-239* Inventaire général du patrimoine culturel : « Historique : Château reboâti vers 1678 pour le marquis d'Ô sur l'emplacement d'un château plus ancien ; vers 1860, il est abattu et totalement reconstruit par son propriétaire ; détruit pendant la guerre de 1914 1918, il est reconstruit une nouvelle fois dans les années 1930 1935 pour la famille de Lubersac, tandis que les bâtiments du moulin sont réparés ; de ce moulin, il ne reste plus qu'un seul bâtiment actuellement en cours de restauration, dépourvu de machines. Description : Château en pierre de taille calcaire desservi par un escalier dans-œuvre, avec toit d'ardoise à croupe, demi-croupe, pignon découvert, toit conique, toit polygonal, toit en pavillon ; la chapelle a un toit brisé en pavillon ; belvédère en pierre de taille avec toit d'ardoise en pavillon ; communs en moellon de calcaire et grès à l'exception de la façade des remises en pierre de taille, et d'une maison de brique ; leurs toits sont à croupe, pignon couvert ou pignon découvert ; moulin en moellon de calcaire et grès, desservi par un escalier de distribution extérieur, droit, en maçonnerie, protégé par un toit d'ardoise à pignons couverts et pignons découverts ; abri troglodytique avec roche en couvrement. »	

Ce document est la propriété d'Altereo et ne peut être reproduit ni communiqué à des tiers sans son autorisation
© copyright Paris 2020 Altereo

E1 010	Ferme	Manoir dit « Ferme de Vouty » *10 rue Saint Antoine* *Parcelle OC 808* Inventaire général du patrimoine culturel : « Historique : Manoir édifié au 16e siècle, avec parties agricoles ; il est transformé en ferme au 19e siècle ; c'est du 19e siècle que datent les constructions qui limitent la cour au nord ; très endommagé à la guerre de 1914 1918, les bâtiments ont été en partie reconstruits ou très restaurés ce qui rend difficile la datation des parties anciennes subsistantes. Description : Logis couvert d'un toit en ardoise à pignon découvert, avec 2 tourelles protégées d'un toit conique ; les bâtiments agricoles avec toit à croupe ou à pignon couvert sont indifféremment protégés par l'ardoise, la tuile mécanique, la tuile plate ou la tôle ondulée. »	

Ce document est la propriété d'Altereo et ne peut être reproduit ni communiqué à des tiers sans son autorisation
© copyright Paris 2020 Altereo

1.16. Fleury

N°	Nom et localisation	Identification et description	Photos et extrait cadastral
		B2 – Édifices religieux	
B2 007	Édifices religieux	Oratoire *Grande Rue – D80* *Parcelle OA 109* Inventaire général du patrimoine culturel : « Époque de construction : 18e siècle, 19e siècle	
B2 008	Église	Église paroissiale Saint-Martin *Rue du Village* *Parcelle OA 85* Inventaire général du patrimoine culturel : « Historique : Église paroissiale édifiée dans la 2e moitié du 12e siècle ; l'église avait peut-être un bas-côté nord qui fut supprimé ultérieurement ; au 18e ou au 19e siècle, la nef fut raccourcie, couverte d'un plafond, et ses baies furent modifiées ; la sacristie fut ajoutée au 19e siècle ; l'église a été complètement restaurée en 1981. Description : Chœur voûté d'ogives ; l'ardoise recouvre le clocher. »	

		B4 – Bâti d'activité, de réception, d'accueil, d'éducation et de loisirs	
B4 015	Mairie et école	Mairie et école *Place de la Mairie* *Parcelle OA 86* Inventaire général du patrimoine culturel : « Historique : Mairie école peut-être bâtie dans le 1er quart du 19e siècle, consistant alors en un rez-de-chaussée ; en 1884, projet de construction d'un étage ; le conseil municipal confie les travaux à Pottier, architecte à Villers-Cotterêts, le gros-oeuvre est terminé en 1887 (la lucarne porte la date). »	

Ce document est la propriété d'Altereo et ne peut être reproduit ni communiqué à des tiers sans son autorisation
© copyright Paris 2020 Altereo

B5 – MOULINS			
B5 001	Moulin	Moulin Parcelle 173 Inventaire général du patrimoine culturel : « Historique : Moulin reconstruit pour Jean de Fresne après 1506 ; une remise est édifiée au 18e ou au 19e siècle ; un pavillon octogonal a été bâti à la fin du 19e siècle ou au début du 20e siècle (avant 1933). Description : Moulin reconstruit pour Jean de Fresne après 1506 ; une remise est édifiée au 18e ou au 19e siècle ; un pavillon octogonal a été bâti à la fin du 19e siècle ou au début du 20e siècle (avant 1933). »	

B7 – ÉDIFICES PARTICULIERS			
B7 020	Monument aux morts	Monuments en mémoire du 46e et 246e R.A.C Route du Pendu Inventaire général du patrimoine culturel : « Époque de construction: 1er quart 20e siècle. »	
B7 171	Monument aux morts	Monument aux Morts de la Guerre 1914-1918 et 1939-1945 Parcelle 142	

B8 – MURS, MURETS, PORTAILS			
B8	Murs	Rue de la Plaine	

Ce document est la propriété d'Altereo et ne peut être reproduit ni communiqué à des tiers sans son autorisation
© copyright Paris 2020 Altereo

E1 – ENSEMBLES BATIS ET PAGAGERS			
E1 066	Ferme	Ferme de Fleury *6 rue de la Cavée* *Parcelle A 225 - 226* Inventaire général du patrimoine culturel : « Historique : Ferme construite dans la 1ère moitié du 17e siècle (d'après l'étude de M.J. Salmon) ; le bâtiment qui ferme la cour au nord-ouest a été reconstruit au 19e siècle ou au début du 20e siècle ; l'emplacement du jardin est occupé depuis la fin du 3e quart du 20e siècle par un hangar pour le bétail. Description : Logis, étable, fenil, remise, grange, formant les ailes nord-est et sud-est de la ferme, couverts en tuile mécanique ; pavillon couvert d'un toit en pavillon en tuile plate ; l'ardoise protège les ailes nord-ouest et sud-ouest composées par une étable, un fenil, une remise, un colombier poulailler circulaire avec toit conique. » Enjeu : précense d'un arbre remarquable à l'entrée.	 *Source : patrimoine-de-france.fr*

Ce document est la propriété d'Altereo et ne peut être reproduit ni communiqué à des tiers sans son autorisation
© copyright Paris 2020 Altereo

1.17. Fontenoy

N°	Nom et Localisation	Identification et Description	Photos et extrait cadastral
		B6 – Lavoirs, fontaines et puits	
B6 016	Fontaine	Fontaine : petit patrimoine Rue du Bout du Port Parcelle AC 30	
B6 017	Lavoir	Parcelle AC 122 Rue des Grandes Vignes	
		B7 – Édifices particuliers	
B7 021	Monument aux morts	D 911	
B7 022	Monument	Rue de Soissons	

Ce document est la propriété d'Altereo et ne peut être reproduit ni communiqué à des tiers sans son autorisation
© copyright Paris 2020 Altereo

B7 125	Stèle ou monument patrimonial et historique	Rue du Pont Parcelle 183	
B7 132	Stèle aux soldats Leymarie et Bersot	Rue du Montier Parcelle AB 51	
B7 133	Monument aux morts	Situé sur le plateau entre Fontenoy et Nouvron-Vingré sur la RD17 Parcelle 15	
B7 134	Monument aux morts	Route allant à Nouvron-Vingré D17 Parcelle AH 31	

B8 – MURS, MURETS, PORTAILS			
B8	Murs	Chemin de la Queue du Ru Rue de Soissons Rue du Bout du Port Rue des Platriers Rue du Bac	

Ce document est la propriété d'Altereo et ne peut être reproduit ni communiqué à des tiers sans son autorisation
© copyright Paris 2020 Altereo

1.18. Haramont

N°	Nom et localisation	Identification et description	Photos et extrait cadastral
		B1 – Chateaux et habitations remarquables	
B1 006	Maison	Maison 1ère moitié du 19ème siècle 7 route de la Montagne Parcelle 483	
B1 007	Maison	Maison 1ère moitié du 19ème siècle *1 route de Largny* *Parcelle OC 1389* Inventaire général du patrimoine culturel : « Historique : Maison construite dans la 1ère moitié du 19e siècle, avant le cadastre de 1835 ; au 19e siècle, après 1835, elle a été agrandie d'une remise. Description : Puits couvert d'un toit en pavillon en calcaire. »	
B1 008	Maison	Maison 1ère moitié du 19ème siècle *2 route Saint-Anne* *Parcelle OC 1338* Inventaire général du patrimoine culturel : « Historique : Maison édifiée dans la 1ère moitié du 19e siècle avant le cadastre de 1835 ; un bâtiment à usage de communs a été construit dans son prolongement au 19e siècle (après 1835) ; une remise a été accolée à l'habitation dans la 1ère moitié du 20e siècle. Description : Maison et communs avec toit de tuile mécanique à pignon couvert ; remise de brique couverte d'un appentis d'ardoise. »	

Ce document est la propriété d'Altereo et ne peut être reproduit ni communiqué à des tiers sans son autorisation
© copyright Paris 2020 Altereo

B1 009	Maison	Maison 2ème moitié du 18ème siècle *4 route Saint-Anne* *Parcelle OC 486* Inventaire général du patrimoine culturel : « Historique : Maison construite au 19e siècle, après le cadastre de 1835. »	
B1 010	Maison	Maison 2ème moitié du 18ème siècle *10 rue de Selve* *Parcelle OC 1387* Inventaire général du patrimoine culturel : « Historique : Maison construite dans la 2e moitié du 18e siècle ; 2 petits bâtiments servant de communs lui ont été adjoints au 19e siècle après le cadastre de 1835. Description : Maison édifiée en grand appareil avec toit à longs pans et croupe en tuile plate et appentis d'ardoise ; communs avec toit d'ardoise à pignon couver. »	
B1 011	Maison	Maison 19ème siècle *10, place de Verdun* *Parcelle OC 495* Inventaire général du patrimoine culturel : « Historique : Maison construite au 19e siècle après le cadastre de 1835 à l'emplacement d'un bâtiment plus ancien. »	
B1 217	Maison	Maison 1ère moitié 19e siècle 19 rue du Docteur-Mouflier Parcelle OC 466 Inventaire général du patrimoine culturel : « Historique : Maison construite dans la 1ère moitié du 19e siècle, avant le cadastre de 1835. Description : Maison avec toit à pignon couvert ; bâtiment à usage de communs avec toit à pignon découvert ; autre bâtiment à usage de communs couvert d'un appentis d'ardoise. »	

Ce document est la propriété d'Altereo et ne peut être reproduit ni communiqué à des tiers sans son autorisation
© copyright Paris 2020 Altereo

B4 – BATI D'ACTIVITE, DE RECEPTION, D'ACCUEIL, D'EDUCATION ET DE LOISIRS			
B4 016	Salle des fêtes	Place des fêtes Parcelle OC 1243	
B4 017	Mairie et école	Mairie et école *1 Place de Verdun* *Parcelle OC 494* Inventaire général du patrimoine culturel : « Époque de construction : 4e quart 19e siècle (1881) »	
B4 053	Jeu d'oar et salle	Rue du 19 Mars 1962 Parcelle OC 1381	

B6 – LAVOIRS, FONTAINES ET PUITS			
B6 018	Lavoir	Lavoir *Chemin du moulin* *Parcelle OC 584* Inventaire général du patrimoine culturel : « Historique : Lavoir édifié probablement dans la 2e moitié du 18e siècle ; les supports ont été restaurés au 20e siècle. »	

altereo
Ce document est la propriété d'Altereo et ne peut être reproduit ni communiqué à des tiers sans son autorisation
© copyright Paris 2020 Altereo

B7 – ÉDIFICES PARTICULIERS			
B7 023	Chapelle	Chapelle funéraire de la famille Ferrière *Chemin du cimetière* *Parcelle OC 684* Inventaire général du patrimoine culturel : « Description : Pignon découvert en façade ; pignon couvert à l'arrière. »	
B7 155	Pont SNCF	D86 Entré nord Violaine	

E1 – ENSEMBLES BATIS ET PAYSAGERS			
E1 011	Cimetière	Chemin du cimetière C 684	

Ce document est la propriété d'Altereo et ne peut être reproduit ni communiqué à des tiers sans son autorisation
© copyright Paris 2020 Altereo

1.19. La-Ferté-Milon

N°	Nom et Localisation	Identification et description	Photos et extrait cadastral
B1 – Chateaux et habitations remarquables			
B1 012	Hôtel particulier classique	Rue de la Chaussée Parcelle AK 271	
B1 013	Maison bourgeoise traditionnelle	Rue de Meaux Parcelle 10, section AB	
B1 193	Maison bourgeoise urbaine	Avenue de Verdun / Rue de la Chaussée Parcelle AD 90	
B1 212	Maison	Maison Racine 14 rue Saint Waast AB 89	

Ce document est la propriété d'Altereo et ne peut être reproduit ni communiqué à des tiers sans son autorisation
© copyright Paris 2020 Altereo

B1215	Maison fenêtre	9 rue de la chaussé	
B1 223	Maison d õ a r t i	Maison du XVIème – XIXème siècle 4 rue Saint Waast Parcelle AB 99	

B2 ÉDIFICES RELIGIEUX			
B2 009	Église	Église de Saint Quentin sur Allan	
B2 010	Chapelle de Mosloy	32 Mosloy	
B2036	Oratoire	Rue St Waast PARCELLE ac-31	

Ce document est la propriété d'Altereo et ne peut être reproduit ni communiqué à des tiers sans son autorisation
© copyright Paris 2020 Altereo

B3 – ÉDIFICES AGRICOLES			
B3 003	Silo à céréales	Rue Saint-Waast Parcelle AB 449	

B4 – BATI D'ACTIVITE, DE RECEPTION, D'ACCUEIL, D'EDUCATION ET DE LOISIRS			
B4018	Maison ferme	Impasse des Maillets Parcelle AM	
B4 019	Huilerie industrielle	Rue Saint Lazare	
B4 051	Hôtel de Ville	Rue de la Chaussée Parcelle AD 25	

Ce document est la propriété d'Altereo et ne peut être reproduit ni communiqué à des tiers sans son autorisation
© copyright Paris 2020 Altereo

B4 054	Ancienne boutique	8 Rue de Reims	
B4 056	Ecole	Rue Saint Lazare Parcelle AK 215	
B4 057	Ecole	Rue Saint-Lazare Parcelle AK 215	

B6 – LAVOIRS, FONTAINES ET PUITS			
B6 019	Lavoir	AO 49	
B6 020	Puits	Parcelle AO 26	

Ce document est la propriété d'Altereo et ne peut être reproduit ni communiqué à des tiers sans son autorisation
© copyright Paris 2020 Altereo

B7 – ÉDIFICES PARTICULIERS			
B7 024	Kiosque contemporain	Parcelle AB 32	
B7 025	Roue à aubes	Rue de la cité	
B7 026	Lucarnes	Présence de lucarnes en toiture 31 rue de la Chaussée	
B7 027	Croix votive	Rue de Meaux	

Ce document est la propriété d'Altereo et ne peut être reproduit ni communiqué à des tiers sans son autorisation
© copyright Paris 2020 Altereo

B7 031	Plots et chaînes	Place du Mail	
B7 039	Calvaire Saint - Waast	Rue Saint Waast	
B7 041	Calvaire	Calvaire Saint-Quentin sur Allan	
B7 042	Monte -charge	Rue du Vieux Château	

Ce document est la propriété d'Altereo et ne peut être reproduit ni communiqué à des tiers sans son autorisation
© copyright Paris 2020 Altereo

B7 043	Passerelle Eiffel	L'Ile aux peintres	
B7 051	Plots et chaîne	Rue du vieux château	
B7 050	Calvaire	Route vers Place du Vieux Marché	
B7 055	Monte-charge extérieur	Rue de Reims	

Ce document est la propriété d'Altereo et ne peut être reproduit ni communiqué à des tiers sans son autorisation
© copyright Paris 2020 Altereo

B7 056	Monte -charge	1 rue Jules Girbe	
B7 057	Monte -charge	Parcelle AB 471	
B7 058	Monte -charge	D 936 (n°7)	
B7 059	Monument aux morts	Patrimoine, sculpture Place du Mail	
B7 138	Sculpture	Portique et statue de Jean Racine 2, rue du marché au blé Parcelle AB35	

Ce document est la propriété d'Altereo et ne peut être reproduit ni communiqué à des tiers sans son autorisation
© copyright Paris 2020 Altereo

B7156	Monte -charge	3 rue Saint-Waast Parcelle AB62	
B7157	Gargouille	73 Rue rue de la Chaussée Parcelle AD122	
B7158	Pompe en fonte	Rue des galets	
B7164	Calvaire	Rue des Galets / le Pont de Pierrotin	

Ce document est la propriété d'Altereo et ne peut être reproduit ni communiqué à des tiers sans son autorisation
© copyright Paris 2020 Altereo

B7165	Calvaire	Croisement rue de la Longue Haie / rue Saint-Lazare	

E1 ðENSEMBLES BATIS ET PAGAERS			
E1 012	Hameau remarquable	Hameau de Mosloy	
E1072	Four à chaux	Parcelle AC198 52 rue st waast	

E2 ðENSEMBLES BATIS			
E2 013	Reste des Remparts	Ancienne enceinte de la ville fortifié	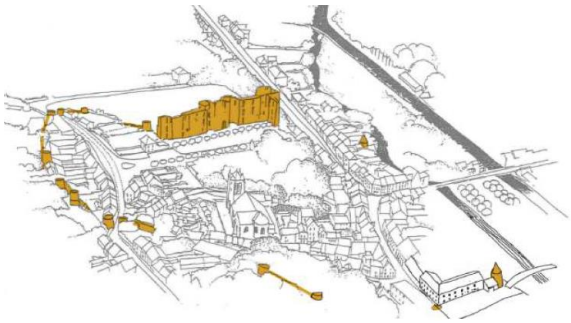

Ce document est la propriété d'Altereo et ne peut être reproduit ni communiqué à des tiers sans son autorisation
© copyright Paris 2020 Altereo

E2 014	Alignement bâti	Rue de Meaux, Rue de la Chaussée, Rue Saint Waast Alignement bâti sans recul, maille urbaine dense, contenu dans un gabarit constant	
E2 015	Alignement d'habitat	Rue du Vieux Château Alignement d'habitations avec espace commun (ville haute)	
E2 053	Maisons ouvrières	Groupement de 4 maisons ouvrières (Mosloy)	
E2 054	Ferme avec cour intérieure	Hameau de Mosloy	

Ce document est la propriété d'Altereo et ne peut être reproduit ni communiqué à des tiers sans son autorisation
© copyright Paris 2020 Altereo

1.20. Largny-sur-Automne

N°	Nom et localisation	Identification et description	Photos et extrait cadastral
		B1 – Chateaux et habitations remarquables	
B1 014	Maison et moulin à eau	Maison/Moulin *Entre D32 et D231* *Parcelle ZA 9* Inventaire général du patrimoine culturel : « Historique : Moulin construit au 18e siècle ou au début du 19e siècle ; au 19e siècle, une grande partie des bâtiments semble avoir été refait ou restauré. Description : Moulin couvert d'un toit à croupe avec une partie en tuile plate ; remise avec appentis d'ardoise et toit à pignon couvert. »	
		B4 – Bati d'activité, de reception, d'accueil, d'éducation et de loisirs	
B4 020	Mairie et école	Mairie et école *2 rue Saint-Denis* *Parcelle A 37* Inventaire général du patrimoine culturel : « Historique : Mairie école édifiée milieu du 19e siècle, la remise abrite la pompe à incendie. »	
		B5 – Moulins	
B5003	Moulin	Moulin à blé *Parcelle ZC 31* Inventaire général du patrimoine culturel : « Historique : Moulin à vent construit en 1645 (porte la date) sur l'emplacement d'un moulin plus ancien élevé en 1515 ; ruiné après la guerre de 1914-1918, il a été presque entièrement reconstruit en 1970 par l'entrepreneur Nino Mascitti (le moulin porte la date, et le portrait en relief de l'entrepreneur est inséré dans le mur). »	

Ce document est la propriété d'Altereo et ne peut être reproduit ni communiqué à des tiers sans son autorisation
© copyright Paris 2020 Altereo

B5004	Moulin	Moulin à blé dit Moulin de Wallu *Rue Wallu* *Parcelle ZE15* Inventaire général du patrimoine culturel : « Historique : Moulin à blé reconstruit après 1822 pour un dénommé Charpentier à un emplacement où se sont succédés des moulins au moins depuis le début du 13e siècle ; il n'est plus en fonctionnement depuis la guerre de 1914 1918 ; une partie des bâtiments se trouve sur la commune de Vez (Oise) ; on y a replacé une cheminée du 16e siècle provenant du manoir de Plessis au Bois. Description : Logis avec toit à croupe et croupe brisé d'ardoise et de zinc ; bâtiments sud attenants avec toit à croupe en tuile mécanique et ardoise ; bâtiments nord avec toit à pignon couvert en tuile plate, tuile mécanique et ardoise. »	

B7 – ÉDIFICES PARTICULIERS			
B7 060	Croix	Croix du cimetière *Parcelle A 35* Inventaire général du patrimoine culturel : « Historique : Croix de cimetière élevé en 1540 (la base porte la date) ; la partie supérieure a été rajouté en 1613 comme l'indique la date portée ; rajout d'une croix de fer au 20e siècle . »	
B7 061	Monument aux morts	Monument aux morts de la Guerre de 1914 - 1918 et de la Guerre de 1939 - 1945 *Rue Saint-Denis* Inventaire général du patrimoine culturel	
B7062	Calvaire	Croix patrimoniale Parcelle ZA 40	
B7063	Calvaire	Croix patrimoniale Parcelle ZC 14	

Ce document est la propriété d'Altereo et ne peut être reproduit ni communiqué à des tiers sans son autorisation
© copyright Paris 2020 Altereo

E1 – ENSEMBLES BATIS ET PAGAGERS			
E1 014	Manoir	Manoir du Fief de la Cour *2 rue Saint-Denis* *Parcelle A 1189* Inventaire général du patrimoine culturel : « Historique : Manoir édifié à la fin du 15e siècle ou dans la 1ère moitié du 16e siècle, avec des parties agricoles dont il subsiste une partie de grange et des pans de murs ; c'est peut-être au 17e siècle qu'est agrandi le logis ; des bâtiments agricoles sont construits au 17e ou au 18e siècle ; de nouvelles constructions sont effectuées au 19e et au 20e siècle tandis que les bâtiments plus anciens sont modifiés ; l'aile est et la moitié de l'aile sud de la ferme primitive ont été détruites au 20e siècle. Description : Logis avec toit à pignon couvert, en tuile plate et ardoise ; il est desservi par un escalier en vis sans jour en maçonnerie demi hors-œuvre, couvert d'un toit polygonal en tuile plate ; bâtiments agricoles avec toit de tuile plate ou de tuile mécanique à pignon couvert ou pignon découvert ; un bâtiment agricole au sud de la ferme est desservi par un escalier extérieur droit en maçonnerie. »	

E2 – ENSEMBLES BATIS			
E2 055	Ferme	Ferme 2e quart 19e siècle *2 rue de Paty* *Parcelle OA 16* Inventaire général du patrimoine culturel	
E2 056	Manoir	Manoir du Fief des Outhieux *10 Rue de Outhieux* *Parcelle OA 81* Inventaire général du patrimoine culturel : « Historique : Manoir de fief bâti au 14e siècle ; l'édifice bénéficie d'aménagements au 16e siècle ; les parties agricoles sont construites ou reconstruites au 17e siècle ; l'angle sud-est de la ferme a été rebâti après 1914-1918 ; les étables situées au nord-est, qui menaçaient ruine ont été abattues après 1982. Description : Logis avec toit à pignon découvert, desservi par un escalier hors-oeuvre en maçonnerie en vis sans jour, couvert d'un toit polygonal d'ardoise ; les bâtiments agricoles ont dans leur majorité des toits à pignon découvert ; la tôle ondulée recouvre toute la partie sud-est de la ferme. »	

Ce document est la propriété d'Altereo et ne peut être reproduit ni communiqué à des tiers sans son autorisation
© copyright Paris 2020 Altereo

1.21. Laversine

N°	Nom et localisation	Identification et description	Photos et extrait cadastral
		B6 – Lavoirs, fontaines et puits	
B6 021	Lavoir	Rue du Lavoir Parcelle OB 511	
B6 022	Lavoir	Rue du Lavoir Parcelle OB 510	
		B7 – Édifices particuliers	
B7 064	Calvaire	7 rue Principale	
B7 065	Calvaire	43 rue Principale	
		B8 – Murs, murets, portails	
B8	Murs	Rue Principale Sur parcelle OB 340	

Ce document est la propriété d'Altereo et ne peut être reproduit ni communiqué à des tiers sans son autorisation
© copyright Paris 2020 Altereo

1.22. Longpont

N°	Nom et localisation	Identification et description	Photos et extrait cadastral
		B1 – Chateaux et habitations remarquables	
B1 015	Maison	Maison du 18ème siècle 1 chemin de la gare Parcelle AP 33 Inventaire général du patrimoine culturel : « Historique : Maison construite en 1794 (la date est gravée au dessus de la porte centrale) ; très endommagée à la guerre de 1914 1918, elle a été en partie reconstruite : on peut lire sur le pignon nord l'inscription P 1919 G. »	
		B3 – Edifices agricole	
B3 013	Édifices agricoles	Grange Parcelle 15	
		B4 – Bati d'activité, de reception, d'accueil, d'éducation et de loisirs	
B4 021	Mairie et école	Mairie et école 1 place de l'Abbaye Parcelle AB 116 Inventaire général du patrimoine culturel : « Historique : Mairie école reconstruite après la guerre de 1914 1918 . »	
		B6 – Lavoirs, fontaines et puits	
B6 023	Lavoir	Lavoir *Le long de la D2* *Parcelle AC 9* Inventaire général du patrimoine culturel : « Historique : Lavoir probablement construit dans la 1ère moitié du 19e siècle ; des tambours de colonne et des chapiteaux provenant de l'abbaye voisine ont été employés dans ses supports. »	

Ce document est la propriété d'Altereo et ne peut être reproduit ni communiqué à des tiers sans son autorisation
© copyright Paris 2020 Altereo

B7 – ÉDIFICES PARTICULIERS			
B7 066	Petit patrimoine	Tombeau du lieutenant Andre Monty *D17* *Parcelle AC43* Inventaire général du patrimoine culturel : « Historique : Tombe du lieutenant André Monty, pilote de chasse, tué en combat aérien le 8 juin 1940, il a été enterré sur le lieu de son décès. »	
B7 067	Gare	Gare *Chemin de la Gare* *Parcelle AP 48* Inventaire général du patrimoine culturel : « Historique : Gare construite sur la ligne Paris Soissons dans la 2e moitié du 19e siècle. Description : Gare avec toit à longs pans et toits à deux pans de tuile mécanique à pignon couvert et appentis de verre ; remise avec toit de zinc à pignon couvert. »	

E1 – ENSEMBLES BATIS ET PAYSAGERS			
E1 015	Ferme	Ferme des Granges *Lieu dit « Les Granges »* *Parcelle AP 11, 12,13,14 et 15* Inventaire général du patrimoine culturel : « Historique : Ferme construite au 12e siècle, relevant de l'abbaye de Longpont ; une partie du bâtiment sud-est, servant d'étable et de fenil, date de cette période ; la grange nord-ouest et le colombier sont édifiés au 13e siècle ; une partie du bâtiment sud-est est transformé au 16e siècle ; au 17e siècle, l'étable nord-est est construite, et la grange nord-ouest est modifiée ; le logis date peut-être de la même période quoique la date de 1811 inscrite sur le cadran solaire au dessus de la porte d'entrée fasse hésiter sur la datation ; peu après la Révolution, est édifié au nord de la ferme un hangar de bois utilisant comme base de ses supports des pierres provenant de l'abbaye de Longpont ; une distillerie est bâtie à l'est de la ferme dans la 1ère moitié du 19e siècle, (avant 1835) ; pendant la guerre, de 1914 1918, l'aile sud-ouest de la ferme et l'aile sud-est de la distillerie ont été détruites, et les bâtiments ont été endommagés ; après la guerre, ils ont été restaurés (principalement l'aile sud-est de la ferme) et la distillerie a été aménagé pour servir de remise.	

Ce document est la propriété d'Altereo et ne peut être reproduit ni communiqué à des tiers sans son autorisation
© copyright Paris 2020 Altereo

		Description : Hangar en bois ; grange nord-ouest, colombier et bâtiment sud-est en pierre de taille ; colombier avec toit en pavillon ; grange nord-ouest avec toit à pignon couvert ; logis avec toit à deux pans, croupe et demi-croupe ; étable nord-est avec toit à croupe et pignon couvert, en partie en tuile plate ; bâtiment sud-est avec toit à pignon couvert, en tuile plate et tuile mécanique ; hangar de bois avec toit à pignon couvert en tuile mécanique ; distillerie avec toit à croupe et pignon couvert. »	
E1 068	Ferme	Ferme de Beaurepaire Croisement de la D805 et D 808 Lieut dit « Beaurepaire » Parcelle AM 18 Inventaire général du patrimoine culturel : « Historique : Ferme mentionné pour la 1ère fois au début du 13e siècle parmi les biens de l'abbaye de Longpont ; on en ignore la composition et la distribution à cette époque ; elle est reconstruite au 17e siècle ; elle est vendue comme bien national en 1791 ; après un incendie en 1943, la ferme est reconstruite en ne conservant des anciens bâtiments que l'étable sud et l'élévation extérieure de la grange nord et de l'étable est ; un nouvel accès est alors ménagé à l'est de la ferme. Description : Logis en pierre de taille ; bâtiments agricoles en moellon ; tous les bâtiments ont des toits à pignon découvert à l'exception d'une construction greffée à l'arrière du corps de logis, qui a un toit à croupe ; seule l'étable est couverte en tuile mécanique. » Enjeu : Ensemble bâti et murets en pierre dans le prolongement du bâtiment.	

Ce document est la propriété d'Altereo et ne peut être reproduit ni communiqué à des tiers sans son autorisation
© copyright Paris 2020 Altereo

1.23. Louâtre

N°	Nom et Localisation	Identification et description	Photos et extrait cadastral
B1 – Chateaux et habitations remarquables			
B1 016	Maison	Violaine 10 rue St Jean Parcelle OA 372 Maison bourgeoise à un étage XIXe	
B1 017	Maison	Violaine 4 rue St Jean Parcelle OA 379 Maison de plein pied typique du XIXe	
B1 018	Maison	Violaine 2 rue du chemin royal Maison de la reconstruction avec ajouts contemporains	
B1 019	Maison	Violaine 1 rue St Jean Parcelle OA 399 Maison de la reconstruction, exposition plein sud, belle glycine au printemps	
B1 020	Maison	Violaine 2 rue du Tilleul Parcelle OA 341 Maison anterieure à 14/18	

Ce document est la propriété d'Altereo et ne peut être reproduit ni communiqué à des tiers sans son autorisation
© copyright Paris 2020 Altereo

B1 021	Maison	Violaine 4 rue du Tilleul Parcelle OA 340 Maison sur ancienne assiette, très restauré en 1920 , intéressante cave avec escalier à voutes en berceau, captage sans niche latérale	
B1 022	Maison	Violaine 6 rue du Tilleul Parcelle OA 337 Maison du XIXe sur assiette plus ancienne, réemploi de solives 16 e dans l'une des pièces	
B1 023	Maison	Violaine, 10 rue du Tilleul Parcelle OA 331 Petite maison et bâtiments du XIXème siècle. Les bâtiments du 10 et 12 rue du Tilleul étaient encore récemment la même propriété	
B1 024	Maison	Violaine 8 rue du Tilleul Parcelle OA 331 Arganne typique du XVIe, four à pain sous massif de l'escalier permettant de gagner l'étage, alcove, mesures de protection petit patrimoine, bâtiments XIXe	
B1 025	Maison	Violaine 3 rue du Tilleul Parcelle OA 300 Petite maison XIXe	

Ce document est la propriété d'Altereo et ne peut être reproduit ni communiqué à des tiers sans son autorisation
© copyright Paris 2020 Altereo

B1 026	Maison	Violaine 5 rue du Tilleul Parcelle OA 930 Maison XIXe avec annexe dans le fond du jardin sur cave	
B1 027	Maison	Violaine 11 rue du Tilleul Parcelle OA 306 Maison XIXe fortement restauré après la guerre	
B1 028	Maison	Violaine 13 rue du Tilleul Parcelle OA 308 Maison XIXe	
B1 029	Maison	Violaine 15 rue du Tilleul Parcelle OA 309 Maison XIXe	
B1 030	Maison	Violaine 16 rue du Tilleul Parcelle OA 320 Maison XIXe, avec motifs architecturaux, sur caveaux, un escalier menait à l'étage, extension réente (1970)	
B1 031	Maison	Violaine 18 rue du Tilleul Parcelle OA 310 Maison XIXe, bien préservé dans son environnement	

Ce document est la propriété d'Altereo et ne peut être reproduit ni communiqué à des tiers sans son autorisation
© copyright Paris 2020 Altereo

B1 032	Maison	Violaine 17 rue du Tilleul Parcelle OA 312 Maison de la reconstruction meme plan que A67, moellons, linteau avec motif sculpté	
B1 033	Maison	Bois des prêtres Parcelle OA 72 Maison XIXe, toiture en ardoise avvec croupe côté route, pourquoi à cet endroit ? Sans eau à l'époque, la gestion des carrières, la route de 1850, sans doute une petite ferme, avec une écurie et un lopin de terre	
B1 034	Maison	Catifet 60 Parcelle OA 807 La maison de Mme Patry est l'une des belles maison de la reconstruction dans un charmant environnement de verger à préserver	
B1 035	Maison	Catifet 10 Parcelle OA 58 Longere de la reconstruction	

Ce document est la propriété d'Altereo et ne peut être reproduit ni communiqué à des tiers sans son autorisation
© copyright Paris 2020 Altereo

B1 036	Maison	Catifet 35 Parcelle OA 57 Longere de la reconstruction

Ce document est la propriété d'Altereo et ne peut être reproduit ni communiqué à des tiers sans son autorisation
© copyright Paris 2020 Altereo

B1 041	Maison	2 rue Fontaine Zié Parcelle OB 47 Petite maison de la reconstruction	
B1 042	Maison	4 rue Fontaine Zié Parcelle OB 46 Maison partiellement reconstruite, a un etage, cours commune, ensemble interessant	
B1 043	Maison	16 rue du Bois d'Ouvret Parcelle OB 492 Maison du XIXe de caractère, 1 étage, bel environnement arboré, vue remarquable côté sud ouest	
B1 044	Maison	11 rue du Bois d'Ouvret Parcelle OB 40 Maison jumelle de la reconstruction, belle exposition, bien entretenue	
B1 045	Maison	13 rue du Bois d'Ouvret Parcelle OB 400 Maison jumelle de la reconstruction, belle exposition, bien entretenue	

Ce document est la propriété d'Altereo et ne peut être reproduit ni communiqué à des tiers sans son autorisation
© copyright Paris 2020 Altereo

B1 046	Maison	1 rue du Bois Madame Parcelle OB 77 Maison XIXe de caractère, 1 étage, pendant de nombreuses années, une epicerie café y a tenu son siège, c'était le centre du village jusque dans les années 70, nombreuses dépendances	
B1 047	Maison	5 rue du Bois Madame Parcelle OB 79 La maison est de la reconstruction, dans le bâtiment à l'ouest, la forge des Lefèvre est resté en état de fonctionnement, et mériterait une protection particulière	
B1 048	Maison	4 rue du Bois Madame Parcelles OB 112-116 Maison de la reconstruction	
B1 049	Maison	6 rue du Bois Madame Parcelle OB 112 Maison de caractère du XIXe bien exposé, intéressant environnement de lilas à protéger	
B1 050	Maison	2 rue de la Perdrière Parcelle OB 499 Maison de caractère XIXe, millésime sur souche cheminée (1868)	

Ce document est la propriété d'Altereo et ne peut être reproduit ni communiqué à des tiers sans son autorisation
© copyright Paris 2020 Altereo

B1 051	Maisons	4 et 6 chemin de la Perdrière Parcelles OB 435-436 Maisons jumelles construites entre les deux guerres (1931)	
B1 052	Maison	10 rue du Bois Madame Parcelle OB 494 Belle maison de reconstruction, bel environnement fleuri. Il est à noter que les maisons de la reconstruction ont été faites en matériaux nobles avec des proportions qui respectent la tradition	
B1 053	Maison	11 rue du Bois Madame Parcelles OB 88-91 Maison de caractère XIXe, nombreuses dépendances	
B1 054	Maison	13 rue du Bois Madame 104 Maison de caractère XIXs annexes intéressantes, millésime sur linteau 1788	
B1 055	Le gros chêne	4 rue du champ de pie Ancien bâtiment d'une ferme du XIXe aménagé en habitation	

Ce document est la propriété d'Altereo et ne peut être reproduit ni communiqué à des tiers sans son autorisation
© copyright Paris 2020 Altereo

B1 056	Le gros chêne	14 rue du champ de pie Parcelle OA 630 Longère XIXe, très remanié à la reconstruction, à l'entrée captage de la source du Gros Chêne	
B1 057	Le gros chêne	9 rue du Champ de Pie Parcelles OA 626-627 Maison du Passage, XIXe siècle, millésime sur souche de cheminée. Maison à étage, Maison de M.Rivaillier, maire de la commune à la fin du XIXe, jardin en terrasses	
B1 058	Le gros chêne	16 rue du Champ de Pie Parcelles OA 623 Maison et dépendances XIXe charmante	
B1 059	Le gros chêne	1 chemin de Hautwison Parcelle OA 610 Longère du XIXs fortement restauré à la reconstruction	
B1 060	Maison	La falaise 10 Parcelle OB 352 Longère XIXe	
B1 061	Maison	La falaise 130 Parcelle OB 350-423 Longère XIXe	

Ce document est la propriété d'Altereo et ne peut être reproduit ni communiqué à des tiers sans son autorisation
© copyright Paris 2020 Altereo

B1 067	Maison	Rue de la Falaise Parcelle OB 493	
B1 068	Maison	4 rue du Bois d'Ouvret Parcelle OB 493 Maison XIXe de caractère, escalier extérieur donnant accès à l'étage	
B1 214	Maison	Violaine 9 rue du Tilleul Parcelle OA 304 Maison XIXe avec cadrant solaire sur le pignon de rue	

B3 – EDIFICES AGRICOLE			
B3 004	Fermette	Violaine 6 rue St Jean Parcelle OA 378 Fermette XIXs (la maison de l'accoucheuse Mme Dollé) restauration récente de qualité	
B3 005	Grange	La Falaise Parcelle ZB 5 Grange de qualité datant de la reconstruction, aménagé en relais de chasse	
B3 021	Corps de ferme	Rue du Bois Madame Parcelle 69	

Ce document est la propriété d'Altereo et ne peut être reproduit ni communiqué à des tiers sans son autorisation
© copyright Paris 2020 Altereo

E1 021	Maison	Violaine 12 rue St Jean Parcelle OA 370 Le plan de ce corps de ferme de la reconstruction revient au cabinet Bertrand Weber, comme à plusieurs endroits dans le village, pour les habitations, l'architecte a essayé de faire un rappel du pignon à redents soissonnais. Le bâtiment à l'entrée à droite (XIXe) a été construit avec des pierres de l'abbaye de Longpont, notamment des claveaux posé à champ	
E1 062	ferme	Ferme de Violaine *Violaine 1 rue du tilleul* Ferme de l'abbaye St Jean des vignes, l'assiette est restée la même, la maison d'habitation est en partie du XVIIe, il reste le pignon de la grange XIVe, colombier XVIIe et mur considérable du clos XVIe (probablement), le hangar et la mare sont des équipements très anciens Inventaire général du patrimoine culturel : « Historique : Ferme appartenant à l'abbaye Saint-Jean-des-Vignes-de-Soissons, une campagne de construction au 14e siècle est attesté par le pignon subsistant de l'ancienne grange ; une partie des bâtiments est détruite vers 1570 lors des guerres de religion ; la reconstruction est effectuée à la fin du 16e siècle ou au début du 17e siècle comme le prouvent le pigeonnier et un mur extérieur ; la ferme est vendue en 1792 ; plusieurs bâtiments agricoles semblent avoir été reconstruits ou modifiés au 19e siècle ; le logis du fermier, détruit en 1918, est rebâti en 1920 en même temps qu'e sont édifiés une buanderie et le hangar qui s'allonge au nord-ouest de la ferme ; la même année, les architectes Charles Weber et Frédéric Bertrand projettent la démolition de la majeure partie de la grange médiévale et l'adaptation de la partie conservée, comme en témoignent leurs dessins datés et signés ; quelques aménagements ont encore eu lieu après 1920. Description : Bâtiments construits dans un mélange de pierre de taille et moellon, à l'exception du pignon du 14e siècle et du pigeonnier édifié en pierre de taille ; la buanderie est en brique ; la tuile plate protège le toit en pavillon du pigeonnier ; la tuile mécanique recouvre une bergerie situé au nord-est ; le ciment est employé sur un hangar et une bergerie au nord-est, et sur une bouverie à l'est. »	

Ce document est la propriété d'Altereo et ne peut être reproduit ni communiqué à des tiers sans son autorisation
© copyright Paris 2020 Altereo

E2 022	Maisons	Violaine 7 et 9 rue Saint Jean Parcelles OA 818-819 Ces deux maisons mitoyennes existaient avant la guerre 14-18. Les boutisses du mur de façade de la A818 signale une maison antérieure au XIXe. La maison du 7 a été amputé à la reconstruction	
E2 023	Maisons	Violaine 14 rue du Tilleul Parcelles OA 322-325 Ancienne cours Lary, ensemble de la reconstruction, 2 familles vivaient dans ces maisons	
E2 024	Maisons	Catifet 40, 850 et 90 Parcelles OA 867, A62 et A 59 Ensemble de maisons ayant été implantés à la mode d'un lotissement paysagé sans cloture. Belle qualité environnementale	

Ce document est la propriété d'Altereo et ne peut être reproduit ni communiqué à des tiers sans son autorisation
© copyright Paris 2020 Altereo

B1 072	Maison	Maison 1ère moitié du 19ème siècle *Intersection route des Bauves et de la Forêt* *Parcelle AB 65* Inventaire général du patrimoine culturel : « Historique : Maison construite dans la 1ère moitié du 19e siècle (avant le cadastre de 1835) avec remise adjacente ; une autre remise à l'arrière a été agrandie au 20e siècle. Description : Maison et remise adjacente couvertes d'un toit d'ardoise à pignon découvert ; 2e remise protégée par un toit en tuile plate à pignon découvert ; 3e remise couverte par un toit en tuile mécanique à deux pans avec croupe. »	
	Maison	Maison de la Frondaison 12 rue de l'Eglise Parcelle AB 175 Inventaire général du patrimoine culturel : « Historique : Ferme mentionnée pour la 1ère fois au début du 13e siècle parmi les biens de l'abbaye de Longpont ; on en ignore la composition et la distribution à cette époque ; elle est reconstruite au 17e siècle ; elle est vendue comme bien national en 1791 ; après un incendie en 1943, la ferme est reconstruite en ne conservant des anciens bâtiments que l'étable sud et l'élévation extérieure de la grange nord et de l'étable est ; un nouvel accès est alors ménagé à l'est de la ferme. Description : Logis en pierre de taille ; bâtiments agricoles en moellon ; tous les bâtiments ont des toits à pignon découvert à l'exception d'une construction greffée à l'arrière du corps de logis, qui a un toit à croupe ; seule l'étable est couverte en tuile mécanique. »	

Ce document est la propriété d'Altereo et ne peut être reproduit ni communiqué à des tiers sans son autorisation
© copyright Paris 2020 Altereo

B2 – ÉDIFICES RELIGIEUX			
B2 011	Église	Église Saint Sulpice *2 rue de l'Eglise* *Parcelle AB 192* Eglise fondé au 12e siècle sur une source Inventaire général du patrimoine culturel : « Historique : Eglise paroissiale Saint-Sulpice, construite dans la 2e moitié du 12e siècle ; elle est refaite au 16e siècle à l'exception de la façade ; l'historien régional M. De Sars signale que des boiseries et un nouvel autel sont installé en 1778 par le desservant ; en 1859, la réparation de l'église et la construction de la sacristie sont payés par le comte de Cambacérès (registre des délibérations du conseil municipal) ; l'église porte aujourd'hui le vocable de Saint-Antoine-l'Ermite ; le cimetière a été transformé en jardin vers 1975. Description : Nef couverte d'une voûte en berceau plein-cintre ; les bas côtés, le choeur et la chapelle ont une voûte d'ogives. »	

B4 – BATI D'ACTIVITE, DE RECEPTION, D'ACCUEIL, D'EDUCATION ET DE LOISIRS			
B4 024	Mairie et école	Ancienne mairie 17 route des Bauves Parcelle AB 283 Inventaire général du patrimoine culturel : « Historique : Maison construite dans le 2e quart du 19e siècle, après le cadastre de 1835 ; vers 1850 la mairie école y est installé (registre des délibérations du conseil municipal) ; elle a repris aujourd'hui sa destination originelle de maison d'habitation. »	
B4 025	Mairie et école	Mairie et école 20 route des Bauves Parcelle AB 36 Inventaire général du patrimoine culturel : « Historique : Ecole construite à la fin du 19e siècle ou au début du 20e siècle, elle sert aujourd'hui de mairie. »	

Ce document est la propriété d'Altereo et ne peut être reproduit ni communiqué à des tiers sans son autorisation
© copyright Paris 2020 Altereo

B7 078	Croix	Croix de cimetière *Parcelle AC 21* Inventaire général du patrimoine culturel : « Historique : Croix de cimetière élevée dans la 1ère moitié du 16e siècle : la date de 1540 est gravée sur le socle ; un crucifix de métal a été ajouté au 20e siècle. »	
B7 127	Monument	Tombe du soldat Gratien Vanhout Au niveau de la maison forestière des Tilles de Chavigny Parcelle 49, au bord de la route	

Ce document est la propriété d'Altereo et ne peut être reproduit ni communiqué à des tiers sans son autorisation
© copyright Paris 2020 Altereo

B8 – MURS, MURETS, PORTAILS			
B8	Murs	Murs de pierre sèche Le long de la RD 250 et rue des Carrières Murs du parc du Château bordant les parcelles UHh 353 et N2	

Ce document est la propriété d'Altereo et ne peut être reproduit ni communiqué à des tiers sans son autorisation
© copyright Paris 2020 Altereo

B7 – ÉDIFICES PARTICULIERS			
B7 080	Monument aux morts	Croisement rue de la Montagne/ rue du Jeu d'Arc Parcelle AK 9	
B7 81	Calvaire	Place de l'Eglise Parcelle AK 28	
B7 082	Calvaire	Croisement rue du Bourg / rue de Basse Terre Parcelle AK 64	
B7 083	Calvaire	Le Chêlet Devant la parcelle ZB124	
B7 139	Calvaire	Parcelle 205	
B7 140	Statue	En face de la ferme du domaine de Pouy Parcelles ZI 15	
B7 141	Rocher	D81 limite avec la commune d'Ambleny Parcelle ZI 17	
B7 142	Calvaire	Croisement Rhue de Thezy/Chemin des Osiers Parcelle ZA 111	

Ce document est la propriété d'Altereo et ne peut être reproduit ni communiqué à des tiers sans son autorisation
© copyright Paris 2020 Altereo

E1 – ENSEMBLES BATIS ET PAYSAGERS			
E1 023	Ferme de la Gorge	2 rue du bourg AK 99-100-101	
E1 024	Le prieuré Saint Pierre du Châtelet	Le Châtelet Parcelle ZA 235 Fondé au 11ème siècle sur les ruines d'un ancien château de la dépendance de l'abbaye de Saint Crépin de Soissons, lui-même édifié sur une ancienne enceinte gauloise	

E2 – ENSEMBLES BATIS			
E2 026	Ferme de Saint-Pierre	Rue Saint Martin Parcelle AK 36-37 Ancien domaine ecclésiastique fondé par l'ordre des Celestins	

Ce document est la propriété d'Altereo et ne peut être reproduit ni communiqué à des tiers sans son autorisation
© copyright Paris 2020 Altereo

1.29. Morsain

N°	Nom et localisation	Identification et description	Photos et extrait cadastral
B2 – Édifices religieux			
B2 012	Église	Eglise Saint-Martin Rue Saint-Martin Eglise de Morsain	
B2 012	Presbytère	Ancien presbytère 24 rue Saint-Martin	
B4 – Bâti d'activité, de réception, d'accueil, d'éducation et de loisirs			
B4060	Mairie / école	Mairie école construite en 1922	

Ce document est la propriété d'Altereo et ne peut être reproduit ni communiqué à des tiers sans son autorisation
© copyright Paris 2020 Altereo

1.30. Mortefontaine

N°	Nom et Localisation	Identification et description	Photos et extrait cadastral
B2 – Édifices religieux			
B2 033	Église	Route des Templiers Parcelle AB 26	

B6 – Lavoirs, fontaines et puits			
B6 079	Puits	Vau Béon Rue de la Ferme Parcelle AM 97	

Ce document est la propriété d'Altereo et ne peut être reproduit ni communiqué à des tiers sans son autorisation
© copyright Paris 2020 Altereo

1.31. Noroy-sur-Ourcq

N°	Nom et localisation	Identification et description	Photos et extrait cadastral
		B2 – Édifices religieux	
B2 013	Église	Eglise Paroissiale Saint-Martin *Rue principale* *Parcelle OB 44* Inventaire général du patrimoine culturel : « Historique : Eglise paroissiale construite dans la 1ère moitié du 20e siècle, à un emplacement différent de celui de la précédente église détruite en 1918. Description : Eglise couverte en tuile plate avec flèche polygonale d'ardoise. »	
		B4 – Bâti d'activité, de réception, d'accueil, d'éducation et de loisirs	
B4 028	Mairie et école	Mairie et école *39 Rue Principale* *Parcelle OB 128* Inventaire général du patrimoine culturel : « Description : Mairie école avec toit en pavillon, toit à deux pans et croupe ; abri de la pompe à incendie avec toit à deux pans et croupe. »	
		B6 – Lavoirs, fontaines et puits	
B6 049	Puit	39 Rue Principale Parcelle OE 109	
		B8 – Murs, murets, portails	
B8	Murs	Rue Principale	

Ce document est la propriété d'Altereo et ne peut être reproduit ni communiqué à des tiers sans son autorisation
© copyright Paris 2020 Altereo

E1 – ENSEMBLES BATIS ET PAYSAGERS			
E1 027	Château	Château *33 rue Principale* *Parcelles OB 136 et 384* Inventaire général du patrimoine culturel : « Historique : Château et colombier construits au 17e siècle ; le mémoire de l'instituteur signale que des communs sont construits aux alentours de 1876 ; le château a été détruit à la guerre de 1914 1918 ; il ne subsiste que le pigeonnier et les communs fortement restaurés ; après 1987 une maison a été construite sur l'emplacement du château . Description : Pigeonnier en moellon de calcaire et grès couvert d'un toit polygonal ; château jadis couvert d'un toit à pignon couvert et de toits à deux pans et croupe . »	

Ce document est la propriété d'Altereo et ne peut être reproduit ni communiqué à des tiers sans son autorisation
© copyright Paris 2020 Altereo

1.32. Nouvron - Vingré

N°	Nom et Localisation	Identification et description	Photos et extrait cadastral
B2 – Édifices religieux			
B2 014	Église	Rue de Coucy	
B3 – Édifices agricole			
B3 012	Ensembles bâtis	Ancienne distillerie avec chaumiere	
B6 – Lavoirs, fontaines et puits			
B6 050	Lavoir	Parcelle D 396 Face n°10 rue de la Chainé	

Ce document est la propriété d'Altereo et ne peut être reproduit ni communiqué à des tiers sans son autorisation
© copyright Paris 2020 Altereo

1.33. Oigny-en-Valois

N°	Nom et localisation	Identification et description	Photos et extrait cadastral
		B1 – Chateaux et habitations remarquables	
B1 082	Ancienne maison de commerce	16 rue Principale Parcelle OB 101	
B1 201 et B1 083	Ancien café Maure	1 rue de Silly-la-Poterie Parcelle OB 196	
B1 195	Maison	Rue des Bourgeois Parcelle OB 122	
B1 196	Bâtiment en arrière	Bati remarquable à valoriser Rue des Bourgeois Parcelle OB 122	

Ce document est la propriété d'Altereo et ne peut être reproduit ni communiqué à des tiers sans son autorisation
© copyright Paris 2020 Altereo

B1 197	Bâtiment	Bati remarquable à valoriser 2 Rue des Bourgeois Parcelle OB 124	
B1 198 B1 081 B1 199	Le Pavillon	Maison de maître dite « le Pavillon » et ses annexes *6 Rue des Bourgeois* *Parcelle OB 421* Inventaire général du patrimoine culturel : « Historique : Maison de maître construite vers la fin du 18e siècle ; selon le propriétaire actuel, les pavillons d'entrée ont été ajoutés en 1903 . Description : Maison de maître couverte d'un toit à longs pans et de toits brisés en pavillon en ardoise ; pavillons d'entrée couverts d'un toit à pignon découvert en tuile plate . »	
B1 200	Maison	12 rue Principale Parcelle OB 104	
B1 202	Maison	7 rue de Silly-la-Poterie Parcelle OB 198	

Ce document est la propriété d'Altereo et ne peut être reproduit ni communiqué à des tiers sans son autorisation
© copyright Paris 2020 Altereo

B4 – BATIMENTS D'ACTIVITE, DE RECEPTION, D'ACCUEIL, D'EDUCATION ET DE LOISIRS			
B4 029	Mairie et école	Mairie et école *6 rue Principale* *Parcelle OB 420* Inventaire général du patrimoine culturel : « Historique : Mairie école créée en 1848 (selon la monographie de l'instituteur) , et agrandie en 1927 (la façade de la mairie porte la date) . Description : Mairie école avec façade en pierre de taille calcaire, et autres élévations en moellon de calcaire et grès, couverte en ardoise ; remises couvertes en tôle ondulée et ardoise. »	

B6 – LAVOIRS, FONTAINES ET PUITS			
B6 052	Puits	Ruelle blanche Parcelle OB 231	
B6 053	Lavoir	D1380 Parcelle OB 54 Inventaire général du patrimoine culturel : « Epoque de construction : millieu 19e siècle. »	
B6 054	Puits	OB 433 Ruelle rouge	

Ce document est la propriété d'Altereo et ne peut être reproduit ni communiqué à des tiers sans son autorisation
© copyright Paris 2020 Altereo

B6 055	Puits	OB 116 Rue du Puits	
B6 056	Puits	Place de l'église	

B7 – ÉDIFICES PARTICULIERS			
B7 085	Calvaire	Chemin du Clavaire Parcelle OB 69	
B7 129	Édifices particuliers	Pierre chasse-roue 4 rue des Bourgeois Parcelle 126	

Ce document est la propriété d'Altereo et ne peut être reproduit ni communiqué à des tiers sans son autorisation
© copyright Paris 2020 Altereo

B7	Chapelle Funéraire	Chapelle funéraire du Général Charpentier *Rue des Bourgeois, co* *Parcelle OB 114* Inventaire général du patrimoine culturel : « Historique : Chapelle funéraire construite début 2e quart 19e siècle pour recevoir le corps du général d'empire Henri François Charpentier, décédé en 1831. »	

B8 – MURS, MURETS, PORTAILS			
B8	Murs	Rue Principale Liaison entre Rue Principale et Rue des Bourgeois Rue Saint-Antoine Chemin du parc du château Rue des Bourgeois	

Ce document est la propriété d'Altereo et ne peut être reproduit ni communiqué à des tiers sans son autorisation
© copyright Paris 2020 Altereo

1.34. Puiseux-en-Retz

N°	Nom et localisation	Identification et description	Photos et extrait cadastral
		B1 – Chateaux et habitations remarquables	
B1 071	Maison	Maison forestière des Champs Mentards *Le long de la N2* *Parcelle AH 96* Inventaire général du patrimoine culturel : « Description : Maison avec toit à pignon découvert ; remise avec toit à pignon couvert ; appentis en zinc. »	
		B2 – Edifices religieux	
B2 018	Église	Eglise paroissiale Saint-Pierre *Rue de l'Eglise* *Parcelle OB 337* Inventaire général du patrimoine culturel : « Historique : Eglise paroissiale construite dans la 2e moitié du 12e siècle ; le choeur est voûté dans la 1ère moitié du 13e siècle ; les bas-côtés sont reconstruits dans la 1ère moitié du 16e siècle (l'installation d'un plafond sur la nef peut dater de la même période) ; une sacristie est édifiée dans la 2e moitié du 19e siècle. Description : Clocher couvert d'ardoise ; la moitié nord de la toiture de l'édifice est protégée par la tuile mécanique ; la moitié sud par la tuile plate ; choeur et bas côtés voûtés d'ogives ; bras nord et sud du transept couverts d'une fausse voûte en berceau brisé »	
		B4 – Bâti d'activités, de réception, d'accueil, d'éducation et de loisirs	
B4 030	Gîte équestre	Chemin du Moulin	
		B6 – Lavoirs, fontaines et puits	

Ce document est la propriété d'Altereo et ne peut être reproduit ni communiqué à des tiers sans son autorisation
© copyright Paris 2020 Altereo

B6 057	Lavoir	9 rue du Montcet	
B6 058	Puits	Puits *4 chemin du Marais* *Parcelle OB 518* Inventaire général du patrimoine culturel : « Epoque de construction : 19e siècle. »	

B7 – ÉDIFICES PARTICULIERS			
B7 086	Édifice particulier	Monument du Général Mangin Parcelle OA 57 Inventaire général du patrimoine culturel : « Historique : Monument commémoratif, élevé non loin de l'emplacement où se dressait l'observatoire militaire du général Mangin en 1918 ; l'observatoire a été détruit en octobre 1924 ; le monument en forme de stèle a été exécuté en 1925 ou 1926 par Sauvanet (le maître de l'oeuvre dont il porte la signature), et inauguré le 14 novembre 1926 comme le rapportent des historiens régionaux. »	

B8 – MURS, MURETS, PORTAILS			
B8	Murs	Rue du Château	

E1 – ENSEMBLES BATIS ET PAYSAGERS			
E1 029	Château / Mairie/école	Ancien château *10, 12, 14 rue du Château* *Parcelle OB 435* Inventaire général du patrimoine culturel : « Historique : Château construit pour Louis Zacharie de Vassan, dans la 2e moitié du 18e siècle, par l'architecte parisien Jacques Molinos ; le bâtiment, achevé vers 1783 remplace un château plus ancien ; il est vendu en 1794 et passe dans les mains de plusieurs propriétaires successifs ; en 1818, l'habitation principale est démolie ; en 1847, les communs subsistants sont racheté ; une partie est revendue à des particuliers ; en 1879, la commune acquiert les derniers bâtiments, et les fait aménager en 1880 par l'architecte Gilbert, pour servir de mairie école ; c'est encore leur destination (attribution	

Ce document est la propriété d'Altereo et ne peut être reproduit ni communiqué à des tiers sans son autorisation
© copyright Paris 2020 Altereo

		et datation par travaux historiques) ; la ferme du château a été elle aussi construite dans la 2e moitié du 18e siècle ; il n'en subsiste que le logis très remanié; les bâtiments agricoles ont été rebâtis à la fin du 19e siècle ou dans le 1er quart du 20e siècle (aile sud) , puis dans la 2e moitié du 20e siècle (bâtiments nord-ouest et sud-est). Description : Actuelle mairie école en rez-de-chaussée avec toit à croupe en tuile mécanique ; maison à un étage carré avec toit à croupe en ardoise ; ferme dont le logis comporte sous-sol, rez-de-chaussée surélevé étage en surcroît ; elle a des toits à pignon couvert à l'exception de l'angle sud-est, protégé de toits à croupe ; le logis et les bâtiments de l'angle sud-est sont couverts en tuile mécanique, les autres constructions, en ardoise. »	
E1 030	Maisons et château	Maisons sur les parcelles OB 553 et OB 552 et château sur la Parcelle OB 441 Egalement présence d'un moulin Inventaire général du patrimoine culturel : Voir E1030 juste au dessus	

E2 – ENSEMBLES BATIS			
E2 028	Salle des fêtes	17 rue du Château	
E2 029	Maisons	Maison d'ouvrier agricole (série de 3 maisons) *Ensemble bati à protéger* *D250/ Rue du moncet* *OB 250/256/257* Inventaire général du patrimoine culturel : « Historique : Série de 3 maisons d'ouvrier agricole, construite au 18e ou au 19e siècle . »	

Ce document est la propriété d'Altereo et ne peut être reproduit ni communiqué à des tiers sans son autorisation
© copyright Paris 2020 Altereo

1.35. Ressons-le-Long

N°	Nom et localisation	Identification et description	Photos et extrait cadastral
		B1 – Chateaux et habitations remarquables	
B1 084	Maison	Maison bourgeoise Rue de Mainville Parcelle OC 1113	
B1 085	Château	Château de Montois Parcelle OA 1204 71 rue du Cleux	
		B2 – Édifices religieux	
B2 019	Chapelle	Derrière le Château de Montois Parcelle OA 1204	
		B6 – Lavoirs, fontaines et puits	
B6 059	Lavoir	Rue de Mainville Section OC	
B6 060	Lavoir	Rue de Villers Parcelle OC 630	

Ce document est la propriété d'Altereo et ne peut être reproduit ni communiqué à des tiers sans son autorisation
© copyright Paris 2020 Altereo

B6 061	Lavoir	Parcelle ZH 141	
B6 062	Lavoir	Rue de Mainville Parcelle OC 818	
B6 069	Fontaine	Parcelle 1204	

B7 – ÉDIFICES PARTICULIERS			
B7 135	Calvaire	Calvaire – croix carrefour Parcelle ZH 90	
B7 145	Calvaire	La Montagne Parcelle OC 443	
B7 146	Calvaire	La Montagne ZC 1	

Ce document est la propriété d'Altereo et ne peut être reproduit ni communiqué à des tiers sans son autorisation
© copyright Paris 2020 Altereo

1.36. Retheuil

N°	Nom et Localisation	Identification et description	Photos et extrait cadastral
B1 – Chateaux et habitations remarquables			
B1 086	Maison	Maison du 19ème siècle *5 rue du Bois* *Parcelle AC 61* Inventaire général du patrimoine culturel : « Description : Puits en pierre de taille couvert d'un toit à deux pans. »	
B1219	Maison	Maison du 3e quart 19e siècle 12 rue de Crépy-en-Valois Parcelle AD 56 Inventaire général du patrimoine culturel :	

B2 – Édifices religieux			
B2 020	Édifices religieux	Presbytère *Chemin du Presbytère* *Parcelle AB 9* Inventaire général du patrimoine culturel : « Historique : Presbytère construit au 18e siècle ; remise édifiée au 19e siècle. Description : Presbytère couvert d'un toit à croupe en tuile plate ; remise avec toit à pignon découvert en tuile mécanique. »	

Ce document est la propriété d'Altereo et ne peut être reproduit ni communiqué à des tiers sans son autorisation
© copyright Paris 2020 Altereo

B6 – LAVOIRS, FONTAINES ET PUITS			
B6 063	Puits	Puit hexagonal du 18ème siècle *10 Rue de Tabary* *Parcelle AB 93* Inventaire général du patrimoine culturel : « Epoque de construction : 18e siècle, 19e siècle . »	
B6090	Fontaine	Fontaine st Aubin Sente entre les parcelles 18 et 19, face à l'église	

Ce document est la propriété d'Altereo et ne peut être reproduit ni communiqué à des tiers sans son autorisation
© copyright Paris 2020 Altereo

B7 – ÉDIFICES PARTICULIERS			
B7 087	Croix	Croix du cimetière *Parcelle ZH 15* Inventaire général du patrimoine culturel : « Historique : Croix élevée au 16e siècle ; ajout sur le fût d'une croix en fer au 20e siècle. »	
B7 088	Calvaire	Calvaire du 19ème siècle Rue du Sautoir Parcelle 76 ZM	
B7 089	Calvaire	Rue de l'Eglise	

B8 – MURS, MURETS, PORTAILS			
B8	Mur de clôture	Rue de la Rouillie	

Ce document est la propriété d'Altereo et ne peut être reproduit ni communiqué à des tiers sans son autorisation
© copyright Paris 2020 Altereo

E1 – ENSEMBLES BATIS ET PAGAGERS			
E1 032	Ferme	**Ferme** 6,8 rue de la Rouillie Parcelles AB 66-65-63-67-69 Inventaire général du patrimoine culturel : « Historique : Ferme édifié au 18e ou au début du 19e siècle ; la partie orientale de la ferme a été modifié ou en partie reconstruite au milieu du 19e siècle ; du 20e siècle datent la modification de percements et la destruction d'un bâtiment au nord-est ; la ferme est aujourd'hui scindé en 2 parties ; la moitié occidentale conserve sa destination primitive ; la moitié orientale sert de maison. Description : Etable est, en moyen appareil et moellon avec toit à pignon découvert en tuile plate et tuile mécanique ; maison nord en moyen appareil et moellon en rez-de-chaussée avec comble à surcroît desservi par un escalier extérieur droit en maçonnerie ; bâtiments nord de la ferme, en moellon, incluant le logis en rez-de-chaussée avec comble à surcroît et des étables, protégé d'un toit à pignon couvert en tuile mécanique et ardoise ; remise sud en moellon enduit, avec toit à pignon couvert en tuile plate et tuile mécanique ; grange sud en moellon avec toit à pignon découvert en tuile mécanique et tôle ondulée. »	
E1 033	Ferme	**Ferme Chaubadonne** *1 rue de la Chabaudonne* *Parcelle AD 68* Inventaire général du patrimoine culturel : « Historique : Ferme construite au 15e ou au 16e siècle comme l'indiquent des parties du logis et le mur extérieur de l'aile sud ; les bâtiments agricoles ont été restaurés au 19e siècle, époque à laquelle est reconstruite l'étable est ; la ferme, très ruiné a bénéficié d'un nouveau au 20e siècle de restaurations touchant à l'ensemble des bâtiments. Description : Logis à l'ouest, avec toit de tuile mécanique et tuile plate à pignon couvert et pignon découvert ; remise sud avec toit d'ardoise à pignon découvert ; grange avec toit d'ardoise à pignon couvert ; étables est avec toit de tuile mécanique à pignon couvert ; bâtiments nord avec appentis de tuile mécanique et de tôle ondulée. »	

Ce document est la propriété d'Altereo et ne peut être reproduit ni communiqué à des tiers sans son autorisation
© copyright Paris 2020 Altereo

E1 034	ferme	Château Saint-Eloi, Ferme *22 rue du Château ; 1, 2 Chemin des Poiriers* *Parcelles AA 1-2-3-4-5-6-7-8-106* Inventaire général du patrimoine culturel : « Historique : Château signalé dès le moyen âge, dont il subsiste des parties de la chapelle du 13e siècle ; la tourelle attenante et la chapelle Saint-Eloi isolée dans l'enclos sont peut-être bâties au 16e siècle ; au 17e ou au 18e siècle sont élevés le colombier et une partie des bâtiments d'exploitation ; la chapelle du château est remaniée en 1773 (son pignon porte la date) ; au 19e siècle, le château sert de ferme, la chapelle est transformée en logis et un bâtiment est construit à côté pour accroître la surface habitable ; au 20e siècle, les bâtiments d'exploitation ont été modifiés ou restaurés (ailes nord et est, colombier) et la ferme a été dotée de nouveaux hangars et remises vers le nord et l'ouest. Description : Ancienne chapelle avec toit à pignon couvert en tuile plate ; tourelle attenante avec toit conique en zinc ; logis desservi par un escalier en oeuvre, avec toit à longs pans brisés à pignon couvert, en ardoise et en zinc ; colombier couvert d'un toit en pavillon en tuile plate ; bâtiments agricoles desservis par un escalier dans-oeuvre en équerre en charpente, suspendu, avec toit à pignon couvert en tuile plate et tuile mécanique. »	

E2 – ENSEMBLES BATIS			
E2 030	Mairie et école	Mairie et école *4 rue du Vatinois* *Parcelle AA 57* Inventaire général du patrimoine culturel : « Epoque de construction : 20e siècle. »	
E2 031	Maison	Maison 2ème quart du 19ème siècle *25 rue de la Rouillie* *Parcelle AB 44* Inventaire général du patrimoine culturel : « Description : Maison avec toit à pignon découvert en ardoise ; remise avec toit à un pignon couvert et un pignon découvert en tuile plate et tuile mécanique. »	

Ce document est la propriété d'Altereo et ne peut être reproduit ni communiqué à des tiers sans son autorisation
© copyright Paris 2020 Altereo

1.37. Saconin-et-Breuil

N°	Nom et Localisation	Identification et description	Photos et extrait cadastral
B6 – Lavoirs, fontaines et puits			
B6 064	Lavoir	Parcelle ZE 18	
B6 065	Lavoir	Lavoir communal Parcelle B 301	

Ce document est la propriété d'Altereo et ne peut être reproduit ni communiqué à des tiers sans son autorisation
© copyright Paris 2020 Altereo

1.38. Saint-Bandry

N°	Nom et Localisation	Identification et description	Photos et extrait cadastral
B7 – Édifices particuliers			
B7 090	Abri bus	19 rue de Laversine	
B7 091	Calvaire	41 rue de l'Eglise	
B7 092	Calvaire	D 1170	
B7 159	Puits	2 rue de la Sablonnière	

Ce document est la propriété d'Altereo et ne peut être reproduit ni communiqué à des tiers sans son autorisation
© copyright Paris 2020 Altereo

B7 160	Puits	Rue de l'Eglise	
B7 161	Puits	Rue du Quenneton	

Ce document est la propriété d'Altereo et ne peut être reproduit ni communiqué à des tiers sans son autorisation
© copyright Paris 2020 Altereo

1.39. Saint-Christophe -à-Berry

N°	Nom et Localisation	Identification et description	Photos et extrait cadastral
		B7 – Édifices particuliers	
B7 093	Calvaire	Rue de Bonval Parcelle 19 ZB	
B7 094	Calvaire	6 rue du Tertre	
B7 095	Monument aux morts	Rue de l'église	
B7 096	Calvaire	D138 /rue de la Bascule	

Ce document est la propriété d'Altereo et ne peut être reproduit ni communiqué à des tiers sans son autorisation
© copyright Paris 2020 Altereo

1.40. Saint-Pierre-Aigle

N°	Nom et localisation	Identification et description	Photos et extrait cadastral
B1 – Chateaux et habitations remarquables			
B1 087	Maison	2 allée de Villers-Cotterêts ZD 1 Maison bourgeoise en pierre de taille	
B1 088	Hôtel	1 rue Paul Bazin AB 103 Ancien hotel de la couronne	
B1 089	Habitations	2 rue Constant Lemaire Parcelles AB99 et 98 Corps de logis avec tourelle	
B1 090	Maison	4 rue Constant Lemaire Parcelle AB 93 Ancienne maison situation et architecture interessantes	

Ce document est la propriété d'Altereo et ne peut être reproduit ni communiqué à des tiers sans son autorisation
© copyright Paris 2020 Altereo

B1 091	Bâtiment	10 rue du jardin Parcelle AH 135 Batiment anterieur a 1918 avec baie a meneaux	
B1 092	Bâtiment	2 rue de Longpont Parcelle YC 13 Ancien logis important d'un corps de ferme, devenu restaurant jusque annes 90	
B1 093	Maison	2 rue des Tourelles Parcelle AC 1 Rare maison survivante dans son aspect initial d'avant 1918	

B3 – ÉDIFICES AGRICOLE			
B3 017	Ferme	Rue des Tourelles Parcelle ZA 10 c Vestiges de la ferme de la Bove dite « les tourelles »	

B4 – BATI D'ACTIVITE, DE RECEPTION, D'ACCUEIL, D'EDUCATION ET DE LOISIRS			
B4 031	École/mairie	7 bis rue Joseph Petitbrouaud AB 138	

Ce document est la propriété d'Altereo et ne peut être reproduit ni communiqué à des tiers sans son autorisation
© copyright Paris 2020 Altereo

B6 – LAVOIRS, FONTAINES ET PUITS			
B6 066	Fontaine	Face au 36 rue André Bonvallet AN 45 Fontaine petit patrimoine	
B6 073	Lavoir	Lavoir Parcelle 64 Au sud de la rue de Coeuvres	
B6 074	Lavoir	Lavoir Rue du Moulin Parcelle 159	

B7 – ÉDIFICES PARTICULIERS			
B7 097	Monument aux morts	Rue du Bon conseil AB 25 Monument aux morts	
B7 098	Relais de poste	6 rue André Bonvallet AO 42 Ancien relais de poste	
B7 099	Patrimoine historique commémoratif	sur Cœuvres, stèle, reprise du village en 1918 D172	

Ce document est la propriété d'Altereo et ne peut être reproduit ni communiqué à des tiers sans son autorisation
© copyright Paris 2020 Altereo

B7 100	Patrimoine historique commémoratif	plaque émaillé du 418ème RI en bord de route, "maison du 418" Rue de Coeuvres Section AK	
B7 101	Patrimoine historique commémoratif	plaque "Départ des chars Renault" rue de l'ancienne mairie AB 110	
B7 102	Patrimoine historique commémoratif	plaque en hommage au Cdt Schaepelinck et ses hommes sur le mur de clôture D17	
B7 103	Patrimoine historique commémoratif	plaque sur le mur de la sacristie 2 rue Paul Bazin AB 100	
B7 104	Arche	1 rue le Translon ZD 5 Arche du porche	

Ce document est la propriété d'Altereo et ne peut être reproduit ni communiqué à des tiers sans son autorisation
© copyright Paris 2020 Altereo

E2 – ENSEMBLES BATIS			
E2 032	Ensembles bâtis	2 rue de Cutry AB 242 Batiments sud de la ferme avec chateau d'eau	
E2 033	Ensembles bâtis	2 rue de Coutry AB 288-289 Logis du corps de ferme	

Ce document est la propriété d'Altereo et ne peut être reproduit ni communiqué à des tiers sans son autorisation
© copyright Paris 2020 Altereo

B4 – BATI D'ACTIVITE, DE RECEPTION D'ACCUEIL, D'EDUCATION ET DE LOISIRS			
E1 072	Canal de l'Ourcq	Se termine à Silly la Poterie	

Ce document est la propriété d'Altereo et ne peut être reproduit ni communiqué à des tiers sans son autorisation
© copyright Paris 2020 Altereo

1.42. Soucy

N°	Nom et localisation	Identification et description	Photos et extrait cadastral
		B2 – Édifices religieux	
B2 034	Presbytère	Presbytère *9 rue de l'Eglise* *Parcelle AB 223* Inventaire général du patrimoine culturel : « Historique : Presbytère construit au début du 4e quart du 18e siècle (une cheminée porte les dates de 1782 et 1786) ; le bâtiment sert aujourd'hui de maison d'habitation. »	
		B4 – Bâti d'activité, de réception, d'accueil, d'éducation et de loisirs	
B4 055	Maire/ école/ maison	Maison/Mairie/École Place de la Mairie Parcelle AB 10/186 Inventaire général du patrimoine culturel : « Historique : Maison construite vers 1830, acquise en 1836 par la municipalité pour y installer l'école, le logement de l'instituteur et la mairie ; en 1905, construction d'une cuisine et buanderie contre le pignon sud de l'école (d'après le registre des délibérations du conseil municipal) ; le bâtiment a maintenant repris sa destination première de maison d'habitation, et a été doté de nouvelles remises à l'est, dans les années 1980 ; parallèlement, une petite remise à l'extrémité du terrain a été aménagé puis agrandie pour servir de mairie. Description : Maison avec toit à pignon découvert ; ancienne cuisine et buanderie avec appentis en zinc ; remises est avec appentis à pignon découvert ; actuelle mairie avec toit à pignon découvert. »	
		B6 – Lavoirs, fontaines et puits	
B6 078	Lavoir	Lavoir troglodyte Parcelle AB 160	

Ce document est la propriété d'Altereo et ne peut être reproduit ni communiqué à des tiers sans son autorisation
© copyright Paris 2020 Altereo

1.43. Taillefontaine

N°	Nom et Localisation	Identification et description	Photos et extrait cadastral
B1 – Chateaux et habitations remarquables			
B1 095	Maison	Maison 2ème quart du 19ème siècle *14 Chemin du Bonneuil* *Parcelle AB 337*	

Ce document est la propriété d'Altereo et ne peut être reproduit ni communiqué à des tiers sans son autorisation
© copyright Paris 2020 Altereo

B4 – BATI D'ACTIVITE, DE RECEPTION, D'ACCUEIL, D'EDUCATION ET DE LOISIRS			
B4 032	Poste	Poste *34 route de Compiègne* *Parcelle AB 157* Inventaire général du patrimoine culturel : « Historique : Bureau de poste édifié au 19e siècle, a près le cadastre de 1835 . »	
B4 033	Mairie et école	Mairie et école *1 Gr Grande Rue* *Parcelle AB 158* Inventaire général du patrimoine culturel : « Historique : Ecole construite vers 1840 (d'après la monographie de l'instituteur) ; la mairie a été refait a près la guerre de 1914 1918 ; un petit bâtiment abritant une classe supplémentaire a été édifié dans le 3e quart du 20e siècle. Description : Mairie école avec toit à pignon découvert ; classe supplémentaire avec toit à	

Ce document est la propriété d'Altereo et ne peut être reproduit ni communiqué à des tiers sans son autorisation
© copyright Paris 2020 Altereo

1.45. Vassens

N°	Nom et localisation	Identification et description	Photos et extrait cadastral
B2 – Édifices religieux			
B2 024	Oratoire	Croisement D562 / Rue Sainte Maddeleine Oratoire Sainte Madeleine	
B7 – Édifices particuliers			
B7 112	Stèle	19 rue Principale Parcelle OB 760	
B7 113	Calvaire	33 Rue Principale/D562 Parcelle ZK 82	

Ce document est la propriété d'Altereo et ne peut être reproduit ni communiqué à des tiers sans son autorisation
© copyright Paris 2020 Altereo

B7 – ÉDIFICES PARTICULIERS			
B7 117	Calvaire	Croisement rue de Noyon et rue du Brandon Calvaire du Brandon Issu du doc d'urbanisme en vigueur (EPI3) Parcelle 151	
B7 118	Pont de la Tournelle	Parcelle AI371 Rue de Noyon Issu du doc d'urbanisme en vigueur (EPI4)	
B7 119	Pont	Pont Pinard Rue de l'église	
B7 120	Croix du vieux pont	Parcelle AC71 Rue de Fontenoy Issu du doc d'urbanisme en vigueur (EPI2)	

Ce document est la propriété d'Altereo et ne peut être reproduit ni communiqué à des tiers sans son autorisation
© copyright Paris 2020 Altereo

E1 071	Demeures bourgeoises et parcs	38 au 40 rue de Fontenoy	

Ce document est la propriété d'Altereo et ne peut être reproduit ni communiqué à des tiers sans son autorisation
© copyright Paris 2020 Altereo

B1 107	*Maison*	17 avenue de Saint Nicolas Description : Construction en pierres de taille recouverte de végétations. Allèges débordantes Enjeux : Modénature, réflexion sur le ravalement de la façade.	
B1 108	*Maison*	16 avenue de Saint Nicolas Description : Constructions en pierre de taille et briques (bandeaux et jambages). Linteaux monolithiques. Appentis avec charpente apparente. Corniche en briques. Enjeux : Modénature, ordonnancement.	
B1 109	*Maison*	10 rue François 1er Description : Constructions en pierre de taille. Toit à deux pans asymétriques. Linteaux monolithiques ou non. Allèges débordantes. Garde-corps en fer forgé. Toiture en saillie avec chevrons émergeants. Appentis avec charpente apparente. Escalier d'accès extérieur. Enjeux : Modénature, ordonnancement.	

Ce document est la propriété d'Altereo et ne peut être reproduit ni communiqué à des tiers sans son autorisation
© copyright Paris 2020 Altereo

B1 114	*Maison*	4 avenue de Noue Description : Maçonnerie de pierre meulière à appareil polygonal. Modénature en pierres et briques, clépendante. Linteaux en demi-cintre. Bandeaux soulignant le rez-de-chaussée et le 1er étage. Chaînage d'angle. Toiture en saillie avec chevrons émergeants sur les angles. Enjeux : Modénature, ordonnancement.	
B1 115	*Maison*	23 rue Anne de Pisseleu Description : Maçonnerie de pierre meulière à appareil polygonal. Modénature en pierres et briques, clépendante. Linteaux en demi-cintre ou droits. Chaînage d'angle. Toiture légèrement en saillie avec chevrons émergeants. Escalier d'accès extérieur. Menuiseries récentes. Appentis. Enjeux : Modénature, ordonnancement.	
B1 116	*Maison*	15 rue de Noue Description : Maçonnerie de pierre meulière à appareil rectangulaire. Pignon principal comportant des avancements de façade travaillés. Linteaux monolithiques. Allèges débordantes. Chaînage d'angle. Toiture légèrement en saillie avec chevrons émergeants. Enjeux : Modénature, ordonnancement.	

Ce document est la propriété d'Altereo et ne peut être reproduit ni communiqué à des tiers sans son autorisation
© copyright Paris 2020 Altereo

B1 148	*Maison*	94 rue Demoustier Description : Construction de briques bicolores, Jambage des ouvertures en briques, Linteau en demi-cintre et clé pendante en calcaire . Sous-bassement. Enjeux : Modénature.	
B1 149 B1 150	*Maison*	90-92 rue Demoustier Description : Construction de briques bicolores, Jambage des ouvertures en briques, Linteau en demi-cintre et clé pendante en calcaire. Enjeux : Modénature.	
B1 151	*Maison*	16 rue Victor Hugo Description : Construction de briques. Jambage et clé pendante en calcaire. Chaînage d'angle. Pignon aveugle. Toiture à 4 pans, ardoise. Façade à través. Enjeux : Modénature, ordonnancement des través.	
B1 152	*Maison*	3 avenue de la Ferté Milon Description : Maçonnerie de pierre meulière à appareil rectangulaire. Modénature en pierres calcaires, clé pendante travaillé. Garde-corps en fer forgé. Montage d'angle. Toiture en saillie avec chevrons émergeants sur les angles. Bandeau de type corniche soulignant le 1er étage. Enjeux : Modénature, ordonnancement.	

Ce document est la propriété d'Altereo et ne peut être reproduit ni communiqué à des tiers sans son autorisation
© copyright Paris 2020 Altereo

B1 157	*Maison*	19 route de Vivières Description : Construction en pierres calcaires. Ouvertures de toit travaillées, modénatures en zinc ou calcaire. Toit d'ardoises. Enjeux : Modénature, ouverture du toit.	
B1 158	*Maison*	23 route de Vivières Description : Construction et garde-corps en pierres calcaires. Pignon en pas de moineaux. Soupirail en demi-cintre. Enjeux : Modénature.	
B1 159	*Maison*	9 rue de la Faisanderie Description : Ordonnancement des ouvertures. Pierres calcaires. Allèges dé bordantes. Corniche travaillé . Enjeux : Ordonnancement des ouvertures.	

Ce document est la propriété d'Altereo et ne peut être reproduit ni communiqué à des tiers sans son autorisation
© copyright Paris 2020 Altereo

B1 163	*Maison*	17 rue du Grand Montoir Description : Construction de briques. Jambage et linteaux des ouvertures en pierres calcaires. Allèges débordantes. Bandeau soulignant le premier étage. Corniche travaillée. Élévation en travées. Ouvertures de toit. Enjeux : Modénature, ordonnancement.	
B1 164	*Maison*	97-99 rue Demoustier Description : Façades principales en briques bicolores. Pignon en pierres apparentes. Jambage et linteaux des ouvertures en pierres calcaires. Allèges débordantes. Garde-corps et marquise en fer forgé. Chaînage d'angle en pierres calcaires. Bandeau soulignant le premier étage. Élévation en travées. Enjeux : Modénature, ordonnancement.	
B1 165	*Maison*	8 rue Beausejour Description : Maçonnerie de pierre meulière à appareil polygonal. Linteaux enduits. Jambage en briques et pierres enduites. Allèges travaillés et débordantes. Soupiraux. Toiture en saillie avec chevrons émergeants. Soubassement. Enjeux : Modénature, ordonnancement.	

Ce document est la propriété d'Altereo et ne peut être reproduit ni communiqué à des tiers sans son autorisation
© copyright Paris 2020 Altereo

B1 166	*Maison*	11 rue Beausejour Description : Maçonnerie de pierre meulière à appareil polygonal. Linteau et corniche en briques. Toiture en saillie avec chevrons émergeants sur les angles. Colombages. Garde-corps en fer forgé Allèges débordantes. Soupiraux. Enjeux : Modénature, ordonnancement.	
B1 167	*Maison*	13 rue Beausejour Description : Maçonnerie de pierre meulière à appareil polygonal. Linteaux et jambages en pierres calcaires Toiture en saillie avec chevrons émergeants . Enjeux : Modénature.	
B1 168	*Maison*	13 rue Nino Mascitti Description : Construction en briques bicolores. Pignon aveugle. Jambage et linteaux en briques. Allèges débordantes. Marquise en fer forgé. Chaînage d'angle en briques. Élévation en través . Enjeux : Modénature, ordonnancement.	

Ce document est la propriété d'Altereo et ne peut être reproduit ni communiqué à des tiers sans son autorisation
© copyright Paris 2020 Altereo

B1 172	*Maison*	36 route de Compiègne Description : Façades principales en briques bicolores. Jambage et chaînage d'angle en briques. Linteaux en métal. Ouvertures en arc au 1er étage. Allèges débordantes Bande au soulignant le premier étage. Marquise et garde-corps en fer forgé. Soubassement avec soupiraux. Éléments de charpente visibles en pignon. Enjeux : Modénature, ordonnancement, marquise.	
B1 173	*Maison*	2 rue Alfred Juneaux Description : Enduit à relief. Menuiseries peintes. Liteau arqué en briques. Éléments de charpente visibles. Enjeux : Modénature.	
B1 174	*Maison*	7 avenue du Rossignol Description : Maçonnerie apparente. Pignon en pas de moineaux. Ouvertures de toiture. Linteaux en pierres de taille. Enjeux : Modénature, ordonnancement.	

Ce document est la propriété d'Altereo et ne peut être reproduit ni communiqué à des tiers sans son autorisation
© copyright Paris 2020 Altereo

B2 – ÉDIFICES RELIGIEUX			
B2 025	*Édifices religieux*	Prieuré Saint-Georges, Saint-Rémy, Abbaye de Bénédictins, de Bénédictines 42 route de Vivières -Saint Rémy Parcelle AO 432 Inventaire général du patrimoine culturel : « <u>Historique</u> : Prieuré de bénédictins fondé par Saint-Valbert autour de 650, sous le vocable de Saint-Georges ; le monastère aurait été détruit dans la 1ère moitié du 13e siècle puis reconstruit ; au début du 17e siècle, le monastère est abandonné, autour de 1630, on y transfère les bénédictines de Saint-Rémy-de-Senlis ; les bâtiments sont restaurés ou reconstruits et prennent le nom d'abbaye Saint-Rémy (le colombier porte la date de 1635 ou 1637) ; de grands travaux de réparation sont signalés dans la 2e moitié du 17e siècle et dans la 2e moitié du 18e siècle ; l'abbaye est vendue en 1791 et la majeure partie de ses bâtiments sont détruits entre cette date et 1835 ; les constructions subsistantes sont étendues et adaptés dans la 1ère moitié du 19e siècle, pour servir d'abord de maison puis de manufacture de chânes ; après avoir été une ferme, la propriété abrite aujourd'hui la meute d'un équipage de chasse. <u>Description</u> : Maison avec élévations couvertes d'enduit ; sa partie centrale avec une seule élévation à travées est couverte d'un toit en pavillon en ardoise ; les parties latérales ont un toit à croupe en ardoise ; colombier en pierre avec brique en remplissage couvert d'un toit polygonal en tuile plate ; communs nord avec toit en pavillon en ardoise et toit à pignon couvert et demi-croupe en tuile plate ; communs est avec toit à pignon couvert en ciment, et toit à pignon couvert et croupe en ardoise ; communs ouest avec toit à pignon couvert et croupe en tuile mécanique. » <u>Enjeux</u> : Composition générale des bâtiments, mur d'enceinte.	

Ce document est la propriété d'Altereo et ne peut être reproduit ni communiqué à des tiers sans son autorisation
© copyright Paris 2020 Altereo

B3 – ÉDIFICES AGRICOLE			
B3 007	*Ste Coopération Agricole*	*Adresse :* 1 avenue de la Ferté-Milon Description : Construction béton. Façade principale en pas de moineaux. Enjeux : Façade principale, structure	
B3 008	*Ferme*	*Adresse :* 128 rue du Général Leclerc Description : Façades principales en briques bicolores. Jambage, linteaux et chaînage d'angle en pierres calcaires. Allèges débordantes au rez-de-chaussée. Bandeau soulignant le premier étage. Soubassement avec soupiraux. Balcon. Enjeux : Modénature, ordonnancement.	

B4 – BATI D'ACTIVITE, DE RECEPTION D'ACCUEIL, D'EDUCATION ET DE LOISIRS			
B4 034	*Halle SNCF*	*Adresse :* Avenue de la gare Description : Construction structure poteau-poutre en béton. Toiture en demi-ceintre, appentis en porte-à-faux Enjeux : Structure	
B4 035	*Maison du Parc*	*Parcelle 350* Description : Élévation à travées. Ordonnancement des ouvertures. Toit : ardoise Enjeux : Ordonnancement de la façade principale.	

Ce document est la propriété d'Altereo et ne peut être reproduit ni communiqué à des tiers sans son autorisation
© copyright Paris 2020 Altereo

B4 036	*Hôtel*	Hôtel *27 à 33 rue du 18 Juillet* *Parcelle AB 56* Inventaire général du patrimoine culturel : « Époque de construction : 1er quart du 19ème siècle Éléments non étudiés : cour ; jardin ; remise ; pigeonnier ; parties agricoles ; bibliothèque Description : Il s'agit d'un hôtel construit en lieu et place de l'ancien potager du château. En 1900, deux constructions se greffent sur les façades latérales de l'hôtel et le remise est transformé en bibliothèque. Le pigeonnier est doté d'un toit en pavillon en tuiles plates. Les deux extensions sont surmontées d'une terrasse en calcaire. » Enjeux : Identification des éléments non étudiés : cour ; jardin ; remise ; pigeonnier ; parties agricoles ; bibliothèque .	
B4 037	*Hôtel*	Hôtel *27 rue Alexandre Dumas* *Parcelle AB 418* Inventaire général du patrimoine culturel : « Historique : Hôtel construit dans la 2e moitié du 19e siècle sur l'emplacement de plusieurs petites maisons, en réutilisant peut-être certaines d'entre elles, il n'y avait à l'origine qu'une porte cochère, la porte piétonne étant ouverte en 1968. » Enjeux : Identification des éléments non étudiés : cour ; jardin ; écurie ; remise .	
B4 038	*Hôtel*	Hôtel *46 rue Alexandre Dumas* *Parcelle AB 449* Inventaire général du patrimoine culturel : « Historique : Hôtel édifié en 1795 pour un rentier parisien nommé Dutoya qui en dressa lui même les plans ; les travaux furent effectués par Louis Rolland, entrepreneur de maçonnerie à Villers-Cotterêts ; Alexandre Dumas y naquit en 1802 ; en 1922, la porte cochère et le mur de clôture sont abattus ; on construit alors une porte cochère et une clôture nouvelles tandis qu'on remanie le perron et l'escalier d'accès à la maison. Description : Remise couverte d'une terrasse en calcaire. » Enjeux : Identification des éléments non étudiés : cour ; remise ; jardin.	

Ce document est la propriété d'Altereo et ne peut être reproduit ni communiqué à des tiers sans son autorisation
© copyright Paris 2020 Altereo

B4 048	Hôtel	Hôtel de voyageurs *33 rue du Général Mangin* *Parcelle 258* Inventaire général du patrimoine culturel : « Époque de construction : Peut être construit dans la 2ème moitié du 17ème siècle. Description : Une partie de la construction est donnée à la commune pour servir d'école primaire. La porte cochère est percée au début du 18ème siècle. Au début du 19ème siècle, un local est édifié dans la cour pour servir de classe. C'est aujourd'hui une école maternelle. » Enjeux : Identification des parties non étudiées : cour et jardin.	
B4 049	*Relais de poste*		

Ce document est la propriété d'Altereo et ne peut être reproduit ni communiqué à des tiers sans son autorisation
© copyright Paris 2020 Altereo

B7 – EDIFICES PARTICULIERS			
B7 115	*Calvaire*	Calvaire *Rond-point Clément Marot* *Face à la parcelle 144* Inventaire général du patrimoine culturel : « Historique : Calvaire érigé par souscription et béni le 26 septembre 1875 (inscription sur le socle du Christ en croix). » Enjeux : Composition des trois éléments.	

E1 – ENSEMBLES BATIS ET PAYSAGERS			
E1 041	*Bureaux ONF*	34 Route de Compiègne Description : Ensemble de constructions en moellons et pierres de taille. Toits à deux pans. Enjeux : Composition des constructions entre elles.	

Ce document est la propriété d'Altereo et ne peut être reproduit ni communiqué à des tiers sans son autorisation
© copyright Paris 2020 Altereo

E1 046 Et E1 047	*Maisons*	2, 4, 6, 8, 10, 14, 16, 18, 20, rue Lavoisier Description : Ensemble de maisons remarquables. Enjeux : Préservation des modénatures caractéristiques de chaque construction ainsi que de la composition de la rue.	10-2 14 16, 18 20
E1 048	*Maisons*	4, 6, 8, 10, 12, 14, impasse du Marchois Description : Ensemble de maisons remarquables. Enjeux : Préservation des modénatures caractéristiques de chaque construction ainsi que de la composition de la rue.	
E1 049	*Centre technique municipal*	2 rue Rémi Baraquin Description : Ilot de construction remarquable. Bâtiments en moellons, fenêtre pignon en demi - cintre, montage d'angle. Enjeux : Composition des constructions.	

Ce document est la propriété d'Altereo et ne peut être reproduit ni communiqué à des tiers sans son autorisation
© copyright Paris 2020 Altereo

Ce document est la propriété d

E2 – ENSEMBLES BATIS			
E2 037	Mairie	Mairie et école *6 Grand Rue* *Parcelle OC 202* Inventaire général du patrimoine culturel : « Historique : Mairie école construite au milieu du 19e siècle, les archives communales signalent dépenses et travaux qui se sont étagés entre 1842 et 1851 ; de 1889 à 1891, la municipalité a acquis puis agrandi un bâtiment du 19e siècle, destiné à servir d'abri pour la pompe à incendie et de refuge pour les indigents. Description : Mairie école construite en moellons de calcaire et grès ; la partie qui abrite la mairie à un étage carré couvert d'un toit à pignon couvert en ardoise ; la partie réservée pour l'école a un toit à pignon découvert en tuile plate ; abri de la pompe à incendie édifié en pierre de taille calcaire, moellons de calcaire et grès, et brique, avec toit à pignon couvert en tuile mécanique. »	

Ce document est la propriété d'Altereo et ne peut être reproduit ni communiqué à des tiers sans son autorisation
© copyright Paris 2020 Altereo

Maison ferme

7,9 r u e d e l õ E s c a d r o n d

Parcelle A B 254

B1 183	Maison ferme

Ce document est la propriété d'Altereo et ne peut être reproduit ni communiqué à des tiers sans son autorisation
© copyright Paris 2020 Altereo

B2 – ÉDIFICES RELIGIEUX			
B2 028	Église	Église paroissiale de Sainte-Clotilde de l'assomption *Rue de l'Eglise* *Parcelle AB 148* Inventaire général du patrimoine culturel : « Historique : Eglise paroissiale sainte Clotilde construite au 12e siècle ; il en subsiste la base du clocher qui sert de sacristie ; elle est transformé au 16e siècle ; dans la 1ère moitié du 19e siècle, son intérieur est totalement restauré et les fenêtres sont agrandies ; elle reçoit alors une nouvelle façade et un portique néo classique ; elle porte depuis peu le vocable de l'Assomption. Description : Sacristie et chapelles latérales couvertes d'une voûte d'ogives ; choeur avec fausse voûte en cul-de-four ; nef avec fausse voûte en berceau ; lambris de couvrement sur les bas côtés. »	
B2 030	Presbytère	Presbytère 12 rue du Château Parcelle AB 151 Inventaire général du patrimoine culturel : « Historique : Maison édifié en 1704 (une cheminé porte la date) , la tradition orale rapporte qu'elle a servi de presbytère ; elle a repris aujourd'h2( )Tf1 0 0 1 148./43.54 478.75 217.8	

Ce document est la propriété d'Altereo et ne peut être reproduit ni communiqué à des tiers sans son autorisation
© copyright Paris 2020 Altereo

E1 057	Ensembles bâtis	Ferme *Rue du Moulin (Longavesne)* *Parcelle AM 43* Inventaire général du patrimoine culturel : « Historique : Ferme construite au 17e ou au 18e siècle ; le bâtiment nord-est transformé dans la 1ère moitié du 19e siècle, époque à laquelle est construit le bâtiment ouest ; la ferme est maintenant scindée en plusieurs maisons, une grande partie des bâtiments annexes (surtout ailes sud et est) est ruinée. Description : Maison nord constituée d'un étage carré desservi par un escalier dans œuvre, avec toit à pignon découvert en ardoise ; remise adjacente avec appentis de tôle ondulée ; autre remise adjacente avec toit à pignon couvert de tôle ondulée ; maison ouest en rez-de-chaussée avec comble à surcroît desservi par un escalier extérieur en équerre en maçonnerie, couverte d'un toit à pignon découvert en tuile plate ; remise adjacente avec appentis de tôle ondulée. »	
E1064	Maison s à pierre de taille Centre bourg	Maison typique du soisonnais dite à Pas de Moineau ou à redents. Maison en pierre de taille Adresse : Rue Saint-Hubert Rue du Château Rue de l'Escadron de Gironde	

Ce document est la propriété d'Altereo et ne peut être reproduit ni communiqué à des tiers sans son autorisation
© copyright Paris 2020 Altereo