Communauté de Communes

TOURIANE VAL DE VIENNE

Plan local d'urbanisme intercommunal



Réseaux d'eau potable

Vu pour être annexé à la délibération du 28/05/2019
arrêtant les dispositions du Plan Local d'Urbanisme intercommunal.

Fait à Panzoult,
Le Président,

ARRÊTÉ LE : 28/05/2019

APPROUVÉ LE

17033716-CC Touraine Val de Vienne-818
21/05/2019

réalisé par

Auddicé Urbanisme
Agence Val-de-Loire
ZA Ecoparc
Rue des Petites Granges
49400 SAUMUR
03 27 97 36 39

LISTE DES COMMUNES

N°1	Avon-les-Roches
N°2	Chezelles/Verneuil-le-Château
N°3	Brizay/ La Tour Saint-Gelin/ Chezelles
N°4	Crissay-sur-Manse
N°5	Crouzilles
N°6	L'Ile Bouchard
N°7	Panzoult
N°8	Parçay-sur-Vienne/Theneuil
N°9	Rilly-sur-Vienne
N°10	Trogues/Pouzay/Noyant-de-Touraine
N°11	Luzé
N°12	Lémeré
N°13	Nouatre
N°14	Chaveignes
N°15	Braslou
N°16	Razines
N°17	Pussigny
N°18	Ports
N°19	Chaveignes

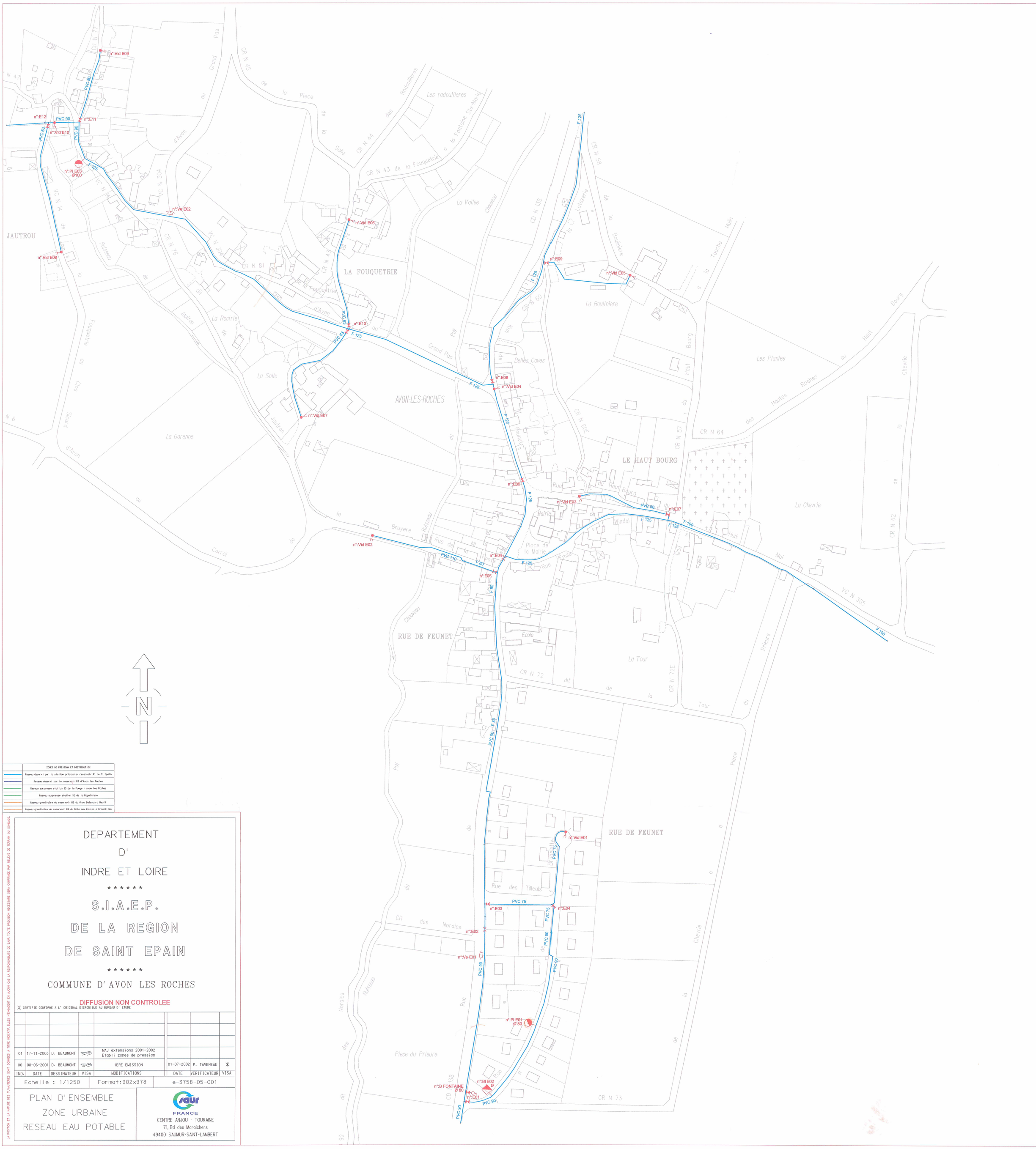

ZONES DE PRESSION ET DISTRIBUTION
Reseau deservi par la station principale, reservoir R1 de St Epain
Reseau deservi par le reservoir R3 d'Avon les Roches
Reseau surpresse station S3 de la Pauge : Avon les Roches
Reseau surpresse station S2 de la Roguiniere
Reseau gravitaire du reservoir R2 du Gros Buisson a Neuil
Reseau gravitaire du reservoir R4 du Bois aux Poules a Crouzilles

LA POSITION ET LA NATURE DES TUYAUTERIES SONT DONNEES A TITRE INDICATIF ELLES NEVAUGMENT EN AUCUN CAS LA RESPONSABILITE DE SAUR. TOUTE PRECISION NECESSAIRE SERA CONFIRMEE PAR RELEVE DE TERRAIN OU SONDAGE.

DEPARTEMENT
D'
INDRE ET LOIRE

* * * * * *

S.I.A.E.P.
DE LA REGION
DE SAINT EPAIN

* * * * * *

COMMUNE D'AVON LES ROCHES

DIFFUSION NON CONTROLEE

X CERTIFIE CONFORME A L' ORIGINAL DISPONIBLE AU BUREAU D' ETUDE

IND.	DATE	DESSINATEUR	VISA	MODIFICATIONS	DATE	VERIFICATEUR	VISA
01	17-11-2003	D. BEAUMONT		MAJ extensions 2001-2002 Etabli zones de pression			
00	08-06-2001	D. BEAUMONT		1ERE EMISSION	01-07-2002	P. TAVENEAU	X

Echelle : 1/1250 | Format:902x978 | e-3758-05-001

PLAN D'ENSEMBLE
ZONE URBAINE
RESEAU EAU POTABLE

FRANCE
CENTRE ANJOU - TOURAINE
71, Bd des Maraichers
49400 SAUMUR-SAINT-LAMBERT

LA POSITION ET LA NATURE DES TUYAUTERIES SONT DONNEES A TITRE INDICATIF ELLES N'ENGAGENT EN AUCUN CAS LA RESPONSABILITE DE SAUR. TOUTE PRECISION NECESSAIRE SERA CONFIRMEE PAR RELEVE DE TERRAIN OU SONDAGE.

DEPARTEMENT

D'

INDRE ET LOIRE

******

S.I.A.E.P.

DE LA REGION

DE SAINT EPAIN

******

COMMUNE D' AVON LES ROCHES

DIFFUSION NON CONTROLEE

X CERTIFIE CONFORME A L' ORIGINAL DISPONIBLE AU BUREAU D' ETUDE

IND.	DATE	DESSINATEUR	VISA	MODIFICATIONS	DATE	VERIFICATEUR	VISA
01	17-11-2003	D. BEAUMONT		MAJ extensions 2001-2002 Etabli zones de pression			
00	08-06-2001	D. BEAUMONT		1ERE EMISSION	01-07-2002	P. TAVENEAU	X

Echelle : 1/10000 | Format902x978 | e-3758-05-002

PLAN D' ENSEMBLE

ZONE RURALE

RESEAU EAU POTABLE

SAUR FRANCE
CENTRE ANJOU - TOURAINE
71, Bd des Maraichers
49400 SAUMUR-SAINT-LAMBERT

Reservoir	Commune	Type	Cote crepine	Cote trop-plein	Hauteur	Capacite
R1	Saint Epain	Sureleve	128.90m	134.55m	30m	600m3
R2	Neuil	Sureleve	125.00m	128.35m	20m	150m3
R3	Avon les Roches	Semi enterre	104.50m	108.35m		300m3
R4	Crouzilles	Sureleve	105.00m	108.85m	17.50m	200m3
R5	Saint Epain		90.00m	92.00m		150m3

Station	Commune	
S1	Saint Epain	Station : "Les Reduits" defferisation biologique - 2 pompes de m3/h desinfection au chlore gazeux
S2	Saint Epain	Surpression de la Raguiniere - 4 pompes 20 m3/h a 80 mHMT
S3	Avon les Roches	Surpression de la Pouge - 3 pompes 18 m3/h a 110m HMT
S4	Panzoult	Booster de Panzoult - 2 pompes sous jupes 40m3/h
F1	Saint Epain	Forage au reservoir du gros buisson - 60 m3/h - deferrisation biologique - desinfection au chlore gazeux

ZONES DE PRESSION ET DISTRIBUTION

- Reseau desservi par la station principale reservoir R1 de St Epain
- Reseau desservi par le reservoir R3 d'Avon les Roches
- Reseau surpresse station S3 de la Pouge : Avon les Roches
- Reseau surpresse station S2 de la Raguiniere
- Reseau gravitaire du reservoir R2 du Gros Buisson a Neuil
- Reseau gravitaire du reservoir R4 du Bois aux Poules a Crouzilles

N

R3

S3

RESERVOIR 300m3

VOIR PLAN ZONE URBAINE e-3758-05-001

VOIR PLAN ZONE URBAINE e-3758-04-001

RV FERME

LA POUGE Bache 10m3

IMPORTATION OU EXPORTATION CAMP DU RUCHARD

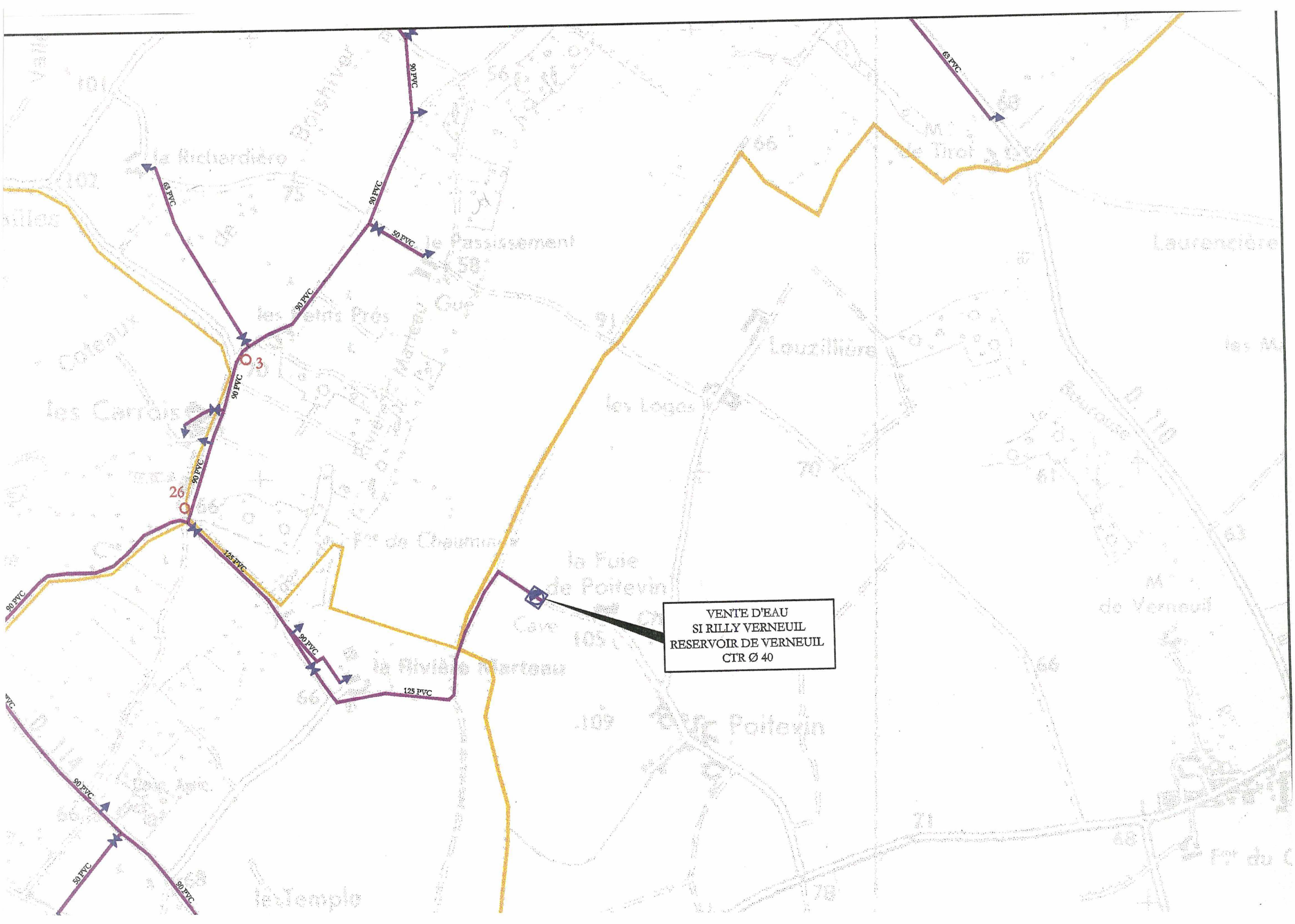
90 PVC
63 PVC
90 PVC
50 PVC
90 PVC
3
90 PVC
26
90 PVC
125 PVC
90 PVC
125 PVC
90 PVC
50 PVC
90 PVC
63 PVC
VENTE D'EAU
SI RILLY VERNEUIL
RESERVOIR DE VERNEUIL
CTR Ø 40

GÉNÉRALE des eaux

SYNDICAT DE COURCOUE

AGENCE DE CHATELLERAULT

DEPARTEMENT D'INDRE ET LOIRE

RESEAU D'EAU POTABLE

PLAN D'ENSEMBLE



PLANCHE 1

GENERALE DES EAUX Z.A.C. du Saniral 8 rue Marcel Dassault B.P. 663 86 106 Châtellerault Cedex Téléphone : 05.49.20.02.51 Télécopie : 05.49.20.02.70	Echelle : 1/ 10 000 Dessinatrice : Karine FARRE Mise à jour le : 31/12/2002 Plan édité le : 17/01/2003

POTEAU D'INCENDIE DESSERVI PAR SI COURCOUE
ENTRETENU PAR LA COMMUNE DE TAVANT

VANNE FERMEE

CREZE
Réservoir : 200 m3
CS:158.10 CR:158.40 CT:154.00

LES BASSES CHARPENTIERES
Station de pompage-Surpression - Déferrisation
Bâche de 200 m3- 2 pompes de 10 m3/h à 62m

RUE DE LA PORTE NEUVE

VENTE D'EAU
SI CHAMPIGNY SUR VEUDE
LE CHATEAU VERT
CTR Ø 40

STABILISATEUR
AMONT - AVAL SOUS REGARD

VENTE D'EAU
SI CHAMPIGNY SUR VEUDE
LA PUISERTIERE
CTR Ø 40

VANNE FERMEE

N

LEGENDE

APPAREILS

- BOUCHE INCENDIE
- BORNE FONTAINE
- CLAPET
- COMPTEUR
- BRIDE CHARGE
- PI Ø 80
- PI Ø 100
- PI Ø 150
- PURGE
- REDUCTEUR DE PRESSION
- STABILISATEUR DE PRESSION
- VANNE QUART DE TOUR
- VANNE OUVERTE
- VANNE FERMEE
- VENTOUSE
- VIDANGE

OUVRAGES

- FORAGE
- CAPTAGE
- RESERVOIR SUR TOUR
- RESERVOIR SEMI ENTERRE
- SURPRESSION
- SURPRESSION AVEC RESERVOIR
- TRAITEMENT A POMPAGE
- RESERVE D'INCENDIE

ETAGES DE DISTRIBUTION

- REFOULEMENT DISTRIBUTION DE "BRIZAY" (alimenté par le réservoir sur Tour "CREZE")
- RESEAU GRAVITAIRE "COURCOUE-CHEZELLES TOUR (alimenté par le réservoir sur tour "SURSION")
- RESEAU GRAVITAIRE DE CHAVEIGNE (alimenté par la bâche de PUISIONS)
- LIMITE DE COMMUNE

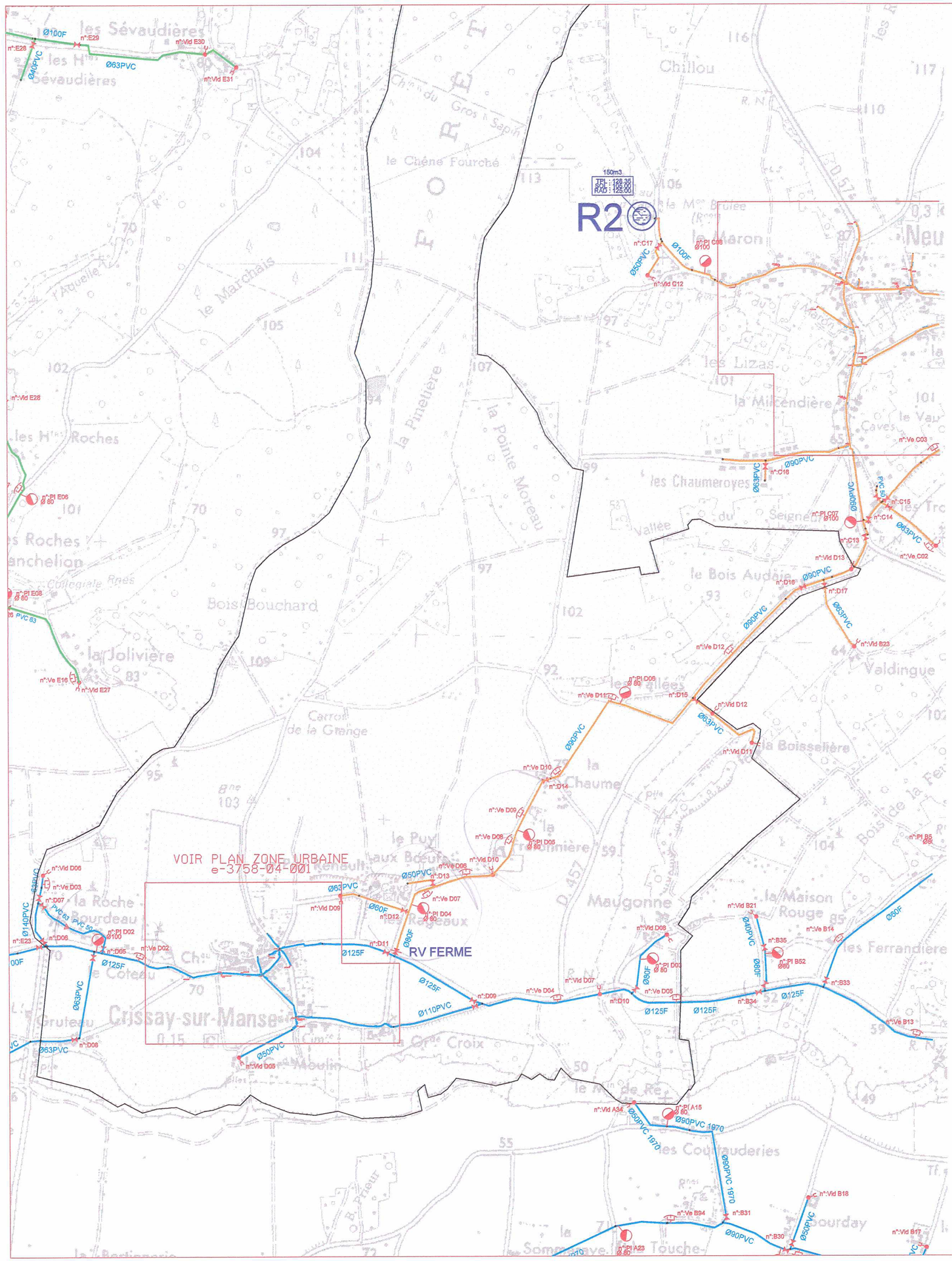

	ZONES DE PRESSION ET DISTRIBUTION
	Reseau deservi par la station pricipale, reservoir R1 de St Epain
	Reseau deservi par le reservoir R3 d'Avon les Roches
	Reseau surpresse station S3 de la Pouge : Avon les Roches
	Reseau surpresse station S2 de la Raguiniere
	Reseau gravitaire du reservoir R2 du Gros Buisson a Neuil
	Reseau gravitaire du reservoir R4 du Bois aux Poules a Crouzilles

Reservoir	Commune	Type	Cote crepine	Cote trop-plein	Hauteur	Capacite
R1	Saint Epain	Sureleve	128.90m	134.55m	30m	600m3
R2	Neuil	Sureleve	125.00m	128.35m	20m	150m3
R3	Avon les Roches	Semi enterre	104.50m	108.35m		300m3
R4	Crouzilles	Sureleve	105.00m	108.85m	17.50m	200m3
R5	Saint Epain		90.00m	92.00m		150m3

Station	Commune	
S1	Saint Epain	Station : "Les Reduits" defferisation biologique - 2 pompes de m3/h desinfection au chlore gazeux
S2	Saint Epain	Surpression de la Raguiniere - 4 pompes 20 m3/h a 80 mHMT
S3	Avon les Roches	Surpression de la Pouge - 3 pompes 18 m3/h a 110m HMT
S4	Panzoult	Booster de Panzoult - 2 pompes sous jupes 40m3/h
F1	Saint Epain	Forage au reservoir du gros buisson - 60 m3/h - deferrisation biologique - desinfection au chlore gazeux

LA POSITION ET LA NATURE DES TUYAUTERIES SONT DONNEES A TITRE INDICATIF. ELLES N'ENGAGENT EN AUCUN CAS LA RESPONSABILITE DE SAUR. TOUTE PRECISION NECESSAIRE SERA CONFIRMEE PAR RELEVE DE TERRAIN OU SONDAGE.

DEPARTEMENT
D'
INDRE ET LOIRE

* * * * * *

S.I.A.E.P.
DE LA REGION
DE SAINT EPAIN

* * * * * *

COMMUNE DE CRISSAY SUR MANSE

DIFFUSION NON CONTROLEE

⚹ CERTIFIE CONFORME A L' ORIGINAL DISPONIBLE AU BUREAU D' ETUDE

IND.	DATE	DESSINATEUR	VISA	MODIFICATIONS	DATE	VERIFICATEUR	VISA
01	17-11-2003	D. BEAUMONT		MAJ extensions 2001-2002 Etabli zones de pression			
00	08-06-2001	D. BEAUMONT		1ERE EMISSION	01-07-2002	P. TAVENEAU	⚹

Echelle : 1/10000 | Format : 594x446 | e-3758-04-002

PLAN D'ENSEMBLE
ZONE RURALE
RESEAU EAU POTABLE

SAUR FRANCE
CENTRE ANJOU - TOURAINE
71, Bd des Maraichers
49400 SAUMUR-SAINT-LAMBERT



Reseau surpresse station S2 de la Raguinière

Reseau gravitaire du reservoir R2 du Gros Buisson a Neuil

Reseau gravitaire du reservoir R4 du Bois aux Poules a Crouzilles

DEPARTEMENT

D'

INDRE ET LOIRE

* * * * * *

S.I.A.E.P.

DE LA REGION

DE SAINT EPAIN

* * * * * *

COMMUNE DE CROUZILLES

DIFFUSION NON CONTROLEE

X CERTIFIE CONFORME A L' ORIGINAL DISPONIBLE AU BUREAU D' ETUDE

IND.	DATE	DESSINATEUR	VISA	MODIFICATIONS	DATE	VERIFICATEUR	VISA
01	17 11 2003	D. BEAUMONT		MAJ extensions 2001-2002 Etabli zones de pression			
00	08-06-2001	D. BEAUMONT		1ERE EMISSION	01-07-2002	P. TAVENEAU	X

Echelle : 1/1000 | Format:1188x902 | e-3758-01-001

PLAN D'ENSEMBLE

ZONE URBAINE

RESEAU EAU POTABLE

saur FRANCE

CENTRE ANJOU - TOURAINE

71, Bd des Maraichers

49400 SAUMUR-SAINT-LAMBERT

LA POSITION ET LA NATURE DES TUYAUTERIES SONT DONNEES A TITRE INDICATIF. ELLES N'ENGAGENT EN AUCUN CAS LA RESPONSABILITE DE SAUR. TOUTE PRECISION NECESSAIRE SERA CONFIRMEE PAR RELEVE DE TERRAIN

DEPARTEMENT

D'

INDRE ET LOIRE

* * * * * *

S.I.A.E.P.

DE LA REGION

DE SAINT EPAIN

* * * * * *

OMMUNE DE CROUZILLES

DIFFUSION NON CONTROLEE

RIGINAL DISPONIBLE AU BUREAU D' ETUDE

UMONT	DB	MAJ extensions 2001-2002 Etabli zones de pression			
UMONT	DB	1ERE EMISSION	01-07-2202	P. TAVENEAU	*
ATEUR	VISA	MODIFICATIONS	DATE	VERIFICATEUR	VISA

10000	Format:902x575.6	e-3758-01-002

ENSEMBLE

RURALE

EAU POTABLE

saur FRANCE

CENTRE ANJOU - TOURAINE

71, Bd des Maraichers

49400 SAUMUR-SAINT-LAMBERT

LA POSITION ET LA NATURE DES TUYAUTERES SONT DONNEES A TITRE INDICATIF. ELLES N'ENGAGENT EN AUCUN CAS LA RESPONSABILITE DE SAUR. TOUTE PRECISION NECESSAIRE SERA CONFIRMEE PAR RELEVE DE TERRAIN OU SONDAGE

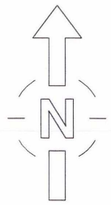

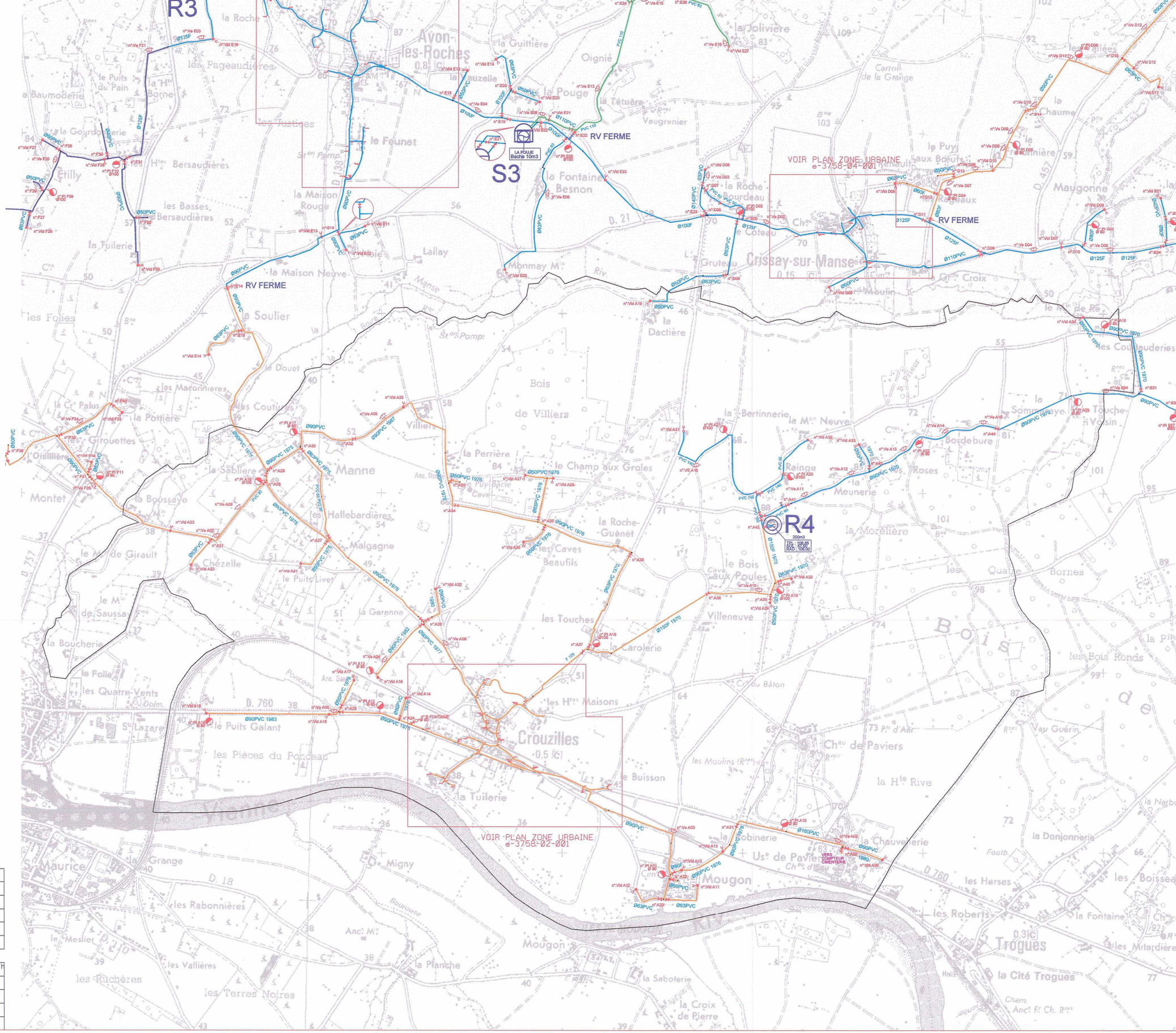

RESSION ET DISTRIBUTION					
ion principale, reservoir R1 de St Epain					
le reservoir R3 d'Avon les Roches					
on S3 de la Pouge : Avon les Roches					
station S2 de la Raguiniere					
eservoir R2 du Gros Buisson a Neuil					
voir R4 du Bois aux Poules a Crouzilles					

mune	Type	Cote crepine	Cote trop-plein	Hauteur	Capacite
ain	Sureleve	128.90m	134.55m	30m	600m3
	Sureleve	125.00m	128.35m	20m	150m3
Roches	Semi enterre	104.50m	108.35m		300m3
s	Sureleve	105.00m	108.85m	17.50m	200m3
ain		90.00m	92.00m		150m3
mune					
ain	Station : "Les Reduits" defferisation biologique - 2 pompes de m3/h desinfection au chlore gazeux				
ain	Surpression de la Raguiniere - 4 pompes 20 m3/h a 80 mHMT				
Roches	Surpression de la Pouge - 3 pompes 18 m3/h a 110m HMT				
	Booster de Panzoult - 2 pompes sous jupes 40m3/h				
ain	Forage au reservoir du gros buisson - 60 m3/h - deferrisation biologique - desinfection au chlore gazeux				

Commune de

L'ILE BOUCHARD

COMMUNE DE PANZOULT

COMMUNE DE CROUZILLES

COMMUNE DE TAVANT

COMMUNE DE BRIZAY

COMMUNE DE THENEUIL

L'ILE BOUCHARD

SAINT-GILLES

SAINT-MAURICE

D.8 de Tours à Chinon par l'Ile Bouchard

D.757

D.221

D.421

D.760

D.110

D.18

la Vienne

(Rivière)

le Ruau (ruisseau)

ruisseau de l'Arche

ruisseau

Les Pontes Rouges

l'Oisillière

Montet

Courtilles

La Boussaye

les Joncs

le Moulin Ginault

le Moulin de Saussaye

la Roumenie

l'Arche du Gros Pavé

les Tannieres

la Folie

le dolmen

la Treille

la Petite Grange

Place Jean Sibileau

Zone industrielle

160 PL

ile des Machabees

le Clos Bourgeois

Villeaudron

la Sablonnière

Place Bretonneau

la Commanderie

le Prieuré de Saint-Léonard

le Temple

le Meslier

la Marottiere-Pallu

les Presles

la Grange

les Cordeliers

Marigny

Les Rabonnières

Impasse Rongeil

Allée Jean Moulin

Place Chamaillard

Quai Bourbet

Allée Alfred de Vigny

Allée Honoré de Balzac

Allée Victor Hugo

Allée Alexandre Dumas

Allée Jules Verne

Allée Gustave Flaubert

Allée Pierre Loti

Allée Emile Zola

Allée Guy de Maupassant

Allée Anatole France

Allée Théophile Gautier

Allée Prosper Mérimée

Allée Stendhal

DEPARTEMENT

D'

INDRE ET LOIRE

* * * * * *

S.I.A.E.P.

DE LA REGION

DE SAINT EPAIN

* * * * * *

COMMUNE DE PANZOULT

DIFFUSION NON CONTROLEE

☒ CERTIFIE CONFORME A L' ORIGINAL DISPONIBLE AU BUREAU D' ETUDE

IND.	DATE	DESSINATEUR	VISA	MODIFICATIONS	DATE	VERIFICATEUR	VISA
01	17-11-2003	D. BEAUMONT		MAJ extensions 2001-2002 Etabli zones de pression			
00	08-06-2001	D. BEAUMONT		1ERE EMISSION	01-07-2002	P. TAVENEAU	☒

Echelle : 1/10000 | Format 902x575.6 | e-3758-06-002

PLAN D'ENSEMBLE

ZONE RURALE

RESEAU EAU POTABLE

saur FRANCE
CENTRE ANJOU - TOURAINE
71, Bd des Maraichers
49400 SAUMUR-SAINT-LAMBERT

LA POSITION ET LA NATURE DES TUYAUTERIES SONT DONNEES A TITRE INDICATIF. ELLES N'ENGAGENT EN AUCUN CAS LA RESPONSABILITE DE SAUR. TOUTE PRECISION NECESSAIRE SERA CONFIRMEE PAR RELEVE DE TERRAIN OU SONDAGE.

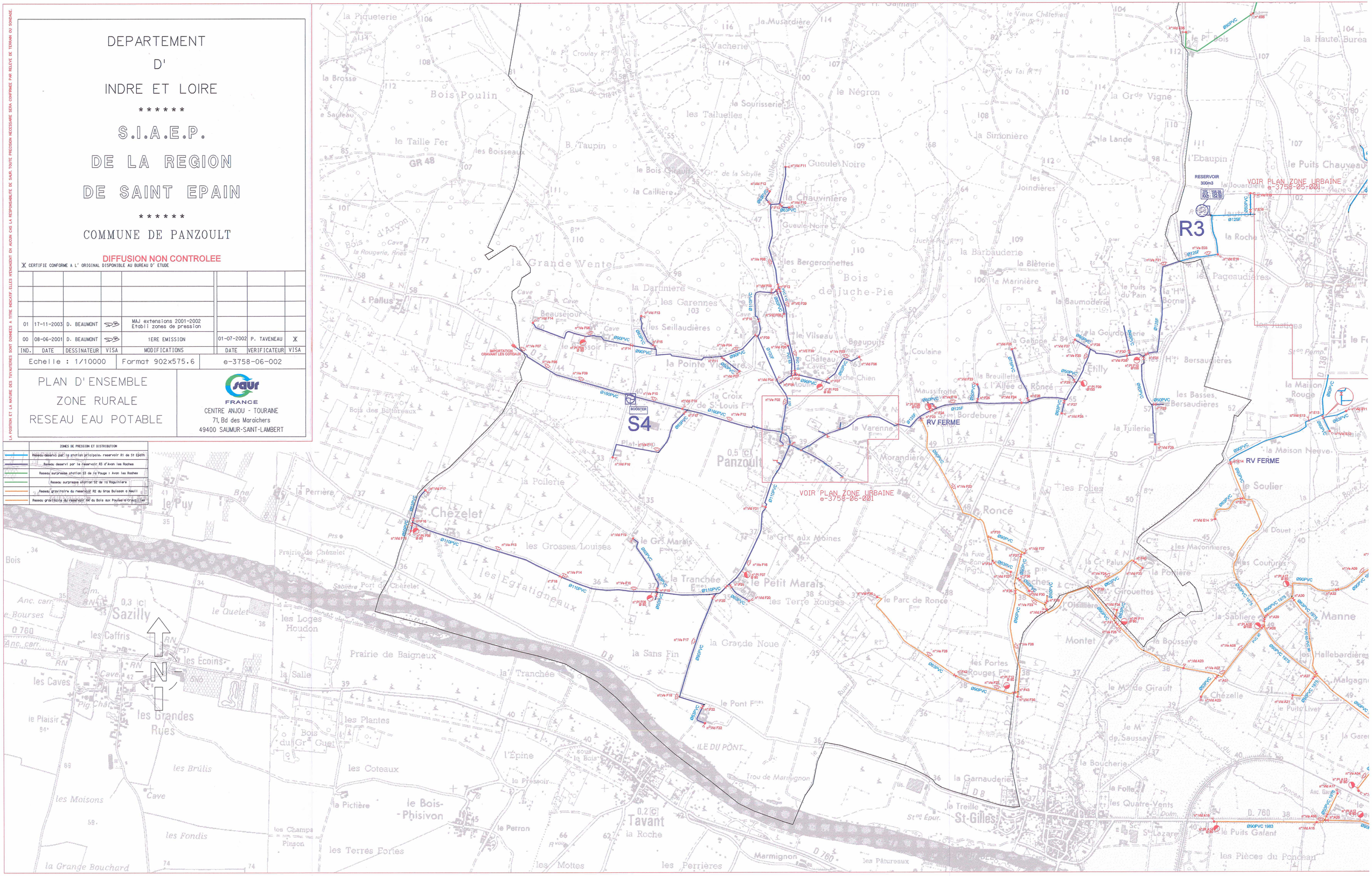

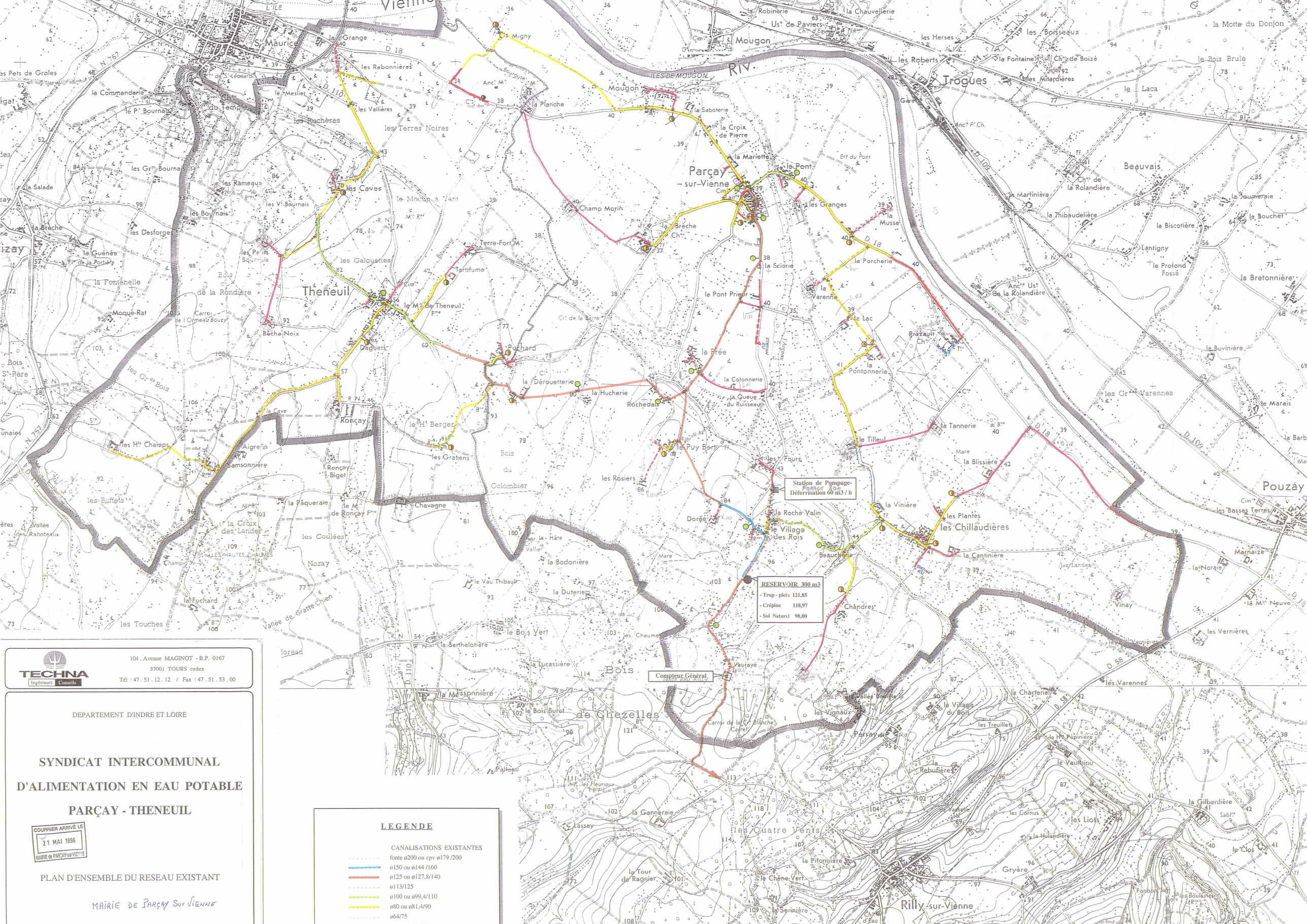

TECHNA
Ingénieurs Conseils
104, Avenue MAGINOT - B.P. 0167
37001 TOURS cedex
Tél : 47.51.12.12 / Fax : 47.51.53.00

DEPARTEMENT D'INDRE ET LOIRE

SYNDICAT INTERCOMMUNAL D'ALIMENTATION EN EAU POTABLE PARÇAY - THENEUIL

COURRIER ARRIVÉ LE 21 MAI 1996 MAIRIE de PARÇAY-sur-VIENNE

PLAN D'ENSEMBLE DU RESEAU EXISTANT

MAIRIE DE PARÇAY SUR VIENNE

LEGENDE

CANALISATIONS EXISTANTES

- fonte ø200 ou cpv ø179 /200
- ø150 ou ø144 /160
- ø125 ou ø127,8/140
- ø113/125
- ø100 ou ø99,4/110
- ø80 ou ø81,4/90
- ø64/75

GÉNÉRALE des eaux
AGENCE DE CHATELLERAULT
8, rue Marcel Dassault 86100 CHATELLERAULT
☎ : 05.49.20.02.51 - fax : 05.49.20.02.70

DEPARTEMENT DE L'INDRE ET LOIRE (37)

Syndicat Intercommunal de RILLY VERNEUIL

Réseau d'adduction d'eau potable

INDICE	MISE A JOUR	MIS A JOUR PAR	MODIFICATIONS
0			

DESIGNATION :
Alimentation des communes de RILLY et VERNEUIL LE CHATEAU

NOM DU FICHIER : Rillyverneuil 2.dgn		PLAN N° :	2
ECHELLE : 1 /10 000	CREATION : 05/06/2003	DESSINE PAR :	MD
CONTRAT : K 6290	VERIFIE LE :	VERIFIE PAR :	

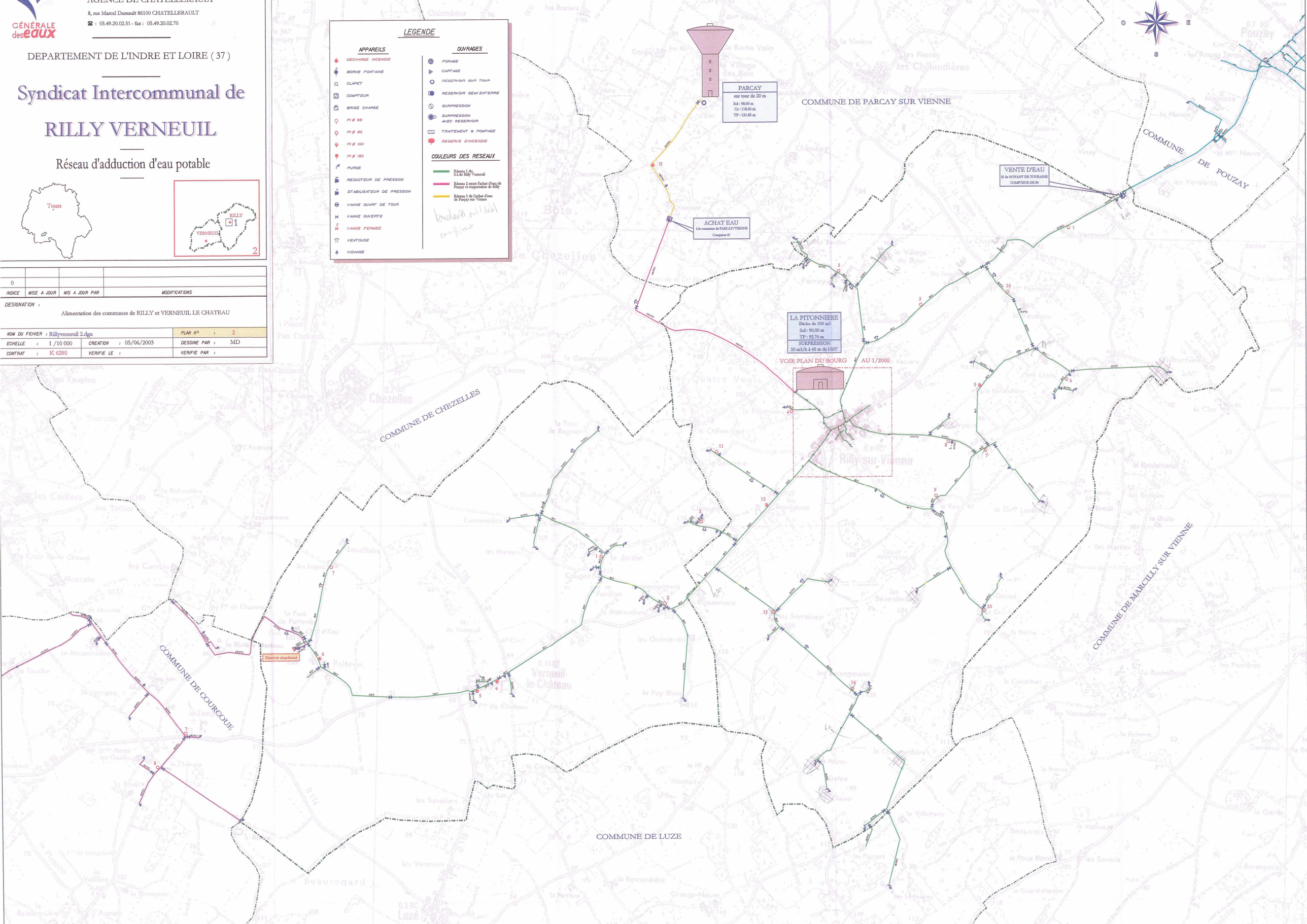

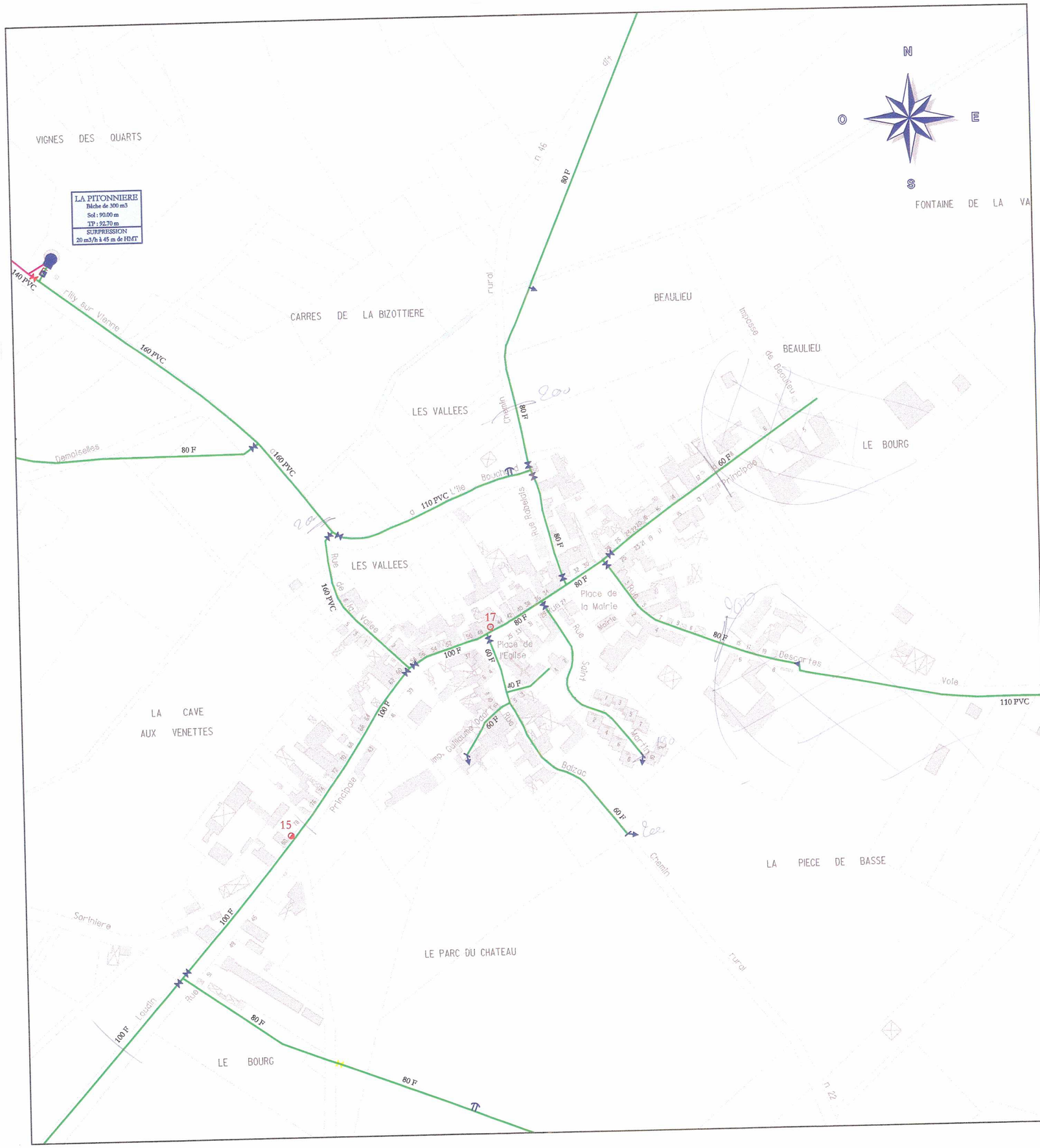

COULEURS DES RESEAUX

Réseau 1 du S.I. de Rilly Verneuil

Réseau 2 entre l'achat d'eau de Parçay et surpression de Rilly

Réseau 3 de l'achat d'eau de Parçay sur Vienne

GÉNÉRALE des eaux

AGENCE DE CHATELLERAULT

8, rue Marcel Dassault 86100 CHATELLERAULT

☎ : 05.49.20.02.51 - fax : 05.49.20.02.70

A RENDRE 21.07.05

DEPARTEMENT DE L'INDRE ET LOIRE (37)

Syndicat Intercommunal de RILLY VERNEUIL

Réseau d'adduction d'eau potable



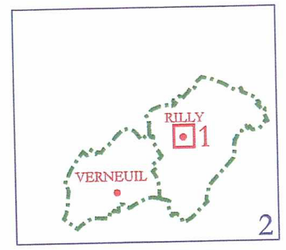

INDICE	MISE A JOUR	MIS A JOUR PAR	MODIFICATIONS
0			

DESIGNATION : Alimentation des communes de RILLY et VERNEUIL LE CHATEAU

PLAN DU BOURG DE RILLY

NOM DU FICHIER : rillyverneuil 1.dgn		PLAN N° : 1
ECHELLE : 1 /2 000	CREATION : 05/06/2003	DESSINE PAR : MD
CONTRAT : K 6290	VERIFIE LE :	VERIFIE PAR :

AGENCE DE CHATELLERAULT

DEPARTEMENT D'INDRE ET LOIRE

RESEAU D'EAU POTABLE



PLAN D'ENSEMBLE

COMPAGNIE GENERALE DES EAUX Z.A.C. du Sanital 8 rue Marcel Dassault B.P. 663 86 106 Châtellerault Cedex Téléphone : 05.49.20.02.51 Télécopie : 05.49.20.02.70	Echelle : 1/ 10 000 Dessinatrice : Karine FARRE Mise à jour le : 09/10/2001 Plan édité le : 09/10/2001

N

LEGENDE

APPAREILS

- DECHARGE D'INCENDIE
- BORNE FONTAINE
- CLAPET
- COMPTEUR
- BRISE CHARGE
- PI Ø 80
- PI Ø 100
- PI Ø 150
- PURGE
- REDUCTEUR DE PRESSION
- STABILISATEUR DE PRESSION
- VANNE QUART DE TOUR
- VANNE OUVERTE
- VANNE FERMEE
- VENTOUSE

OUVRAGES

- FORAGE
- CAPTAGE
- RESERVOIR SUR TOUR
- RESERVOIR SEMI ENTERRE
- SURPRESSION
- SURPRESSION AVEC RESERVOIR
- TRAITEMENT & POMPAGE
- RESERVE D'INCENDIE

ETAGES DE DISTRIBUTION

- RESEAU GRAVITAIRE (alimenté par le réservoir de La Fayette)
- RESEAU GRAVITAIRE (alimenté par le réservoir de TROGUES)
- RESEAU SURPRESSE (alimenté par le surpresseur de La Fayette)
- RESEAU SURPRESSE (alimenté par l'achat d'eau de Ste-MAURE)
- RESEAU alimenté par l'achat d'eau de ST RILLY-VERNEUIL)

TROGUES
Réservoir : 250 m3
CS:93.30 CR:92.00 CT:95.60

LA FAYETTE
Réservoir : 300 m3
CS:85.50 CR:113.50 CT:118.00
STATION DE SURPRESSION
3 groupes de 20 m3/h à 30 m HMT

ACHAT D'EAU LA CANTINIERE
Commune de Ste-MAURE de Touraine
CTR Ø 80

ACHAT D'EAU LES VERNIERES
SI RILLY VERNEUIL
CTR Ø 40

USINE LES FONTAINES

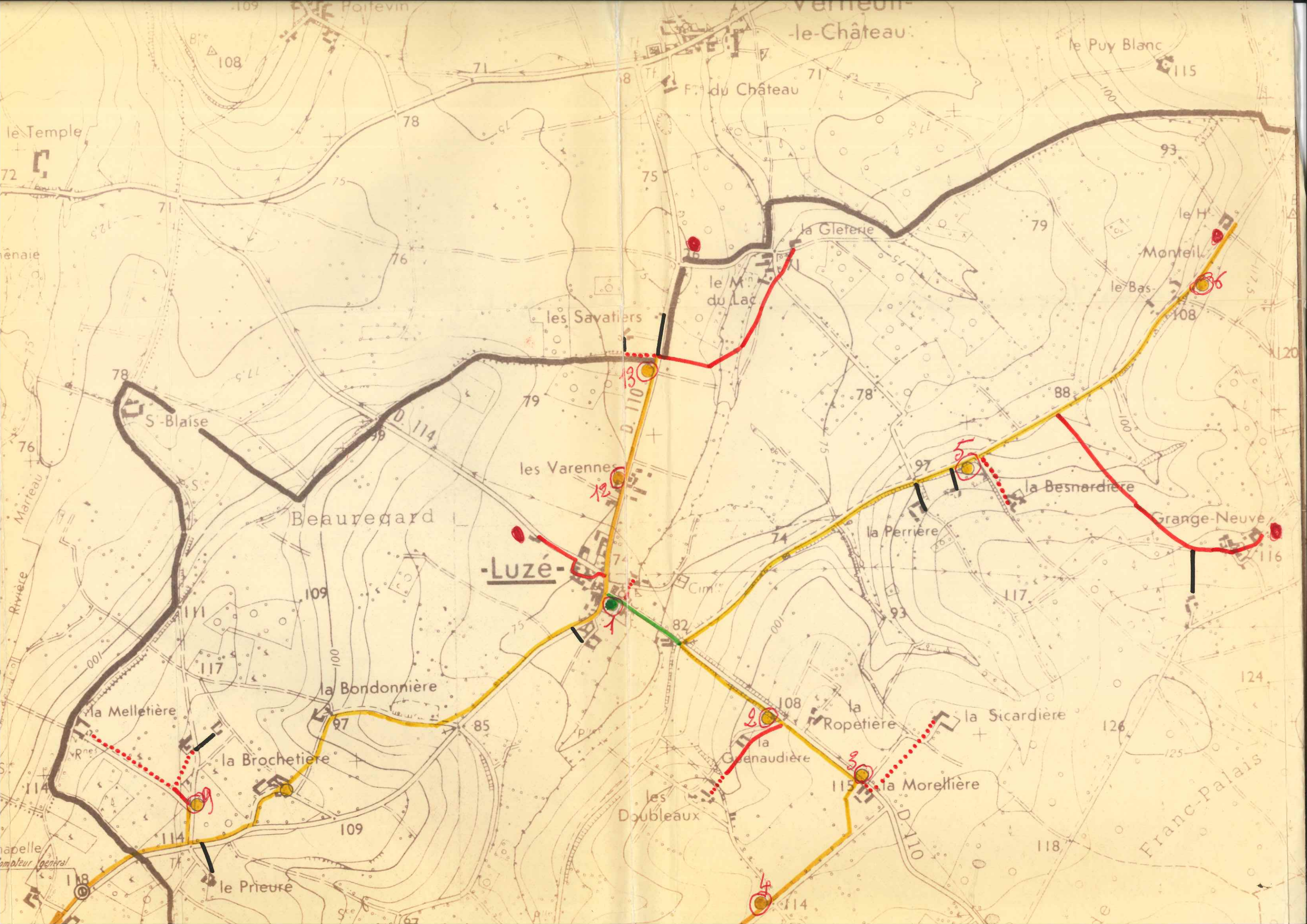

Verneuil-le-Château
Poitevin
le Puy Blanc
Fme du Château
le Temple
la Gleterie
le Mn du Lac
les Savatiers
le Bas-Monteil
S-Blaise
D. 114
D. 110
les Varennes
Beauregard
-Luzé-
la Besnardière
Grange-Neuve
la Perrière
la Bondonnière
la Melletière
la Brochetière
la Ropetière
la Sicardière
la Guenaudière
la Morellière
les Doubleaux
le Prieuré
Franc-Palais
Marteau
Rivière

RESERVOIR
Capacité : 150 m³ sur tour de 20 m.

la Touche Norioux
la Touche Neuve
la Piocherie
les Coupeaux
la Michellerie
le Pont Amboise
la Chavanière
le Chêne
le Pt Marigny
le Bois Barrault
la Rimonière
le Village
Bouquilly
le Peuplier Billard
la Roche
la Grde Maison
les Bouins
Villevert
les Reveillaux
les Doues
Bourouse
la Treillaye
les Godins
Mares
la Binellière
Mare
Franc-Palais
Ch. d'Eau
Bois de Villevert
la Berdinerie
les Poirillons
les Renard
les Fourr
la Sardinasse
Lampeur général
D 20

REGION GRAND OUEST
Bvld des Demoiselles
49400 SAUMUR cedex

Département : INDRE ET LOIRE — Echelle :1/ 6000

SIAEP DE CHAMPIGNY SUR VEUDE

PLAN COMMUNE LEMERE
RESEAU EAU POTABLE

Plan : | Format : | Planche : / | Indice :

Date d'impression : 14/06/2017

Ind.	Date	Etabli par	Nature des modifications

Ouvrages de ressource
Barrage
Forage
Captage
Puits d'eau
Puits
Piézomètre
Ouvrages de traitement
Production avec traitement
Traitement sur réseau
Ouvrages de régulation
Bâtiment de pompage
Bâtiment de surpression
Ouvrages de stockage
Réservoir sur tour
Réservoir semi-enterré
Réservoir au sol
Réservoir enterré
Bâche
Réserve incendie
Vannes
Vanne de sectionnement / s.a.c
Vanne fermée condamnée
Vanne en attente de bout
Vanne en attente de dérivation
Vanne de sectionnement
Vanne réglée
Vanne asservie
Vanne de pied
Robinet 1/4 tour
Protection de réseau
Ventouse
Purge
Ventouse
Vidange
Disconnecteur
Hydrants
Poteau d'incendie en bout; Poteau d'incendie en té
Bouche d'incendie en bout; Bouche d'incendie en té
Pulsard
Borne de puisage manipuler
Borne fontaine
Compteurs
Disconnecteur
Compteur de production; Compteur de sectorisation
Réducteur de pression
Clapet
Regard de visite
Compteur export; Compteur import
Compteur simple
Régulation
Régulateur de pression amont; Régulateur de pression amont/aval; Régulateur de pression aval
Stabilisateur d'écoulement
Régulateur de débit
Accélérateur
Hydrantes publiques
Bouche de lavage en bout; Bouche de lavage en té
Distribution
Feeder
Eau brute
Refoulement
Refoulement/Distribution
Vidange
Défense incendie

La position, la nature des canalisations et la géométrie des fonds de plan sont données à titre indicatif. Elles n'engagent en aucun cas la responsabilité de la société émettrice du plan. Toute précision nécessaire sera confirmée par relevé de terrain ou sondage. BD parcellaire®, BD adresse®, ©IGN - reproduction interdite License n°2008CUI-ENT0432 acquise au titredu contrat n°9783 signé le 03/06/08. L'année de référence des produits IGN représentés est disponible sur http://sps.ira.saur.fr

Sazilly
Tavant
Lémeré
Brizay
Champigny-sur-Veude
LÉMERÉ
La Chenaie
La Chaperonnière
les joncs
L'Ouraye
Les Bournais d'Aimé
Ville Neuve
Aimé
Le Sable
La Guimarderie
château du rivau
Route de Courmeau
Le Couday
L'Arsonnière
Acacias
la brelière
La Brelière
la carte
La Carte
La Haute Cormière
La Fuye
Le Haut Bray
La Fontaine
Le Bas Bray
L'étang Martin
Beausset
Derce
Le Haut Derce
Le Carroi Guérin
Pelois
Bel-Air
Les Epinettes
La Briottière
Le Moulin de Thézé
La Rajasse
Les Coteaux
L'Allée
La Bourlière
La Chaussée
La Botardière
La Tréchandière
Le Portail
Les Landes
Neuilly
Réservoir sur tour
Les Gautrées
Les Teilles
Munet
Station de pompage
Bellevau
Cacheton
Beaulieu
Réservoir au sol
Beauregard
Le Bois de Nais
Bel Ébat
Réveillon
Le Moulin Neuf
Le Bois de Saint-Hilaire
Boissé
Les Bruères
Le Thenay
Les Blutières
La Duboisserie
Les Varennes
La Chésellerie
La Bertinière
Les Places
La Reversière
La Neuptière
Croisne
La Crotille
La Jarrie
Braslou
Le Champ
Goury
Cléré le Petit
Cléré le Grand
Le Grd. Cléré
Le Petit Cléré
Cléré
Saumuret
Château de la Noblaye
La Gabillière
Le Perron
La Corronnerie
Jable
La Saucraie
Le Château Vert
Cache-Mouche
Les Fonteneaux
La Bodinière
Le Bouchet
Le Bois de Nais
Les Hautes Auges
Les Basses Auges
Les Bournais d'Aimé
Le Champ
Le Thenay
Les Blutières
Les Varennes
Les Places
Les Fonteneaux
Le Perron
Le Bois de Nais
Le Château Vert

LEGENDE

- Ø 200
- Ø 150 ou 144.6/160
- Ø 125 ou 125.8/140
- Ø 113/125
- Ø 100 ou 99.4/110
- Ø 80 ou 80.6/90
- Ø 63/75
- Ø 60 ou 53/63
- Ø 42/50
- Ø 33.6/40

COMMUNAUTE DE COMMUNES TOURAINE VAL DE VIENNE

PLU

COMMUNE DE NOUATRE (37)

Elaboration

ANNEXES

5.3

PLAN DU RESEAU D'EAU POTABLE

ECHELLE : 1 / 12 500ème



Vu pour être annexé à la délibération du conseil communautaire de la Communauté de communes Touraine Val de Vienne en date du : 29/01/2018

Approuvant l'élaboration du Plan Local d'Urbanisme de la commune de Nouâtre,

Le Président,

M. Christian PIMBERT

Communauté de Communes Touraine Val de Vienne
14 Route du Chêne
37230 PARCAY-MESLAY

SAFEGE Environnement

urbanISme

THEMA Environnement

Echelle : 1/6000 | Plan : 370502 ENS

Département : INDRE ET LOIRE — COURCOUE

CHAVEIGNES

PLAN D'ENSEMBLE
RESEAU EAU POTABLE

Planche : 1/1 — Format : A0

REGION CENTRE OUEST
27 rue James Watt
37206 Tours Cedex 3

Indice	Date	Etabli par	Modifications
	05/10/2010	S.LEROY	

Vanne de sectionnement BAC
Vanne fermée condamnée
Régulateur pression AM AV
Compteur de sectorisation
Purge
Ventouse
Vidange
Compteur import
Bouche d'incendie
Poteau d'incendie
Bouche de lavage
Debitmetre
Compteur branchement
Avaloir
Avaloir à grille
Carré visitable
Rond visitable
Clapet
Incident mécanique
Incident qualité
Captage
Forage
Déversoir d'orage
Réservoir sur tour
Réservoir
Production avec traitement
Station de surpression
Station de pompage
Station d'épuration
Poste de relevage
Bassin de rétention
Chasse

Eau usée	Gravitaire	Refoulement
Unitaire		
Pluviale		
Eaux usées ou séparatifs		
Branchement		

Eau potable
Distribution
Refoulement
Refoulement / Distribution
Feeder
Eau brute
Hors service
Branchement

Imprimé le : 02/11/2016

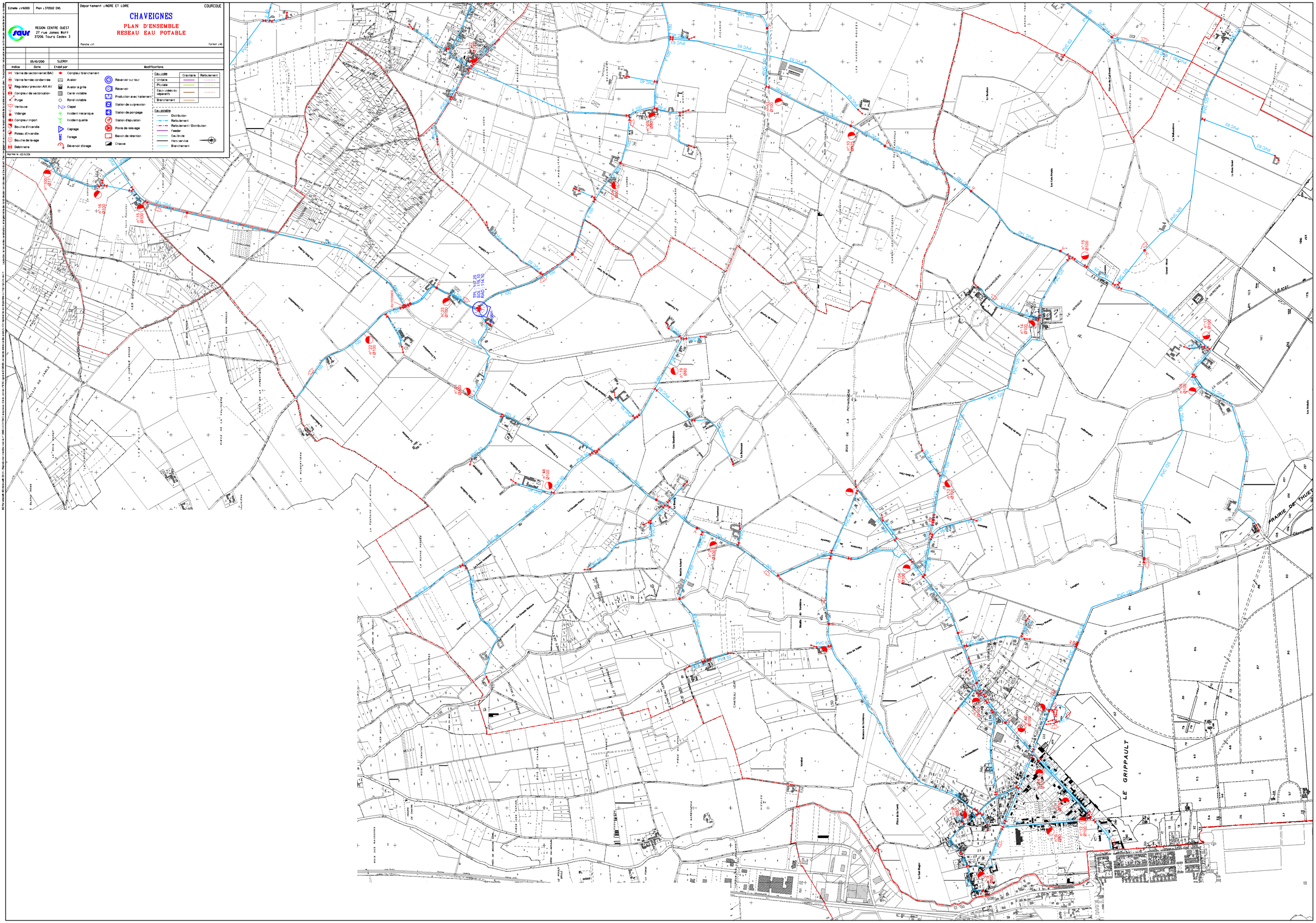

Département d'Indre-et-Loire

Commune de BRASLOU

S3C
12, rue Claude CHAPPE
37230 FONDETTES
Tél 02 47 74 60 32 Fax 02 47 74 60 43
pk037@orange.fr

Plan de situation

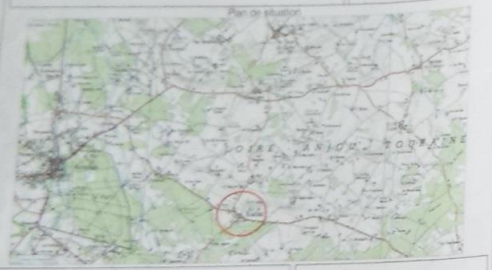

PLAN DE RECOLEMENT

Des réseaux : AEP-EP-EU-Electricité-Télécom

Nom	Fonction	Visa

Rattachement altimétrique	Référence du plan	Echelle du plan	Etabli le	Dessiné par	VISA
NGF-IGN1969	20102138	1/500	03-2010	S3C	

Ration	Date	Modifications / Observations
D		
C		
B		
A		
04		




20
18
17
19
16
15
14
13
12
11
10
25
09
07
06
03
04
23
01
02
24
22
21
05

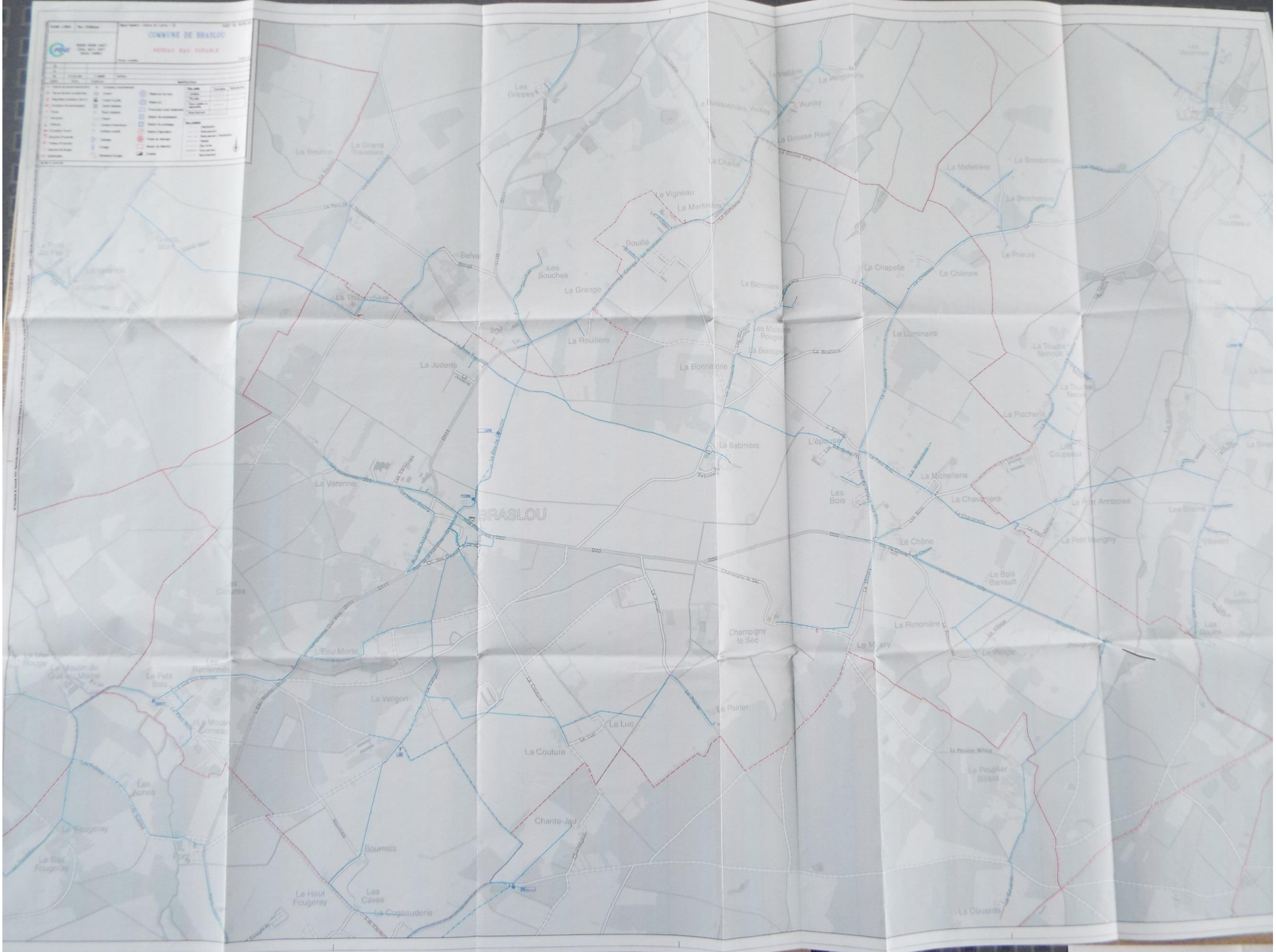
COMMUNE DE BRASLOU
RÉSEAU EAU POTABLE
BRASLOU
Les Grippes
Le Grand Travesais
Le Vigneau
La Martinière
Bouillé
Les Souches
La Grange
La Rouillère
La Juderie
La Varenne
La Chapelle
La Chênaie
La Blonnière
Le Luminaire
La Bonnetterie
La Babinière
L'épouse
Les Bois
La Michellerie
La Chavanière
Le Chêne
Le Bois Barrault
La Rimonière
Champigny le Sec
Le Poirier
Le Luc
La Couture
Chante-Jau
Bournais
Le Haut Fougeray
Les Caves
La Cognauderie
La Couarde
Le Peuplier Billard
La Valigon
L'Eau Morte
Le Petit Bois
Le Fougeray
Le Bas Fougeray
Les Aunes
La Mellerie
La Brochetière
Le Prieuré
La Touche Noroux
La Picherie
Le Pont Amboise
Le Petit Marigny
Les Coupeaux
La Rouillère
La Juderie
La Thibaudière
Belval
Les Grippes
La Vallière
La Rimonière
L'Aunay
La Grosse Raie
La Chaise
La Mellerie
La Bondonnière
La Brochetière
Le Vigneau
La Martinière
Bouillé
Les Souches
La Grange
La Chapelle
La Chênaie
La Blonnière
Les Maisons Rouges
La Boistière
Le Luminaire
La Touche Noroux
La Bonnetterie
La Picherie
La Babinière
L'épouse
Les Coupeaux
La Varenne
Les Bois
La Michellerie
La Chavanière
Le Pont Amboise
Le Chêne
Le Petit Marigny
Les Clôtures
Le Bois Barrault
Le Mouin du Gué au Moine
Le Petit Bois
Les Renfermés
La Rimonière
Le Mery
Le Vierge
Le Poirier
Le Peuplier Billard
Les Aunes
Le Fougeray
Le Bas Fougeray
Pont
Les Caves
La Cognauderie
La Couarde
D20
D111


DDAF37
DE RAZINES
Refoulement
Dessiné le : 11/10/2005
par : A.Bergeron
Echelle : 1/1000
Refoulement Ø53/63
sur 215 ml
R1
TN 62.04
Pr.3.94 | Pr.3.54
R2
TN 62.29
Prof.3.27
R3
TN 61.68
Prof.2.31
R4
TN 62.08
Prof.2.36
R5
TN 62.20
Prof.2.30
R6
TN 62.08
Prof.1.88
R7
TN 62.20
Prof.1.70
R8
TN 62.50
Prof.1.70
R9
TN 62.83
Prof.1.48
R10
TN 63.25
Prof.1.58
R11
TN 63.54
Prof.1.55
R12
TN 63.86
Prof.1.55
PR1
TN 62.09
Prof.4.04
R20
TN 61.82
Pr.3.00 | Pr.1.54
R21
TN 62.21
Prof.1.50
R22
TN 63.45
Prof.1.82
R23
TN 63.31
Prof.1.30
R30
TN 62.84
Prof.1.30
R31
TN 63.09
Prof.1.30
R32
TN 65.26
Prof.1.30
R36
TN 65.94
Prof.1.30
RD n° 111
RD n° 111
L'ANCIENNE EGLISE
ANCIENNE EGLISE
LE BOURG
LA PRÉE
LES BAS JARDINS
LA BODINERIE
Mairie
Rue des caves
Rue des écoles
Chemin

Echelle : 1/4000 | Plan : 375300 Ens

SAUR — REGION GRAND OUEST, 2 RUE ANITA CONTI, 56000 VANNES

Département : INDRE ET LOIR — 375300I

PUSSIGNY

PLAN D'ENSEMBLE RESEAU EAU POTABLE

Planche : — Format : A0

Indice	Date	Etabl par	Modifications
02			
01	07/02/2014	L.BLARD	Edition

Imprimé le : 07/02/2014

Vanne de sectionnement BAC
Vanne fermée condamnée
Régulateur pression AM AV
Compteur de sectorisation
Purge
Ventouse
Vidange
Compteur import
Bouche d'incendie
Poteau d'incendie
Bouche de lavage
Debimetre

Compteur branchement
Avaloir
Avaloir à grille
Carré visitable
Rond visitable
Clapet
Incident mécanique
Incident qualité
Captage
Forage
Déversoir d'orage

Réservoir sur tour
Réservoir
Production avec traitement
Station de surpression
Station de pompage
Station d'épuration
Poste de relevage
Bassin de rétention
Chasse

Eau usée	Gravitaire	Refoulement
Unitaire		
Pluviale		
Eaux usées ou séparatifs		
Branchement		

Eau potable
Distribution
Refoulement
Refoulement / Distribution
Feeder
Eau brute
Hors service
Branchement

COMMUNAUTE DE COMMUNES TOURAINE VAL DE VIENNE

PLU — COMMUNE DE PUSSIGNY (37)

Elaboration

5.2

ANNEXES

RESEAUX D'ALIMENTATION EN EAU POTABLE

SOURCE : SAUR, FEVRIER 2014

ECHELLE : 1/4000ème



Vu pour être annexé à l'arrêté du Président de la Communauté de communes Touraine Val de Vienne en date du : 06/09/2017

Mettant à l'enquête publique le projet d'élaboration du Plan Local d'Urbanisme de la commune de Pussigny,

Le Président, M. Christian PIMBERT

Communauté de Communes Touraine Val de Vienne
14 Route de Chinon
37220 PANZOULT

urban — Urbanisme et Environnement

Pussigny

Beauregard
Ponçay
Les Gapiaux
La Chasseigne
Grouet
Pibaudry
Bois Rond
Pisse-Loup
La Gapillière
La Poitevinière
La Robinière
Vaugault
Doue
Caudière
Grisay
La Rimbaudière
La Veude
Le Moulin Foulon
Sauvage
Le Moulin Bertaut
Bec des Deux Eaux
PUSSIGNY
La Proutière
Bois Simon
Le Petit Bois Simon
Le Moulin de Libéré
Le Marais
Verrière
La Renarderie
La Guérivière

n°:EXPORT
AEP COTEAU SAINT CLAIR
MARIGNY-MARMANDE

n°:EXPORT
VERS SIAEP DU COTEAU St CLAIR
BOOSTER

300m3
TPL : 149.65
SOL : 113.80
RAD : 143.80

D107 — D18 — A10 — A 125 — A 80

BD Parcellaire®, BD Adresse®, ©IGN - Reproduction interdite Licence n° 2008CUI-ENT0432 acquise au titre du contrat n°9783 signé le 07/06/08.L'année de référence des produits IGN représentés est disponible sur http://sps.ins.saur.fr

La position, la nature des canalisations, et la géométrie des fonds de plan sont données à titre indicatif. Elles n'engagent en aucun cas la responsabilité de la société émettrice du plan. Toute précision nécessaire sera confirmée par relevé de terrain ou sondage.

COMMUNAUTE DE COMMUNES TOURAINE VAL DE VIENNE

PLU

COMMUNE DE PORTS (37)

Elaboration

ANNEXES

5.2

RESEAUX D' ALIMENTATION EN EAU POTABLE

SOURCE : SAUR

ECHELLE : 1/4600EME



Vu pour être annexé à la délibération du Conseil communautaire

en date du 24 juillet 2017,

approuvant l'élaboration du Plan Local d'Urbanisme de la commune de Ports,

Le Président,

M. Christian PIMBERT

Communauté de Communes Touraine Val de Vienne
14 Route de Chinon
37220 PANZOULT

REGION GRAND OUEST
2RUE ANITA CONTI
56000 VANNES

Ports

Pussigny

Echelle : 1/6000 | Plan : 370502 ENS

Département : INDRE ET LOIRE — COURCOUE

CHAVEIGNES

PLAN D'ENSEMBLE
RESEAU EAU POTABLE

Planche : 1/1 — Format : A0

REGION CENTRE OUEST
27 rue James Watt
37206 Tours Cedex 3

Indice	Date	Etabli par	Modifications
	05/10/2010	S.LEROY	

Vanne de sectionnement BAC
Vanne fermée condamnée
Régulateur pression AM AV
Compteur de sectorisation
Purge
Ventouse
Vidange
Compteur import
Bouche d'incendie
Poteau d'incendie
Bouche de lavage
Debitmetre
Compteur branchement
Avaloir
Avaloir à grille
Carré visitable
Rond visitable
Clapet
Incident mécanique
Incident qualité
Captage
Forage
Déversoir d'orage
Réservoir sur tour
Réservoir
Production avec traitement
Station de surpression
Station de pompage
Station d'épuration
Poste de relevage
Bassin de rétention
Chasse

Eau usée	Gravitaire	Refoulement
Unitaire		
Pluviale		
Eaux usées ou séparatifs		
Branchement		

Eau potable
Distribution
Refoulement
Refoulement / Distribution
Feeder
Eau brute
Hors service
Branchement

Imprimé le : 02/11/2016

