




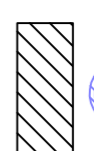

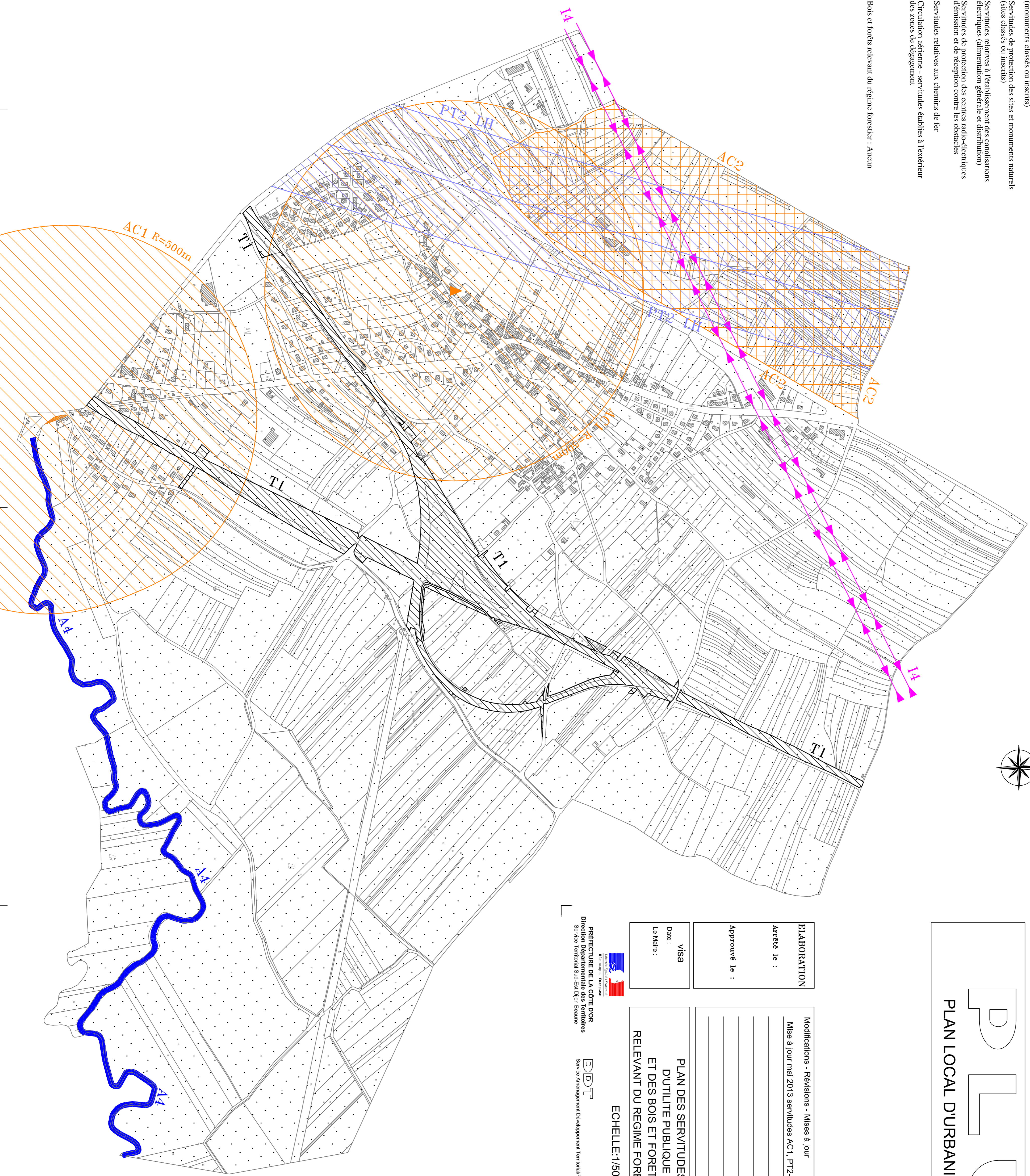



# LEGENDE

-  A4 Servitudes concernant les terrains riverains des cours d'eau ou compris dans l'emprise de ces cours d'eau
  -  AC1 Servitudes de protection des monuments historiques (monuments classés ou inscrits)
  -  AC2 Servitudes de protection des sites et monuments naturels (sites classés ou inscrits)
  -  I4 Servitudes relatives à l'établissement des canalisations électriques (alimentation générale et distribution)
  -  PT2 Servitudes de protection des centres radio-électriques d'émission et de réception contre les obstacles
  -  T1 Servitudes relatives aux chemins de fer
  -  T7 Circulation aérienne - servitudes établies à l'extérieur des zones de dégivrement
- Bois et forêts relevant du régime forestier : Aucun



COMMUNE DE :

CORPEAU

# PLU

PLAN LOCAL D'URBANISME

**ELABORATION**

arrêté le :

Approuvé le :

visa

Date :

Le Maire :


Modifications - Révisions - Mises à jour

Mise à jour mai 2013 servitudes AC1, PT2,LH

**PLAN DES SERVITUDES  
D'UTILITE PUBLIQUE  
ET DES BOIS ET FORETS  
RELEVANT DU REGIME FORESTIER**

ECHELLE:1/5000

**PREFECTURE DE LA COTE D'OR**  
Direction Départementale des Territoires  
Service Territorial Sud-Est Dijon Beaune



**DDT**  
Service Aménagement Développement Territorial/Urbanisme et Aménagement durable - Beaune