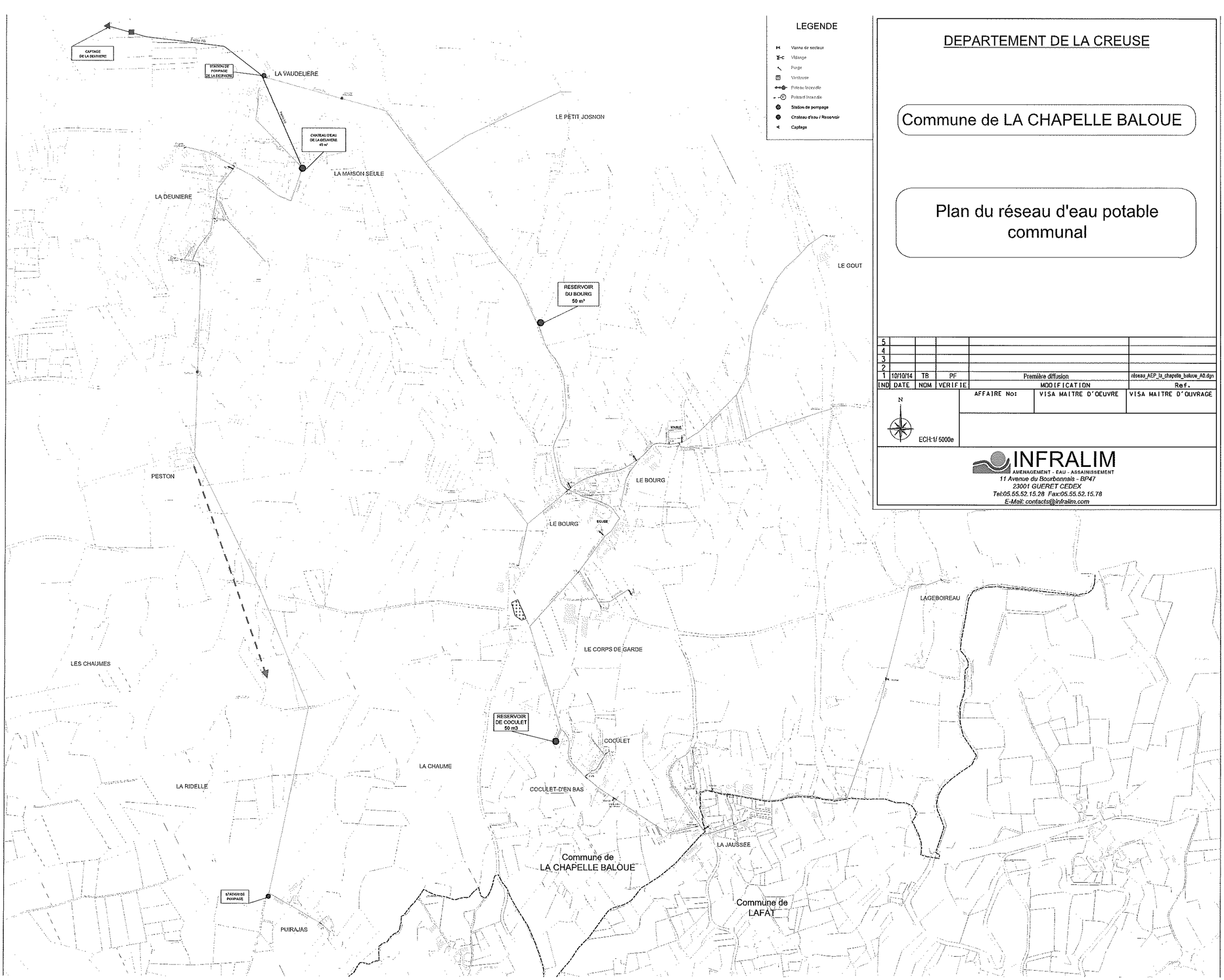

LEGENDE

- Vanne de secteur
- Vidange
- Purge
- Ventouse
- Poteau Incendie
- Poteau Incendie
- Station de pompage
- Chateau d'eau / Reservoir
- Captage

DEPARTEMENT DE LA CREUSE

Commune de LA CHAPELLE BALOUE

Plan du réseau d'eau potable communal

IND	DATE	NOM	VERIFIE	MODIFICATION	Ref.
5					
4					
3					
2					
1	10/10/14	TB	PF	Première diffusion	réseau_AEP_la_chapelle_baloue_A0.dgn

N

ECH:1/ 5000e

AFFAIRE No:	VISA MAITRE D'OEUVRE	VISA MAITRE D'OUVRAGE

INFRALIM
AMENAGEMENT - EAU - ASSAINISSEMENT
11 Avenue du Bourbonnais - BP47
23001 GUERET CEDEX
Tel:05.55.52.15.28 Fax:05.55.52.15.78
E-Mail: contacts@infralim.com

LE BOURG 2
Réseau collectif avec
Traitement à proximité
Echelle : 1/2500

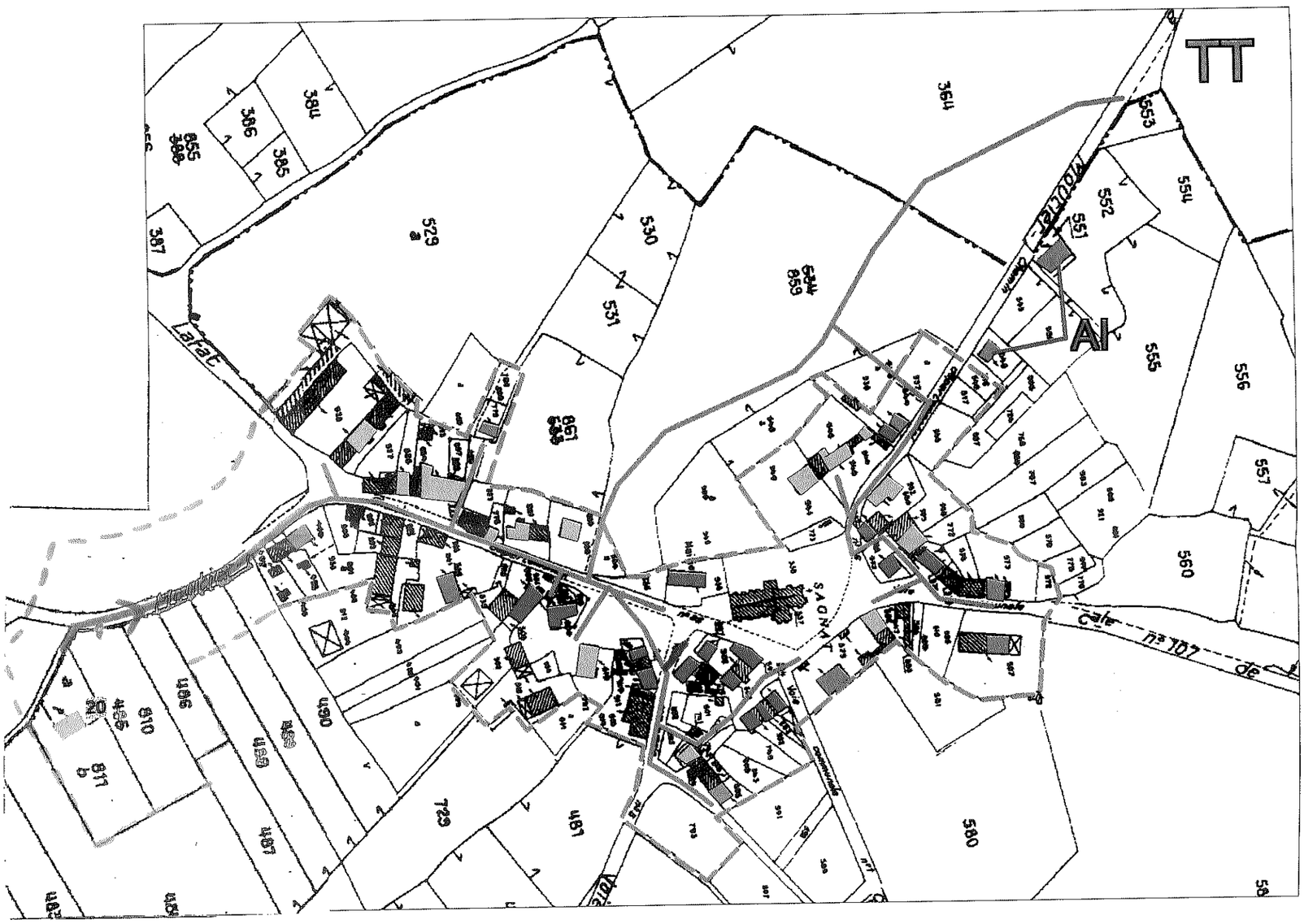

LEGENDE RESEAU	LEGENDE HABITAT
Réseau gravitaire	Sans contrainte
réseau de refoulement	Occupation
Poste de refoulement	Surface
TT Site de traitement	Topographie
Surprofondeur	
Limite de collecte	

LES GRNETES (2)
Réseau collectif avec Traitement à proximité
Echelle : 1/2500

LEGENDE RESEAU

- Réseau gravitaire
- réseau de refoulement
- Poste de refoulement
- Site de traitement
- Surprofondeur
- Limite de collecte

LEGENDE HABITAT

- Sans contrainte
- Occupation
- Surface
- Topographie



LA COUTURE
Réseau collectif avec
Traitement à proximité
Echelle : 1/2500

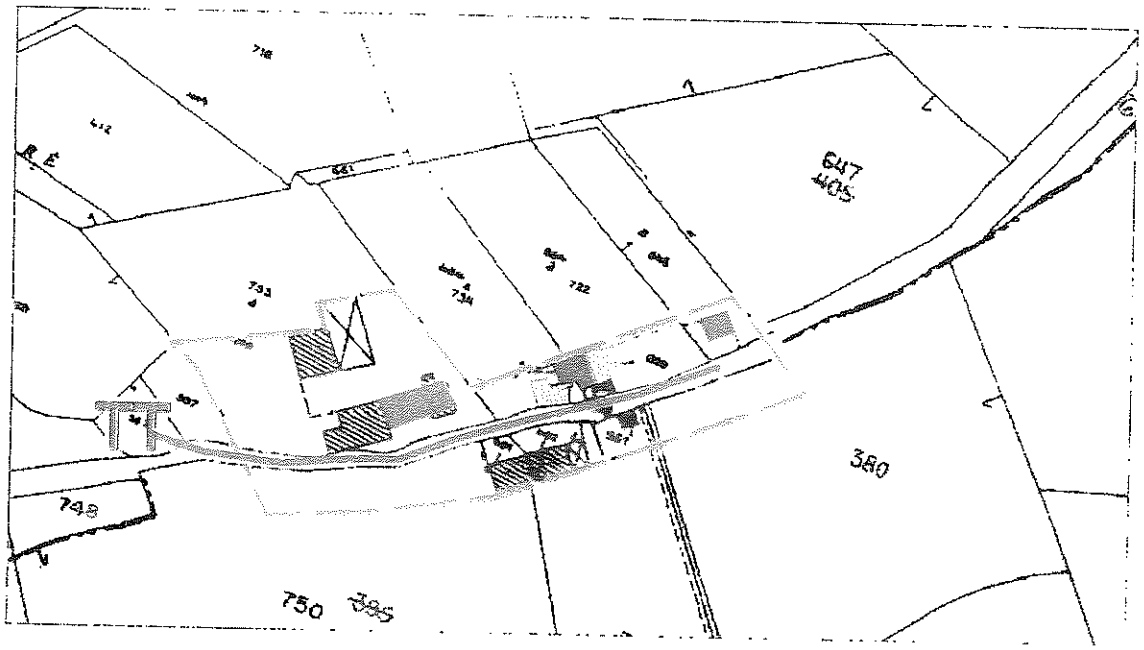

LEGENDE RESEAU	LEGENDE HABITAT
Réseau gravitaire	Sans contrainte
réseau de refoulement	Occupation
Poste de refoulement	Surface
Site de traitement	Topographie
Surprofondeur	
Limite de collecte	