PLUi

Plan Local d'Urbanisme intercommunal

saint-nazaire agglo

Droit de préemption urbain
Droit de préemption urbain renforcé

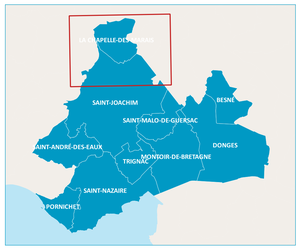

N

0 100 200 m

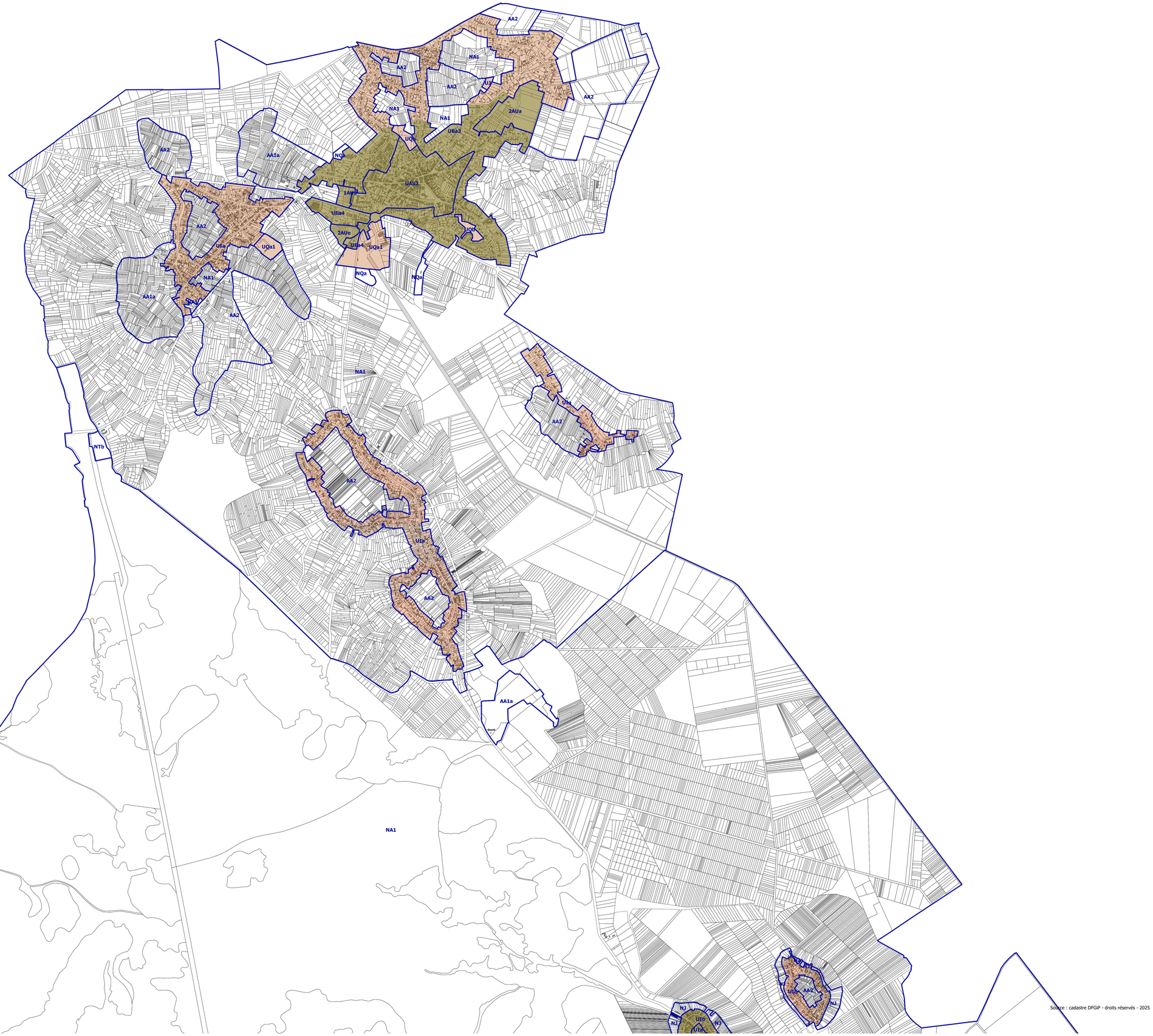

Légende

- Zonage
- Périmètre de droit de préemption urbain
- Périmètre de droit de préemption urbain renforcé

Source : cadastre DFGiP - droits réservés - 2025

PLUi

Plan Local d'Urbanisme intercommunal

saint-nazaire agglo

Droit de préemption urbain
Droit de préemption urbain renforcé



N

0 100 200 m

Légende

- Zonage
- Périmètre de droit de préemption urbain
- Périmètre de droit de préemption urbain renforcé

Fond cadastral IGP - droits réservés - 2025

PLUi

Plan Local d'Urbanisme intercommunal

saint-nazaire agglo

Droit de préemption urbain
Droit de préemption urbain renforcé



N

0 100 200 m

Légende

- Zonage
- Périmètre de droit de préemption urbain
- Périmètre de droit de préemption urbain renforcé

Source : cadastre DRGFiP - droits réservés - 2025

PLUi

Plan Local d'Urbanisme intercommunal

saint-nazaire agglo

Droit de préemption urbain
Droit de préemption urbain renforcé

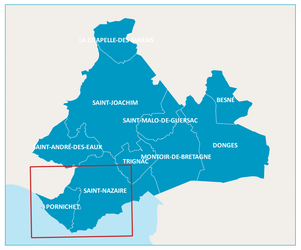

N

0 100 200 m

Légende

- Zonage
- Périmètre de droit de préemption urbain
- Périmètre de droit de préemption urbain renforcé

Source : cadastre DGFiP - droits réservés - 2025

PLUi

Plan Local d'Urbanisme intercommunal

saint-nazaire agglo

Droit de préemption urbain
Droit de préemption urbain renforcé

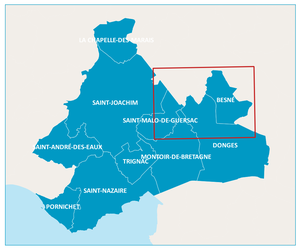

N

0 100 200 m

Légende

- Zonage
- Périmètre de droit de préemption urbain
- Périmètre de droit de préemption urbain renforcé

Source : cadastre DFGIP - droits réservés - 2025

PLUi

Plan Local d'Urbanisme intercommunal

saint-nazaire agglo

Droit de préemption urbain
Droit de préemption urbain renforcé

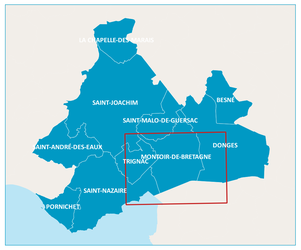

0 100 200 m

Légende

- Zonage
- Périmètre de droit de préemption urbain
- Périmètre de droit de préemption urbain renforcé

Source : cadastre DFGiP - droits réservés - 2025

PLUi

Plan Local d'Urbanisme intercommunal

saint-nazaire agglo

Droit de préemption urbain
Droit de préemption urbain renforcé



N

0 100 200 m

UHa3b
NQb
UHa1
2AUa
AE2
UHe3b
AA1a
NA1
UBa1
UEe1
UEa2b
1AUEa2b
UBa3
UBa2
UBa3
UQa2
UJ
UQb
UAa2
UEc
UEa2a
AB
NM
AD
AE2
UEa1
UHa1

Légende

- Zonage
- Périmètre de droit de préemption urbain
- Périmètre de droit de préemption urbain renforcé

Source : cadastre DFGiP - droits réservés - 2025