PLUi

Plan Local d'Urbanisme intercommunal

ANNEXE N°2-E

CAHIER RELATIF AU PATRIMOINE RURAL DE SAINT-NAZAIRE



› BESNÉ › DONGES › LA CHAPELLE-DES-MARAIS
› MONTOIR-DE-BRETAGNE › PORNICHET › SAINT-ANDRÉ-DES-EAUX
› SAINT-JOACHIM › SAINT-MALO-DE-GUERSAC › SAINT-NAZAIRE › TRIGNAC

CARENE Saint-Nazaire agglomération

avec la participation de addrn agence d'urbanisme de la région de Saint-Nazaire

Habitat | Mobilités | Économie | Environnement | Patrimoine | Énergie & Climat

Document approvué en date du 4 février 2020

CUNEIX	**N°1 et 2**
Adresse : 61 Route de Cuneix	**Cadastre :** AH 153
INFORMATIONS SUR LE BATIMENT	
Type	Bâti dur
Usage	
Dimensions / Superficies	1/ 88.5 m² 2 / 80.66 m²
Remarques	
Situation	**Parcelle**





Vue aérienne



Photo





LES CARROIX DE CUNEIX	**N°3**
Adresse : 1 route du Quemeneau	**Cadastre :** AD 620
INFORMATIONS SUR LE BATIMENT	
Type	Bâti dur
Usage	
Dimensions / Superficies	115.25 m²
Remarques	
Situation	**Parcelle**





Vue aérienne



Photos





LE MARAIS D'UST	**N°4 et 5**
Adresse : 61 Route du Marais d'Ust	**Cadastre :** AC 42
INFORMATIONS SUR LE BATIMENT	
Type	Bâti dur
Usage	
Dimensions / Superficies	1 /231.30 m² et 2/ 159.19 m²
Remarques	
Situation	**Parcelle**





Vue aérienne



Photos





LE MARAIS D'UST	**N°6**
Adresse : 59 Route du marais d'Ust	**Cadastre :** AC 41
INFORMATIONS SUR LE BATIMENT	
Type	Bâti dur
Usage	
Dimensions / Superficies	65 m²
Remarques	
Situation	**Parcelle**

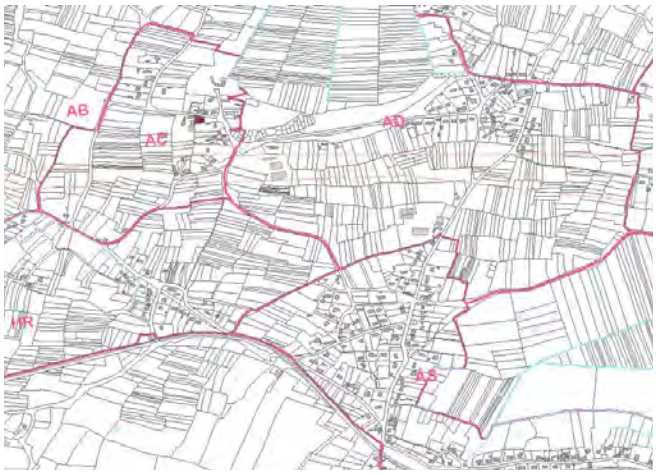

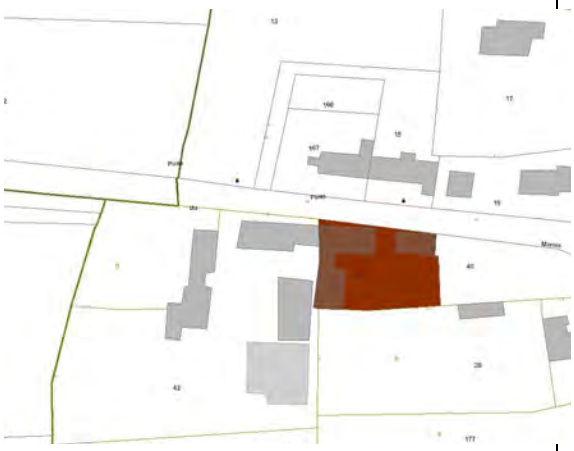

Vue aérienne



Photos





TREVELAN	**N°7**
Adresse : 2 Route de Brais	**Cadastre :** AC 118
INFORMATIONS SUR LE BATIMENT	
Type	Bâti dur
Usage	
Dimensions / Superficies	90.21 m²
Remarques	
Situation	**Parcelle**





Vue aérienne



Photos





LES LANDES DE CUNEIX	**N°8**
Adresse : Chemin des Fréchailles	**Cadastre :** AS 421
INFORMATIONS SUR LE BATIMENT	
Type	Bâti dur
Usage	
Dimensions / Superficies	70 m²
Remarques	
Situation	**Parcelle**





Vue aérienne

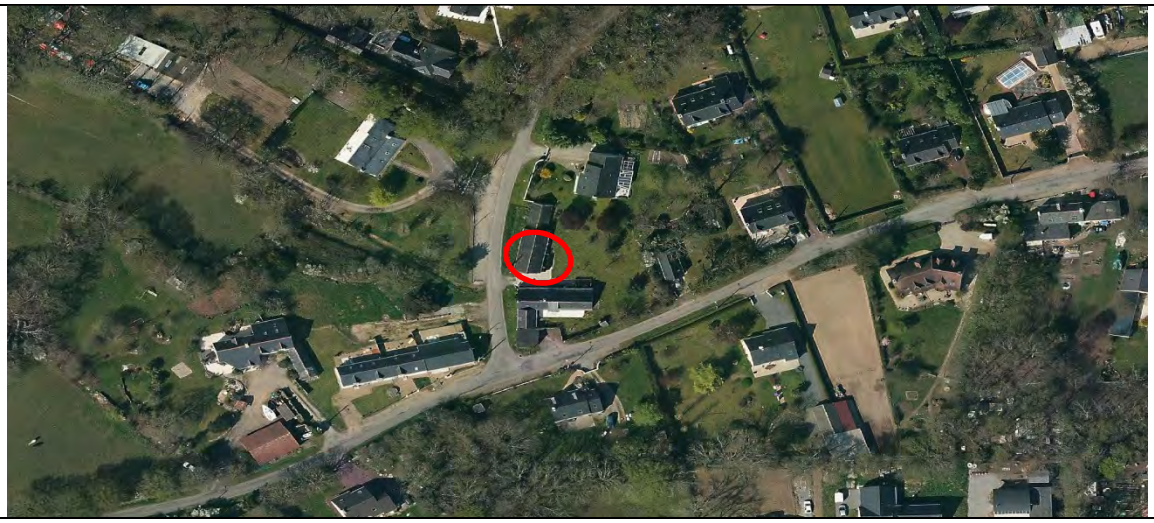

Photos





LA MOTTE ALLEMAND	**N°9**
Adresse : 83 Route de la Motte Allemand	**Cadastre :** AS 459
INFORMATIONS SUR LE BATIMENT	
Type	Bâti dur
Usage	
Dimensions / Superficies	44.95 m²
Remarques	
Situation	**Parcelle**

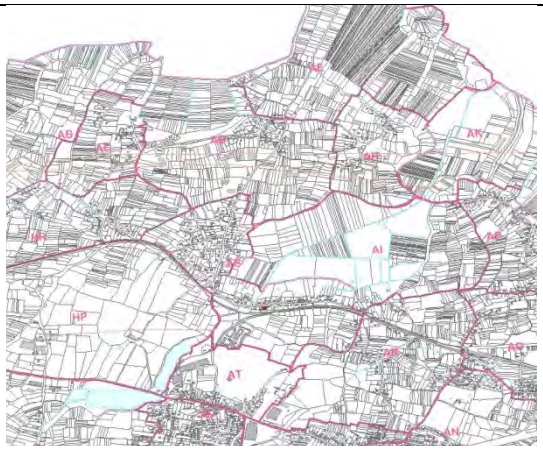



Vue aérienne



Photo



ILE DE LEAUFOUIS	**N°10**
Adresse : Route de l'île de Leaufouis	**Cadastre :** AR 20
INFORMATIONS SUR LE BATIMENT	
Type	Bâti dur
Usage	
Dimensions / Superficies	221 m²
Remarques	
Situation	**Parcelle**

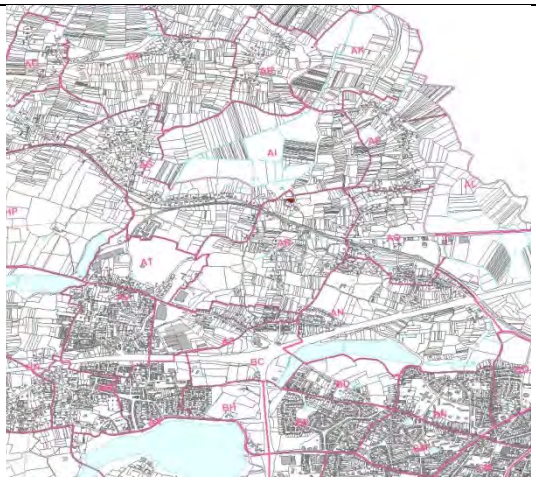



Vue aérienne



Photos





MARSAC	**N°11**
Adresse : 66 Route de Marsac	**Cadastre :** AP 56
INFORMATIONS SUR LE BATIMENT	
Type	Bâti dur
Usage	
Dimensions / Superficies	110.42 m²
Remarques	
Situation	**Parcelle**

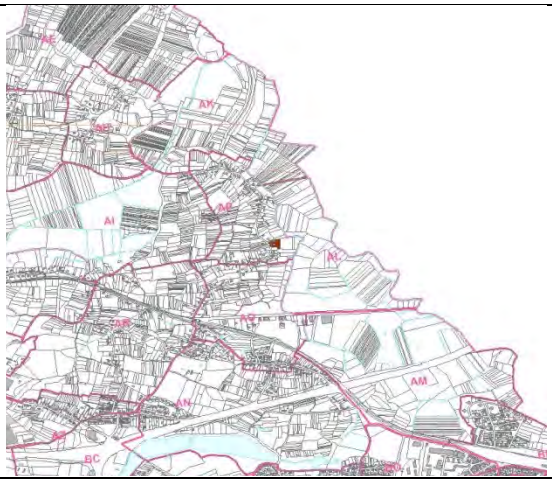



Vue aérienne



Photo



MARSAC	**N°12**
Adresse : 50 Route de Marsac	**Cadastre :** AO 1
INFORMATIONS SUR LE BATIMENT	
Type	Bâti dur
Usage	
Dimensions / Superficies	107.37 m²
Remarques	
Situation	**Parcelle**

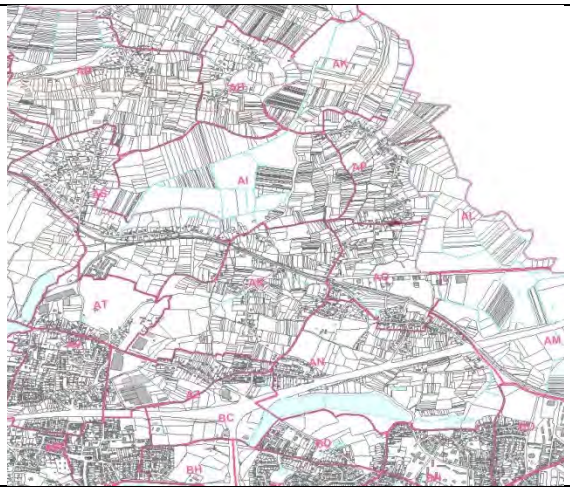



Vue aérienne



Photos





MARSAC	**N°13**
Adresse : 42 Route de Marsac	**Cadastre :** AO 379
INFORMATIONS SUR LE BATIMENT	
Type	Bâti dur
Usage	
Dimensions / Superficies	121.68 m²
Remarques	
Situation	**Parcelle**

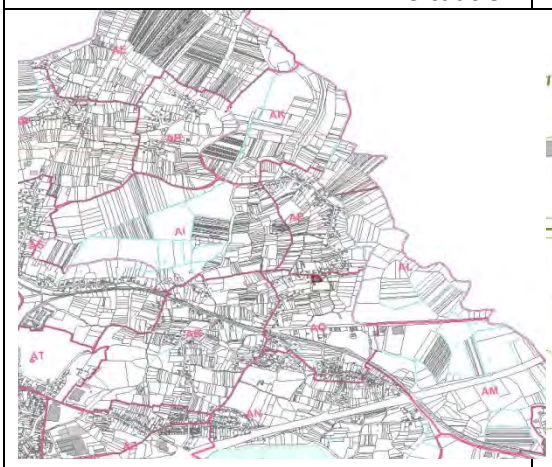



Vue aérienne



Photos





VILLES PIERRE	**N°15, 16**
Adresse : 35 Route du Sabot d'or	**Cadastre :** HP 339
INFORMATIONS SUR LE BATIMENT	
Type	Bâtis durs
Usage	
Dimensions / Superficies	3 bâtiments 1/ 59 m² 2/121 m² et 3/ 84 m²
Remarques	
Situation	**Parcelle**





Vue aérienne



Photo



BRAIS	**N°17**
Adresse : 50 Route de Brais	**Cadastre :** HR 25
INFORMATIONS SUR LE BATIMENT	
Type	Bâti dur
Usage	
Dimensions / Superficies	107 m²
Remarques	
Situation	**Parcelle**

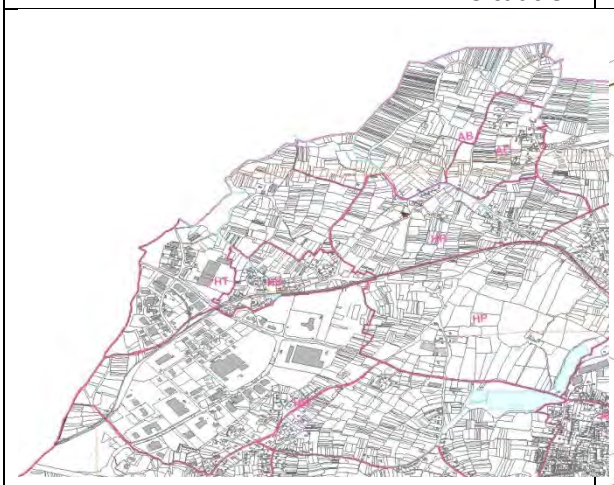



Vue aérienne



Photos





BRAIS	**N°18 et 19**
Adresse : 13 Route du Bas Brais	**Cadastre :** HS 272
INFORMATIONS SUR LE BATIMENT	
Type	Bâtis durs
Usage	
Dimensions / Superficies	1/ 72.88 m² et 2/ 129.34 m²
Remarques	
Situation	**Parcelle**

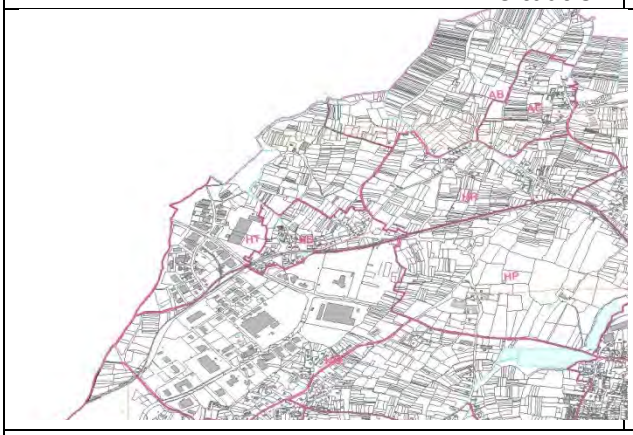



Vue aérienne



Photos





BRAIS	**N°20**
Adresse :	**Cadastre :**
INFORMATIONS SUR LE BATIMENT	
Type	Bâtis durs
Usage	
Dimensions / Superficies	
Remarques	
Situation	**Parcelle**

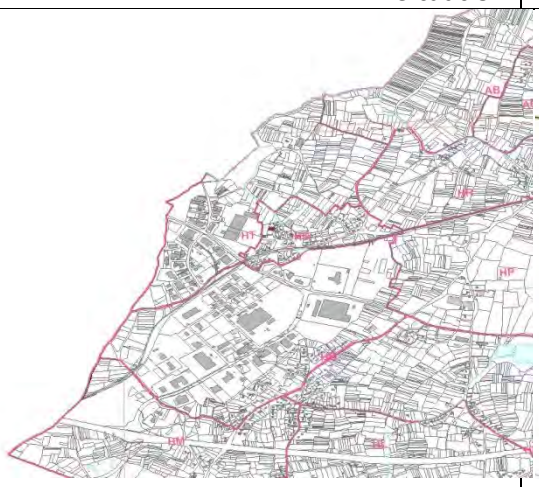



Vue aérienne



Photos





BRAIS	**N°21**
Adresse :	**Cadastre :**
INFORMATIONS SUR LE BATIMENT	
Type	Bâti dur
Usage	
Dimensions / Superficies	181.11 m²
Remarques	
Situation	**Parcelle**

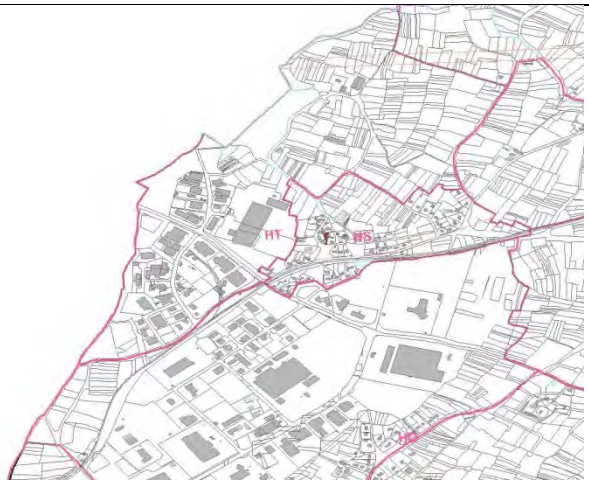



Vue aérienne

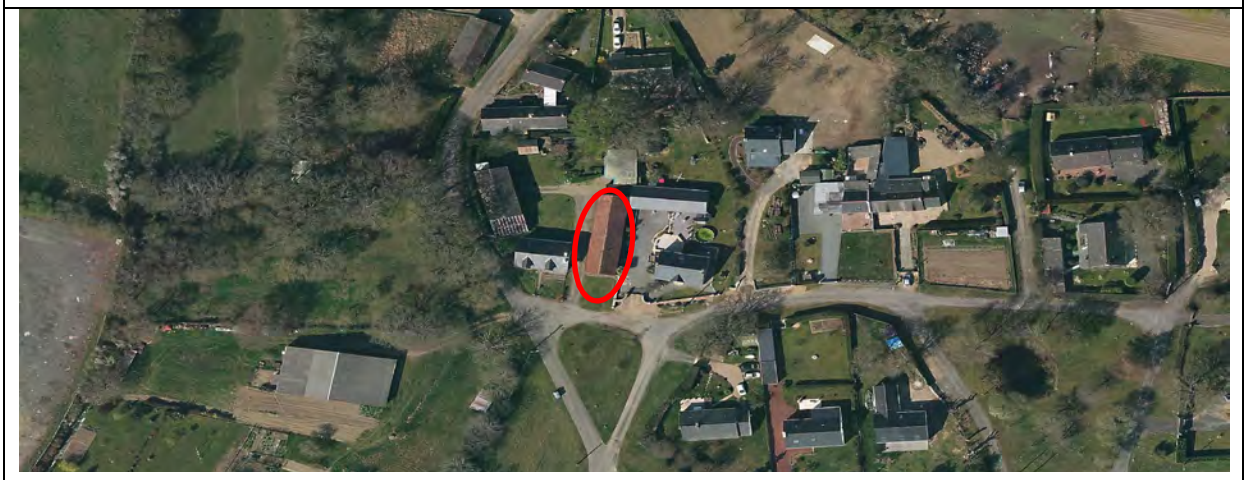

Photos





LA VILLE HEULIN	**N°22**
Adresse : 9 chemin de la Ville Heulin	**Cadastre :** HO 1046
INFORMATIONS SUR LE BATIMENT	
Type	Bâtis durs
Usage	
Dimensions / Superficies	59 m²
Remarques	
Situation	**Parcelle**





Vue aérienne



Photo



LE PASSOUER	**N°23**
Adresse : 96 Route de l'île du Passouer	**Cadastre :** HN 365
INFORMATIONS SUR LE BATIMENT	
Type	Bâtis durs
Usage	
Dimensions / Superficies	133.56 m²
Remarques	
Situation	**Parcelle**

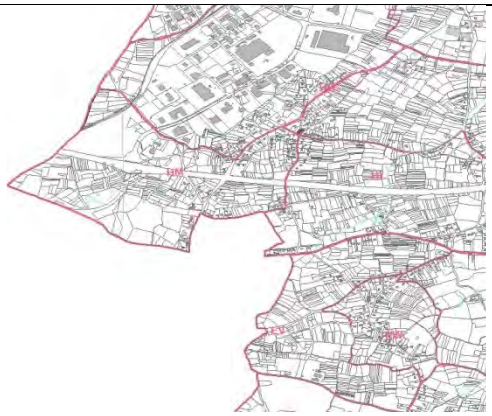

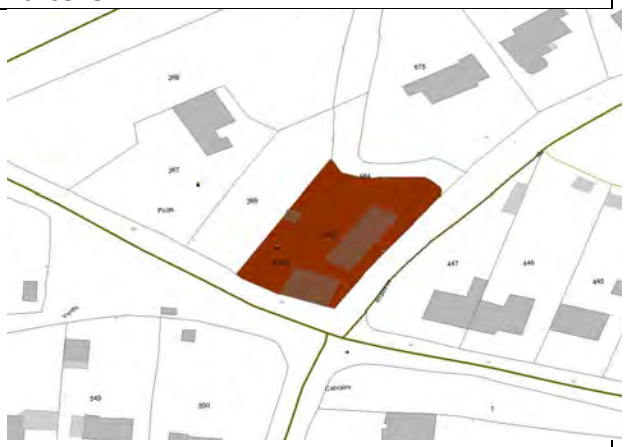

Vue aérienne



Photos





LE PASSOUER	**N°24**
Adresse : 7 Impasse du Passouer	**Cadastre :** HL 227
INFORMATIONS SUR LE BATIMENT	
Type	Bâti dur
Usage	
Dimensions / Superficies	87.8 m²
Remarques	
Situation	**Parcelle**

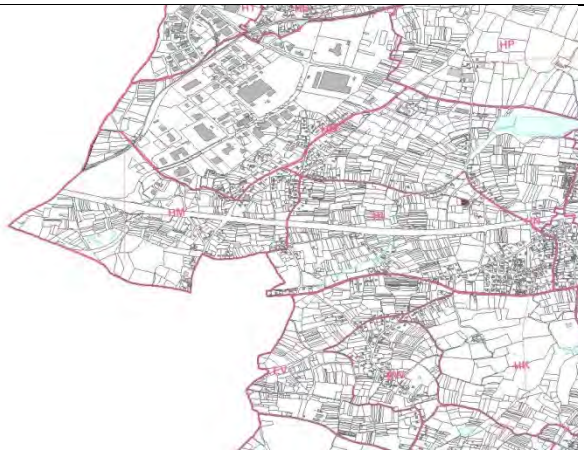



Vue aérienne



Photo





LES AUBINAIS	**N°25**
Adresse : 24 Route des Aubinais	**Cadastre :** DO 70
INFORMATIONS SUR LE BATIMENT	
Type	Bâti dur
Usage	
Dimensions / Superficies	31 m²
Remarques	
Situation	**Parcelle**





Vue aérienne



Photos





LES AUBINAIS	**N°26**
Adresse : 31 Route des Aubinais	**Cadastre :** DO 33
INFORMATIONS SUR LE BATIMENT	
Type	Bâti dur
Usage	
Dimensions / Superficies	41 m²
Remarques	
Situation	**Parcelle**

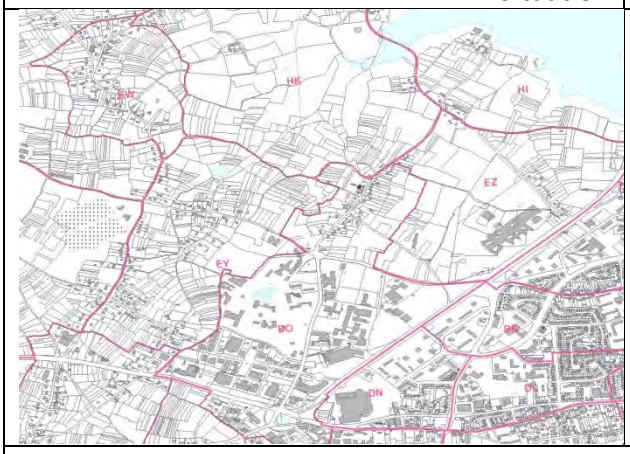



Vue aérienne



Photos





LA VILLES OURS	**N°27**
Adresse : 14 Chemin de la Villes Ours	**Cadastre :** EY 533
INFORMATIONS SUR LE BATIMENT	
Type	Bâti dur
Usage	
Dimensions / Superficies	36 m²
Remarques	
Situation	**Parcelle**

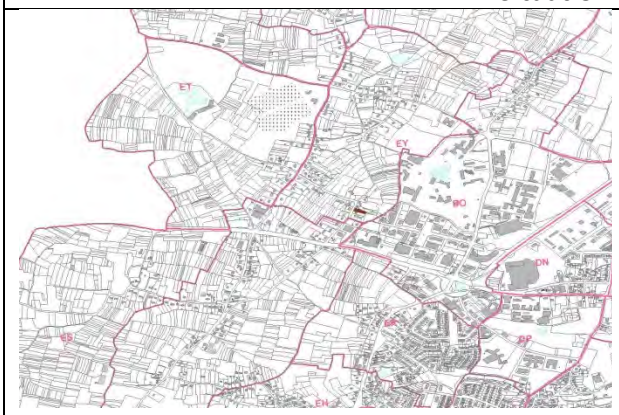



Vue aérienne



Photos





VILLES MOLLE	**N°28 et 29**
Adresse : 33 Route de la Villes Mollé	**Cadastre :** EP 550
INFORMATIONS SUR LE BATIMENT	
Type	
Usage	
Dimensions / Superficies	1/ 43 m² 2/ 44 m²
Remarques	
Situation	**Parcelle**

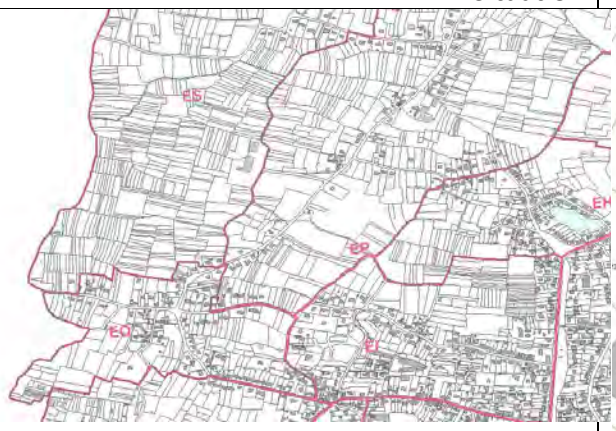

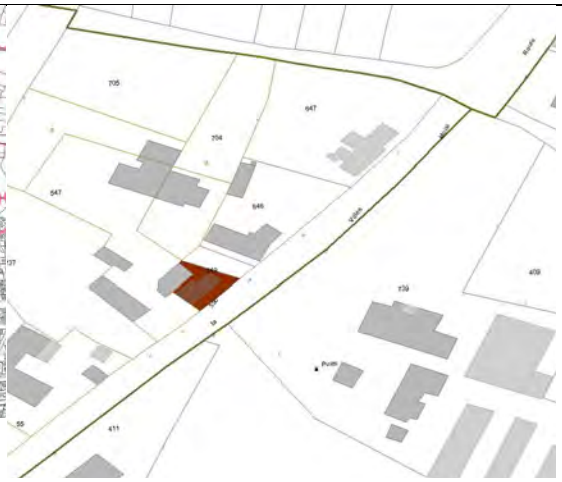

Vue aérienne



Photos





CROMELEC	**N°30**
Adresse : 83 Route de Cromlec	**Cadastre :** EP 701
INFORMATIONS SUR LE BATIMENT	
Type	Bâti dur
Usage	
Dimensions / Superficies	182 m²
Remarques	
Situation	**Parcelle**

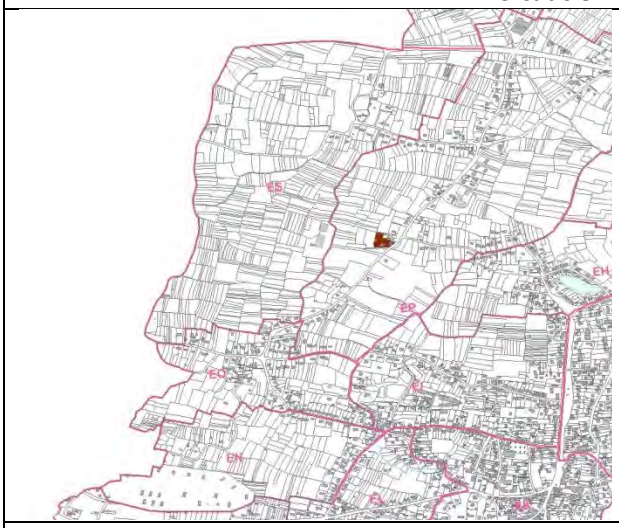



Vue aérienne



Photos





CROMELEC	**N°31**
Adresse : Route de Cromlec	**Cadastre :** EP 650
INFORMATIONS SUR LE BATIMENT	
Type	Bâti dur
Usage	
Dimensions / Superficies	58 m²
Remarques	
Situation	**Parcelle**





Vue aérienne



Photos





LA METAIRIE DE CRAN	**N°32**
Adresse : Route de la Villes-Heulin	**Cadastre :** HN 528
INFORMATIONS SUR LE BATIMENT	
Type	Bâti dur
Usage	
Dimensions / Superficies	Environ 120 m² (uniquement l'ancienne étable, pas le hangar devant)
Remarques	
Situation	**Parcelle**

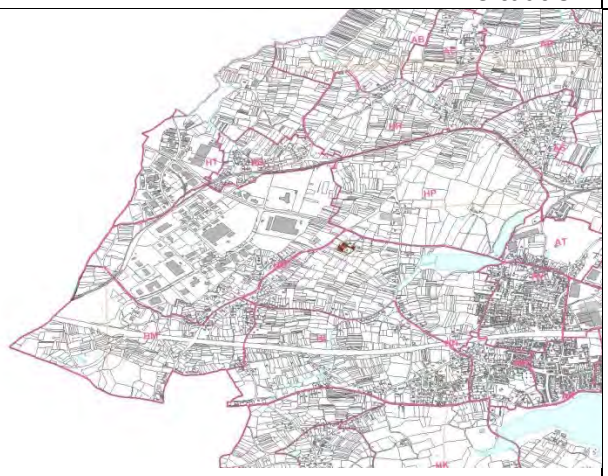



Vue aérienne



Photos





Villes Molle	N°33
Adresse : 37 route de la Villes Molle	Cadastre : EP 647
INFORMATIONS SUR LE BATIMENT	
Type	Bâti dur
Usage Dimensions / Superficies	
Remarques	
Situation	Parcelle





Vue aérienne



Photos



