N'existe plus

LOCALISATION

Commune : Saint-Nazaire
Secteur : Centre Ville

Parcelle : CK 523
Adresse : - Rue Georges Danton



DESCRIPTION

Identifiant : 206
Elément identifié :
Nom latin :
Nom commun :

Hauteur :
Âge :

Etat biologique apparent :
Perspective de développement :
Contraintes :



CARACTERISTIQUES

Proximité à la Trame Verte et Bleue : Non

Morphologiques :
Ecologiques :
Historiques :
Contextuelles :



COMMENTAIRES

N'existe plus

Arbre significatif
Salix babylonica

LOCALISATION

Commune : Saint-Nazaire
Secteur : Centre Ville

Parcelle : CM 411
Adresse : 2 Rue Edouard Branly



DESCRIPTION

Identifiant : 207
Elément identifié : Arbre seul
Nom latin : *Salix babylonica*
Nom commun : Saule pleureur

Hauteur : 6 à 15 m
Âge : Adulte

Etat biologique apparent : Dégradé
Perspective de développement : Limitée
Contraintes : Taillé, en limite de parcelle et à proximité de la rue (espace public)



CARACTERISTIQUES

Proximité à la Trame Verte et Bleue : Non

Morphologiques : 1
Ecologiques : 2
Historiques : 1
Contextuelles : 3



COMMENTAIRES

N'existe plus

LOCALISATION

Commune : Saint-Nazaire
Secteur : Centre Ville

Parcelle : CM 411
Adresse : 2 Rue Edouard Branly





DESCRIPTION

Identifiant : 208
Elément identifié :
Nom latin :
Nom commun :

Hauteur :
Âge :

Etat biologique apparent :
Perspective de développement :
Contraintes :

CARACTERISTIQUES

Proximité à la Trame Verte et Bleue : Non

Morphologiques :
Ecologiques :
Historiques :
Contextuelles :

COMMENTAIRES

N'existent plus.

Arbre significatif
Platanus vulgaris

LOCALISATION

Commune : Saint-Nazaire
Secteur : Centre Ville

Parcelle : CK 519
Adresse : - Rue Georges Danton



DESCRIPTION

Identifiant : 209
Elément identifié : Arbre seul
Nom latin : *Platanus vulgaris*
Nom commun : Platane commun

Hauteur : 6 à 15 m
Âge : Adulte

Etat biologique apparent : Bon
Perspective de développement : Limitée
Contraintes : En limite de parcelle



CARACTERISTIQUES

Proximité à la Trame Verte et Bleue : Non

Morphologiques : 2
Ecologiques : 2
Historiques : 1
Contextuelles : 4



COMMENTAIRES

Arbre significatif
Platanus vulgaris

LOCALISATION

Commune : Saint-Nazaire
Secteur : Centre Ville

Parcelle : CK 520
Adresse : - Rue Georges Danton



DESCRIPTION

Identifiant : 210
Elément identifié : Arbre seul
Nom latin : *Platanus vulgaris*
Nom commun : Platane commun

Hauteur : 6 à 15 m
Âge : Adulte

Etat biologique apparent : Bon
Perspective de développement : Bonne
Contraintes :



CARACTERISTIQUES

Proximité à la Trame Verte et Bleue : Non

Morphologiques : 2
Ecologiques : 2
Historiques : 1
Contextuelles : 4



COMMENTAIRES

Groupement d'arbres significatifs
Jardin arboré

LOCALISATION

Commune : Saint-Nazaire
Secteur : Centre Ville

Parcelle : YA 283
Adresse : 11 Rue François Madiot





DESCRIPTION

Identifiant : 211
Elément identifié : Groupement d'arbres
Nom latin : *Jardin arboré*
Nom commun : Bouleau pendant, Laurier

Hauteur : 6 à 15 m
Âge : Adulte

Etat biologique apparent : Bon
Perspective de développement : Limitée
Contraintes : En limite de parcelle et présence d'autres végétaux à proximité

CARACTERISTIQUES

Proximité à la Trame Verte et Bleue : Oui

Morphologiques : 2
Ecologiques : 2
Historiques : 1
Contextuelles : 3



COMMENTAIRES

Arbre significatif

Acer saccharinum 'Laciniatum Wieri'

LOCALISATION

Commune : Saint-Nazaire
Secteur : Centre Ville

Parcelle : YA 282
Adresse : 33 Rue de Pornichet





DESCRIPTION

Identifiant : 212
Elément identifié : Arbre seul
Nom latin : *Acer saccharinum 'Laciniatum Wieri'*
Nom commun : Erable argenté 'Laciniatum Wieri'

Hauteur : 6 à 15 m
Âge : Adulte

Etat biologique apparent : Bon
Perspective de développement : Limitée
Contraintes : A proximité de lignes électriques et présence d'autres végétaux à proximité

CARACTERISTIQUES

Proximité à la Trame Verte et Bleue : Non

Morphologiques : 2
Ecologiques : 2
Historiques : 1
Contextuelles : 3



COMMENTAIRES

Arbre identifié
Magnolia grandiflora

LOCALISATION

Commune : Saint-Nazaire
Secteur : Centre Ville

Parcelle : YA 282
Adresse : 33 Rue de Pornichet



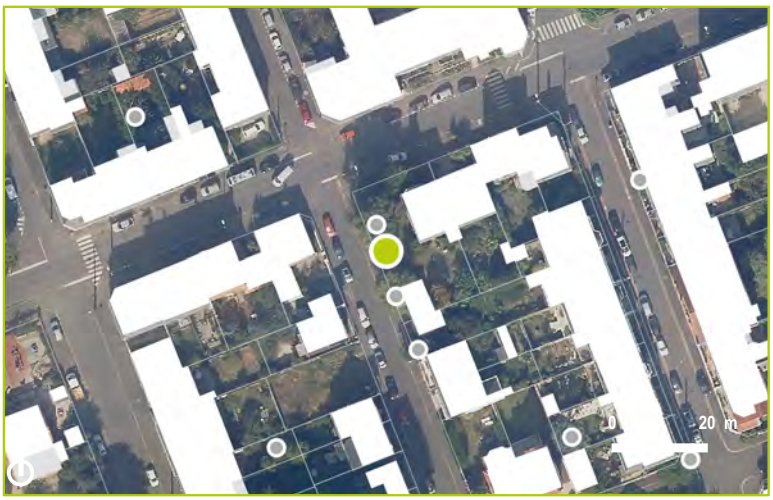

DESCRIPTION

Identifiant : 213
Elément identifié : Arbre seul
Nom latin : *Magnolia grandiflora*
Nom commun : Magnolia à grandes fleurs

Hauteur : 6 à 15 m
Âge : Adulte

Etat biologique apparent : Bon
Perspective de développement : Limitée
Contraintes : A proximité de lignes électriques et présence d'autres végétaux à proximité

CARACTERISTIQUES

Proximité à la Trame Verte et Bleue : Non

Morphologiques : 2
Ecologiques : 2
Historiques : 1
Contextuelles : 2



COMMENTAIRES

even CONSEIL

Arbre identifié

Salix sp.

LOCALISATION

Commune : Saint-Nazaire
Secteur : Centre Ville

Parcelle : YA 282
Adresse : 33 Rue de Pornichet



DESCRIPTION

Identifiant : 214
Elément identifié : Arbre seul
Nom latin : *Salix sp.*
Nom commun : Saule

Hauteur : 6 à 15 m
Âge : Adulte

Etat biologique apparent : Bon
Perspective de développement : Limitée
Contraintes : A proximité de lignes électriques et présence d'autres végétaux à proximité



CARACTERISTIQUES

Proximité à la Trame Verte et Bleue : Non

Morphologiques : 2
Ecologiques : 2
Historiques : 1
Contextuelles : 2



COMMENTAIRES

Arbre identifié
Cupressocuparis leylandii

LOCALISATION

Commune : Saint-Nazaire
Secteur : Centre Ville

Parcelle : BR 82
Adresse : 20 Rue de la Ville Halluard





DESCRIPTION

Identifiant : 215
Elément identifié : Arbre seul
Nom latin : *Cupressocuparis leylandii*
Nom commun : Cyprès de Leyland

Hauteur : 6 à 15 m
Âge : Adulte

Etat biologique apparent : Dégradé
Perspective de développement : Limitée
Contraintes : Présence d'autres végétaux à proximité



CARACTERISTIQUES

Proximité à la Trame Verte et Bleue : Non

Morphologiques : 0
Ecologiques : 0
Historiques : 0
Contextuelles : 1

COMMENTAIRES

Mort.

Arbre significatif

Pinus sp., Cupressus sp.

LOCALISATION

Commune : Saint-Nazaire
Secteur : Centre Ville

Parcelle : BN 593
Adresse : 76 Rue Jean Gutenberg





DESCRIPTION

Identifiant : 216
Elément identifié : Groupement d'arbres
Nom latin : *Pinus sp., Cupressus sp.*
Nom commun : Pins, Cyprès

Hauteur : 15 à 20 m
Âge : Adulte

Etat biologique apparent : Bon
Perspective de développement : Limitée
Contraintes : Présence d'autres végétaux à proximité et en limite de parcelle

CARACTERISTIQUES

Proximité à la Trame Verte et Bleue : Non

Morphologiques : 3
Ecologiques : 2
Historiques : 2
Contextuelles : 4



COMMENTAIRES

Alignement.

Groupement d'arbres significatifs
Jardin arboré

LOCALISATION

Commune : Saint-Nazaire
Secteur : Centre Ville

Parcelle : BN 140
Adresse : 116 Rue Jean Gutenberg





DESCRIPTION

Identifiant : 217
Elément identifié : Groupement d'arbres
Nom latin : *Jardin arboré*
Nom commun : Chêne pedonculé, Mimosa, Erable sycomore, Tilleul à grandes feuilles

Hauteur : 6 à 15 m
Âge : Adulte

Etat biologique apparent : Bon
Perspective de développement : Limitée
Contraintes : Présence d'autres végétaux à proximité et en limite de parcelle

CARACTERISTIQUES

Proximité à la Trame Verte et Bleue : Oui

Morphologiques : 2
Ecologiques : 3
Historiques : 4
Contextuelles : 2



COMMENTAIRES

Arbre identifié

Pinus sp.

LOCALISATION

Commune : Saint-Nazaire
Secteur : Centre Ville

Parcelle : BN 297
Adresse : 108 Rue Jean Gutenberg



DESCRIPTION

Identifiant : 218
Elément identifié : Arbre seul
Nom latin : *Pinus sp.*
Nom commun : Pin

Hauteur : 6 à 15 m
Âge : Adulte

Etat biologique apparent : Bon
Perspective de développement : Limitée
Contraintes : Présence d'autres végétaux à proximité



CARACTERISTIQUES

Proximité à la Trame Verte et Bleue : Oui

Morphologiques : 2
Ecologiques : 2
Historiques : 1
Contextuelles : 2



COMMENTAIRES

Trop loin pour une réelle détermination.

Arbre identifié

Prunus cerasifera 'Pissardii'

LOCALISATION

Commune : Saint-Nazaire
Secteur : Centre Ville

Parcelle : BN 309
Adresse : 98 Rue Jean Gutenberg





DESCRIPTION

Identifiant : 219
Elément identifié : Arbre seul
Nom latin : *Prunus cerasifera 'Pissardii'*
Nom commun : Prunier pourpre de Pissard

Hauteur : 0 à 6 m
Âge : Adulte

Etat biologique apparent : Bon
Perspective de développement : Limitée
Contraintes : A proximité de l'habitation et en limite de parcelle



CARACTERISTIQUES

Proximité à la Trame Verte et Bleue : Non

Morphologiques : 1
Ecologiques : 2
Historiques : 1
Contextuelles : 2

COMMENTAIRES

Groupement d'arbres significatifs
Jardin arboré

LOCALISATION

Commune : Saint-Nazaire
Secteur : Centre Ville

Parcelle : BM 623
Adresse : 11 Boulevard Pierre de Maupertuis



DESCRIPTION

Identifiant : 220
Elément identifié : Groupement d'arbres
Nom latin : *Jardin arboré*
Nom commun : Palmiers de Chine, Tilleul à grandes feuilles, Erable sycomore

Hauteur : 6 à 15 m
Âge : Adulte

Etat biologique apparent : Bon
Perspective de développement : Bonne
Contraintes :



CARACTERISTIQUES

Proximité à la Trame Verte et Bleue : Non

Morphologiques : 2
Ecologiques : 2
Historiques : 1
Contextuelles : 3



COMMENTAIRES

Groupement d'arbres significatifs
Jardin arboré

LOCALISATION

Commune : Saint-Nazaire
Secteur : Centre Ville

Parcelle : BM 633
Adresse : 75 Rue Jean Gutenberg



DESCRIPTION

Identifiant : 221
Elément identifié : Groupement d'arbres
Nom latin : *Jardin arboré*
Nom commun : Chêne pédonculé, Bouleau pendant

Hauteur : 6 à 15 m
Âge : Adulte

Etat biologique apparent : Bon
Perspective de développement : Limitée
Contraintes : Présence d'autres végétaux à proximité



CARACTERISTIQUES

Proximité à la Trame Verte et Bleue : Non

Morphologiques : 2
Ecologiques : 3
Historiques : 1
Contextuelles : 2



COMMENTAIRES

N'existe plus

LOCALISATION

Commune : Saint-Nazaire
Secteur : Centre Ville

Parcelle : BO 408
Adresse : 25 Rue Duguay Trouin





DESCRIPTION

Identifiant : 222
Elément identifié :
Nom latin :
Nom commun :

Hauteur :
Âge :

Etat biologique apparent :
Perspective de développement :
Contraintes :

CARACTERISTIQUES

Proximité à la Trame Verte et Bleue : Oui

Morphologiques :
Ecologiques :
Historiques :
Contextuelles :

COMMENTAIRES

N'existe plus

Arbre identifié
Salix babylonica

LOCALISATION

Commune : Saint-Nazaire
Secteur : Centre Ville

Parcelle : BN 122
Adresse : 82 Rue Jean Gutenberg





DESCRIPTION

Identifiant : 223
Elément identifié : Arbre seul
Nom latin : *Salix babylonica*
Nom commun : Saule pleureur

Hauteur : 6 à 15 m
Âge : Adulte

Etat biologique apparent : Bon
Perspective de développement : Limitée
Contraintes : En fond de parcelle



CARACTERISTIQUES

Proximité à la Trame Verte et Bleue : Non

Morphologiques : 2
Ecologiques : 2
Historiques : 1
Contextuelles : 2

COMMENTAIRES

Arbre significatif
Quercus robur

LOCALISATION

Commune : Saint-Nazaire
Secteur : Centre Ville

Parcelle : BN 122
Adresse : 82 Rue Jean Gutenberg



DESCRIPTION

Identifiant : 224
Elément identifié : Arbre seul
Nom latin : *Quercus robur*
Nom commun : Chêne pédonculé

Hauteur : 6 à 15 m
Âge : Adulte

Etat biologique apparent : Bon
Perspective de développement : Limitée
Contraintes : En limite de parcelle



CARACTERISTIQUES

Proximité à la Trame Verte et Bleue : Non

Morphologiques : 3
Ecologiques : 2
Historiques : 3
Contextuelles : 2



COMMENTAIRES

Arbre identifié
Catalpa bignonioides

LOCALISATION

Commune : Saint-Nazaire
Secteur : Centre Ville

Parcelle : BN 122
Adresse : 82 Rue Jean Gutenberg





DESCRIPTION

Identifiant : 225
Elément identifié : Arbre seul
Nom latin : *Catalpa bignonioides*
Nom commun : Catalpa

Hauteur : 6 à 15 m
Âge : Adulte

Etat biologique apparent : Bon
Perspective de développement : Limitée
Contraintes : En limite de parcelle

CARACTERISTIQUES

Proximité à la Trame Verte et Bleue : Non

Morphologiques : 2
Ecologiques : 2
Historiques : 1
Contextuelles : 1



COMMENTAIRES

Peu visible.

Groupement d'arbres significatifs
Jardin arboré

LOCALISATION

Commune : Saint-Nazaire
Secteur : Centre Ville

Parcelle : BN 127
Adresse : 92 Rue Jean Gutenberg



DESCRIPTION

Identifiant : 226
Elément identifié : Groupement d'arbres
Nom latin : *Jardin arboré*
Nom commun : Pin, Erable sycomore

Hauteur : 6 à 15 m
Âge : Adulte

Etat biologique apparent : Bon
Perspective de développement : Limitée
Contraintes : En fond de parcelle



CARACTERISTIQUES

Proximité à la Trame Verte et Bleue : Non

Morphologiques : 3
Ecologiques : 2
Historiques : 1
Contextuelles : 2



COMMENTAIRES

Arbre identifié
Jardin arboré

LOCALISATION

Commune : Saint-Nazaire
Secteur : Centre Ville

Parcelle : BN 128
Adresse : 94 Rue Jean Gutenberg



DESCRIPTION

Identifiant : 227
Elément identifié : Groupement d'arbres
Nom latin : *Jardin arboré*
Nom commun :

Hauteur : 0 à 6 m
Âge : Adulte

Etat biologique apparent : Bon
Perspective de développement : Limitée
Contraintes : Présence d'autres végétaux à proximité



CARACTERISTIQUES

Proximité à la Trame Verte et Bleue : Non

Morphologiques : 2
Ecologiques : 2
Historiques : 1
Contextuelles : 2



COMMENTAIRES

Peu visible, essences non identifiées.

Arbre identifié

Pinus sp.

LOCALISATION

Commune : Saint-Nazaire
Secteur : Centre Ville

Parcelle : BN 129
Adresse : 96 Rue Jean Gutenberg





DESCRIPTION

Identifiant : 228
Elément identifié : Arbre seul
Nom latin : *Pinus sp.*
Nom commun : Pin

Hauteur : 0 à 6 m
Âge : Adulte

Etat biologique apparent : Bon
Perspective de développement : Limitée
Contraintes : Présence d'autres végétaux à proximité



CARACTERISTIQUES

Proximité à la Trame Verte et Bleue : Non

Morphologiques : 2
Ecologiques : 2
Historiques : 1
Contextuelles : 1

COMMENTAIRES

Peu visible.

Arbre identifié
Albizia julibrissin

LOCALISATION

Commune : Saint-Nazaire
Secteur : Centre Ville

Parcelle : BN 104
Adresse : 2 Rue Alain Gerbault



DESCRIPTION

Identifiant : 229
Elément identifié : Arbre seul
Nom latin : *Albizia julibrissin*
Nom commun : Arbre à soie

Hauteur : 6 à 15 m
Âge : Adulte

Etat biologique apparent : Bon
Perspective de développement : Limitée
Contraintes : A proximité de lignes électriques, de la rue (espace public) et présence de lierre à proximité



CARACTERISTIQUES

Proximité à la Trame Verte et Bleue : Non

Morphologiques : 2
Ecologiques : 1
Historiques : 1
Contextuelles : 2



COMMENTAIRES

Arbre remarquable
Pinus pinea

LOCALISATION

Commune : Saint-Nazaire
Secteur : Centre Ville

Parcelle : BN 104
Adresse : 2 Rue Alain Gerbault



DESCRIPTION

Identifiant : 230
Elément identifié : Arbre seul
Nom latin : *Pinus pinea*
Nom commun : Pin parasol

Hauteur : 6 à 15 m
Âge : Adulte

Etat biologique apparent : Bon
Perspective de développement : Limitée
Contraintes : A proximité de lignes électriques, de lampadaire, de la rue (espace public) et en limite de parcelle



CARACTERISTIQUES

Proximité à la Trame Verte et Bleue : Non

Morphologiques : 3
Ecologiques : 3
Historiques : 3
Contextuelles : 4



COMMENTAIRES

Arbre d'intérêt patrimonial
Tilia platyphyllos

LOCALISATION

Commune : Saint-Nazaire
Secteur : Centre Ville

Parcelle : BN 104
Adresse : - Boulevard Pierre de Maupertuis



DESCRIPTION

Identifiant : 231
Elément identifié : Arbre seul
Nom latin : *Tilia platyphyllos*
Nom commun : Tilleul à grandes feuilles

Hauteur : 6 à 15 m
Âge : Adulte

Etat biologique apparent : Bon
Perspective de développement : Bonne
Contraintes :



CARACTERISTIQUES

Proximité à la Trame Verte et Bleue : Oui

Morphologiques : 4
Ecologiques : 2
Historiques : 3
Contextuelles : 4



COMMENTAIRES

Arbre identifié
Jardin arboré

LOCALISATION

Commune : Saint-Nazaire
Secteur : Centre Ville

Parcelle : BN 136
Adresse : 110 Rue Jean Gutenberg





DESCRIPTION

Identifiant : 232
Elément identifié : Groupement d'arbres
Nom latin : *Jardin arboré*
Nom commun : Figuier, Cerisier, Sapin

Hauteur : 6 à 15 m
Âge : Adulte

Etat biologique apparent : Bon
Perspective de développement : Limitée
Contraintes : Présence d'autres végétaux à proximité

CARACTERISTIQUES

Proximité à la Trame Verte et Bleue : Oui

Morphologiques : 2
Ecologiques : 2
Historiques : 1
Contextuelles : 2



COMMENTAIRES

Peu visible.

Arbre significatif
Cupressus macrocarpa

LOCALISATION

Commune : Saint-Nazaire
Secteur : Centre Ville

Parcelle : BN 139
Adresse : 116 Rue Jean Gutenberg





DESCRIPTION

Identifiant : 233
Elément identifié : Groupement d'arbres
Nom latin : *Cupressus macrocarpa*
Nom commun : Cyprès de Lambert

Hauteur : 6 à 15 m
Âge : Adulte

Etat biologique apparent : Bon
Perspective de développement : Limitée
Contraintes : A proximité de lignes électriques

CARACTERISTIQUES

Proximité à la Trame Verte et Bleue : Non

Morphologiques : 4
Ecologiques : 2
Historiques : 3
Contextuelles : 4



COMMENTAIRES

Arbre identifié
Salix babylonica

LOCALISATION

Commune : Saint-Nazaire
Secteur : Centre Ville

Parcelle : BO 435
Adresse : 4 Rue Nicolas Copernic



DESCRIPTION

Identifiant : 234
Elément identifié : Arbre seul
Nom latin : *Salix babylonica*
Nom commun : Saule pleureur

Hauteur : 6 à 15 m
Âge : Adulte

Etat biologique apparent : Bon
Perspective de développement : Limitée
Contraintes : Présence d'autres végétaux à proximité

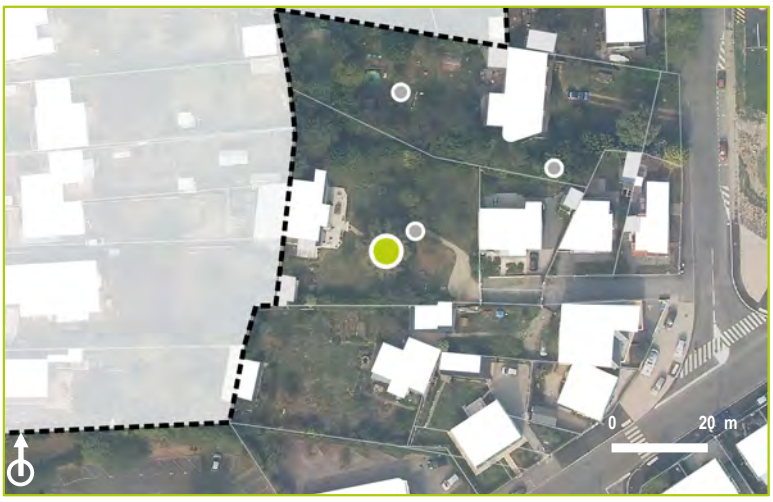

CARACTERISTIQUES

Proximité à la Trame Verte et Bleue : Non

Morphologiques : 2
Ecologiques : 2
Historiques : 1
Contextuelles : 2



COMMENTAIRES

Arbre identifié
Betula verrucosa

LOCALISATION

Commune : Saint-Nazaire
Secteur : Centre Ville

Parcelle : BO 435
Adresse : 4 Rue Nicolas Copernic



DESCRIPTION

Identifiant : 235
Elément identifié : Arbre seul
Nom latin : *Betula verrucosa*
Nom commun : Bouleau verruqueux

Hauteur : 6 à 15 m
Âge : Adulte

Etat biologique apparent : Bon
Perspective de développement : Limitée
Contraintes : Présence d'autres végétaux à proximité



CARACTERISTIQUES

Proximité à la Trame Verte et Bleue : Non

Morphologiques : 2
Ecologiques : 2
Historiques : 1
Contextuelles : 1



COMMENTAIRES

Arbre significatif
Magnolia grandiflora

LOCALISATION

Commune : Saint-Nazaire
Secteur : Centre Ville

Parcelle : BO 436
Adresse : 72 Rue de la Berthauderie



DESCRIPTION

Identifiant : 236
Elément identifié : Arbre seul
Nom latin : *Magnolia grandiflora*
Nom commun : Magnolia à grandes fleurs

Hauteur : 0 à 6 m
Âge : Adulte

Etat biologique apparent : Bon
Perspective de développement : Limitée
Contraintes : A proximité de l'habitation et de la rue (espace public)



CARACTERISTIQUES

Proximité à la Trame Verte et Bleue : Non

Morphologiques : 2
Ecologiques : 2
Historiques : 1
Contextuelles : 3



COMMENTAIRES

Arbre identifié
Liquidambar styraciflua

LOCALISATION

Commune : Saint-Nazaire
Secteur : Centre Ville

Parcelle : BO 120
Adresse : 31 Rue Georges de Buffon



DESCRIPTION

Identifiant : 237
Elément identifié : Arbre seul
Nom latin : *Liquidambar styraciflua*
Nom commun : Copalme d'Amérique

Hauteur : 0 à 6 m
Âge : Adulte

Etat biologique apparent : Dégradé
Perspective de développement : Limitée
Contraintes : Taillé



CARACTERISTIQUES

Proximité à la Trame Verte et Bleue : Non

Morphologiques : 1
Ecologiques : 2
Historiques : 1
Contextuelles : 1



COMMENTAIRES

Arbre identifié
Prunus avium

LOCALISATION

Commune : Saint-Nazaire
Secteur : Centre Ville

Parcelle : BO 127
Adresse : 28 Rue du Plessis





DESCRIPTION

Identifiant : 238
Elément identifié : Arbre seul
Nom latin : *Prunus avium*
Nom commun : Cerisier

Hauteur : 6 à 15 m
Âge : Adulte

Etat biologique apparent : Bon
Perspective de développement :
Contraintes :

CARACTERISTIQUES

Proximité à la Trame Verte et Bleue : Non

Morphologiques : 2
Ecologiques : 2
Historiques : 1
Contextuelles : 1



COMMENTAIRES

Peu visible.

Arbre significatif
Betula verrucosa

LOCALISATION

Commune : Saint-Nazaire
Secteur : Centre Ville

Parcelle : BO 130
Adresse : 22 Rue du Plessis



DESCRIPTION

Identifiant : 239
Elément identifié : Arbre seul
Nom latin : *Betula verrucosa*
Nom commun : Bouleau verruqueux

Hauteur : 6 à 15 m
Âge : Adulte

Etat biologique apparent : Bon
Perspective de développement : Bonne
Contraintes :



CARACTERISTIQUES

Proximité à la Trame Verte et Bleue : Non

Morphologiques : 3
Ecologiques : 2
Historiques : 1
Contextuelles : 3



COMMENTAIRES

Jardin arboré identifié

LOCALISATION

Commune : Saint-Nazaire
Secteur : Centre Ville

Parcelle : BO 136
Adresse : 7 Rue Jean-Baptise Lamarck





DESCRIPTION

Identifiant : 240
Elément identifié :
Nom latin :
Nom commun :

Hauteur :
Âge :

Etat biologique apparent :
Perspective de développement :
Contraintes :

CARACTERISTIQUES

Proximité à la Trame Verte et Bleue : Non

Morphologiques :
Ecologiques :
Historiques :
Contextuelles :

COMMENTAIRES

Non visible. Interprétation par photographie aérienne.

Arbre significatif
Prunus avium

LOCALISATION

Commune : Saint-Nazaire
Secteur : Centre Ville

Parcelle : BO 139
Adresse : 1 Rue Jean-Baptise Lamarck



DESCRIPTION

Identifiant : 241
Elément identifié : Arbre seul
Nom latin : *Prunus avium*
Nom commun : Cerisier

Hauteur : 6 à 15 m
Âge : Adulte

Etat biologique apparent : Bon
Perspective de développement : Bonne
Contraintes :



CARACTERISTIQUES

Proximité à la Trame Verte et Bleue : Non

Morphologiques : 2
Ecologiques : 2
Historiques : 1
Contextuelles : 3



COMMENTAIRES

Arbre significatif
Acacia dealbata

LOCALISATION

Commune : Saint-Nazaire
Secteur : Centre Ville

Parcelle : BO 139
Adresse : 1 Rue Jean-Baptise Lamarck



DESCRIPTION

Identifiant : 242
Elément identifié : Arbre seul
Nom latin : *Acacia dealbata*
Nom commun : Mimosa

Hauteur : 6 à 15 m
Âge : Adulte

Etat biologique apparent : Bon
Perspective de développement : Bonne
Contraintes :



CARACTERISTIQUES

Proximité à la Trame Verte et Bleue : Non

Morphologiques : 5
Ecologiques : 2
Historiques : 1
Contextuelles : 3



COMMENTAIRES

Arbre identifié
Salix babylonica

LOCALISATION

Commune : Saint-Nazaire
Secteur : Centre Ville

Parcelle : BO 299
Adresse : 5 Rue Vasco de Gamma



DESCRIPTION

Identifiant : 243
Elément identifié : Groupement d'arbres
Nom latin : *Salix babylonica*
Nom commun : Saule pleureur

Hauteur : 6 à 15 m
Âge : Adulte

Etat biologique apparent : Bon
Perspective de développement : Limitée
Contraintes : Présence d'autres végétaux à proximité



CARACTERISTIQUES

Proximité à la Trame Verte et Bleue : Non

Morphologiques : 2
Ecologiques : 2
Historiques : 1
Contextuelles : 1



COMMENTAIRES

Peu visible.

Arbre identifié
Salix babylonica

LOCALISATION

Commune : Saint-Nazaire
Secteur : Centre Ville

Parcelle : BO 300
Adresse : 7 Rue Vasco de Gamma



DESCRIPTION

Identifiant : 244
Elément identifié : Arbre seul
Nom latin : *Salix babylonica*
Nom commun : Saule pleureur

Hauteur : 6 à 15 m
Âge : Adulte

Etat biologique apparent : Bon
Perspective de développement : Bonne
Contraintes :



CARACTERISTIQUES

Proximité à la Trame Verte et Bleue : Non

Morphologiques : 2
Ecologiques : 2
Historiques : 1
Contextuelles : 1



COMMENTAIRES

Peu visible.

Arbre identifié
Cercis siliquastrum

LOCALISATION

Commune : Saint-Nazaire
Secteur : Centre Ville

Parcelle : BO 301
Adresse : 1 Rue Henri de Monfreid



DESCRIPTION

Identifiant : 245
Elément identifié : Arbre seul
Nom latin : *Cercis siliquastrum*
Nom commun : Arbre de Judée

Hauteur : 0 à 6 m
Âge : Adulte

Etat biologique apparent : Bon
Perspective de développement : Limitée
Contraintes : Présence d'autres végétaux à proximité



CARACTERISTIQUES

Proximité à la Trame Verte et Bleue : Non

Morphologiques : 1
Ecologiques : 2
Historiques : 1
Contextuelles : 1



COMMENTAIRES

Groupement d'arbres significatifs
Eucalyptus sp.

LOCALISATION

Commune : Saint-Nazaire
Secteur : Centre Ville

Parcelle : BO 376
Adresse : 3 Rue Vasco de Gamma



DESCRIPTION

Identifiant : 246
Elément identifié : Groupement d'arbres
Nom latin : *Eucalyptus sp.*
Nom commun : Eucalyptus

Hauteur : 6 à 15 m
Âge : Adulte

Etat biologique apparent : Bon
Perspective de développement : Limitée
Contraintes : A proximité de l'habitation et taillé



CARACTERISTIQUES

Proximité à la Trame Verte et Bleue : Non

Morphologiques : 2
Ecologiques : 2
Historiques : 1
Contextuelles : 2



COMMENTAIRES

Peu visible.

Jardin arboré à protéger

Jardin arboré

LOCALISATION

Commune : Saint-Nazaire
Secteur : Centre Ville

Parcelle : BO 376
Adresse : 3 Rue Vasco de Gamma





DESCRIPTION

Identifiant : 247
Elément identifié : Groupement d'arbres
Nom latin : *Jardin arboré*
Nom commun : Saule tortueux, Rosier blanc, Arbre de Judée

Hauteur : 6 à 15 m
Âge : Adulte

Etat biologique apparent : Bon
Perspective de développement : Limitée
Contraintes : A proximité de l'habitation et présence d'autres végétaux à proximité



CARACTERISTIQUES

Proximité à la Trame Verte et Bleue : Non

Morphologiques : 2
Ecologiques : 3
Historiques : 1
Contextuelles : 2

COMMENTAIRES

Jardin arboré identifié

LOCALISATION

Commune : Saint-Nazaire
Secteur : Centre Ville

Parcelle : BO 165
Adresse : 7 Rue du Plessis





DESCRIPTION

Identifiant : 248
Elément identifié :
Nom latin :
Nom commun :

Hauteur :
Âge :

Etat biologique apparent :
Perspective de développement :
Contraintes :

CARACTERISTIQUES

Proximité à la Trame Verte et Bleue : Non

Morphologiques :
Ecologiques :
Historiques :
Contextuelles :

COMMENTAIRES

Non visible. Interprétation par photographie aérienne.

Groupement d'arbres significatifs
Jardin arboré

LOCALISATION

Commune : Saint-Nazaire
Secteur : Centre Ville

Parcelle : BO 383
Adresse : 18 Rue Duguay Trouin



DESCRIPTION

Identifiant : 249
Elément identifié : Groupement d'arbres
Nom latin : *Jardin arboré*
Nom commun : Chêne rouge d'Amérique, Erable pourpre

Hauteur : 6 à 15 m
Âge : Adulte

Etat biologique apparent : Bon
Perspective de développement : Limitée
Contraintes : Présence d'autres végétaux et à proximité de la rue (espace public)



CARACTERISTIQUES

Proximité à la Trame Verte et Bleue : Oui

Morphologiques : 2
Ecologiques : 2
Historiques : 1
Contextuelles : 3



COMMENTAIRES

Arbre d'intérêt patrimonial
Quercus petraea

LOCALISATION

Commune : Saint-Nazaire
Secteur : Centre Ville

Parcelle : BO 319
Adresse : 6 Rue Henri de Monfreid





DESCRIPTION

Identifiant : 250
Elément identifié : Arbre seul
Nom latin : *Quercus petraea*
Nom commun : Chêne sessile

Hauteur : 6 à 15 m
Âge : Adulte

Etat biologique apparent : Bon
Perspective de développement : Bonne
Contraintes :

CARACTERISTIQUES

Proximité à la Trame Verte et Bleue : Non

Morphologiques : 3
Ecologiques : 2
Historiques : 4
Contextuelles : 3



COMMENTAIRES

Arbre identifié
Cedrus deodara

LOCALISATION

Commune : Saint-Nazaire
Secteur : Centre Ville

Parcelle : BO 323
Adresse : 11 Rue Vasco de Gamma



DESCRIPTION

Identifiant : 251
Elément identifié : Arbre seul
Nom latin : *Cedrus deodara*
Nom commun : Cèdre de l'Himalaya

Hauteur : 6 à 15 m
Âge : Jeune

Etat biologique apparent : Bon
Perspective de développement : Bonne
Contraintes :



CARACTERISTIQUES

Proximité à la Trame Verte et Bleue : Non

Morphologiques : 1
Ecologiques : 2
Historiques : 1
Contextuelles : 1



COMMENTAIRES

Arbre identifié
Salix babylonica

LOCALISATION

Commune : Saint-Nazaire
Secteur : Centre Ville

Parcelle : BO 324
Adresse : 13 Rue Vasco de Gamma





DESCRIPTION

Identifiant : 252
Elément identifié : Arbre seul
Nom latin : *Salix babylonica*
Nom commun : Saule pleureur

Hauteur : 0 à 6 m
Âge : Adulte

Etat biologique apparent : Bon
Perspective de développement : Limitée
Contraintes : A proximité de l'habitation



CARACTERISTIQUES

Proximité à la Trame Verte et Bleue : Non

Morphologiques : 1
Ecologiques : 2
Historiques : 1
Contextuelles : 1

COMMENTAIRES

Peu visible.

Arbre significatif
Acacia dealbata

LOCALISATION

Commune : Saint-Nazaire
Secteur : Centre Ville

Parcelle : BO 1
Adresse : 16 Rue Charles Longuet





DESCRIPTION

Identifiant : 253
Elément identifié : Arbre seul
Nom latin : *Acacia dealbata*
Nom commun : Mimosa

Hauteur : 0 à 6 m
Âge : Adulte

Etat biologique apparent : Bon
Perspective de développement : Limitée
Contraintes : A proximité de l'habitation et de lignes électriques

CARACTERISTIQUES

Proximité à la Trame Verte et Bleue : Non

Morphologiques : 2
Ecologiques : 2
Historiques : 1
Contextuelles : 3



COMMENTAIRES

Arbre identifié
Jardin arboré

LOCALISATION

Commune : Saint-Nazaire
Secteur : Centre Ville

Parcelle : BO 4
Adresse : 22 Rue Charles Longuet





DESCRIPTION

Identifiant : 254
Elément identifié : Groupement d'arbres
Nom latin : *Jardin arboré*
Nom commun : Cerisier, Murier noir

Hauteur : 6 à 15 m
Âge : Adulte

Etat biologique apparent : Bon
Perspective de développement : Limitée
Contraintes : Présence d'autres végétaux à proximité

CARACTERISTIQUES

Proximité à la Trame Verte et Bleue : Non

Morphologiques : 2
Ecologiques : 2
Historiques : 1
Contextuelles : 2



COMMENTAIRES

Arbre d'intérêt patrimonial
Eucalyptus sp.

LOCALISATION

Commune : Saint-Nazaire
Secteur : Centre Ville

Parcelle : BO 336
Adresse : 15 Rue Christophe Colomb



DESCRIPTION

Identifiant : 255
Elément identifié : Arbre seul
Nom latin : *Eucalyptus sp.*
Nom commun : Eucalyptus

Hauteur : 6 à 15 m
Âge : Adulte

Etat biologique apparent : Bon
Perspective de développement : Limitée
Contraintes : A proximité de l'habitation et de la rue (espace public)



CARACTERISTIQUES

Proximité à la Trame Verte et Bleue : Non

Morphologiques : 4
Ecologiques : 3
Historiques : 1
Contextuelles : 4



COMMENTAIRES

Arbre significatif
Robinia pseudoacacia

LOCALISATION

Commune : Saint-Nazaire
Secteur : Centre Ville

Parcelle : BM 82
Adresse : 103 Rue Jean Gutenberg



DESCRIPTION

Identifiant : 256
Elément identifié : Arbre seul
Nom latin : *Robinia pseudoacacia*
Nom commun : Faux Acacia

Hauteur : 6 à 15 m
Âge : Adulte

Etat biologique apparent : Bon
Perspective de développement : Limitée
Contraintes : En limite de parcelle



CARACTERISTIQUES

Proximité à la Trame Verte et Bleue : Non

Morphologiques : 3
Ecologiques : 2
Historiques : 1
Contextuelles : 1



COMMENTAIRES

Arbre identifié
Acacia dealbata

LOCALISATION

Commune : Saint-Nazaire
Secteur : Centre Ville

Parcelle : BM 83
Adresse : 101 Rue Jean Gutenberg



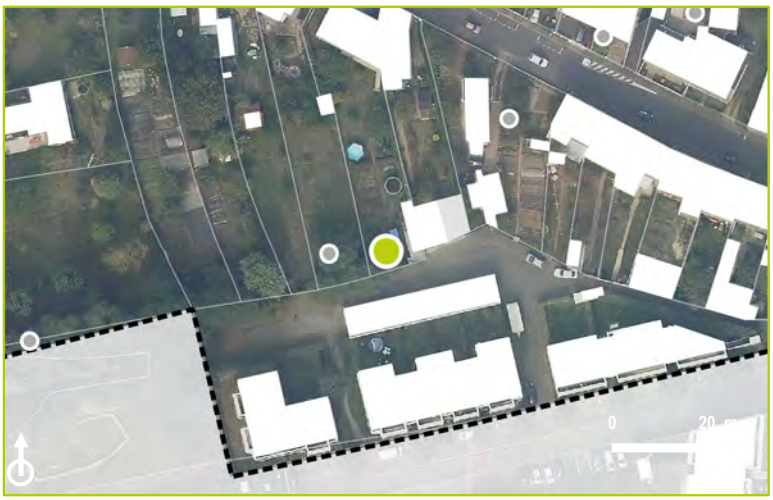

DESCRIPTION

Identifiant : 257
Elément identifié : Arbre seul
Nom latin : *Acacia dealbata*
Nom commun : Mimosa

Hauteur : 0 à 6 m
Âge : Adulte

Etat biologique apparent : Bon
Perspective de développement : Limitée
Contraintes : En limite de parcelle

CARACTERISTIQUES

Proximité à la Trame Verte et Bleue : Non

Morphologiques : 2
Ecologiques : 2
Historiques : 1
Contextuelles : 1



COMMENTAIRES

Arbre significatif
Prunus avium

LOCALISATION

Commune : Saint-Nazaire
Secteur : Centre Ville

Parcelle : BM 85
Adresse : 95 Rue Jean Gutenberg



DESCRIPTION

Identifiant : 258
Elément identifié : Arbre seul
Nom latin : *Prunus avium*
Nom commun : Ceriser

Hauteur : 0 à 6 m
Âge : Adulte

Etat biologique apparent : Bon
Perspective de développement : Bonne
Contraintes :



CARACTERISTIQUES

Proximité à la Trame Verte et Bleue : Non

Morphologiques : 4
Ecologiques : 2
Historiques : 1
Contextuelles : 3



COMMENTAIRES

Agé.

Arbre identifié
Jardin arboré

LOCALISATION

Commune : Saint-Nazaire
Secteur : Centre Ville

Parcelle : BM 97
Adresse : 79 Boulevard Pierre de Maupertuis



DESCRIPTION

Identifiant : 259
Elément identifié : Groupement d'arbres
Nom latin : *Jardin arboré*
Nom commun :

Hauteur : 6 à 15 m
Âge : Adulte

Etat biologique apparent : Dégradé
Perspective de développement : Limitée
Contraintes : Présence d'autres végétaux à proximité



CARACTERISTIQUES

Proximité à la Trame Verte et Bleue : Non

Morphologiques : 1
Ecologiques : 1
Historiques : 1
Contextuelles : 3



COMMENTAIRES

Dégradé, essence non identifiée.

Arbre significatif
Phoenix canariensis

LOCALISATION

Commune : Saint-Nazaire
Secteur : Centre Ville

Parcelle : BM 127
Adresse : 13 Boulevard Pierre de Maupertuis





DESCRIPTION

Identifiant : 260
Elément identifié : Arbre seul
Nom latin : *Phoenix canariensis*
Nom commun : Palmier des Canaries

Hauteur : 6 à 15 m
Âge : Adulte

Etat biologique apparent : Bon
Perspective de développement : Limitée
Contraintes : A proximité de l'habitation et de la rue (espace public)



CARACTERISTIQUES

Proximité à la Trame Verte et Bleue : Non

Morphologiques : 4
Ecologiques : 2
Historiques : 1
Contextuelles : 3

COMMENTAIRES

Arbre identifié
Robinia pseudoacacia

LOCALISATION

Commune : Saint-Nazaire
Secteur : Centre Ville

Parcelle : BM 527
Adresse : - Rue André Chénier





DESCRIPTION

Identifiant : 261
Elément identifié : Groupement d'arbres
Nom latin : *Robinia pseudoacacia*
Nom commun : Faux Acacia

Hauteur : 6 à 15 m
Âge : Adulte

Etat biologique apparent : Bon
Perspective de développement : Limitée
Contraintes : En fond de parcelle

CARACTERISTIQUES

Proximité à la Trame Verte et Bleue : Oui

Morphologiques : 2
Ecologiques : 2
Historiques : 1
Contextuelles : 1



COMMENTAIRES

Jardin arboré à protéger

LOCALISATION

Commune : Saint-Nazaire
Secteur : Centre Ville

Parcelle : CK 167
Adresse : 97 Avenue des Sports



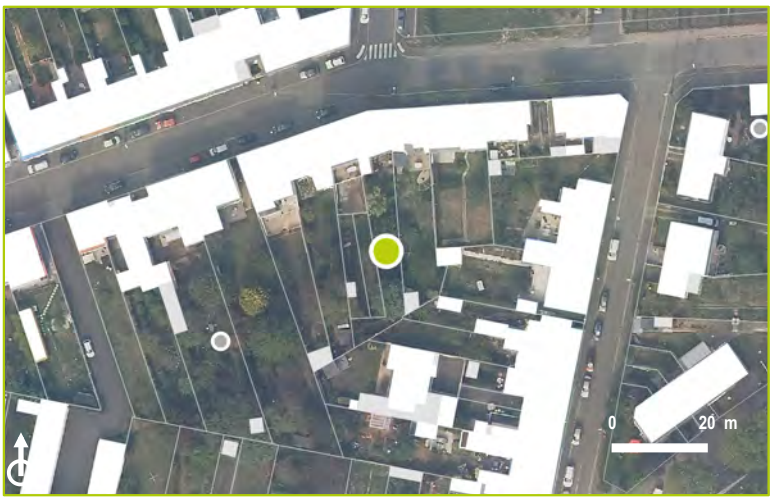

DESCRIPTION

Identifiant : 262
Elément identifié :
Nom latin :
Nom commun :

Hauteur :
Âge :

Etat biologique apparent :
Perspective de développement :
Contraintes :

CARACTERISTIQUES

Proximité à la Trame Verte et Bleue : Non

Morphologiques :
Ecologiques :
Historiques :
Contextuelles :

COMMENTAIRES

Non visible. Interprétation par photographie aérienne.

Arbre d'intérêt patrimonial
Jardin arboré

LOCALISATION

Commune : Saint-Nazaire
Secteur : Centre Ville

Parcelle : CK 176
Adresse : 105 Avenue des Sports



DESCRIPTION

Identifiant : 263
Elément identifié : Coeur d'îlot
Nom latin : *Jardin arboré*
Nom commun : Poirier, Mimosa, Frêne commun, Erable, Bouleau

Hauteur : 6 à 15 m
Âge : Adulte

Etat biologique apparent : Bon
Perspective de développement : Limitée
Contraintes : Présence d'autres végétaux à proximité



CARACTERISTIQUES

Proximité à la Trame Verte et Bleue : Non

Morphologiques : 2
Ecologiques : 4
Historiques : 3
Contextuelles : 2



COMMENTAIRES

Arbre identifié
Ficus carica

LOCALISATION

Commune : Saint-Nazaire
Secteur : Centre Ville

Parcelle : CK 183
Adresse : 115 Avenue des Sports



DESCRIPTION

Identifiant : 264
Elément identifié : Arbre seul
Nom latin : *Ficus carica*
Nom commun : Figuier

Hauteur : 0 à 6 m
Âge : Adulte

Etat biologique apparent : Bon
Perspective de développement : Bonne
Contraintes :

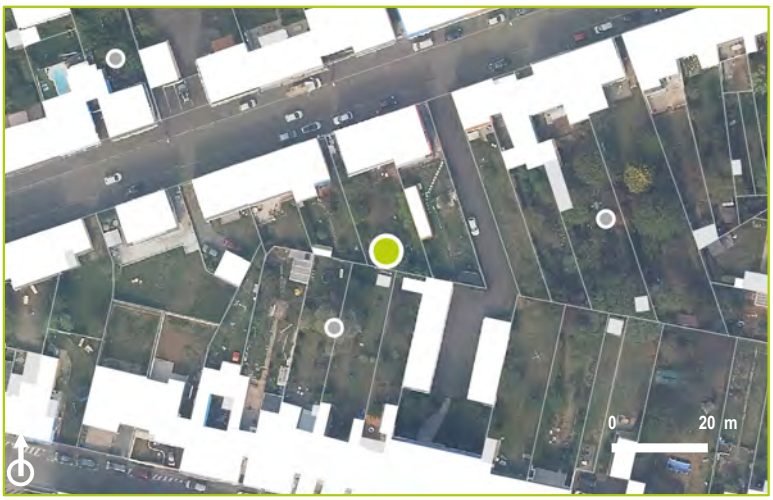

CARACTERISTIQUES

Proximité à la Trame Verte et Bleue : Non

Morphologiques : 2
Ecologiques : 2
Historiques : 1
Contextuelles : 2



COMMENTAIRES

Arbre identifié
Jardin arboré

LOCALISATION

Commune : Saint-Nazaire
Secteur : Centre Ville

Parcelle : CK 186
Adresse : 20 Rue Jean Gutenberg



DESCRIPTION

Identifiant : 265
Elément identifié : Groupement d'arbres
Nom latin : *Jardin arboré*
Nom commun : Eucalyptus, Cerisier

Hauteur : 6 à 15 m
Âge : Adulte

Etat biologique apparent : Bon
Perspective de développement : Limitée
Contraintes : Présence d'autres végétaux à proximité



CARACTERISTIQUES

Proximité à la Trame Verte et Bleue : Non

Morphologiques : 2
Ecologiques : 2
Historiques : 1
Contextuelles : 1



COMMENTAIRES

Arbre significatif
Juglans regia

LOCALISATION

Commune : Saint-Nazaire
Secteur : Centre Ville

Parcelle : CK 209
Adresse : 9 Rue Charles Longuet



DESCRIPTION

Identifiant : 266
Elément identifié : Arbre seul
Nom latin : *Juglans regia*
Nom commun : Noyer

Hauteur : 6 à 15 m
Âge : Adulte

Etat biologique apparent : Bon
Perspective de développement : Limitée
Contraintes : Présence d'autres végétaux à proximité et en limite de parcelle



CARACTERISTIQUES

Proximité à la Trame Verte et Bleue : Non

Morphologiques : 2
Ecologiques : 2
Historiques : 3
Contextuelles : 2



COMMENTAIRES

Arbre identifié
Cedrus atlantica, Cupressus

LOCALISATION

Commune : Saint-Nazaire
Secteur : Centre Ville

Parcelle : CK 215
Adresse : 57 Rue Léon Bourgeois





DESCRIPTION

Identifiant : 267
Elément identifié : Groupement d'arbres
Nom latin : *Cedrus atlantica, Cupressus sempervirens*
Nom commun : Cèdre de l'Atlas, Sapin, Cyprès commun

Hauteur : 6 à 15 m
Âge : Adulte

Etat biologique apparent : Bon
Perspective de développement : Limitée
Contraintes : A proximité de lignes électriques

CARACTERISTIQUES

Proximité à la Trame Verte et Bleue : Non

Morphologiques : 2
Ecologiques : 2
Historiques : 1
Contextuelles : 2



COMMENTAIRES

N'existe plus

LOCALISATION

Commune : Saint-Nazaire
Secteur : Centre Ville

Parcelle : CK 221
Adresse : 2 Rue Charles Longuet



DESCRIPTION

Identifiant : 268
Elément identifié :
Nom latin :
Nom commun :

Hauteur :
Âge :

Etat biologique apparent :
Perspective de développement :
Contraintes :

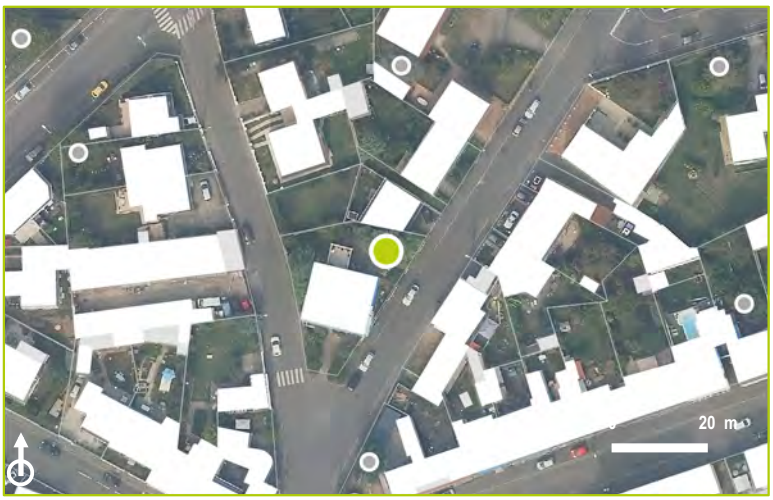

CARACTERISTIQUES

Proximité à la Trame Verte et Bleue : Non

Morphologiques :
Ecologiques :
Historiques :
Contextuelles :



COMMENTAIRES

N'existe plus

Arbre significatif
Robinia pseudoacacia

LOCALISATION

Commune : Saint-Nazaire
Secteur : Centre Ville

Parcelle : CK 222
Adresse : 108 Avenue des Sports





DESCRIPTION

Identifiant : 269
Elément identifié : Arbre seul
Nom latin : *Robinia pseudoacacia*
Nom commun : Robinier faux-acacia

Hauteur : 6 à 15 m
Âge : Adulte

Etat biologique apparent : Bon
Perspective de développement : Bonne
Contraintes :

CARACTERISTIQUES

Proximité à la Trame Verte et Bleue : Non

Morphologiques : 3
Ecologiques : 2
Historiques : 1
Contextuelles : 3



COMMENTAIRES

Arbre identifié
Ficus carica

LOCALISATION

Commune : Saint-Nazaire
Secteur : Centre Ville

Parcelle : CK 232
Adresse : 92 Avenue des Sports





DESCRIPTION

Identifiant : 270
Elément identifié : Arbre seul
Nom latin : *Ficus carica*
Nom commun : Figuier

Hauteur : 0 à 6 m
Âge : Adulte

Etat biologique apparent : Bon
Perspective de développement : Limitée
Contraintes : En limite de parcelle



CARACTERISTIQUES

Proximité à la Trame Verte et Bleue : Non

Morphologiques : 2
Ecologiques : 2
Historiques : 1
Contextuelles : 1

COMMENTAIRES

Peu visible.

Arbre identifié
Salix babylonica

LOCALISATION

Commune : Saint-Nazaire
Secteur : Centre Ville

Parcelle : CK 325
Adresse : 34 Boulevard de la Fraternité



DESCRIPTION

Identifiant : 271
Elément identifié : Groupement d'arbres
Nom latin : *Salix babylonica*
Nom commun : Saules pleureurs

Hauteur : 6 à 15 m
Âge : Adulte

Etat biologique apparent : Bon
Perspective de développement : Bonne
Contraintes :



CARACTERISTIQUES

Proximité à la Trame Verte et Bleue : Non

Morphologiques : 2
Ecologiques : 2
Historiques : 1
Contextuelles : 1



COMMENTAIRES

Très peu visible.

Arbre significatif
Acer negundo

LOCALISATION

Commune : Saint-Nazaire
Secteur : Centre Ville

Parcelle : CK 330
Adresse : 8 Rue Jean-Joseph Mounier



DESCRIPTION

Identifiant : 272
Elément identifié : Arbre seul
Nom latin : *Acer negundo*
Nom commun : Erable negundo

Hauteur : 6 à 15 m
Âge : Adulte

Etat biologique apparent : Bon
Perspective de développement : Limitée
Contraintes : A proximité de l'habitation, d'un lampadaire et de la rue (espace public)



CARACTERISTIQUES

Proximité à la Trame Verte et Bleue : Non

Morphologiques : 3
Ecologiques : 2
Historiques : 1
Contextuelles : 3



COMMENTAIRES

Jardin arboré identifié

LOCALISATION

Commune : Saint-Nazaire
Secteur : Centre Ville

Parcelle : CK 253
Adresse : 9 Rue Louis Bourdaloue



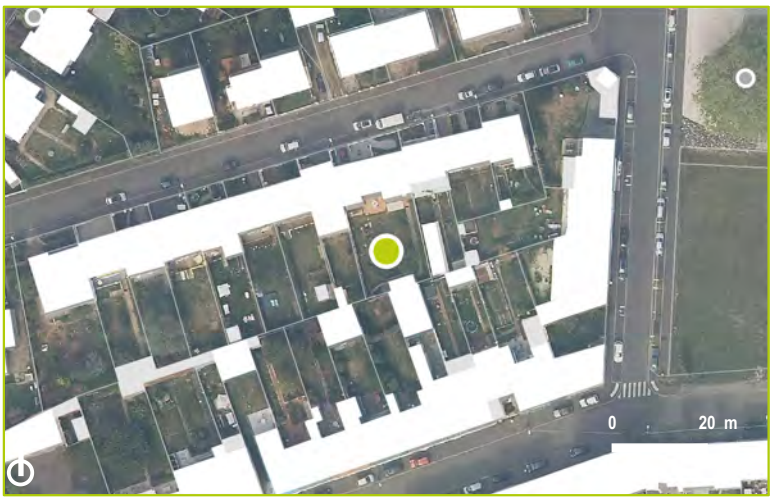

DESCRIPTION

Identifiant : 273
Elément identifié :
Nom latin :
Nom commun :

Hauteur :
Âge :

Etat biologique apparent :
Perspective de développement :
Contraintes :

CARACTERISTIQUES

Proximité à la Trame Verte et Bleue : Non

Morphologiques :
Ecologiques :
Historiques :
Contextuelles :

COMMENTAIRES

Non visible. Interprétation par photographie aérienne.

Arbre identifié
Jardin arboré

LOCALISATION

Commune : Saint-Nazaire
Secteur : Centre Ville

Parcelle : CK 333
Adresse : 2 Rue Jean-Joseph Mounier



DESCRIPTION

Identifiant : 274
Elément identifié : Groupement d'arbres
Nom latin : *Jardin arboré*
Nom commun : Cerisier, Pommier, Lila commun

Hauteur : 6 à 15 m
Âge : Adulte

Etat biologique apparent : Bon
Perspective de développement : Limitée
Contraintes : Présence d'autres végétaux à proximité



CARACTERISTIQUES

Proximité à la Trame Verte et Bleue : Non

Morphologiques : 3
Ecologiques : 2
Historiques : 1
Contextuelles : 2



COMMENTAIRES

Groupement d'arbres significatifs

LOCALISATION

Commune : Saint-Nazaire
Secteur : Centre Ville

Parcelle : CK 337
Adresse : 9 Rue Jean Marat



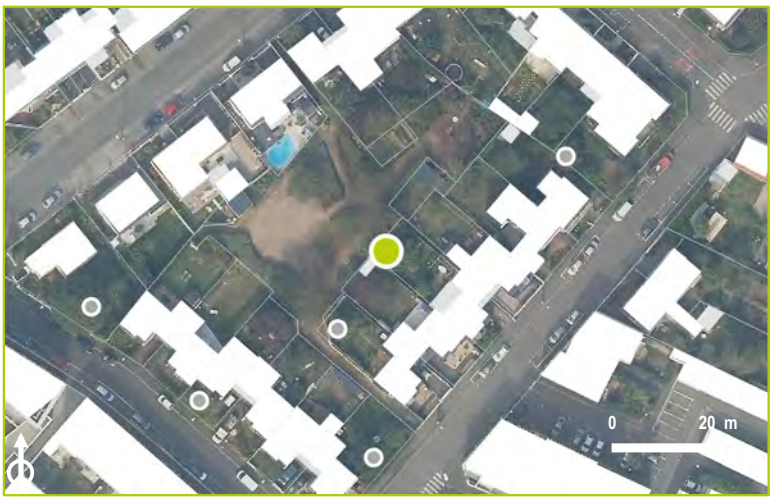

DESCRIPTION

Identifiant : 275
Elément identifié :
Nom latin :
Nom commun :

Hauteur :
Âge :

Etat biologique apparent :
Perspective de développement :
Contraintes :

CARACTERISTIQUES

Proximité à la Trame Verte et Bleue : Oui

Morphologiques :
Ecologiques :
Historiques :
Contextuelles :

COMMENTAIRES

Non visible. Interprétation par photographie aérienne.

Arbre identifié

Acer negundo, Prunus avium

LOCALISATION

Commune : Saint-Nazaire
Secteur : Centre Ville

Parcelle : CK 350
Adresse : 5 Rue Jean Marat



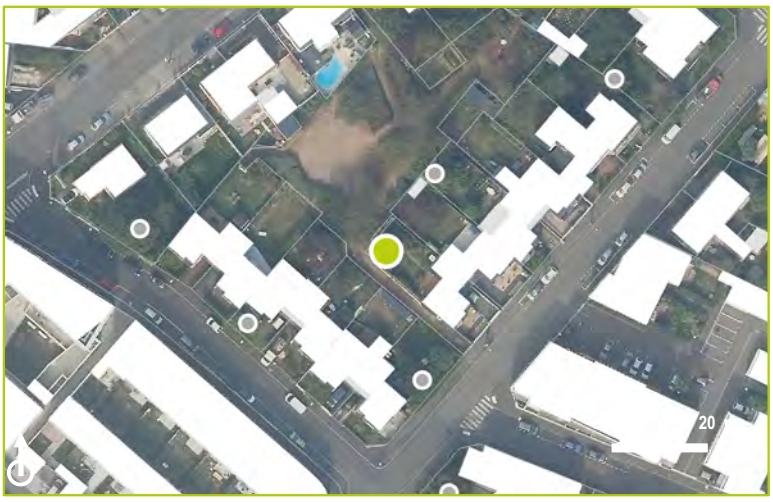

DESCRIPTION

Identifiant : 276
Elément identifié : Groupement d'arbres
Nom latin : *Acer negundo, Prunus avium*
Nom commun : Erable negundo, Cerisier

Hauteur : 6 à 15 m
Âge : Adulte

Etat biologique apparent : Bon
Perspective de développement :
Contraintes :

CARACTERISTIQUES

Proximité à la Trame Verte et Bleue : Oui

Morphologiques : 2
Ecologiques : 2
Historiques : 1
Contextuelles : 2



COMMENTAIRES

Très peu visible.

Arbre significatif
Salix babylonica

LOCALISATION

Commune : Saint-Nazaire
Secteur : Centre Ville

Parcelle : CK 262
Adresse : 25 Rue Louis Bourdaloue



DESCRIPTION

Identifiant : 277
Elément identifié : Arbre seul
Nom latin : *Salix babylonica*
Nom commun : Saule pleureur

Hauteur : 6 à 15 m
Âge : Adulte

Etat biologique apparent : Bon
Perspective de développement : Bonne
Contraintes :



CARACTERISTIQUES

Proximité à la Trame Verte et Bleue : Non

Morphologiques : 3
Ecologiques : 2
Historiques : 1
Contextuelles : 3



COMMENTAIRES

Arbre significatif
Salix tortuosa

LOCALISATION

Commune : Saint-Nazaire
Secteur : Centre Ville

Parcelle : CK 267
Adresse : 80 Rue Léon Bourgeois



DESCRIPTION

Identifiant : 278
Elément identifié : Arbre seul
Nom latin : *Salix tortuosa*
Nom commun : Saule tortueux

Hauteur : 0 à 6 m
Âge : Adulte

Etat biologique apparent : Bon
Perspective de développement : Limitée
Contraintes : Taillé



CARACTERISTIQUES

Proximité à la Trame Verte et Bleue : Non

Morphologiques : 2
Ecologiques : 2
Historiques : 1
Contextuelles : 3



COMMENTAIRES

Arbre significatif
Cedrus atlantica

LOCALISATION

Commune : Saint-Nazaire
Secteur : Centre Ville

Parcelle : CK 297
Adresse : 118 Boulevard Pierre de Maupertuis





DESCRIPTION

Identifiant : 279
Elément identifié : Arbre seul
Nom latin : *Cedrus atlantica*
Nom commun : Cèdre de l'Atlas

Hauteur : 6 à 15 m
Âge : Adulte

Etat biologique apparent : Bon
Perspective de développement : Limitée
Contraintes : A proximité de lignes électriques

CARACTERISTIQUES

Proximité à la Trame Verte et Bleue : Non

Morphologiques : 3
Ecologiques : 2
Historiques : 1
Contextuelles : 3



COMMENTAIRES

Arbre significatif
Betula pendula

LOCALISATION

Commune : Saint-Nazaire
Secteur : Centre Ville

Parcelle : CK 299
Adresse : 122 Boulevard Pierre de Maupertuis



DESCRIPTION

Identifiant : 280
Elément identifié : Arbre seul
Nom latin : *Betula pendula*
Nom commun : Bouleau pendant

Hauteur : 6 à 15 m
Âge : Adulte

Etat biologique apparent : Bon
Perspective de développement : Limitée
Contraintes : A proximité de l'habitation, de lignes électriques et de la rue (espace public)



CARACTERISTIQUES

Proximité à la Trame Verte et Bleue : Non

Morphologiques : 2
Ecologiques : 3
Historiques : 1
Contextuelles : 3



COMMENTAIRES

Arbre significatif
Morus nigra

LOCALISATION

Commune : Saint-Nazaire
Secteur : Centre Ville

Parcelle : CK 385
Adresse : 91 Rue de la Berthauderie





DESCRIPTION

Identifiant : 281
Elément identifié : Arbre seul
Nom latin : *Morus nigra*
Nom commun : Murier noir

Hauteur : 6 à 15 m
Âge : Adulte

Etat biologique apparent : Bon
Perspective de développement : Limitée
Contraintes : A proximité de l'habitation et présence d'autres végétaux à proximité

CARACTERISTIQUES

Proximité à la Trame Verte et Bleue : Non

Morphologiques : 4
Ecologiques : 2
Historiques : 1
Contextuelles : 3



COMMENTAIRES

Arbre significatif

Aesculus hippocastanum, Cupressus

LOCALISATION

Commune : Saint-Nazaire
Secteur : Centre Ville

Parcelle : CK 446
Adresse : - Boulevard Pierre de Maupertuis



DESCRIPTION

Identifiant : 282
Elément identifié : Multi-strates
Nom latin : *Aesculus hippocastanum, Cupressus macrocarpa*
Nom commun : Marronier, Cyprès de Lambert

Hauteur : 6 à 15 m
Âge : Adulte

Etat biologique apparent : Bon
Perspective de développement : Limitée
Contraintes : A proximité de l'habitation et taillé



CARACTERISTIQUES

Proximité à la Trame Verte et Bleue : Non

Morphologiques : 2
Ecologiques : 2
Historiques : 3
Contextuelles : 3



COMMENTAIRES

Jardin arboré identifié
Jardin arboré

LOCALISATION

Commune : Saint-Nazaire
Secteur : Centre Ville

Parcelle : CK 84
Adresse : 20 Rue Georges Danton



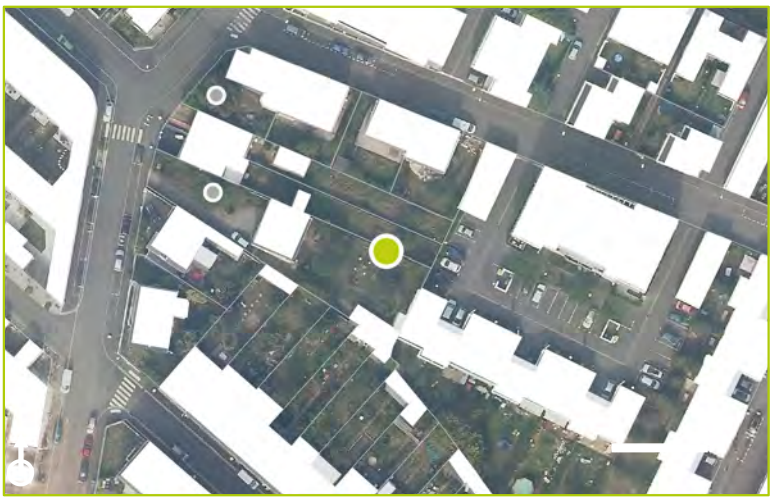

DESCRIPTION

Identifiant : 283
Elément identifié : Groupement d'arbres
Nom latin : *Jardin arboré*
Nom commun :

Hauteur :
Âge :

Etat biologique apparent :
Perspective de développement :
Contraintes :

CARACTERISTIQUES

Proximité à la Trame Verte et Bleue : Non

Morphologiques :
Ecologiques :
Historiques :
Contextuelles :

COMMENTAIRES

Non visible. Interprétation par photographie aérienne.

Arbre significatif
Prunus avium

LOCALISATION

Commune : Saint-Nazaire
Secteur : Centre Ville

Parcelle : CK 84
Adresse : 20 Rue Georges Danton



DESCRIPTION

Identifiant : 284
Elément identifié : Arbre seul
Nom latin : *Prunus avium*
Nom commun : Cerisier

Hauteur : 0 à 6 m
Âge : Adulte

Etat biologique apparent : Bon
Perspective de développement : Bonne
Contraintes :



CARACTERISTIQUES

Proximité à la Trame Verte et Bleue : Non

Morphologiques : 3
Ecologiques : 1
Historiques : 1
Contextuelles : 1



COMMENTAIRES

Arbre identifié

Abies sp.

LOCALISATION

Commune : Saint-Nazaire
Secteur : Centre Ville

Parcelle : CK 120
Adresse : 12 Rue Georges Danton



DESCRIPTION

Identifiant : 285
Elément identifié : Arbre seul
Nom latin : *Abies sp.*
Nom commun : Sapin

Hauteur : 6 à 15 m
Âge : Adulte

Etat biologique apparent : Bon
Perspective de développement : Bonne
Contraintes :

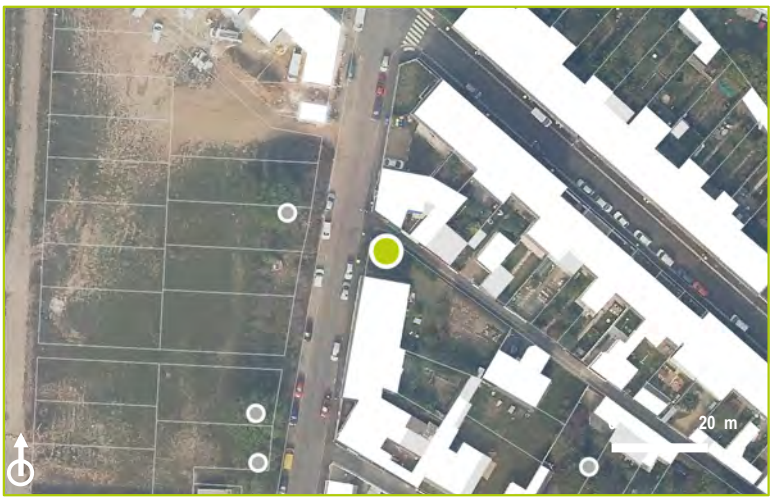

CARACTERISTIQUES

Proximité à la Trame Verte et Bleue : Non

Morphologiques : 1
Ecologiques : 2
Historiques : 1
Contextuelles : 2



COMMENTAIRES

Jardin arboré identifié

LOCALISATION

Commune : Saint-Nazaire
Secteur : Centre Ville

Parcelle : CK 125
Adresse : 8 Rue Saint-Just





DESCRIPTION

Identifiant : 286
Elément identifié :
Nom latin :
Nom commun :

Hauteur :
Âge :

Etat biologique apparent :
Perspective de développement :
Contraintes :

CARACTERISTIQUES

Proximité à la Trame Verte et Bleue : Non

Morphologiques :
Ecologiques :
Historiques :
Contextuelles :

COMMENTAIRES

Non visible. Interprétation par photographie aérienne.

Arbre identifié
Jardin arboré

LOCALISATION

Commune : Saint-Nazaire
Secteur : Centre Ville

Parcelle : CK 128
Adresse : 56 Boulevard de la Fraternité



DESCRIPTION

Identifiant : 287
Elément identifié : Groupement d'arbres
Nom latin : *Jardin arboré*
Nom commun : Cerisier, Noisetier, Figuier

Hauteur : 6 à 15 m
Âge : Adulte

Etat biologique apparent : Bon
Perspective de développement : Limitée
Contraintes : Présence d'autres végétaux à proximité

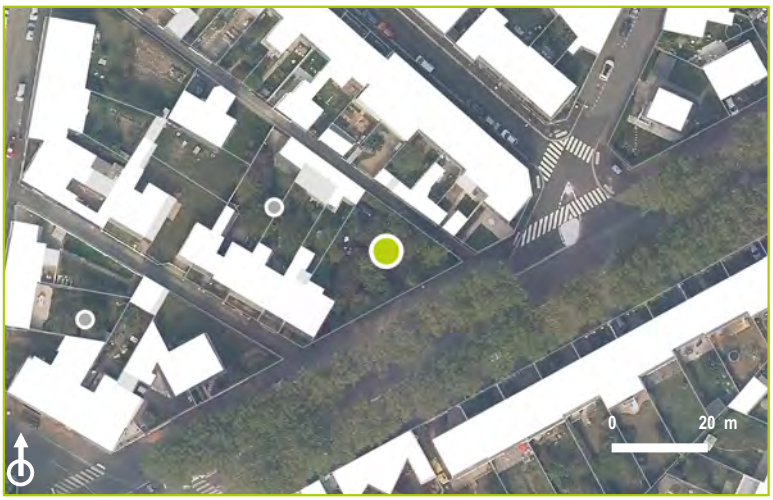

CARACTERISTIQUES

Proximité à la Trame Verte et Bleue : Non

Morphologiques : 2
Ecologiques : 2
Historiques : 1
Contextuelles : 2



COMMENTAIRES

Arbre identifié
Jardin arboré

LOCALISATION

Commune : Saint-Nazaire
Secteur : Centre Ville

Parcelle : CK 133
Adresse : 2 Rue Georges Danton



DESCRIPTION

Identifiant : 288
Elément identifié : Groupement d'arbres
Nom latin : *Jardin arboré*
Nom commun : Pommier,...

Hauteur : 6 à 15 m
Âge : Adulte

Etat biologique apparent : Bon
Perspective de développement : Limitée
Contraintes : Présence d'autres végétaux à proximité

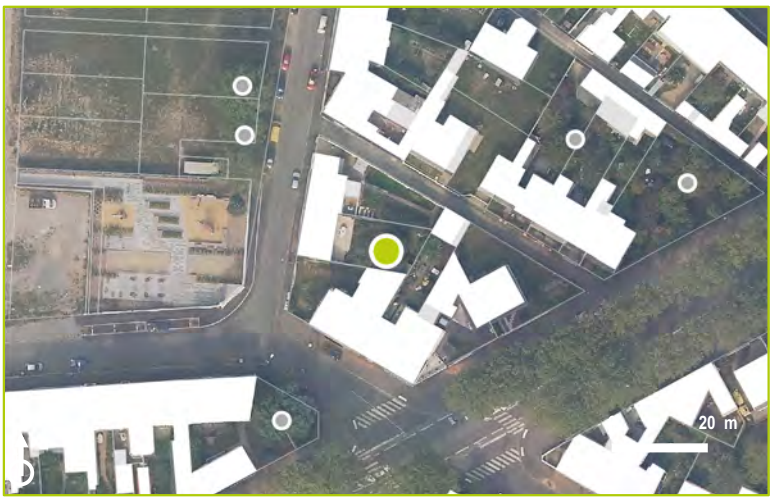

CARACTERISTIQUES

Proximité à la Trame Verte et Bleue : Non

Morphologiques : 2
Ecologiques : 2
Historiques : 1
Contextuelles : 2



COMMENTAIRES

Arbre identifié
Jardin arboré

LOCALISATION

Commune : Saint-Nazaire
Secteur : Centre Ville

Parcelle : CK 135
Adresse : 63 Avenue des Sports



DESCRIPTION

Identifiant : 289
Elément identifié : Groupement d'arbres
Nom latin : *Jardin arboré*
Nom commun : Mimosa, Chêne sessile

Hauteur : 6 à 15 m
Âge : Adulte

Etat biologique apparent : Bon
Perspective de développement : Limitée
Contraintes : A proximité de la rue (espace public)



CARACTERISTIQUES

Proximité à la Trame Verte et Bleue : Non

Morphologiques : 2
Ecologiques : 2
Historiques : 1
Contextuelles : 2



COMMENTAIRES

Arbre significatif
Morus sp.

LOCALISATION

Commune : Saint-Nazaire
Secteur : Centre Ville

Parcelle : CK 144
Adresse : 81 Avenue des Sports





DESCRIPTION

Identifiant : 290
Elément identifié : Arbre seul
Nom latin : *Morus sp.*
Nom commun : Murier

Hauteur : 6 à 15 m
Âge : Adulte

Etat biologique apparent : Bon
Perspective de développement : Bonne
Contraintes :

CARACTERISTIQUES

Proximité à la Trame Verte et Bleue : Non

Morphologiques : 3
Ecologiques : 2
Historiques : 1
Contextuelles : 2



COMMENTAIRES

Arbre significatif
Acer platanoïdes

LOCALISATION

Commune : Saint-Nazaire
Secteur : Centre Ville

Parcelle : CK 145
Adresse : 85 Avenue des Sports



DESCRIPTION

Identifiant : 291
Elément identifié : Arbre seul
Nom latin : *Acer platanoïdes*
Nom commun : Erable pourpre

Hauteur : 6 à 15 m
Âge : Adulte

Etat biologique apparent : Bon
Perspective de développement : Limitée
Contraintes : En limite de parcelle



CARACTERISTIQUES

Proximité à la Trame Verte et Bleue : Non

Morphologiques : 2
Ecologiques : 2
Historiques : 1
Contextuelles : 3



COMMENTAIRES

Arbre identifié
Eucalyptus sp.

LOCALISATION

Commune : Saint-Nazaire
Secteur : Centre Ville

Parcelle : CK 15
Adresse : 17 Rue Charles Delescluze



DESCRIPTION

Identifiant : 292
Elément identifié : Arbre seul
Nom latin : *Eucalyptus sp.*
Nom commun : Eucalyptus

Hauteur : 6 à 15 m
Âge : Jeune

Etat biologique apparent : Bon
Perspective de développement : Bonne
Contraintes :



CARACTERISTIQUES

Proximité à la Trame Verte et Bleue : Non

Morphologiques : 1
Ecologiques : 2
Historiques : 1
Contextuelles : 1



COMMENTAIRES

Arbre identifié
Jardin arboré

LOCALISATION

Commune : Saint-Nazaire
Secteur : Centre Ville

Parcelle : CK 19
Adresse : 25 Rue Charles Delescluze



DESCRIPTION

Identifiant : 293
Elément identifié : Groupement d'arbres
Nom latin : *Jardin arboré*
Nom commun : Arbre à soie,...

Hauteur : 6 à 15 m
Âge : Adulte

Etat biologique apparent : Bon
Perspective de développement : Limitée
Contraintes : En fond de parcelle



CARACTERISTIQUES

Proximité à la Trame Verte et Bleue : Non

Morphologiques : 2
Ecologiques : 2
Historiques : 1
Contextuelles : 2



COMMENTAIRES

Arbre remarquable
Tilia tomentosa

LOCALISATION

Commune : Saint-Nazaire
Secteur : Centre Ville

Parcelle : CK 23
Adresse : 47 Rue de la Berthauderie



DESCRIPTION

Identifiant : 294
Elément identifié : Arbre seul
Nom latin : *Tilia tomentosa*
Nom commun : Tilleul argenté

Hauteur : 6 à 15 m
Âge : Adulte

Etat biologique apparent : Bon
Perspective de développement : Limitée
Contraintes : A proximité de l'habitation, d'un lampadaire et de la rue (espace public)



CARACTERISTIQUES

Proximité à la Trame Verte et Bleue : Non

Morphologiques : 4
Ecologiques : 3
Historiques : 3
Contextuelles : 4



COMMENTAIRES

Arbre significatif
Albizia julibrissin

LOCALISATION

Commune : Saint-Nazaire
Secteur : Centre Ville

Parcelle : CK 34
Adresse : 19 Rue Jean Marat



DESCRIPTION

Identifiant : 295
Elément identifié : Arbre seul
Nom latin : *Albizia julibrissin*
Nom commun : Arbre à soie

Hauteur : 6 à 15 m
Âge : Adulte

Etat biologique apparent : Bon
Perspective de développement : Bonne
Contraintes :



CARACTERISTIQUES

Proximité à la Trame Verte et Bleue : Oui

Morphologiques : 4
Ecologiques : 1
Historiques : 1
Contextuelles : 2



COMMENTAIRES

Arbre identifié

Prunus avium, Acacia dealbata

LOCALISATION

Commune : Saint-Nazaire
Secteur : Centre Ville

Parcelle : CK 39
Adresse : 15 Rue Georges de Buffon



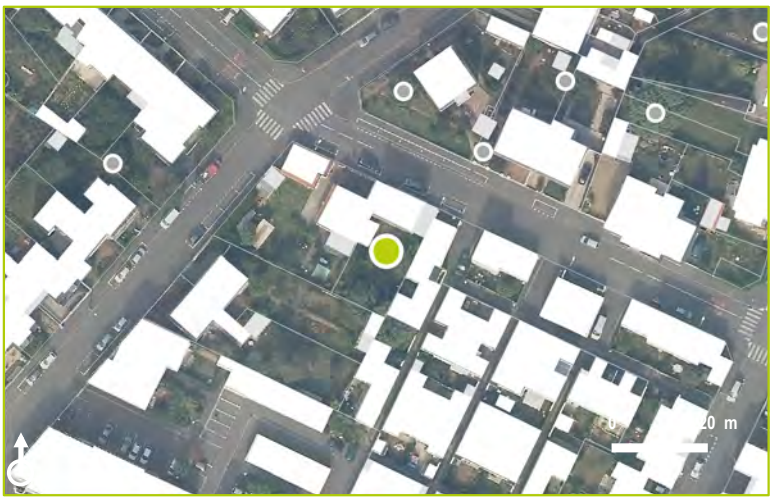

DESCRIPTION

Identifiant : 296
Elément identifié : Groupement d'arbres
Nom latin : *Prunus avium, Acacia dealbata*
Nom commun : Cerisier, Mimosa

Hauteur : 6 à 15 m
Âge : Adulte

Etat biologique apparent : Bon
Perspective de développement : Bonne
Contraintes :

CARACTERISTIQUES

Proximité à la Trame Verte et Bleue : Non

Morphologiques : 2
Ecologiques : 2
Historiques : 1
Contextuelles : 2



COMMENTAIRES

Groupement d'arbres significatifs
Jardin arboré

LOCALISATION

Commune : Saint-Nazaire
Secteur : Centre Ville

Parcelle : CK 56
Adresse : 28 Boulevard de la Fraternité



DESCRIPTION

Identifiant : 297
Elément identifié : Groupement d'arbres
Nom latin : *Jardin arboré*
Nom commun : Murier noir, Figuier, Tilleul à grandes feuilles

Hauteur : 6 à 15 m
Âge : Adulte

Etat biologique apparent : Bon
Perspective de développement : Limitée
Contraintes : Présence d'autres végétaux à proximité



CARACTERISTIQUES

Proximité à la Trame Verte et Bleue : Non

Morphologiques : 3
Ecologiques : 3
Historiques : 1
Contextuelles : 2



COMMENTAIRES

Arbre identifié
Cedrus atlantica

LOCALISATION

Commune : Saint-Nazaire
Secteur : Centre Ville

Parcelle : CK 59
Adresse : 36 Boulevard de la Fraternité



DESCRIPTION

Identifiant : 298
Elément identifié : Arbre seul
Nom latin : *Cedrus atlantica*
Nom commun : Cèdre de l'Atlas

Hauteur : 6 à 15 m
Âge : Jeune

Etat biologique apparent : Bon
Perspective de développement : Bonne
Contraintes :



CARACTERISTIQUES

Proximité à la Trame Verte et Bleue : Non

Morphologiques : 2
Ecologiques : 2
Historiques : 1
Contextuelles : 1



COMMENTAIRES

Arbre significatif
Trachycarpus fortunei

LOCALISATION

Commune : Saint-Nazaire
Secteur : Centre Ville

Parcelle : CK 62
Adresse : 52 Boulevard de la Fraternité



DESCRIPTION

Identifiant : 299
Elément identifié : Arbre seul
Nom latin : *Trachycarpus fortunei*
Nom commun : Palmier de Chine

Hauteur : 6 à 15 m
Âge : Adulte

Etat biologique apparent : Dégradé
Perspective de développement : Limitée
Contraintes : A proximité de l'habitation, d'un platane et de la rue (espace public)



CARACTERISTIQUES

Proximité à la Trame Verte et Bleue : Non

Morphologiques : 4
Ecologiques : 2
Historiques : 1
Contextuelles : 4



COMMENTAIRES

Arbre significatif
Liquidambar styraciflua

LOCALISATION

Commune : Saint-Nazaire
Secteur : Centre Ville

Parcelle : CK 72
Adresse : 10 Rue René Descartes



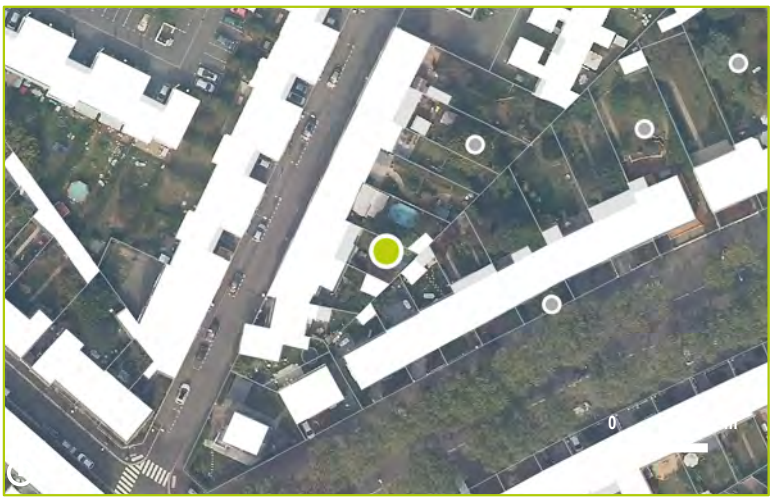

DESCRIPTION

Identifiant : 300
Elément identifié : Arbre seul
Nom latin : *Liquidambar styraciflua*
Nom commun : Copalme d'Amérique

Hauteur : 6 à 15 m
Âge : Adulte

Etat biologique apparent : Bon
Perspective de développement : Bonne
Contraintes :



CARACTERISTIQUES

Proximité à la Trame Verte et Bleue : Non

Morphologiques : 3
Ecologiques : 2
Historiques : 1
Contextuelles : 1

COMMENTAIRES

Arbre d'intérêt patrimonial
Aesculus hippocastanum

LOCALISATION

Commune : Saint-Nazaire
Secteur : Centre Ville

Parcelle : CK 75
Adresse : 18 Rue René Descartes





DESCRIPTION

Identifiant : 301
Elément identifié : Arbre seul
Nom latin : *Aesculus hippocastanum*
Nom commun : Marronier

Hauteur : 6 à 15 m
Âge : Adulte

Etat biologique apparent : Bon
Perspective de développement : Bonne
Contraintes :



CARACTERISTIQUES

Proximité à la Trame Verte et Bleue : Non

Morphologiques : 3
Ecologiques : 3
Historiques : 1
Contextuelles : 3

COMMENTAIRES

Arbre identifié
Betula pendula

LOCALISATION

Commune : Saint-Nazaire
Secteur : Centre Ville

Parcelle : CK 81
Adresse : 21 Rue Jules Fénelon





DESCRIPTION

Identifiant : 302
Elément identifié : Arbre seul
Nom latin : *Betula pendula*
Nom commun : Bouleau pendant

Hauteur : 0 à 6 m
Âge : Adulte

Etat biologique apparent : Dégradé
Perspective de développement :
Contraintes :

CARACTERISTIQUES

Proximité à la Trame Verte et Bleue : Non

Morphologiques : 1
Ecologiques : 1
Historiques : 1
Contextuelles : 1



COMMENTAIRES

Groupement d'arbres significatifs

LOCALISATION

Commune : Saint-Nazaire
Secteur : Centre Ville

Parcelle : CL 347
Adresse : 25 Rue du Soleil Levant





DESCRIPTION

Identifiant : 303
Elément identifié :
Nom latin :
Nom commun :

Hauteur :
Âge :

Etat biologique apparent :
Perspective de développement :
Contraintes :

CARACTERISTIQUES

Proximité à la Trame Verte et Bleue : Non

Morphologiques :
Ecologiques :
Historiques :
Contextuelles :

COMMENTAIRES

Non visible. Interprétation par photographie aérienne.

Arbre identifié
Acer pseudoplatanus

LOCALISATION

Commune : Saint-Nazaire
Secteur : Centre Ville

Parcelle : CL 356
Adresse : 35 Rue du Soleil Levant



DESCRIPTION

Identifiant : 304
Elément identifié : Arbre seul
Nom latin : *Acer pseudoplatanus*
Nom commun : Erable sycomore

Hauteur : 0 à 6 m
Âge : Adulte

Etat biologique apparent : Bon
Perspective de développement : Limitée
Contraintes : A proximité du restaurant



CARACTERISTIQUES

Proximité à la Trame Verte et Bleue : Non

Morphologiques : 2
Ecologiques : 2
Historiques : 1
Contextuelles : 2



COMMENTAIRES

Arbre significatif
Betula pendula

LOCALISATION

Commune : Saint-Nazaire
Secteur : Centre Ville

Parcelle : CL 356
Adresse : 35 Rue du Soleil Levant



DESCRIPTION

Identifiant : 305
Elément identifié : Arbre seul
Nom latin : *Betula pendula*
Nom commun : Bouleau pendant

Hauteur : 6 à 15 m
Âge : Adulte

Etat biologique apparent : Bon
Perspective de développement : Bonne
Contraintes :



CARACTERISTIQUES

Proximité à la Trame Verte et Bleue : Non

Morphologiques : 3
Ecologiques : 2
Historiques : 1
Contextuelles : 3



COMMENTAIRES

Arbre identifié
Jardin arbustif

LOCALISATION

Commune : Saint-Nazaire
Secteur : Centre Ville

Parcelle : CL 360
Adresse : 105 Rue Aristide Briand



DESCRIPTION

Identifiant : 306
Elément identifié : Groupement d'arbres
Nom latin : *Jardin arbustif*
Nom commun :

Hauteur : 0 à 6 m
Âge : Adulte

Etat biologique apparent : Bon
Perspective de développement :
Contraintes :



CARACTERISTIQUES

Proximité à la Trame Verte et Bleue : Oui

Morphologiques : 1
Ecologiques : 2
Historiques : 1
Contextuelles : 2



COMMENTAIRES

Aucune présence d'arbre d'intérêt.

Jardin arboré identifié

LOCALISATION

Commune : Saint-Nazaire
Secteur : Centre Ville

Parcelle : CL 362
Adresse : 138 Rue Aristide Briand



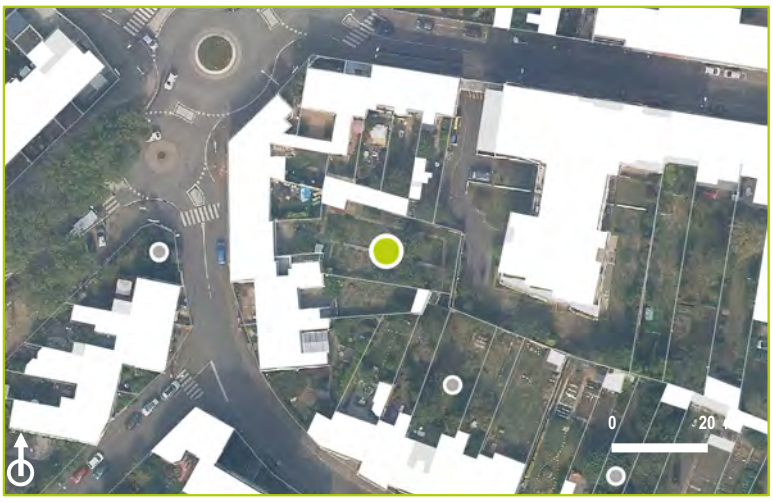

DESCRIPTION

Identifiant : 307
Elément identifié :
Nom latin :
Nom commun :

Hauteur :
Âge :

Etat biologique apparent :
Perspective de développement :
Contraintes :

CARACTERISTIQUES

Proximité à la Trame Verte et Bleue : Non

Morphologiques :
Ecologiques :
Historiques :
Contextuelles :

COMMENTAIRES

Non visible. Interprétation par photographie aérienne.

Jardin arboré identifié

LOCALISATION

Commune : Saint-Nazaire
Secteur : Centre Ville

Parcelle : CL 368
Adresse : 124 Rue Aristide Briand





DESCRIPTION

Identifiant : 308
Elément identifié :
Nom latin :
Nom commun :

Hauteur :
Âge :

Etat biologique apparent :
Perspective de développement :
Contraintes :

CARACTERISTIQUES

Proximité à la Trame Verte et Bleue : Non

Morphologiques :
Ecologiques :
Historiques :
Contextuelles :

COMMENTAIRES

Non visible. Interprétation par photographie aérienne.

Arbre significatif
Prunus avium

LOCALISATION

Commune : Saint-Nazaire
Secteur : Centre Ville

Parcelle : CL 316
Adresse : 118 Rue du Commandant Gustave Gaté





DESCRIPTION

Identifiant : 309
Elément identifié : Arbre seul
Nom latin : *Prunus avium*
Nom commun : Cerisier

Hauteur : 6 à 15 m
Âge : Adulte

Etat biologique apparent : Bon
Perspective de développement : Limitée
Contraintes : A proximité de l'habitation et de lignes électriques



CARACTERISTIQUES

Proximité à la Trame Verte et Bleue : Non

Morphologiques : 3
Ecologiques : 2
Historiques : 1
Contextuelles : 3

COMMENTAIRES

Groupement d'arbres significatifs

LOCALISATION

Commune : Saint-Nazaire
Secteur : Centre Ville

Parcelle : CL 373
Adresse : 114 Rue Aristide Briand





DESCRIPTION

Identifiant : 310
Elément identifié :
Nom latin :
Nom commun :

Hauteur :
Âge :

Etat biologique apparent :
Perspective de développement :
Contraintes :

CARACTERISTIQUES

Proximité à la Trame Verte et Bleue : Non

Morphologiques :
Ecologiques :
Historiques :
Contextuelles :

COMMENTAIRES

Non visible. Interprétation par photographie aérienne.

Arbre significatif
Prunus avium

LOCALISATION

Commune : Saint-Nazaire
Secteur : Centre Ville

Parcelle : CL 385
Adresse : 1 Rue Henri Brisson





DESCRIPTION

Identifiant : 311
Elément identifié : Arbre seul
Nom latin : *Prunus avium*
Nom commun : Cerisier

Hauteur : 0 à 6 m
Âge : Adulte

Etat biologique apparent : Bon
Perspective de développement : Limitée
Contraintes : En limite de parcelle

CARACTERISTIQUES

Proximité à la Trame Verte et Bleue : Non

Morphologiques : 3
Ecologiques : 2
Historiques : 1
Contextuelles : 2



COMMENTAIRES

Agé.

Arbre identifié
Non identifié

LOCALISATION

Commune : Saint-Nazaire
Secteur : Centre Ville

Parcelle : CL 388
Adresse : 9 Rue Henri Brisson





DESCRIPTION

Identifiant : 312
Elément identifié : Arbre seul
Nom latin : *Non identifié*
Nom commun :

Hauteur : 6 à 15 m
Âge : Adulte

Etat biologique apparent : Bon
Perspective de développement : Bonne
Contraintes :



CARACTERISTIQUES

Proximité à la Trame Verte et Bleue : Non

Morphologiques : 2
Ecologiques : 2
Historiques : 1
Contextuelles : 1

COMMENTAIRES

Trop loin pour être identifié.

Arbre identifié
Morus sp.

LOCALISATION

Commune : Saint-Nazaire
Secteur : Centre Ville

Parcelle : CL 393
Adresse : 23 Rue Henri Brisson



DESCRIPTION

Identifiant : 313
Elément identifié : Arbre seul
Nom latin : *Morus sp.*
Nom commun : Murier

Hauteur : 6 à 15 m
Âge : Adulte

Etat biologique apparent : Bon
Perspective de développement : Limitée
Contraintes : A proximité de l'habitation

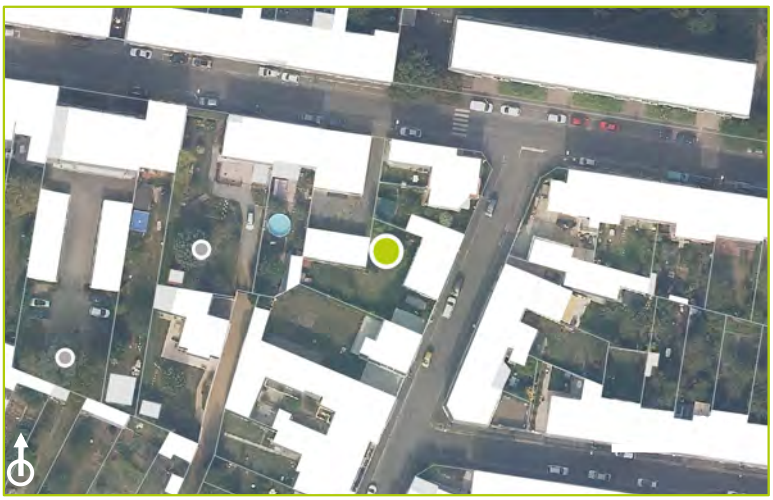

CARACTERISTIQUES

Proximité à la Trame Verte et Bleue : Non

Morphologiques : 1
Ecologiques : 1
Historiques : 1
Contextuelles : 1



COMMENTAIRES

Peu visible.

Arbre significatif

LOCALISATION

Commune : Saint-Nazaire
Secteur : Centre Ville

Parcelle : CL 400
Adresse : 57 Rue Jules Guesde





DESCRIPTION

Identifiant : 314
Elément identifié :
Nom latin :
Nom commun :

Hauteur :
Âge :

Etat biologique apparent :
Perspective de développement :
Contraintes :

CARACTERISTIQUES

Proximité à la Trame Verte et Bleue : Non

Morphologiques :
Ecologiques :
Historiques :
Contextuelles :

COMMENTAIRES

Non visible. Interprétation par photographie aérienne.

Arbre identifié
Robinia pseudoacacia

LOCALISATION

Commune : Saint-Nazaire
Secteur : Centre Ville

Parcelle : CL 415
Adresse : 107 Boulevard de la Fraternité



DESCRIPTION

Identifiant : 315
Elément identifié : Arbre seul
Nom latin : *Robinia pseudoacacia*
Nom commun : Faux Acacia

Hauteur : 6 à 15 m
Âge : Adulte

Etat biologique apparent : Bon
Perspective de développement : Bonne
Contraintes :



CARACTERISTIQUES

Proximité à la Trame Verte et Bleue : Non

Morphologiques : 2
Ecologiques : 2
Historiques : 1
Contextuelles : 2



COMMENTAIRES

Arbre identifié
Morus nigra

LOCALISATION

Commune : Saint-Nazaire
Secteur : Centre Ville

Parcelle : CL 338
Adresse : 26 Boulevard Jean Mermoz



DESCRIPTION

Identifiant : 316
Elément identifié : Arbre seul
Nom latin : *Morus nigra*
Nom commun : Murier noir

Hauteur : 0 à 6 m
Âge : Adulte

Etat biologique apparent : Bon
Perspective de développement : Limitée
Contraintes : A proximité de l'habitation



CARACTERISTIQUES

Proximité à la Trame Verte et Bleue : Non

Morphologiques : 2
Ecologiques : 2
Historiques : 1
Contextuelles : 1



COMMENTAIRES

Peu visible.

Arbre d'intérêt patrimonial
Platanus vulgaris

LOCALISATION

Commune : Saint-Nazaire
Secteur : Centre Ville

Parcelle : CK 512
Adresse : - Rue Charles Delescluze



DESCRIPTION

Identifiant : 317
Elément identifié : Arbre seul
Nom latin : *Platanus vulgaris*
Nom commun : Platane commun

Hauteur : 6 à 15 m
Âge : Adulte

Etat biologique apparent : Bon
Perspective de développement : Bonne
Contraintes :



CARACTERISTIQUES

Proximité à la Trame Verte et Bleue : Non

Morphologiques : 3
Ecologiques : 2
Historiques : 3
Contextuelles : 4



COMMENTAIRES

Arbre du domaine public.

Arbre significatif
Aesculus carnea

LOCALISATION

Commune : Saint-Nazaire
Secteur : Centre Ville

Parcelle : CL 258
Adresse : 9 Passage du Talweg





DESCRIPTION

Identifiant : 318
Elément identifié : Arbre seul
Nom latin : *Aesculus carnea*
Nom commun : Marronier à fleurs rouges

Hauteur : 6 à 15 m
Âge : Adulte

Etat biologique apparent : Bon
Perspective de développement : Limitée
Contraintes : A proximité de l'habitation



CARACTERISTIQUES

Proximité à la Trame Verte et Bleue : Non

Morphologiques : 2
Ecologiques : 2
Historiques : 1
Contextuelles : 3

COMMENTAIRES

Très contraint.

Arbre identifié
Eucalyptus sp.

LOCALISATION

Commune : Saint-Nazaire
Secteur : Centre Ville

Parcelle : CL 263
Adresse : 33 Rue Francis de Pressensé





DESCRIPTION

Identifiant : 319
Elément identifié : Arbre seul
Nom latin : *Eucalyptus sp.*
Nom commun : Eucalyptus

Hauteur : 6 à 15 m
Âge : Adulte

Etat biologique apparent : Bon
Perspective de développement : Bonne
Contraintes :



CARACTERISTIQUES

Proximité à la Trame Verte et Bleue : Non

Morphologiques : 2
Ecologiques : 2
Historiques : 1
Contextuelles : 1

COMMENTAIRES

N'existe plus

LOCALISATION

Commune : Saint-Nazaire
Secteur : Centre Ville

Parcelle : CL 19
Adresse : 23 Rue Emile Littré



DESCRIPTION

Identifiant : 320
Elément identifié :
Nom latin :
Nom commun :

Hauteur :
Âge :

Etat biologique apparent :
Perspective de développement :
Contraintes :



CARACTERISTIQUES

Proximité à la Trame Verte et Bleue : Non

Morphologiques :
Ecologiques :
Historiques :
Contextuelles :



COMMENTAIRES

N'existe plus

Groupement d'arbres significatifs

LOCALISATION

Commune : Saint-Nazaire
Secteur : Centre Ville

Parcelle : CL 197
Adresse : 80 Rue du Commandant Gustave Gaté





DESCRIPTION

Identifiant : 321
Elément identifié :
Nom latin :
Nom commun :

Hauteur :
Âge :

Etat biologique apparent :
Perspective de développement :
Contraintes :

CARACTERISTIQUES

Proximité à la Trame Verte et Bleue : Non

Morphologiques :
Ecologiques :
Historiques :
Contextuelles :

COMMENTAIRES

Non visible. Interprétation par photographie aérienne.

Arbre significatif
Pinus nigra

LOCALISATION

Commune : Saint-Nazaire
Secteur : Centre Ville

Parcelle : CL 41
Adresse : 80 Rue Aristide Briand



DESCRIPTION

Identifiant : 322
Elément identifié : Arbre seul
Nom latin : *Pinus nigra*
Nom commun : Pin noir

Hauteur : 6 à 15 m
Âge : Adulte

Etat biologique apparent : Bon
Perspective de développement : Bonne
Contraintes :



CARACTERISTIQUES

Proximité à la Trame Verte et Bleue : Non

Morphologiques : 3
Ecologiques : 2
Historiques : 1
Contextuelles : 3



COMMENTAIRES

Jardin arboré à protéger

LOCALISATION

Commune : Saint-Nazaire
Secteur : Centre Ville

Parcelle : CL 44
Adresse : 72 Rue Aristide Briand



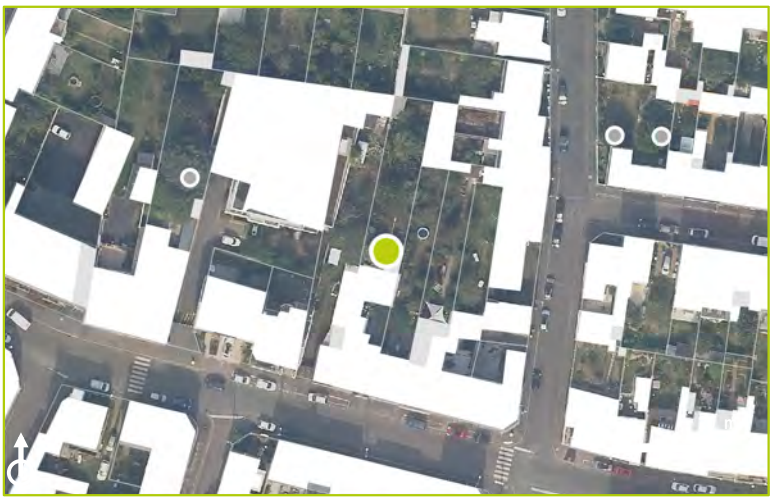

DESCRIPTION

Identifiant : 323
Elément identifié :
Nom latin :
Nom commun :

Hauteur :
Âge :

Etat biologique apparent :
Perspective de développement :
Contraintes :

CARACTERISTIQUES

Proximité à la Trame Verte et Bleue : Non

Morphologiques :
Ecologiques :
Historiques :
Contextuelles :

COMMENTAIRES

Non visible. Interprétation par photographie aérienne.

Arbre significatif
Catalpa bignonioides

LOCALISATION

Commune : Saint-Nazaire
Secteur : Centre Ville

Parcelle : CL 269
Adresse : - Rue Francis Pressensé





DESCRIPTION

Identifiant : 324
Elément identifié : Arbre seul
Nom latin : *Catalpa bignonioides*
Nom commun : Catalpa

Hauteur : 6 à 15 m
Âge : Adulte

Etat biologique apparent : Bon
Perspective de développement : Limitée
Contraintes : A proximité d'un bâtiment et de la rue (espace public)



CARACTERISTIQUES

Proximité à la Trame Verte et Bleue : Non

Morphologiques : 3
Ecologiques : 2
Historiques : 1
Contextuelles : 4

COMMENTAIRES

Arbre significatif
Prunus cerasus

LOCALISATION

Commune : Saint-Nazaire
Secteur : Centre Ville

Parcelle : CL 279
Adresse : 15 Rue Claude Perrault





DESCRIPTION

Identifiant : 325
Elément identifié : Arbre seul
Nom latin : *Prunus cerasus*
Nom commun : Cerisier

Hauteur : 0 à 6 m
Âge : Adulte

Etat biologique apparent : Bon
Perspective de développement : Limitée
Contraintes : A proximité de l'habitation et de la rue (espace public)

CARACTERISTIQUES

Proximité à la Trame Verte et Bleue : Non

Morphologiques : 3
Ecologiques : 2
Historiques : 1
Contextuelles : 3



COMMENTAIRES

Arbre significatif
Acer negundo

LOCALISATION

Commune : Saint-Nazaire
Secteur : Centre Ville

Parcelle : CL 279
Adresse : 15 Rue Claude Perrault



DESCRIPTION

Identifiant : 326
Elément identifié : Arbre seul
Nom latin : *Acer negundo*
Nom commun : Erable negundo

Hauteur : 6 à 15 m
Âge : Adulte

Etat biologique apparent : Bon
Perspective de développement : Limitée
Contraintes : A proximité de l'habitation et de la rue (espace public)



CARACTERISTIQUES

Proximité à la Trame Verte et Bleue : Non

Morphologiques : 2
Ecologiques : 2
Historiques : 1
Contextuelles : 4



COMMENTAIRES

Arbre identifié
Cupressus sempervirens

LOCALISATION

Commune : Saint-Nazaire
Secteur : Centre Ville

Parcelle : CL 279
Adresse : 15 Rue Claude Perrault



DESCRIPTION

Identifiant : 327
Elément identifié : Arbre seul
Nom latin : *Cupressus sempervirens*
Nom commun : Cyprès d'Italie

Hauteur : 6 à 15 m
Âge : Adulte

Etat biologique apparent : Bon
Perspective de développement : Limitée
Contraintes : A proximité de l'habitation



CARACTERISTIQUES

Proximité à la Trame Verte et Bleue : Non

Morphologiques : 2
Ecologiques : 2
Historiques : 1
Contextuelles : 2



COMMENTAIRES

Arbre d'intérêt patrimonial
Aesculus hippocastanum

LOCALISATION

Commune : Saint-Nazaire
Secteur : Centre Ville

Parcelle : CL 65
Adresse : 31 Rue Henri Barbusse





DESCRIPTION

Identifiant : 328
Elément identifié : Arbre seul
Nom latin : *Aesculus hippocastanum*
Nom commun : Marronier

Hauteur : 6 à 15 m
Âge : Adulte

Etat biologique apparent : Bon
Perspective de développement : Bonne
Contraintes :

CARACTERISTIQUES

Proximité à la Trame Verte et Bleue : Non

Morphologiques : 3
Ecologiques : 2
Historiques : 3
Contextuelles : 3



COMMENTAIRES

Arbre du domaine public.

even CONSEIL

Arbre identifié
Cupressus sempervirens

LOCALISATION

Commune : Saint-Nazaire
Secteur : Centre Ville

Parcelle : CL 68
Adresse : 29 Rue Henri Barbusse



DESCRIPTION

Identifiant : 329
Elément identifié : Arbre seul
Nom latin : *Cupressus sempervirens*
Nom commun : Cyprès commun

Hauteur : 6 à 15 m
Âge : Adulte

Etat biologique apparent : Dégradé
Perspective de développement : Limitée
Contraintes : A proximité de l'habitation et présence d'autres végétaux à proximité



CARACTERISTIQUES

Proximité à la Trame Verte et Bleue : Non

Morphologiques : 2
Ecologiques : 2
Historiques : 1
Contextuelles : 1



COMMENTAIRES

Arbre significatif
Betula pendula 'Youngii'

LOCALISATION

Commune : Saint-Nazaire
Secteur : Centre Ville

Parcelle : CL 78
Adresse : 50 Rue du Commandant Gustave Gaté





DESCRIPTION

Identifiant : 330
Elément identifié : Arbre seul
Nom latin : *Betula pendula 'Youngii'*
Nom commun : Bouleau pleureur de Young

Hauteur : 0 à 6 m
Âge : Adulte

Etat biologique apparent : Bon
Perspective de développement : Limitée
Contraintes : A proximité de la rue (espace public)

CARACTERISTIQUES

Proximité à la Trame Verte et Bleue : Non

Morphologiques : 3
Ecologiques : 2
Historiques : 1
Contextuelles : 3



COMMENTAIRES

Espèce ornementale.

Jardin arboré identifié

LOCALISATION

Commune : Saint-Nazaire
Secteur : Centre Ville

Parcelle : CL 80
Adresse : 54 Rue du Commandant Gustave Gaté





DESCRIPTION

Identifiant : 331
Elément identifié :
Nom latin :
Nom commun :

Hauteur :
Âge :

Etat biologique apparent :
Perspective de développement :
Contraintes :

CARACTERISTIQUES

Proximité à la Trame Verte et Bleue : Non

Morphologiques :
Ecologiques :
Historiques :
Contextuelles :

COMMENTAIRES

Non visible. Interprétation par photographie aérienne.

Arbre identifié
Jardin arboré

LOCALISATION

Commune : Saint-Nazaire
Secteur : Centre Ville

Parcelle : CL 215
Adresse : 100 Rue du Commandant Gustave Gaté





DESCRIPTION

Identifiant : 332
Elément identifié : Groupement d'arbres
Nom latin : *Jardin arboré*
Nom commun :

Hauteur : 0 à 6 m
Âge : Adulte

Etat biologique apparent : Bon
Perspective de développement :
Contraintes :

CARACTERISTIQUES

Proximité à la Trame Verte et Bleue : Non

Morphologiques : 2
Ecologiques : 2
Historiques : 1
Contextuelles : 1



COMMENTAIRES

Essences non identifiées.

Arbre identifié

Prunus sp.

LOCALISATION

Commune : Saint-Nazaire
Secteur : Centre Ville

Parcelle : CL 217
Adresse : 6 Rue du Soleil Levant



DESCRIPTION

Identifiant : 333
Elément identifié : Arbre seul
Nom latin : *Prunus sp.*
Nom commun : Fruitier

Hauteur : 6 à 15 m
Âge : Adulte

Etat biologique apparent : Bon
Perspective de développement : Limitée
Contraintes : A proximité de l'habitation



CARACTERISTIQUES

Proximité à la Trame Verte et Bleue : Non

Morphologiques : 2
Ecologiques : 2
Historiques : 1
Contextuelles : 2



COMMENTAIRES

Arbre significatif
Acacia dealbata

LOCALISATION

Commune : Saint-Nazaire
Secteur : Centre Ville

Parcelle : CL 219
Adresse : 77 Rue du Commandant Gustave Gaté



DESCRIPTION

Identifiant : 334
Elément identifié : Arbre seul
Nom latin : *Acacia dealbata*
Nom commun : Mimosa

Hauteur : 6 à 15 m
Âge : Adulte

Etat biologique apparent : Bon
Perspective de développement : Bonne
Contraintes :



CARACTERISTIQUES

Proximité à la Trame Verte et Bleue : Non

Morphologiques : 2
Ecologiques : 2
Historiques : 1
Contextuelles : 3



COMMENTAIRES

Arbre significatif

Araucaria araucana, Cercis siliquastrum

LOCALISATION

Commune : Saint-Nazaire
Secteur : Centre Ville

Parcelle : CL 224
Adresse : 50 Rue Claude Perrault





DESCRIPTION

Identifiant : 335
Elément identifié : Groupement d'arbres
Nom latin : *Araucaria araucana, Cercis siliquastrum*
Nom commun : Désespoir des singes, Arbre de Judée

Hauteur : 6 à 15 m
Âge : Adulte

Etat biologique apparent : Bon
Perspective de développement : Limitée
Contraintes : A proximité de l'habitation et de la rue (espace public)



CARACTERISTIQUES

Proximité à la Trame Verte et Bleue : Non

Morphologiques : 3
Ecologiques : 2
Historiques : 1
Contextuelles : 4

COMMENTAIRES

Présence de deux arbres.

Groupement d'arbres significatifs
Jardin arboré

LOCALISATION

Commune : Saint-Nazaire
Secteur : Centre Ville

Parcelle : CL 92
Adresse : 20 Rue Louies Blanqui





DESCRIPTION

Identifiant : 336
Elément identifié : Groupement d'arbres
Nom latin : *Jardin arboré*
Nom commun : Figuier, Epicéa commun

Hauteur : 6 à 15 m
Âge : Adulte

Etat biologique apparent : Bon
Perspective de développement : Limitée
Contraintes : En limite de parcelle et présence d'autres végétaux à proximité



CARACTERISTIQUES

Proximité à la Trame Verte et Bleue : Non

Morphologiques : 2
Ecologiques : 3
Historiques : 1
Contextuelles : 1

COMMENTAIRES

Peu visible.

Arbre identifié

Cupressus macrocarpa

LOCALISATION

Commune : Saint-Nazaire
Secteur : Centre Ville

Parcelle : CL 286
Adresse : 27 Rue Claude Perrault



DESCRIPTION

Identifiant : 337
Elément identifié : Arbre seul
Nom latin : *Cupressus macrocarpa*
Nom commun : Cyprès de Lambert

Hauteur : 6 à 15 m
Âge : Adulte

Etat biologique apparent : Bon
Perspective de développement : Limitée
Contraintes : Présence d'autres végétaux à proximité



CARACTERISTIQUES

Proximité à la Trame Verte et Bleue : Non

Morphologiques : 2
Ecologiques : 2
Historiques : 1
Contextuelles : 1



COMMENTAIRES

Groupement d'arbres significatifs
Jardin arboré

LOCALISATION

Commune : Saint-Nazaire
Secteur : Centre Ville

Parcelle : CL 118
Adresse : 50 Rue Francis de Pressensé



DESCRIPTION

Identifiant : 338
Elément identifié : Groupement d'arbres
Nom latin : *Jardin arboré*
Nom commun : Fruitiers, ...

Hauteur : 6 à 15 m
Âge : Adulte

Etat biologique apparent : Bon
Perspective de développement : Bonne
Contraintes :



CARACTERISTIQUES

Proximité à la Trame Verte et Bleue : Non

Morphologiques : 2
Ecologiques : 3
Historiques : 1
Contextuelles : 3



COMMENTAIRES

N'existe plus

LOCALISATION

Commune : Saint-Nazaire
Secteur : Centre Ville

Parcelle : CL 118
Adresse : 50 Rue Francis de Pressensé



DESCRIPTION

Identifiant : 339
Elément identifié :
Nom latin :
Nom commun :

Hauteur :
Âge :

Etat biologique apparent :
Perspective de développement :
Contraintes :



CARACTERISTIQUES

Proximité à la Trame Verte et Bleue : Non

Morphologiques :
Ecologiques :
Historiques :
Contextuelles :



COMMENTAIRES

Nouvelle construction.

N'existe plus

LOCALISATION

Commune : Saint-Nazaire
Secteur : Centre Ville

Parcelle : CL 124
Adresse : 64 Rue du Commandant Gustave Gaté





DESCRIPTION

Identifiant : 340
Elément identifié :
Nom latin :
Nom commun :

Hauteur :
Âge :

Etat biologique apparent :
Perspective de développement :
Contraintes :

CARACTERISTIQUES

Proximité à la Trame Verte et Bleue : Non

Morphologiques :
Ecologiques :
Historiques :
Contextuelles :



COMMENTAIRES

N'existe plus

Groupement d'arbres significatifs
Jardin arboré

LOCALISATION

Commune : Saint-Nazaire
Secteur : Centre Ville

Parcelle : CL 169
Adresse : 42 Rue du Soleil Levant



DESCRIPTION

Identifiant : 341
Elément identifié : Groupement d'arbres
Nom latin : *Jardin arboré*
Nom commun : Cerisier, ...

Hauteur : 6 à 15 m
Âge : Adulte

Etat biologique apparent : Bon
Perspective de développement : Limitée
Contraintes : A proximité de lignes électriques et en limite de parcelle



CARACTERISTIQUES

Proximité à la Trame Verte et Bleue : Non

Morphologiques : 2
Ecologiques : 3
Historiques : 1
Contextuelles : 2



COMMENTAIRES

Arbre d'intérêt patrimonial

Quercus ilex, Populus nigra, Pinus nigra

LOCALISATION

Commune : Saint-Nazaire
Secteur : Centre Ville

Parcelle : CN 28
Adresse : - Louis-Joseph





DESCRIPTION

Identifiant : 342
Elément identifié : Groupement d'arbres
Nom latin : *Quercus ilex, Populus nigra, Pinus nigra*
Nom commun : Chêne vert, Peupliers d'Italie, Pin noir

Hauteur : 6 à 15 m
Âge : Adulte

Etat biologique apparent : Bon
Perspective de développement : Bonne
Contraintes :

CARACTERISTIQUES

Proximité à la Trame Verte et Bleue : Non

Morphologiques : 3
Ecologiques : 2
Historiques : 3
Contextuelles : 4



COMMENTAIRES

Jardin arboré à protéger

LOCALISATION

Commune : Saint-Nazaire
Secteur : Centre Ville

Parcelle : CM 493
Adresse : 18 Rue Pierre de Ronsard



DESCRIPTION

Identifiant : 343
Elément identifié : Groupement d'arbres
Nom latin :
Nom commun :

Hauteur : 6 à 15 m
Âge : Adulte

Etat biologique apparent : Bon
Perspective de développement : Limitée
Contraintes : En limite de parcelle



CARACTERISTIQUES

Proximité à la Trame Verte et Bleue : Non

Morphologiques : 2
Ecologiques : 1
Historiques : 1
Contextuelles : 2



COMMENTAIRES

Non visible. Interprétation par photographie aérienne.

Arbre identifié
Quercus robur

LOCALISATION

Commune : Saint-Nazaire
Secteur : Centre Ville

Parcelle : CM 168
Adresse : 12 Rue Pierre de Ronsard



DESCRIPTION

Identifiant : 344
Elément identifié : Groupement d'arbres
Nom latin : *Quercus robur*
Nom commun : Chêne pédonculé

Hauteur : 6 à 15 m
Âge : Adulte

Etat biologique apparent : Bon
Perspective de développement :
Contraintes :



CARACTERISTIQUES

Proximité à la Trame Verte et Bleue : Non

Morphologiques : 2
Ecologiques : 2
Historiques : 1
Contextuelles : 1



COMMENTAIRES

Arbre identifié

LOCALISATION

Commune : Saint-Nazaire
Secteur : Centre Ville

Parcelle : CM 219
Adresse : 41 Rue Pierre de Ronsard





DESCRIPTION

Identifiant : 345
Elément identifié :
Nom latin :
Nom commun :

Hauteur :
Âge :

Etat biologique apparent :
Perspective de développement :
Contraintes :

CARACTERISTIQUES

Proximité à la Trame Verte et Bleue : Non

Morphologiques :
Ecologiques :
Historiques :
Contextuelles :

COMMENTAIRES

Non visible. Interprétation par photographie aérienne.

Arbre significatif
Acacia dealbata

LOCALISATION

Commune : Saint-Nazaire
Secteur : Centre Ville

Parcelle : CM 229
Adresse : 59 Boulevard Jean Mermoz



DESCRIPTION

Identifiant : 346
Elément identifié : Arbre seul
Nom latin : *Acacia dealbata*
Nom commun : Mimosa

Hauteur : 6 à 15 m
Âge : Adulte

Etat biologique apparent : Bon
Perspective de développement : Bonne
Contraintes :



CARACTERISTIQUES

Proximité à la Trame Verte et Bleue : Non

Morphologiques : 4
Ecologiques : 2
Historiques : 1
Contextuelles : 3



COMMENTAIRES

N'existe plus

LOCALISATION

Commune : Saint-Nazaire
Secteur : Centre Ville

Parcelle : CM 404
Adresse : 76 Boulevard Pierre de Maupertuis



DESCRIPTION

Identifiant : 347
Elément identifié :
Nom latin :
Nom commun :

Hauteur :
Âge :

Etat biologique apparent :
Perspective de développement :
Contraintes :



CARACTERISTIQUES

Proximité à la Trame Verte et Bleue : Non

Morphologiques :
Ecologiques :
Historiques :
Contextuelles :



COMMENTAIRES

N'existe plus

Arbre identifié
Albizia julibrissin

LOCALISATION

Commune : Saint-Nazaire
Secteur : Centre Ville

Parcelle : CM 426
Adresse : 40 Boulevard Pierre de Maupertuis



DESCRIPTION

Identifiant : 348
Elément identifié : Groupement d'arbres
Nom latin : *Albizia julibrissin*
Nom commun : Arbre à soie

Hauteur : 0 à 6 m
Âge : Adulte

Etat biologique apparent : Bon
Perspective de développement : Limitée
Contraintes : Présence d'autres végétaux à proximité et en fond de parcelle



CARACTERISTIQUES

Proximité à la Trame Verte et Bleue : Non

Morphologiques : 2
Ecologiques : 2
Historiques : 1
Contextuelles : 1



COMMENTAIRES

Très peu visible.

Arbre significatif
Quercus robur

LOCALISATION

Commune : Saint-Nazaire
Secteur : Centre Ville

Parcelle : CM 459
Adresse : 26 Boulevard Jean de Neyman



DESCRIPTION

Identifiant : 349
Elément identifié : Arbre seul
Nom latin : *Quercus robur*
Nom commun : Chêne pédonculé

Hauteur : 6 à 15 m
Âge : Adulte

Etat biologique apparent : Bon
Perspective de développement : Bonne
Contraintes :



CARACTERISTIQUES

Proximité à la Trame Verte et Bleue : Non

Morphologiques : 3
Ecologiques : 2
Historiques : 3
Contextuelles : 2



COMMENTAIRES

Arbre identifié
Acacia dealbata

LOCALISATION

Commune : Saint-Nazaire
Secteur : Centre Ville

Parcelle : CM 367
Adresse : 53 Rue Jean Gutenberg



DESCRIPTION

Identifiant : 350
Elément identifié : Arbre seul
Nom latin : *Acacia dealbata*
Nom commun : Mimosa

Hauteur : 6 à 15 m
Âge : Adulte

Etat biologique apparent : Bon
Perspective de développement : Limitée
Contraintes : A proximité d'un garage



CARACTERISTIQUES

Proximité à la Trame Verte et Bleue : Non

Morphologiques : 2
Ecologiques : 2
Historiques : 1
Contextuelles : 2



COMMENTAIRES

Arbre d'intérêt patrimonial
Robinia pseudoacacia

LOCALISATION

Commune : Saint-Nazaire
Secteur : Centre Ville

Parcelle : CM 507
Adresse : 25 Rue Léon Bourgeois



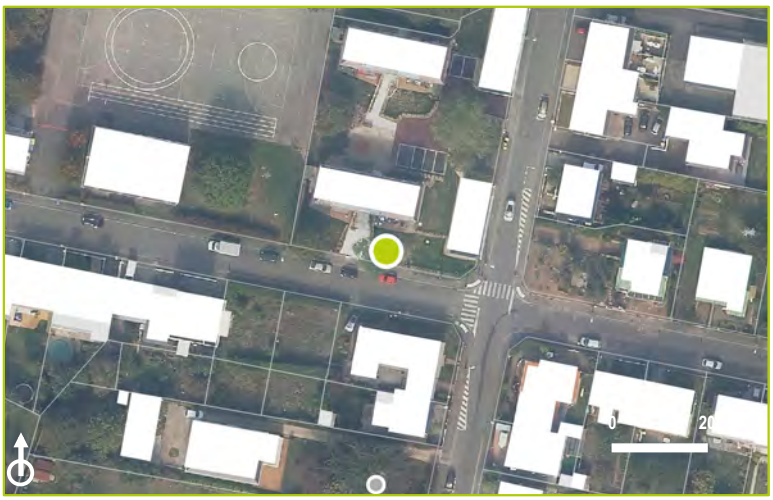

DESCRIPTION

Identifiant : 351
Elément identifié : Arbre seul
Nom latin : *Robinia pseudoacacia*
Nom commun : Faux Acacia

Hauteur : 6 à 15 m
Âge : Adulte

Etat biologique apparent : Bon
Perspective de développement : Limitée
Contraintes : A proximité de lignes électriques

CARACTERISTIQUES

Proximité à la Trame Verte et Bleue : Oui

Morphologiques : 3
Ecologiques : 3
Historiques : 1
Contextuelles : 3



COMMENTAIRES

Arbre identifié
Betula sp.

LOCALISATION

Commune : Saint-Nazaire
Secteur : Centre Ville

Parcelle : CM 509
Adresse : 9 Rue Pierre de Ronsard





DESCRIPTION

Identifiant : 352
Elément identifié : Arbre seul
Nom latin : *Betula sp.*
Nom commun : Bouleau

Hauteur : 6 à 15 m
Âge : Adulte

Etat biologique apparent : Bon
Perspective de développement : Bonne
Contraintes :



CARACTERISTIQUES

Proximité à la Trame Verte et Bleue : Non

Morphologiques : 2
Ecologiques : 2
Historiques : 1
Contextuelles : 1

COMMENTAIRES

Groupement d'arbres significatifs
Jardin arboré

LOCALISATION

Commune : Saint-Nazaire
Secteur : Centre Ville

Parcelle : CN 1
Adresse : 150 Rue Arsène d'Arsonval





DESCRIPTION

Identifiant : 353
Elément identifié : Groupement d'arbres
Nom latin : *Jardin arboré*
Nom commun : Sapin, Erable, Figuier

Hauteur : 6 à 15 m
Âge : Adulte

Etat biologique apparent : Bon
Perspective de développement : Limitée
Contraintes : Présence d'autres végétaux à proximité et en limite de parcelle

CARACTERISTIQUES

Proximité à la Trame Verte et Bleue : Oui

Morphologiques : 4
Ecologiques : 3
Historiques : 2
Contextuelles : 4



COMMENTAIRES

Arbre identifié
Acacia dealbata

LOCALISATION

Commune : Saint-Nazaire
Secteur : Centre Ville

Parcelle : CL 670
Adresse : - Rue Alfred Nobel



DESCRIPTION

Identifiant : 354
Elément identifié : Arbre seul
Nom latin : *Acacia dealbata*
Nom commun : Mimosa

Hauteur : 6 à 15 m
Âge : Adulte

Etat biologique apparent : Bon
Perspective de développement : Bonne
Contraintes :



CARACTERISTIQUES

Proximité à la Trame Verte et Bleue : Oui

Morphologiques : 2
Ecologiques : 2
Historiques : 1
Contextuelles : 1



COMMENTAIRES

Arbre significatif
Cedrus deodara

LOCALISATION

Commune : Saint-Nazaire
Secteur : Centre Ville

Parcelle : CL 688
Adresse : 69 Rue Alfred Nobel



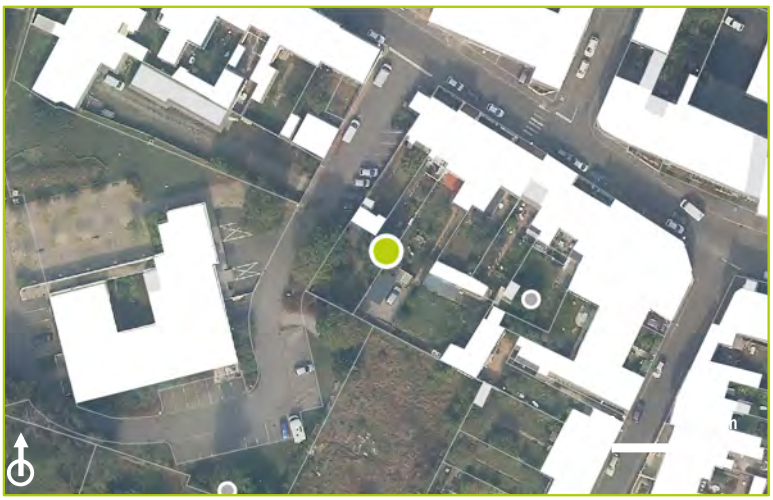

DESCRIPTION

Identifiant : 355
Elément identifié : Arbre seul
Nom latin : *Cedrus deodara*
Nom commun : Cèdre de l'Himalaya

Hauteur : 6 à 15 m
Âge : Adulte

Etat biologique apparent : Bon
Perspective de développement : Limitée
Contraintes : Taillé

CARACTERISTIQUES

Proximité à la Trame Verte et Bleue : Non

Morphologiques : 3
Ecologiques : 2
Historiques : 1
Contextuelles : 2



COMMENTAIRES

Arbre identifié

Cupressus macrocarpa, Salix babylonica

LOCALISATION

Commune : Saint-Nazaire
Secteur : Centre Ville

Parcelle : CM 4
Adresse : 7 Rue Edouard Branly



DESCRIPTION

Identifiant : 356
Elément identifié : Groupement d'arbres
Nom latin : *Cupressus macrocarpa, Salix babylonica*
Nom commun : Cyprès de Lambert, Saule pleureur

Hauteur : 6 à 15 m
Âge : Adulte

Etat biologique apparent : Bon
Perspective de développement : Limitée
Contraintes : Présence d'autres végétaux à proximité et en limite de parcelle



CARACTERISTIQUES

Proximité à la Trame Verte et Bleue : Non

Morphologiques : 2
Ecologiques : 2
Historiques : 1
Contextuelles : 3



COMMENTAIRES

Arbre identifié
Jardin arboré

LOCALISATION

Commune : Saint-Nazaire
Secteur : Centre Ville

Parcelle : CL 495
Adresse : 43 Rue Francis de Pressensé



DESCRIPTION

Identifiant : 357
Elément identifié : Groupement d'arbres
Nom latin : *Jardin arboré*
Nom commun : Cyprès, sapin,...

Hauteur : 6 à 15 m
Âge : Adulte

Etat biologique apparent : Bon
Perspective de développement : Limitée
Contraintes : En limite de parcelle et présence d'autres végétaux à proximité



CARACTERISTIQUES

Proximité à la Trame Verte et Bleue : Non

Morphologiques : 2
Ecologiques : 2
Historiques : 1
Contextuelles : 3



COMMENTAIRES

Arbre identifié

Cupressus macrocarpa

LOCALISATION

Commune : Saint-Nazaire
Secteur : Centre Ville

Parcelle : CL 508
Adresse : 7 Rue Henri Barbusse





DESCRIPTION

Identifiant : 358
Elément identifié : Arbre seul
Nom latin : *Cupressus macrocarpa*
Nom commun : Cyprès de Lambert

Hauteur : 6 à 15 m
Âge : Adulte

Etat biologique apparent : Bon
Perspective de développement : Bonne
Contraintes :

CARACTERISTIQUES

Proximité à la Trame Verte et Bleue : Non

Morphologiques : 2
Ecologiques : 2
Historiques : 1
Contextuelles : 1



COMMENTAIRES

Groupement d'arbres significatifs
Jardin arboré

LOCALISATION

Commune : Saint-Nazaire
Secteur : Centre Ville

Parcelle : CM 5
Adresse : 66 Boulevard Pierre de Maupertuis



DESCRIPTION

Identifiant : 359
Elément identifié : Groupement d'arbres
Nom latin : *Jardin arboré*
Nom commun : Arbre à soie, Magnolia à grandes fleurs, Prunier pourpre de Pissard, Faux Acacia

Hauteur : 6 à 15 m
Âge : Adulte

Etat biologique apparent : Bon
Perspective de développement : Limitée
Contraintes : En fond de parcelle



CARACTERISTIQUES

Proximité à la Trame Verte et Bleue : Non

Morphologiques : 3
Ecologiques : 2
Historiques : 1
Contextuelles : 2



COMMENTAIRES

Arbre significatif
Betula pendula 'Youngii'

LOCALISATION

Commune : Saint-Nazaire
Secteur : Centre Ville

Parcelle : CM 11
Adresse : 82 Boulevard Pierre de Maupertuis



DESCRIPTION

Identifiant : 360
Elément identifié : Arbre seul
Nom latin : *Betula pendula 'Youngii'*
Nom commun : Bouleau pleureur de Young

Hauteur : 0 à 6 m
Âge : Adulte

Etat biologique apparent : Bon
Perspective de développement : Bonne
Contraintes :



CARACTERISTIQUES

Proximité à la Trame Verte et Bleue : Non

Morphologiques : 3
Ecologiques : 1
Historiques : 1
Contextuelles : 3



COMMENTAIRES

Espèce ornementale.

Arbre d'intérêt patrimonial
Jardin arboré

LOCALISATION

Commune : Saint-Nazaire
Secteur : Centre Ville

Parcelle : CM 32
Adresse : 4 Allée Louis Pergaud



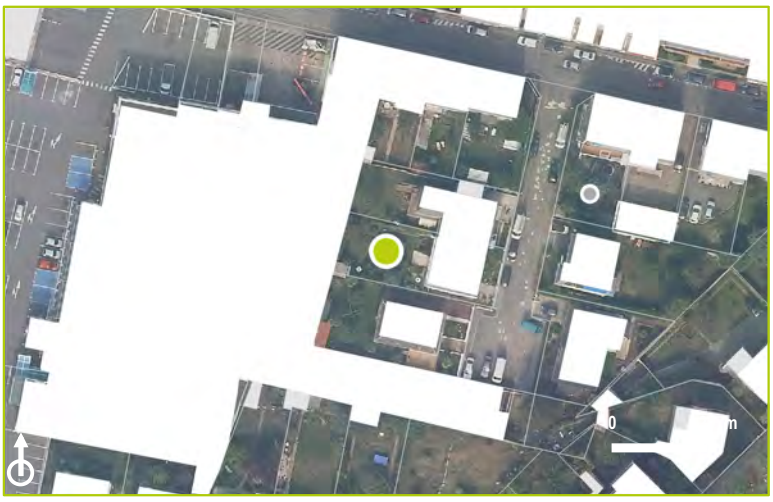

DESCRIPTION

Identifiant : 361
Elément identifié : Groupement d'arbres
Nom latin : *Jardin arboré*
Nom commun : Cerisier, Conifère

Hauteur : 6 à 15 m
Âge : Adulte

Etat biologique apparent : Bon
Perspective de développement : Limitée
Contraintes : Présence d'autres végétaux à proximité

CARACTERISTIQUES

Proximité à la Trame Verte et Bleue : Non

Morphologiques : 2
Ecologiques : 3
Historiques : 1
Contextuelles : 3



COMMENTAIRES

N'existe plus

LOCALISATION

Commune : Saint-Nazaire
Secteur : Centre Ville

Parcelle : CM 37
Adresse : 21 Rue Jean Gutenberg



DESCRIPTION

Identifiant : 362
Elément identifié :
Nom latin :
Nom commun :

Hauteur :
Âge :

Etat biologique apparent :
Perspective de développement :
Contraintes :



CARACTERISTIQUES

Proximité à la Trame Verte et Bleue : Non

Morphologiques :
Ecologiques :
Historiques :
Contextuelles :



COMMENTAIRES

N'existe plus

Arbre identifié
Populus tremula

LOCALISATION

Commune : Saint-Nazaire
Secteur : Centre Ville

Parcelle : CL 545
Adresse : - Rue Alfred Nobel





DESCRIPTION

Identifiant : 363
Elément identifié : Arbre seul
Nom latin : *Populus tremula*
Nom commun : Peuplier tremble

Hauteur : 6 à 15 m
Âge : Adulte

Etat biologique apparent : Bon
Perspective de développement : Bonne
Contraintes :

CARACTERISTIQUES

Proximité à la Trame Verte et Bleue : Oui

Morphologiques : 2
Ecologiques : 2
Historiques : 1
Contextuelles : 2

COMMENTAIRES

Arbre identifié
Eucalyptus sp.

LOCALISATION

Commune : Saint-Nazaire
Secteur : Centre Ville

Parcelle : CL 565
Adresse : 6 Rue Alfred Nobel



DESCRIPTION

Identifiant : 364
Elément identifié : Arbre seul
Nom latin : *Eucalyptus sp.*
Nom commun : Eucalyptus

Hauteur : 6 à 15 m
Âge : Adulte

Etat biologique apparent : Bon
Perspective de développement : Bonne
Contraintes :



CARACTERISTIQUES

Proximité à la Trame Verte et Bleue : Oui

Morphologiques : 2
Ecologiques : 2
Historiques : 1
Contextuelles : 1



COMMENTAIRES

Arbre identifié
Quercus robur

LOCALISATION

Commune : Saint-Nazaire
Secteur : Centre Ville

Parcelle : CM 105
Adresse : 103 Rue du Commandant Gustave Gaté



DESCRIPTION

Identifiant : 365
Elément identifié : Groupement d'arbres
Nom latin : *Quercus robur*
Nom commun : Chênes pédonculés

Hauteur : 6 à 15 m
Âge : Adulte

Etat biologique apparent : Bon
Perspective de développement : Limitée
Contraintes : Présence d'autres végétaux à proximité et en limite de parcelle



CARACTERISTIQUES

Proximité à la Trame Verte et Bleue : Non

Morphologiques : 2
Ecologiques : 2
Historiques : 1
Contextuelles : 2



COMMENTAIRES

Arbre significatif
Tilia tomentosa

LOCALISATION

Commune : Saint-Nazaire
Secteur : Centre Ville

Parcelle : CM 105
Adresse : 103 Rue du Commandant Gustave Gaté





DESCRIPTION

Identifiant : 366
Elément identifié : Arbre seul
Nom latin : *Tilia tomentosa*
Nom commun : Tilleul argenté

Hauteur : 6 à 15 m
Âge : Adulte

Etat biologique apparent : Bon
Perspective de développement : Bonne
Contraintes :

CARACTERISTIQUES

Proximité à la Trame Verte et Bleue : Non

Morphologiques : 3
Ecologiques : 2
Historiques : 1
Contextuelles : 3



COMMENTAIRES

Arbre identifié

LOCALISATION

Commune : Saint-Nazaire
Secteur : Centre Ville

Parcelle : CL 598
Adresse : 61 Rue Aristide Briand



DESCRIPTION

Identifiant : 367
Elément identifié :
Nom latin :
Nom commun :

Hauteur :
Âge :

Etat biologique apparent :
Perspective de développement :
Contraintes :



CARACTERISTIQUES

Proximité à la Trame Verte et Bleue : Non

Morphologiques :
Ecologiques :
Historiques :
Contextuelles :



COMMENTAIRES

Non visible. Interprétation par photographie aérienne.

Arbre identifié
Acacia dealbata

LOCALISATION

Commune : Saint-Nazaire
Secteur : Centre Ville

Parcelle : CL 601
Adresse : 51 Rue Jules Guesde



DESCRIPTION

Identifiant : 368
Elément identifié : Arbre seul
Nom latin : *Acacia dealbata*
Nom commun : Mimosa

Hauteur : 0 à 6 m
Âge : Adulte

Etat biologique apparent : Bon
Perspective de développement : Bonne
Contraintes :

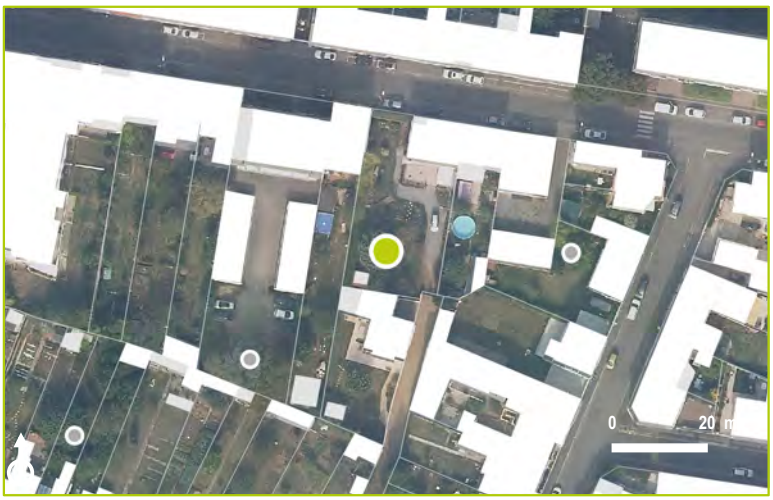

CARACTERISTIQUES

Proximité à la Trame Verte et Bleue : Non

Morphologiques : 2
Ecologiques : 2
Historiques : 1
Contextuelles : 1



COMMENTAIRES

Très peu visible.

Jardin arboré identifié

LOCALISATION

Commune : Saint-Nazaire
Secteur : Centre Ville

Parcelle : CL 604
Adresse : 3 Chemin du Clos d'Ust





DESCRIPTION

Identifiant : 369
Elément identifié :
Nom latin :
Nom commun :

Hauteur :
Âge :

Etat biologique apparent :
Perspective de développement :
Contraintes :

CARACTERISTIQUES

Proximité à la Trame Verte et Bleue : Non

Morphologiques :
Ecologiques :
Historiques :
Contextuelles :

COMMENTAIRES

Non visible. Interprétation par photographie aérienne.

Arbre identifié
Quercus ilex, ...

LOCALISATION

Commune : Saint-Nazaire
Secteur : Centre Ville

Parcelle : CL 629
Adresse : 13 Chemin du Clos d'Ust



DESCRIPTION

Identifiant : 370
Elément identifié : Groupement d'arbres
Nom latin : *Quercus ilex, ...*
Nom commun : Chêne vert, ...

Hauteur : 6 à 15 m
Âge : Adulte

Etat biologique apparent : Bon
Perspective de développement : Limitée
Contraintes : A proximité de la rue et de lignes électriques



CARACTERISTIQUES

Proximité à la Trame Verte et Bleue : Non

Morphologiques : 2
Ecologiques : 2
Historiques : 2
Contextuelles : 2



COMMENTAIRES

Arbre identifié
Quercus robur

LOCALISATION

Commune : Saint-Nazaire
Secteur : Centre Ville

Parcelle : CL 629
Adresse : 13 Chemin du Clos d'Ust



DESCRIPTION

Identifiant : 371
Elément identifié : Arbre seul
Nom latin : *Quercus robur*
Nom commun : Chêne pédonculé

Hauteur : 6 à 15 m
Âge : Adulte

Etat biologique apparent : Bon
Perspective de développement : Limitée
Contraintes : Présence d'autres végétaux à proximité



CARACTERISTIQUES

Proximité à la Trame Verte et Bleue : Non

Morphologiques : 2
Ecologiques : 2
Historiques : 1
Contextuelles : 1



COMMENTAIRES

Arbre significatif
Prunus avium

LOCALISATION

Commune : Saint-Nazaire
Secteur : Centre Ville

Parcelle : CM 133
Adresse : 2 Rue Louis Thénard



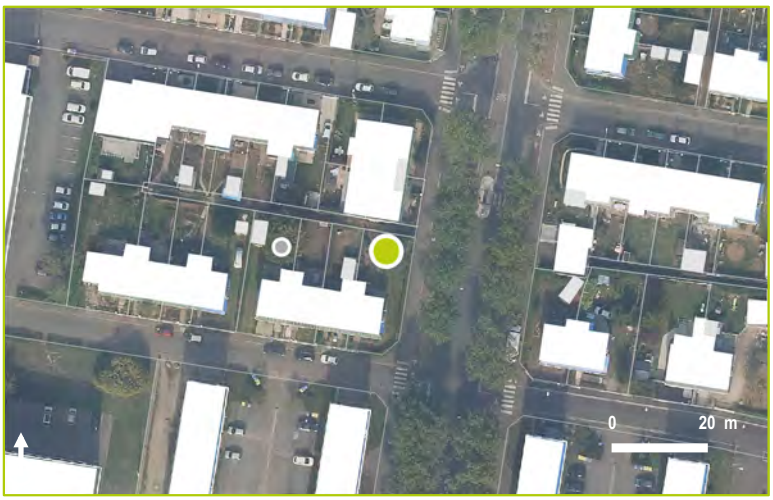

DESCRIPTION

Identifiant : 372
Elément identifié : Arbre seul
Nom latin : *Prunus avium*
Nom commun : Ceriser

Hauteur : 6 à 15 m
Âge : Adulte

Etat biologique apparent : Bon
Perspective de développement : Bonne
Contraintes :

CARACTERISTIQUES

Proximité à la Trame Verte et Bleue : Non

Morphologiques : 2
Ecologiques : 2
Historiques : 1
Contextuelles : 3



COMMENTAIRES

Arbre identifié
Cupressus macrocarpa

LOCALISATION

Commune : Saint-Nazaire
Secteur : Centre Ville

Parcelle : CM 136
Adresse : 8 Rue Louis Thénard



DESCRIPTION

Identifiant : 373
Elément identifié : Arbre seul
Nom latin : *Cupressus macrocarpa*
Nom commun : Cyprès de Lambert

Hauteur : 6 à 15 m
Âge : Adulte

Etat biologique apparent : Bon
Perspective de développement : Limitée
Contraintes : Présence d'autres végétaux à proximité

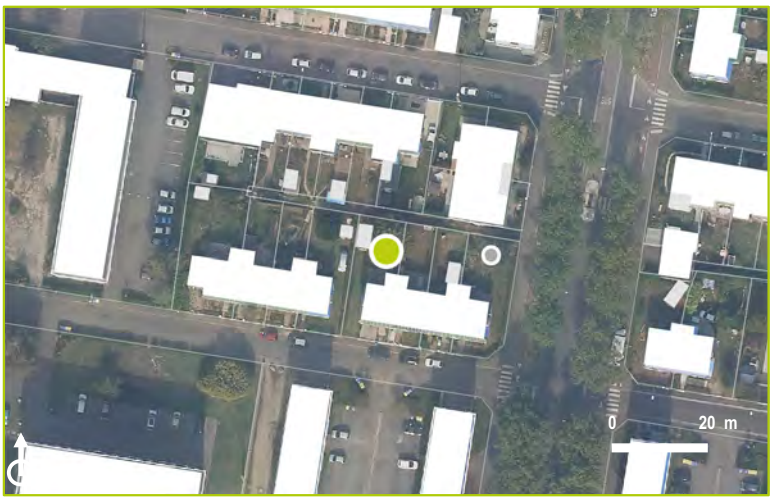

CARACTERISTIQUES

Proximité à la Trame Verte et Bleue : Non

Morphologiques : 2
Ecologiques : 2
Historiques : 1
Contextuelles : 2



COMMENTAIRES

Arbre significatif
Cupressocyparis leylendii

LOCALISATION

Commune : Saint-Nazaire
Secteur : Centre Ville

Parcelle : CM 155
Adresse : 17 Rue Léon Bourgeois





DESCRIPTION

Identifiant : 374
Elément identifié : Arbre seul
Nom latin : *Cupressocyparis leylendii*
Nom commun : Cyprès de Leyland

Hauteur : 6 à 15 m
Âge : Adulte

Etat biologique apparent : Bon
Perspective de développement : Bonne
Contraintes :

CARACTERISTIQUES

Proximité à la Trame Verte et Bleue : Non

Morphologiques : 3
Ecologiques : 2
Historiques : 1
Contextuelles : 4



COMMENTAIRES

Arbre significatif
Salix babylonica

LOCALISATION

Commune : Saint-Nazaire
Secteur : Centre Ville

Parcelle : SH 107
Adresse : 3 Rue Joseph Barnave



DESCRIPTION

Identifiant : 375
Elément identifié : Arbre seul
Nom latin : *Salix babylonica*
Nom commun : Saule pleureur

Hauteur : 6 à 15 m
Âge : Adulte

Etat biologique apparent : Bon
Perspective de développement : Bonne
Contraintes :



CARACTERISTIQUES

Proximité à la Trame Verte et Bleue : Non

Morphologiques : 3
Ecologiques : 2
Historiques : 1
Contextuelles : 1



COMMENTAIRES

Arbre identifié
Jardin arboré

LOCALISATION

Commune : Saint-Nazaire
Secteur : Centre Ville

Parcelle : SH 115
Adresse : 39 Rue René Descartes



DESCRIPTION

Identifiant : 376
Elément identifié : Arbre seul
Nom latin : *Jardin arboré*
Nom commun : Cerisier,...

Hauteur : 0 à 6 m
Âge : Adulte

Etat biologique apparent : Bon
Perspective de développement : Bonne
Contraintes :



CARACTERISTIQUES

Proximité à la Trame Verte et Bleue : Non

Morphologiques : 3
Ecologiques : 2
Historiques : 1
Contextuelles : 1



COMMENTAIRES

Arbre remarquable
Eucalyptus sp.

LOCALISATION

Commune : Saint-Nazaire
Secteur : Centre Ville

Parcelle : SH 116
Adresse : 6 Rue Jean-Baptiste Molière



DESCRIPTION

Identifiant : 377
Elément identifié : Arbre seul
Nom latin : *Eucalyptus sp.*
Nom commun : Eucalyptus

Hauteur : 6 à 15 m
Âge : Adulte

Etat biologique apparent : Bon
Perspective de développement : Limitée
Contraintes : A proximité de lignes électriques et de la rue (espace public)

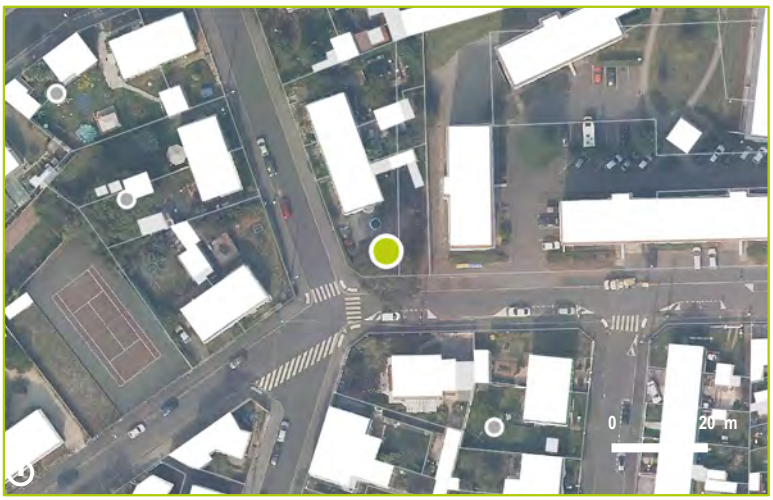

CARACTERISTIQUES

Proximité à la Trame Verte et Bleue : Non

Morphologiques : 5
Ecologiques : 3
Historiques : 3
Contextuelles : 4



COMMENTAIRES

Arbre significatif
Fraxinus sp.

LOCALISATION

Commune : Saint-Nazaire
Secteur : Centre Ville

Parcelle : SH 119
Adresse : 68 Rue René Descartes



DESCRIPTION

Identifiant : 378
Elément identifié : Arbre seul
Nom latin : *Fraxinus sp.*
Nom commun : Frêne

Hauteur : 6 à 15 m
Âge : Adulte

Etat biologique apparent : Bon
Perspective de développement :
Contraintes :

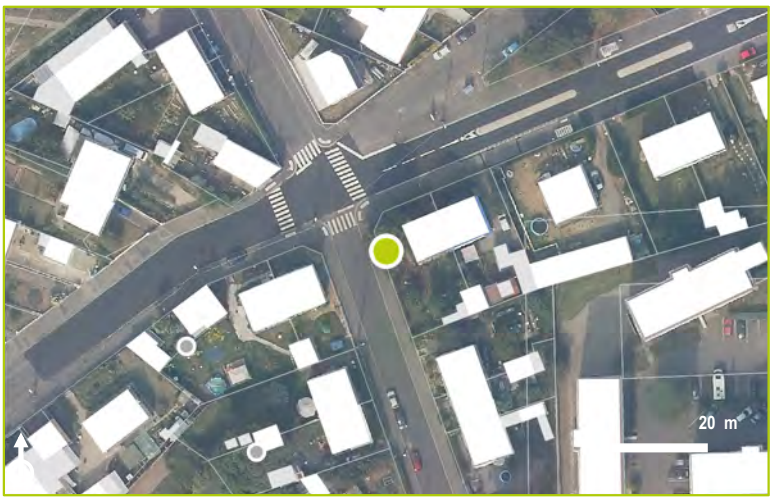

CARACTERISTIQUES

Proximité à la Trame Verte et Bleue : Non

Morphologiques : 3
Ecologiques : 2
Historiques : 1
Contextuelles : 2



COMMENTAIRES

Trop loin pour une réelle détermination.

Arbre significatif
Aesculus hippocastanum

LOCALISATION

Commune : Saint-Nazaire
Secteur : Centre Ville

Parcelle : SH 78
Adresse : 52 Rue René Descartes



DESCRIPTION

Identifiant : 379
Elément identifié : Arbre seul
Nom latin : *Aesculus hippocastanum*
Nom commun : Marronier

Hauteur : 6 à 15 m
Âge : Adulte

Etat biologique apparent : Bon
Perspective de développement : Bonne
Contraintes :



CARACTERISTIQUES

Proximité à la Trame Verte et Bleue : Non

Morphologiques : 3
Ecologiques : 2
Historiques : 1
Contextuelles : 2



COMMENTAIRES

Arbre significatif
non identifié

LOCALISATION

Commune : Saint-Nazaire
Secteur : Centre Ville

Parcelle : SH 124
Adresse : 7 Rue Michel de Montaigne



DESCRIPTION

Identifiant : 380
Elément identifié : Arbre seul
Nom latin : *non identifié*
Nom commun :

Hauteur : 6 à 15 m
Âge : Adulte

Etat biologique apparent : Bon
Perspective de développement : Bonne
Contraintes :



CARACTERISTIQUES

Proximité à la Trame Verte et Bleue : Oui

Morphologiques : 3
Ecologiques : 2
Historiques : 1
Contextuelles : 3



COMMENTAIRES

Trop loin pour être identifié.

Arbre identifié

Picea sp.

LOCALISATION

Commune : Saint-Nazaire
Secteur : Centre Ville

Parcelle : SH 14
Adresse : 137 Rue de Toutes-Aides



DESCRIPTION

Identifiant : 381
Elément identifié : Arbre seul
Nom latin : *Picea sp.*
Nom commun : Epicéa

Hauteur : 6 à 15 m
Âge : Adulte

Etat biologique apparent : Bon
Perspective de développement : Limitée
Contraintes : A proximité de l'habitation



CARACTERISTIQUES

Proximité à la Trame Verte et Bleue : Non

Morphologiques : 2
Ecologiques : 2
Historiques : 1
Contextuelles : 1



COMMENTAIRES

Peu visible.

Arbre identifié

Picea sp.

LOCALISATION

Commune : Saint-Nazaire
Secteur : Centre Ville

Parcelle : SH 18
Adresse : 133 Rue de Toutes-Aides



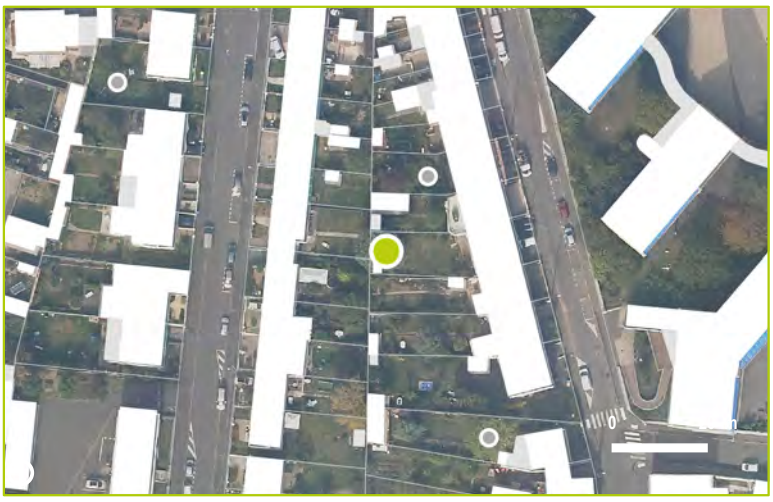

DESCRIPTION

Identifiant : 382
Elément identifié : Arbre seul
Nom latin : *Picea sp.*
Nom commun : Epicéa

Hauteur : 6 à 15 m
Âge : Adulte

Etat biologique apparent : Bon
Perspective de développement :
Contraintes :



CARACTERISTIQUES

Proximité à la Trame Verte et Bleue : Non

Morphologiques : 2
Ecologiques : 2
Historiques : 1
Contextuelles : 1

COMMENTAIRES

Très peu visible.

Arbre significatif

Acer saccharinum 'Laciniatum Wieri'

LOCALISATION

Commune : Saint-Nazaire
Secteur : Centre Ville

Parcelle : SH 26
Adresse : 125 Rue de Toutes-Aides



DESCRIPTION

Identifiant : 383
Elément identifié : Arbre seul
Nom latin : *Acer saccharinum 'Laciniatum Wieri'*
Nom commun : Erable argenté 'Laciniatum Wieri'

Hauteur : 6 à 15 m
Âge : Adulte

Etat biologique apparent : Bon
Perspective de développement : Bonne
Contraintes :



CARACTERISTIQUES

Proximité à la Trame Verte et Bleue : Non

Morphologiques : 3
Ecologiques : 2
Historiques : 1
Contextuelles : 3



COMMENTAIRES

Arbre significatif
Acacia dealbata

LOCALISATION

Commune : Saint-Nazaire
Secteur : Centre Ville

Parcelle : SH 35
Adresse : 113 Rue de Toutes-Aides



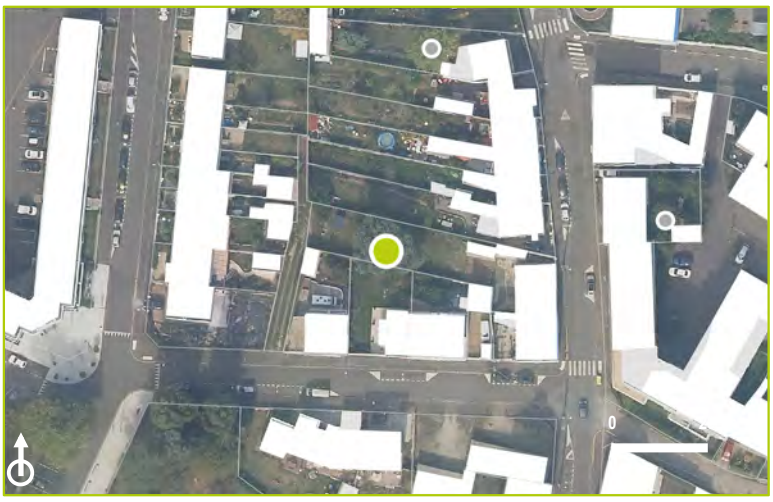

DESCRIPTION

Identifiant : 384
Elément identifié : Arbre seul
Nom latin : *Acacia dealbata*
Nom commun : Mimosa

Hauteur : 6 à 15 m
Âge : Adulte

Etat biologique apparent : Bon
Perspective de développement : Bonne
Contraintes :



CARACTERISTIQUES

Proximité à la Trame Verte et Bleue : Non

Morphologiques : 5
Ecologiques : 2
Historiques : 1
Contextuelles : 2

COMMENTAIRES

Arbre identifié
Morus sp.

LOCALISATION

Commune : Saint-Nazaire
Secteur : Centre Ville

Parcelle : SH 53
Adresse : 13 Rue Jean de la Bruyère



DESCRIPTION

Identifiant : 385
Elément identifié : Arbre seul
Nom latin : *Morus sp.*
Nom commun : Murier

Hauteur : 0 à 6 m
Âge : Adulte

Etat biologique apparent : Bon
Perspective de développement : Limitée
Contraintes : A proximité de l'habitation et présence d'autres végétaux à proximité



CARACTERISTIQUES

Proximité à la Trame Verte et Bleue : Non

Morphologiques : 2
Ecologiques : 2
Historiques : 1
Contextuelles : 1



COMMENTAIRES

Peu visible.

Arbre identifié
Prunus avium

LOCALISATION

Commune : Saint-Nazaire
Secteur : Centre Ville

Parcelle : SH 89
Adresse : 29 Rue de la Berthauderie





DESCRIPTION

Identifiant : 386
Elément identifié : Arbre seul
Nom latin : *Prunus avium*
Nom commun : Cerisier

Hauteur : 6 à 15 m
Âge : Adulte

Etat biologique apparent : Bon
Perspective de développement : Limitée
Contraintes : A proximité de l'habitation

CARACTERISTIQUES

Proximité à la Trame Verte et Bleue : Non

Morphologiques : 2
Ecologiques : 2
Historiques : 1
Contextuelles : 1



COMMENTAIRES

Arbre identifié
Trachycardus fortunei

LOCALISATION

Commune : Saint-Nazaire
Secteur : Centre Ville

Parcelle : SH 96
Adresse : 3 Rue de la Berthauderie



DESCRIPTION

Identifiant : 387
Elément identifié : Groupement d'arbres
Nom latin : *Trachycardus fortunei*
Nom commun : Palmiers de Chine

Hauteur : 6 à 15 m
Âge : Adulte

Etat biologique apparent : Dégradé
Perspective de développement : Bonne
Contraintes :

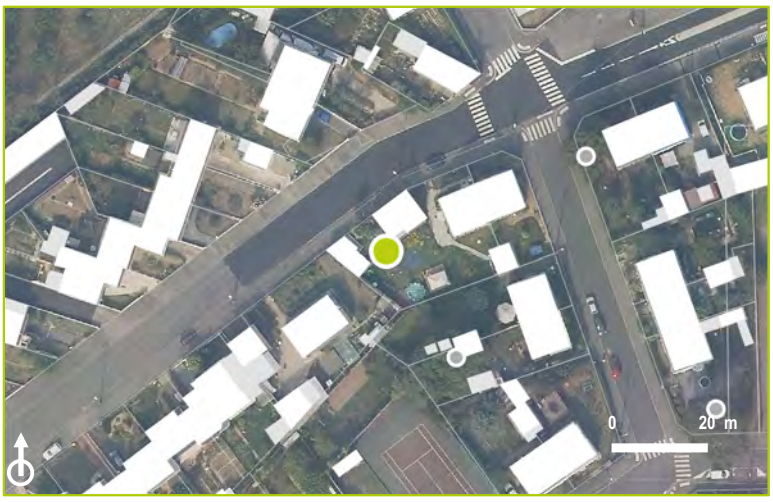

CARACTERISTIQUES

Proximité à la Trame Verte et Bleue : Non

Morphologiques : 2
Ecologiques : 2
Historiques : 1
Contextuelles : 2



COMMENTAIRES

Groupement d'arbres significatifs
Jardin arboré

LOCALISATION

Commune : Saint-Nazaire
Secteur : Centre Ville

Parcelle : SH 99
Adresse : 49 Rue René Descartes



DESCRIPTION

Identifiant : 388
Elément identifié : Groupement d'arbres
Nom latin : *Jardin arboré*
Nom commun : Frênes communs,...

Hauteur : 6 à 15 m
Âge : Adulte

Etat biologique apparent : Bon
Perspective de développement : Limitée
Contraintes : Présence d'autres végétaux à proximité



CARACTERISTIQUES

Proximité à la Trame Verte et Bleue : Non

Morphologiques : 2
Ecologiques : 2
Historiques : 3
Contextuelles : 4



COMMENTAIRES

Arbre identifié
Acer pseudoplatanus

LOCALISATION

Commune : Saint-Nazaire
Secteur : Centre Ville

Parcelle : TS 136
Adresse : 23 Rue de Cardurand



DESCRIPTION

Identifiant : 389
Elément identifié : Arbre seul
Nom latin : *Acer pseudoplatanus*
Nom commun : Erable sycomore

Hauteur : 0 à 6 m
Âge : Jeune

Etat biologique apparent : Bon
Perspective de développement : Limitée
Contraintes : Présence d'autres végétaux à proximité



CARACTERISTIQUES

Proximité à la Trame Verte et Bleue : Non

Morphologiques : 2
Ecologiques : 2
Historiques : 1
Contextuelles : 1



COMMENTAIRES

Arbre identifié
Cupressus sempervirens

LOCALISATION

Commune : Saint-Nazaire
Secteur : Centre Ville

Parcelle : TS 149
Adresse : 38 Rue de Cardurand



DESCRIPTION

Identifiant : 390
Elément identifié : Arbre seul
Nom latin : *Cupressus sempervirens*
Nom commun : Cyprès d'Italie

Hauteur : 6 à 15 m
Âge : Adulte

Etat biologique apparent : Bon
Perspective de développement : Bonne
Contraintes :

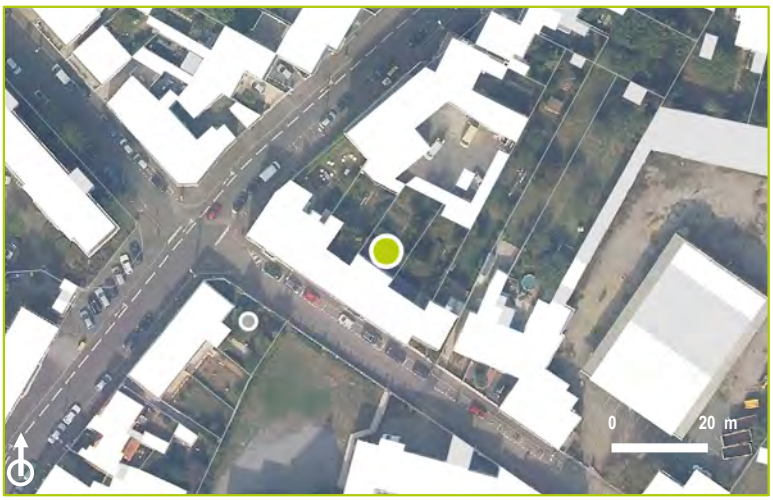

CARACTERISTIQUES

Proximité à la Trame Verte et Bleue : Non

Morphologiques : 2
Ecologiques : 2
Historiques : 1
Contextuelles : 1



COMMENTAIRES

Arbre significatif
Laurus nobilis

LOCALISATION

Commune : Saint-Nazaire
Secteur : Centre Ville

Parcelle : TS 54
Adresse : - Passage de Cardurand





DESCRIPTION

Identifiant : 391
Elément identifié : Arbre seul
Nom latin : *Laurus nobilis*
Nom commun : Laurier

Hauteur : 6 à 15 m
Âge : Adulte

Etat biologique apparent : Bon
Perspective de développement : Limitée
Contraintes : A proximité d'un garage



CARACTERISTIQUES

Proximité à la Trame Verte et Bleue : Non

Morphologiques : 3
Ecologiques : 2
Historiques : 1
Contextuelles : 1

COMMENTAIRES

Arbre identifié
Thuja sp.

LOCALISATION

Commune : Saint-Nazaire
Secteur : Centre Ville

Parcelle : TS 54
Adresse : - Passage de Cardurand





DESCRIPTION

Identifiant : 392
Elément identifié : Arbre seul
Nom latin : *Thuja sp.*
Nom commun : Thuya

Hauteur : 6 à 15 m
Âge : Adulte

Etat biologique apparent : Bon
Perspective de développement : Limitée
Contraintes : A proximité d'un garage et de la rue (espace public)

CARACTERISTIQUES

Proximité à la Trame Verte et Bleue : Non

Morphologiques : 2
Ecologiques : 2
Historiques : 1
Contextuelles : 1



COMMENTAIRES

Arbre identifié
Ailanthus altissima

LOCALISATION

Commune : Saint-Nazaire
Secteur : Centre Ville

Parcelle : TS 56
Adresse : - Passage de Cardurand





DESCRIPTION

Identifiant : 393
Elément identifié : Arbre seul
Nom latin : *Ailanthus altissima*
Nom commun : Ailante

Hauteur : 6 à 15 m
Âge : Adulte

Etat biologique apparent : Dégradé
Perspective de développement : Limitée
Contraintes :



CARACTERISTIQUES

Proximité à la Trame Verte et Bleue : Non

Morphologiques : 2
Ecologiques : 2
Historiques : 1
Contextuelles : 1

COMMENTAIRES

Espèce invasive.

Arbre identifié
Picea abies

LOCALISATION

Commune : Saint-Nazaire
Secteur : Centre Ville

Parcelle : TS 57
Adresse : - Passage de Cardurand





DESCRIPTION

Identifiant : 394
Elément identifié : Arbre seul
Nom latin : *Picea abies*
Nom commun : Epicea commun

Hauteur : 6 à 15 m
Âge : Adulte

Etat biologique apparent : Bon
Perspective de développement : Bonne
Contraintes :



CARACTERISTIQUES

Proximité à la Trame Verte et Bleue : Non

Morphologiques : 1
Ecologiques : 2
Historiques : 1
Contextuelles : 1

COMMENTAIRES

Arbre identifié
Jardin arboré

LOCALISATION

Commune : Saint-Nazaire
Secteur : Centre Ville

Parcelle : TS 71
Adresse : 9 Rue de l'Ile de France





DESCRIPTION

Identifiant : 395
Elément identifié : Groupement d'arbres
Nom latin : *Jardin arboré*
Nom commun : Cerisier, Pommier

Hauteur : 0 à 6 m
Âge : Adulte

Etat biologique apparent : Dégradé
Perspective de développement : Limitée
Contraintes : En fond de parcelle

CARACTERISTIQUES

Proximité à la Trame Verte et Bleue : Non

Morphologiques : 2
Ecologiques : 2
Historiques : 1
Contextuelles : 1



COMMENTAIRES

even CONSEIL

N'existe plus

LOCALISATION

Commune : Saint-Nazaire
Secteur : Centre Ville

Parcelle : TS 73
Adresse : 13 Rue de l'Ile de France





DESCRIPTION

Identifiant : 396
Elément identifié :
Nom latin :
Nom commun :

Hauteur :
Âge :

Etat biologique apparent :
Perspective de développement :
Contraintes :

CARACTERISTIQUES

Proximité à la Trame Verte et Bleue : Non

Morphologiques :
Ecologiques :
Historiques :
Contextuelles :

COMMENTAIRES

N'existe plus

Arbre significatif
Cupressocyparis leylandii

LOCALISATION

Commune : Saint-Nazaire
Secteur : Centre Ville

Parcelle : TS 75
Adresse : 17 Rue de l'Ile de France



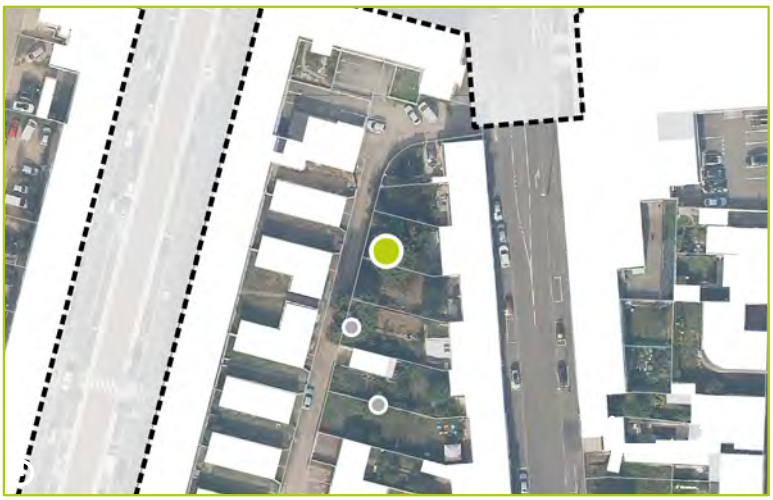

DESCRIPTION

Identifiant : 397
Elément identifié : Arbre seul
Nom latin : *Cupressocyparis leylandii*
Nom commun : Cyprès de Leyland

Hauteur : 6 à 15 m
Âge : Adulte

Etat biologique apparent : Dégradé
Perspective de développement : Limitée
Contraintes : Présence d'autres végétaux à proximité et d'un cabanon



CARACTERISTIQUES

Proximité à la Trame Verte et Bleue : Non

Morphologiques : 3
Ecologiques : 2
Historiques : 1
Contextuelles : 1

COMMENTAIRES

Arbre identifié
Jardin arboré

LOCALISATION

Commune : Saint-Nazaire
Secteur : Centre Ville

Parcelle : TS 94
Adresse : 153 Rue d'Anjou



DESCRIPTION

Identifiant : 398
Elément identifié : Groupement d'arbres
Nom latin : *Jardin arboré*
Nom commun : Bananier,...

Hauteur : 0 à 6 m
Âge : Adulte

Etat biologique apparent : Bon
Perspective de développement : Bonne
Contraintes :

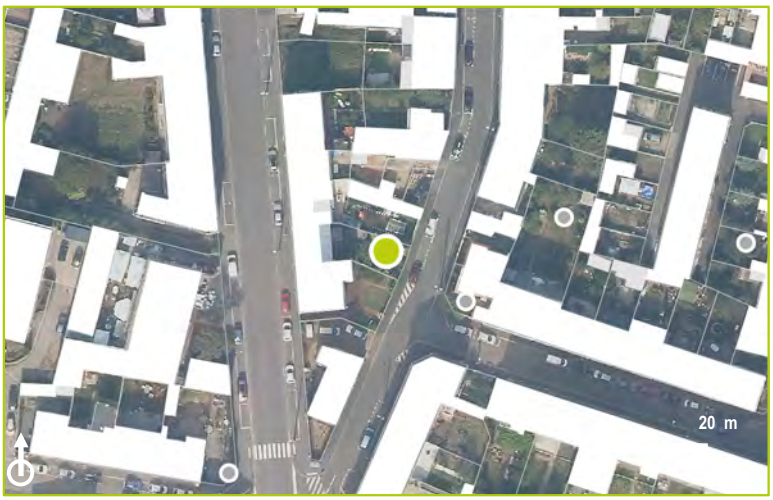

CARACTERISTIQUES

Proximité à la Trame Verte et Bleue : Non

Morphologiques : 1
Ecologiques : 2
Historiques : 1
Contextuelles : 1



COMMENTAIRES

Jardin arboré, peu visible.

Arbre significatif
Eucalyptus sp.

LOCALISATION

Commune : Saint-Nazaire
Secteur : Centre Ville

Parcelle : TS 97
Adresse : 2 Rue de Cardurand



DESCRIPTION

Identifiant : 399
Elément identifié : Arbre seul
Nom latin : *Eucalyptus sp.*
Nom commun : Eucalyptus

Hauteur : 6 à 15 m
Âge : Jeune

Etat biologique apparent : Bon
Perspective de développement : Limitée
Contraintes : A proximité de lignes électriques et en limite de parcelle



CARACTERISTIQUES

Proximité à la Trame Verte et Bleue : Non

Morphologiques : 2
Ecologiques : 3
Historiques : 1
Contextuelles : 3



COMMENTAIRES

Arbre significatif
Trachycarpus fortunei

LOCALISATION

Commune : Saint-Nazaire
Secteur : Centre Ville

Parcelle : SH 153
Adresse : 6 Rue Georges de Buffon



DESCRIPTION

Identifiant : 400
Elément identifié : Arbre seul
Nom latin : *Trachycarpus fortunei*
Nom commun : Palmier de Chine

Hauteur : 0 à 6 m
Âge : Adulte

Etat biologique apparent : Bon
Perspective de développement : Limitée
Contraintes : A proximité de l'habitation



CARACTERISTIQUES

Proximité à la Trame Verte et Bleue : Non

Morphologiques : 3
Ecologiques : 2
Historiques : 1
Contextuelles : 3



COMMENTAIRES

Arbre identifié
Juglans regia

LOCALISATION

Commune : Saint-Nazaire
Secteur : Centre Ville

Parcelle : SH 153
Adresse : 6 Rue Georges de Buffon



DESCRIPTION

Identifiant : 401
Elément identifié : Arbre seul
Nom latin : *Juglans regia*
Nom commun : Noyer

Hauteur : 6 à 15 m
Âge : Adulte

Etat biologique apparent : Bon
Perspective de développement : Bonne
Contraintes :



CARACTERISTIQUES

Proximité à la Trame Verte et Bleue : Non

Morphologiques : 2
Ecologiques : 2
Historiques : 1
Contextuelles : 2



COMMENTAIRES

Arbre significatif
Tilia platyphyllos

LOCALISATION

Commune : Saint-Nazaire
Secteur : Centre Ville

Parcelle : SI 57
Adresse : 11 Chemin de Pierre Denion





DESCRIPTION

Identifiant : 402
Elément identifié : Groupement d'arbres
Nom latin : *Tilia platyphyllos*
Nom commun : Tilleul à grandes feuilles

Hauteur : 6 à 15 m
Âge : Adulte

Etat biologique apparent : Bon
Perspective de développement : Limitée
Contraintes : Présence d'autres végétaux à proximité et d'un garage

CARACTERISTIQUES

Proximité à la Trame Verte et Bleue : Non

Morphologiques : 3
Ecologiques : 2
Historiques : 1
Contextuelles : 3



COMMENTAIRES

N'existe plus

LOCALISATION

Commune : Saint-Nazaire
Secteur : Centre Ville

Parcelle : SH 159
Adresse : 17 Rue de la Berthauderie





DESCRIPTION

Identifiant : 403
Elément identifié :
Nom latin :
Nom commun :

Hauteur :
Âge :

Etat biologique apparent :
Perspective de développement :
Contraintes :

CARACTERISTIQUES

Proximité à la Trame Verte et Bleue : Non

Morphologiques :
Ecologiques :
Historiques :
Contextuelles :

COMMENTAIRES

N'existe plus

Jardin arboré identifié

LOCALISATION

Commune : Saint-Nazaire
Secteur : Centre Ville

Parcelle : SH 161
Adresse : 13 Rue de la Berthauderie



DESCRIPTION

Identifiant : 404
Elément identifié :
Nom latin :
Nom commun :

Hauteur :
Âge :

Etat biologique apparent :
Perspective de développement :
Contraintes :



CARACTERISTIQUES

Proximité à la Trame Verte et Bleue : Non

Morphologiques :
Ecologiques :
Historiques :
Contextuelles :



COMMENTAIRES

Non visible. Interprétation par photographie aérienne.

Arbre significatif
Jardin arboré

LOCALISATION

Commune : Saint-Nazaire
Secteur : Centre Ville

Parcelle : SH 181
Adresse : 35 Rue René Descartes





DESCRIPTION

Identifiant : 405
Elément identifié : Groupement d'arbres
Nom latin : *Jardin arboré*
Nom commun :

Hauteur :
Âge :

Etat biologique apparent :
Perspective de développement :
Contraintes :

CARACTERISTIQUES

Proximité à la Trame Verte et Bleue : Non

Morphologiques :
Ecologiques :
Historiques :
Contextuelles :

COMMENTAIRES

Non visible. Interprétation par photographie aérienne.

Arbre identifié
Jardin arboré

LOCALISATION

Commune : Saint-Nazaire
Secteur : Centre Ville

Parcelle : SI 74
Adresse : 21 Boulevard Paul Perrin



DESCRIPTION

Identifiant : 406
Elément identifié : Multi-strates
Nom latin : *Jardin arboré*
Nom commun :

Hauteur : 6 à 15 m
Âge : Adulte

Etat biologique apparent : Bon
Perspective de développement : Limitée
Contraintes : En limite de parcelle



CARACTERISTIQUES

Proximité à la Trame Verte et Bleue : Non

Morphologiques : 2
Ecologiques : 2
Historiques : 1
Contextuelles : 1



COMMENTAIRES

Essences non identifiées

Arbre identifié
Ficus carica

LOCALISATION

Commune : Saint-Nazaire
Secteur : Centre Ville

Parcelle : SH 211
Adresse : 2 Rue Joseph Barnave



DESCRIPTION

Identifiant : 407
Elément identifié : Arbre seul
Nom latin : *Ficus carica*
Nom commun : Figuier

Hauteur : 0 à 6 m
Âge : Adulte

Etat biologique apparent : Bon
Perspective de développement : Bonne
Contraintes :



CARACTERISTIQUES

Proximité à la Trame Verte et Bleue : Non

Morphologiques : 2
Ecologiques : 2
Historiques : 1
Contextuelles : 2



COMMENTAIRES

Arbre identifié
Cedrus deodara

LOCALISATION

Commune : Saint-Nazaire
Secteur : Centre Ville

Parcelle : SI 4
Adresse : 59 Rue de Cardurand



DESCRIPTION

Identifiant : 408
Elément identifié : Arbre seul
Nom latin : *Cedrus deodara*
Nom commun : Cèdre de l'Himalaya

Hauteur : 6 à 15 m
Âge : Jeune

Etat biologique apparent : Bon
Perspective de développement : Limitée
Contraintes : Présence d'autres végétaux à proximité

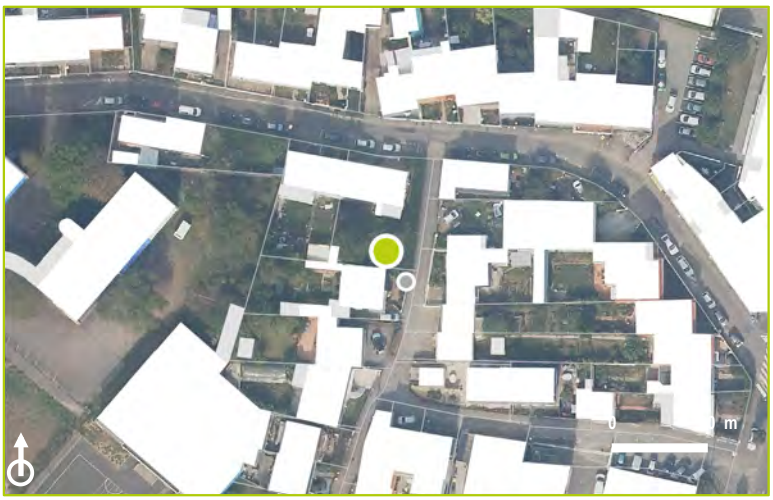

CARACTERISTIQUES

Proximité à la Trame Verte et Bleue : Non

Morphologiques : 2
Ecologiques : 2
Historiques : 1
Contextuelles : 2



COMMENTAIRES

Arbre significatif
Phoenix canariensis

LOCALISATION

Commune : Saint-Nazaire
Secteur : Centre Ville

Parcelle : SI 9
Adresse : 29 Chemin de Pierre Denion



DESCRIPTION

Identifiant : 409
Elément identifié : Arbre seul
Nom latin : *Phoenix canariensis*
Nom commun : Palmier des Canaries

Hauteur : 0 à 6 m
Âge : Adulte

Etat biologique apparent : Bon
Perspective de développement : Limitée
Contraintes : A proximité de l'habitation et de la rue (espace public)



CARACTERISTIQUES

Proximité à la Trame Verte et Bleue : Non

Morphologiques : 3
Ecologiques : 1
Historiques : 1
Contextuelles : 3



COMMENTAIRES

Arbre significatif
Malus sp.

LOCALISATION

Commune : Saint-Nazaire
Secteur : Centre Ville

Parcelle : SI 103
Adresse : 21 Boulevard Paul Perrin



DESCRIPTION

Identifiant : 410
Elément identifié : Arbre seul
Nom latin : *Malus sp.*
Nom commun : Pommier

Hauteur : 6 à 15 m
Âge : Adulte

Etat biologique apparent : Bon
Perspective de développement : Limitée
Contraintes : A proximité de lignes électriques et en limite de parcelle



CARACTERISTIQUES

Proximité à la Trame Verte et Bleue : Non

Morphologiques : 3
Ecologiques : 2
Historiques : 2
Contextuelles : 2



COMMENTAIRES

Arbre significatif
Quercus rubra

LOCALISATION

Commune : Saint-Nazaire
Secteur : Centre Ville

Parcelle : SK 17
Adresse : 11 Boulevard Moulin de la Butte



DESCRIPTION

Identifiant : 411
Elément identifié : Arbre seul
Nom latin : *Quercus rubra*
Nom commun : Chêne rouge d'Amérique

Hauteur : 6 à 15 m
Âge : Adulte

Etat biologique apparent : Bon
Perspective de développement : Limitée
Contraintes : Présence d'autres végétaux à proximité



CARACTERISTIQUES

Proximité à la Trame Verte et Bleue : Non

Morphologiques : 3
Ecologiques : 2
Historiques : 1
Contextuelles : 2



COMMENTAIRES

Groupement d'arbres significatifs

LOCALISATION

Commune : Saint-Nazaire
Secteur : Centre Ville

Parcelle : SI 35
Adresse : 13 Boulevard Paul Perrin



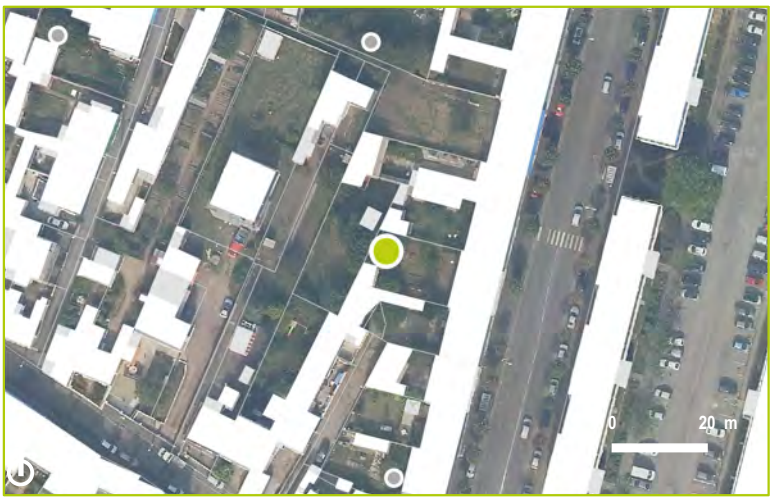

DESCRIPTION

Identifiant : 412
Elément identifié :
Nom latin :
Nom commun :

Hauteur :
Âge :

Etat biologique apparent :
Perspective de développement :
Contraintes :

CARACTERISTIQUES

Proximité à la Trame Verte et Bleue : Non

Morphologiques :
Ecologiques :
Historiques :
Contextuelles :

COMMENTAIRES

Non visible. Interprétation par photographie aérienne.

Arbre significatif
Picea sp.

LOCALISATION

Commune : Saint-Nazaire
Secteur : Centre Ville

Parcelle : SI 39
Adresse : 5 Boulevard Paul Perrin



DESCRIPTION

Identifiant : 413
Elément identifié : Arbre seul
Nom latin : *Picea sp.*
Nom commun : Epicéa

Hauteur : 6 à 15 m
Âge : Adulte

Etat biologique apparent : Bon
Perspective de développement : Limitée
Contraintes : A proximité de l'habitation



CARACTERISTIQUES

Proximité à la Trame Verte et Bleue : Non

Morphologiques : 3
Ecologiques : 2
Historiques : 1
Contextuelles : 2



COMMENTAIRES

Trop loin pour une réelle détermination.

Arbre identifié
Acacia dealbata

LOCALISATION

Commune : Saint-Nazaire
Secteur : Centre Ville

Parcelle : SK 34
Adresse : 112 Rue de Cardurand



DESCRIPTION

Identifiant : 414
Elément identifié : Groupement d'arbres
Nom latin : *Acacia dealbata*
Nom commun : Mimosa

Hauteur : 0 à 6 m
Âge : Adulte

Etat biologique apparent : Bon
Perspective de développement : Limitée
Contraintes : Présence d'autres végétaux à proximité

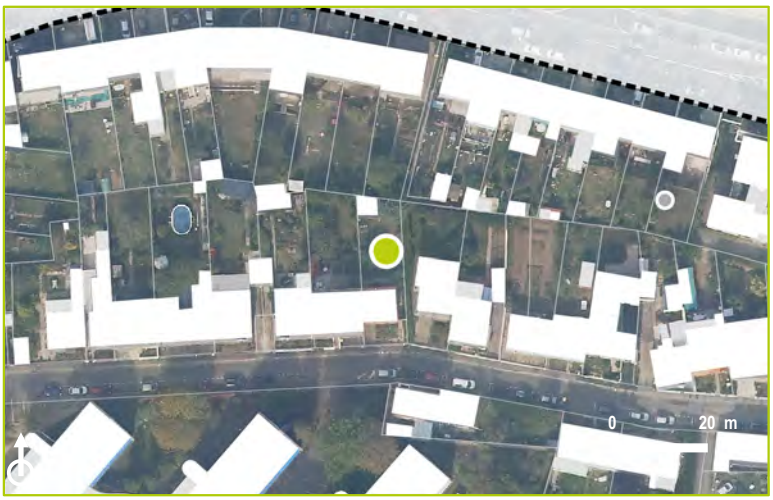

CARACTERISTIQUES

Proximité à la Trame Verte et Bleue : Non

Morphologiques : 1
Ecologiques : 2
Historiques : 1
Contextuelles : 1



COMMENTAIRES

Arbre d'intérêt patrimonial
Tilia platyphyllos

LOCALISATION

Commune : Saint-Nazaire
Secteur : Centre Ville

Parcelle : TS 8
Adresse : - Passage Henri Vandemotte





DESCRIPTION

Identifiant : 415
Elément identifié : Arbre seul
Nom latin : *Tilia platyphyllos*
Nom commun : Tilleuls à grandes feuilles

Hauteur : 15 à 20 m
Âge : Adulte

Etat biologique apparent : Bon
Perspective de développement : Bonne
Contraintes :



CARACTERISTIQUES

Proximité à la Trame Verte et Bleue : Non

Morphologiques : 4
Ecologiques : 2
Historiques : 4
Contextuelles : 3

COMMENTAIRES

Arbre dans le domaine public.

Arbre d'intérêt patrimonial
Tilia platyphyllos

LOCALISATION

Commune : Saint-Nazaire
Secteur : Centre Ville

Parcelle : TS 8
Adresse : - Passage Henri Vandemott



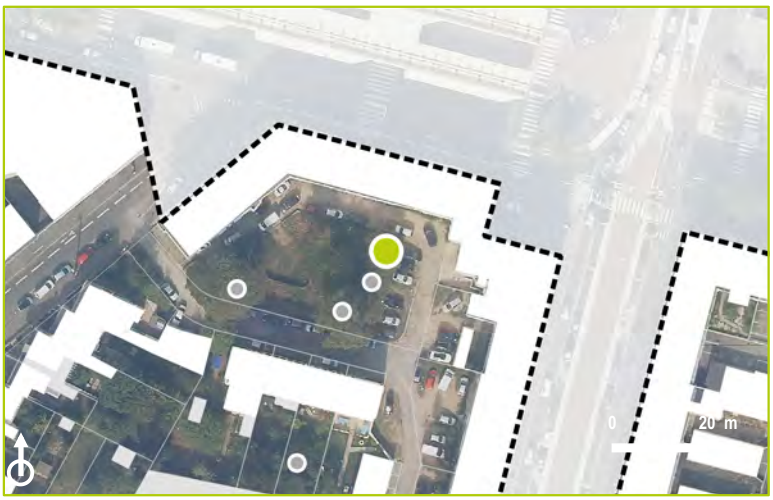

DESCRIPTION

Identifiant : 416
Elément identifié : Arbre seul
Nom latin : *Tilia platyphyllos*
Nom commun : Tilleul à grandes feuilles

Hauteur : 6 à 15 m
Âge : Adulte

Etat biologique apparent : Bon
Perspective de développement : Bonne
Contraintes :



CARACTERISTIQUES

Proximité à la Trame Verte et Bleue : Non

Morphologiques : 4
Ecologiques : 2
Historiques : 4
Contextuelles : 3

COMMENTAIRES

Arbre dans le domaine public.

Arbre significatif
Tilia platyphyllos

LOCALISATION

Commune : Saint-Nazaire
Secteur : Centre Ville

Parcelle : TS 8
Adresse : - Passage Henri Vandemott



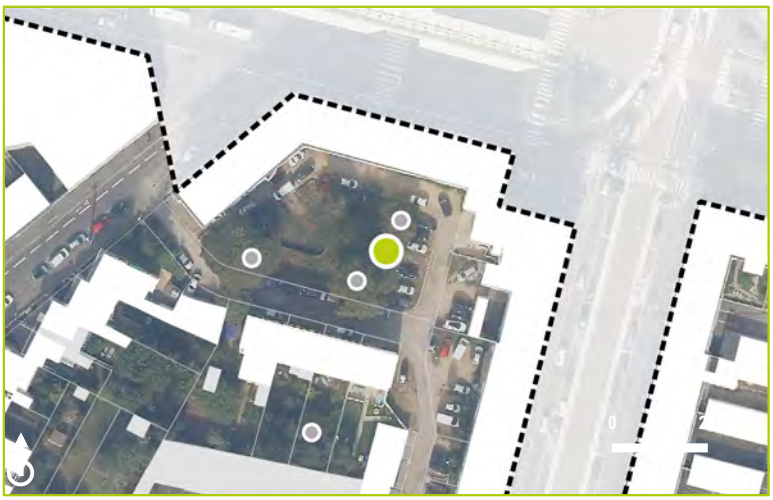

DESCRIPTION

Identifiant : 417
Elément identifié : Arbre seul
Nom latin : *Tilia platyphyllos*
Nom commun : Tilleul à grandes feuilles

Hauteur : 6 à 15 m
Âge : Adulte

Etat biologique apparent : Bon
Perspective de développement : Bonne
Contraintes :

CARACTERISTIQUES

Proximité à la Trame Verte et Bleue : Non

Morphologiques : 2
Ecologiques : 2
Historiques : 4
Contextuelles : 2



COMMENTAIRES

Arbre significatif
Tilia platyphyllos

LOCALISATION

Commune : Saint-Nazaire
Secteur : Centre Ville

Parcelle : TS 8
Adresse : - Passage Henri Vandemott



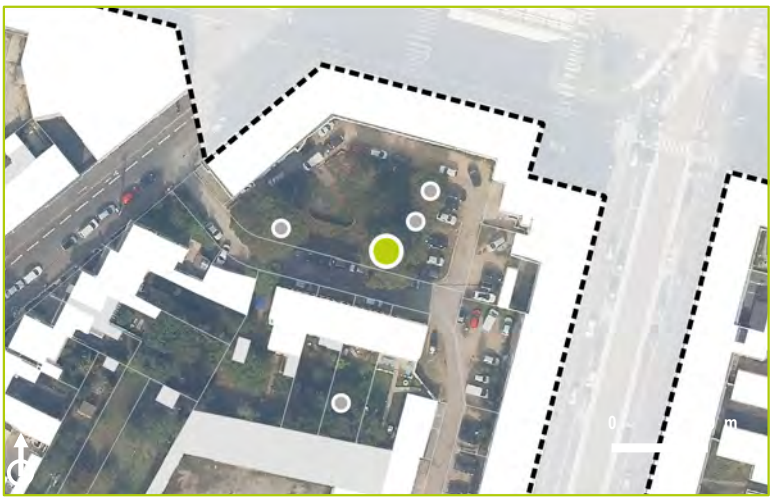

DESCRIPTION

Identifiant : 418
Elément identifié : Arbre seul
Nom latin : *Tilia platyphyllos*
Nom commun : Tilleul à grandes feuilles

Hauteur : 6 à 15 m
Âge : Adulte

Etat biologique apparent : Bon
Perspective de développement : Bonne
Contraintes :

CARACTERISTIQUES

Proximité à la Trame Verte et Bleue : Non

Morphologiques : 4
Ecologiques : 2
Historiques : 4
Contextuelles : 2



COMMENTAIRES

Arbre identifié
Jardin arboré

LOCALISATION

Commune : Saint-Nazaire
Secteur : Centre Ville

Parcelle : TS 12
Adresse : 7 Passage Henri Vandemott



DESCRIPTION

Identifiant : 419
Elément identifié : Groupement d'arbres
Nom latin : *Jardin arboré*
Nom commun :

Hauteur : 0 à 6 m
Âge : Adulte

Etat biologique apparent : Bon
Perspective de développement : Limitée
Contraintes : Présence d'autres végétaux à proximité

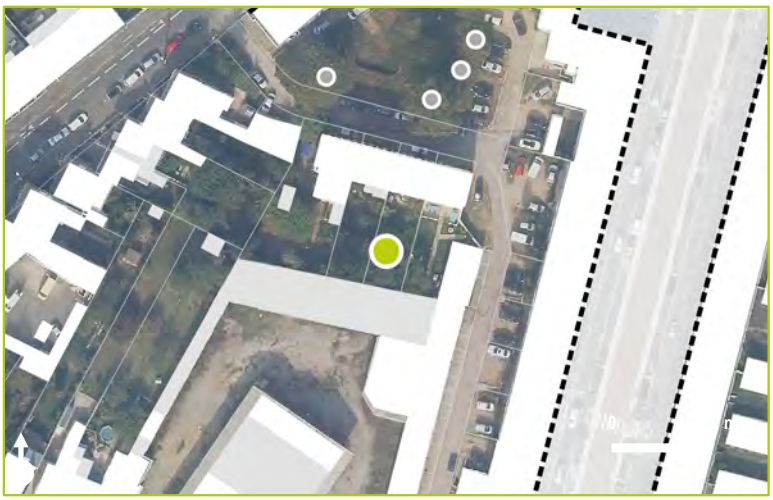

CARACTERISTIQUES

Proximité à la Trame Verte et Bleue : Non

Morphologiques : 1
Ecologiques : 2
Historiques : 1
Contextuelles : 1



COMMENTAIRES

Peu visible.

Arbre identifié
Prunus avium

LOCALISATION

Commune : Saint-Nazaire
Secteur : Centre Ville

Parcelle : VI 122
Adresse : 51 Avenue des Sports



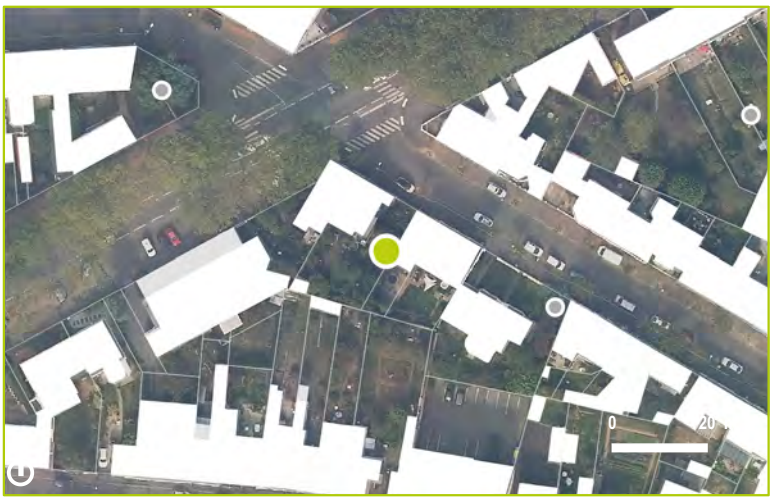

DESCRIPTION

Identifiant : 420
Elément identifié : Arbre seul
Nom latin : *Prunus avium*
Nom commun : Cerisier

Hauteur : 0 à 6 m
Âge : Adulte

Etat biologique apparent : Bon
Perspective de développement : Limitée
Contraintes : Présence d'autres végétaux à proximité et en limite de parcelle

CARACTERISTIQUES

Proximité à la Trame Verte et Bleue : Non

Morphologiques : 1
Ecologiques : 2
Historiques : 1
Contextuelles : 1



COMMENTAIRES

Arbre d'intérêt patrimonial

Jardin arboré

LOCALISATION

Commune : Saint-Nazaire
Secteur : Centre Ville

Parcelle : XR 95
Adresse : 32 Rue Auguste Cheveneaux





DESCRIPTION

Identifiant : 421
Elément identifié : Groupement d'arbres
Nom latin : *Jardin arboré*
Nom commun : Prunier pourpre de Pissard, Pin, Erable

Hauteur : 6 à 15 m
Âge : Adulte

Etat biologique apparent : Bon
Perspective de développement : Limitée
Contraintes : En limite de parcelle et à proximité de la rue (espace public)

CARACTERISTIQUES

Proximité à la Trame Verte et Bleue : Oui

Morphologiques : 3
Ecologiques : 3
Historiques : 1
Contextuelles : 4



COMMENTAIRES

Groupement d'arbres significatifs
Jardin arboré

LOCALISATION

Commune : Saint-Nazaire
Secteur : Centre Ville

Parcelle : VI 128
Adresse : 49 Rue de Toutes-Aides





DESCRIPTION

Identifiant : 422
Elément identifié : Groupement d'arbres
Nom latin : *Jardin arboré*
Nom commun : Mimosa,...

Hauteur : 0 à 6 m
Âge : Adulte

Etat biologique apparent : Bon
Perspective de développement : Limitée
Contraintes : Taillé

CARACTERISTIQUES

Proximité à la Trame Verte et Bleue : Non

Morphologiques : 1
Ecologiques : 3
Historiques : 1
Contextuelles : 2



COMMENTAIRES

Arbre d'intérêt patrimonial
Jardin arboré

LOCALISATION

Commune : Saint-Nazaire
Secteur : Centre Ville

Parcelle : VI 133
Adresse : 63 Rue de Toutes-Aides



DESCRIPTION

Identifiant : 423
Elément identifié : Groupement d'arbres
Nom latin : *Jardin arboré*
Nom commun : Sapin, Cerisier, Pommier

Hauteur : 6 à 15 m
Âge : Adulte

Etat biologique apparent : Bon
Perspective de développement : Limitée
Contraintes : A proximité de l'habitation et présence d'autres végétaux à proximité

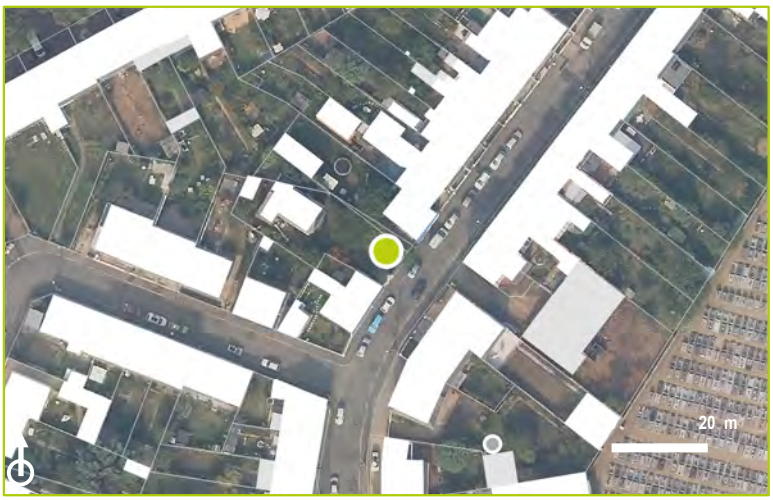

CARACTERISTIQUES

Proximité à la Trame Verte et Bleue : Non

Morphologiques : 2
Ecologiques : 3
Historiques : 1
Contextuelles : 3



COMMENTAIRES

Arbre identifié
Acacia dealbata

LOCALISATION

Commune : Saint-Nazaire
Secteur : Centre Ville

Parcelle : VI 138
Adresse : 45 Avenue des Sports





DESCRIPTION

Identifiant : 424
Elément identifié : Arbre seul
Nom latin : *Acacia dealbata*
Nom commun : Mimosa

Hauteur : 6 à 15 m
Âge : Adulte

Etat biologique apparent : Bon
Perspective de développement : Limitée
Contraintes : A proximité de l'habitation et présence d'autres végétaux à proximité

CARACTERISTIQUES

Proximité à la Trame Verte et Bleue : Non

Morphologiques : 2
Ecologiques : 2
Historiques : 1
Contextuelles : 2



COMMENTAIRES

even CONSEIL

Jardin arboré identifié

LOCALISATION

Commune : Saint-Nazaire
Secteur : Centre Ville

Parcelle : XR 116
Adresse : 41 Rue Auguste Cheveneaux





DESCRIPTION

Identifiant : 425
Elément identifié :
Nom latin :
Nom commun :

Hauteur :
Âge :

Etat biologique apparent :
Perspective de développement :
Contraintes :

CARACTERISTIQUES

Proximité à la Trame Verte et Bleue : Non

Morphologiques :
Ecologiques :
Historiques :
Contextuelles :

COMMENTAIRES

Non visible. Interprétation par photographie aérienne.

Jardin arboré identifié

LOCALISATION

Commune : Saint-Nazaire
Secteur : Centre Ville

Parcelle : VI 143
Adresse : 71 Boulevard de la Fraternité





DESCRIPTION

Identifiant : 426
Elément identifié :
Nom latin :
Nom commun :

Hauteur :
Âge :

Etat biologique apparent :
Perspective de développement :
Contraintes :

CARACTERISTIQUES

Proximité à la Trame Verte et Bleue : Non

Morphologiques :
Ecologiques :
Historiques :
Contextuelles :

COMMENTAIRES

Non visible. Interprétation par photographie aérienne.

Arbre significatif
Cercis siliquastrum

LOCALISATION

Commune : Saint-Nazaire
Secteur : Centre Ville

Parcelle : VI 146
Adresse : 12 Rue de la Croix Fraiche



DESCRIPTION

Identifiant : 427
Elément identifié : Arbre seul
Nom latin : *Cercis siliquastrum*
Nom commun : Arbre de Judée

Hauteur : 6 à 15 m
Âge : Adulte

Etat biologique apparent : Bon
Perspective de développement : Limitée
Contraintes : A proximité de lignes électriques et de la rue (espace public)



CARACTERISTIQUES

Proximité à la Trame Verte et Bleue : Non

Morphologiques : 4
Ecologiques : 2
Historiques : 1
Contextuelles : 3



COMMENTAIRES

Jardin arboré à protéger

LOCALISATION

Commune : Saint-Nazaire
Secteur : Centre Ville

Parcelle : XR 153
Adresse : 52 Rue Jean Macé





DESCRIPTION

Identifiant : 428
Elément identifié :
Nom latin :
Nom commun :

Hauteur :
Âge :

Etat biologique apparent :
Perspective de développement :
Contraintes :

CARACTERISTIQUES

Proximité à la Trame Verte et Bleue : Non

Morphologiques :
Ecologiques :
Historiques :
Contextuelles :

COMMENTAIRES

Non visible. Interprétation par photographie aérienne.

Arbre identifié
Jardin arboré

LOCALISATION

Commune : Saint-Nazaire
Secteur : Centre Ville

Parcelle : XR 174
Adresse : 63 Rue Vivant Lacour





DESCRIPTION

Identifiant : 429
Elément identifié : Groupement d'arbres
Nom latin : *Jardin arboré*
Nom commun : Pommier,...

Hauteur : 6 à 15 m
Âge : Adulte

Etat biologique apparent : Bon
Perspective de développement : Limitée
Contraintes : Présence d'autres végétaux à proximité

CARACTERISTIQUES

Proximité à la Trame Verte et Bleue : Non

Morphologiques : 1
Ecologiques : 2
Historiques : 1
Contextuelles : 1



COMMENTAIRES

Jardin arboré très lointain.

Arbre identifié
Jardin arboré

LOCALISATION

Commune : Saint-Nazaire
Secteur : Centre Ville

Parcelle : XR 175
Adresse : 61 Rue Vivant Lacour



DESCRIPTION

Identifiant : 430
Elément identifié : Arbre seul
Nom latin : *Jardin arboré*
Nom commun : Mimosa,...

Hauteur : 6 à 15 m
Âge : Adulte

Etat biologique apparent : Bon
Perspective de développement : Limitée
Contraintes : Présence d'autres végétaux à proximité



CARACTERISTIQUES

Proximité à la Trame Verte et Bleue : Non

Morphologiques : 2
Ecologiques : 2
Historiques : 1
Contextuelles : 1



COMMENTAIRES

Jardin arboré très lointain.

Arbre significatif
Salix babylonica

LOCALISATION

Commune : Saint-Nazaire
Secteur : Centre Ville

Parcelle : VN 24
Adresse : 37 Rue des Halles





DESCRIPTION

Identifiant : 431
Elément identifié : Arbre seul
Nom latin : *Salix babylonica*
Nom commun : Saule pleureur

Hauteur : 6 à 15 m
Âge : Adulte

Etat biologique apparent : Bon
Perspective de développement : Limitée
Contraintes : En limite de parcelle

CARACTERISTIQUES

Proximité à la Trame Verte et Bleue : Non

Morphologiques : 2
Ecologiques : 2
Historiques : 1
Contextuelles : 3



COMMENTAIRES

Arbre identifié
Prunus avium

LOCALISATION

Commune : Saint-Nazaire
Secteur : Centre Ville

Parcelle : VN 25
Adresse : 35 Rue des Halles



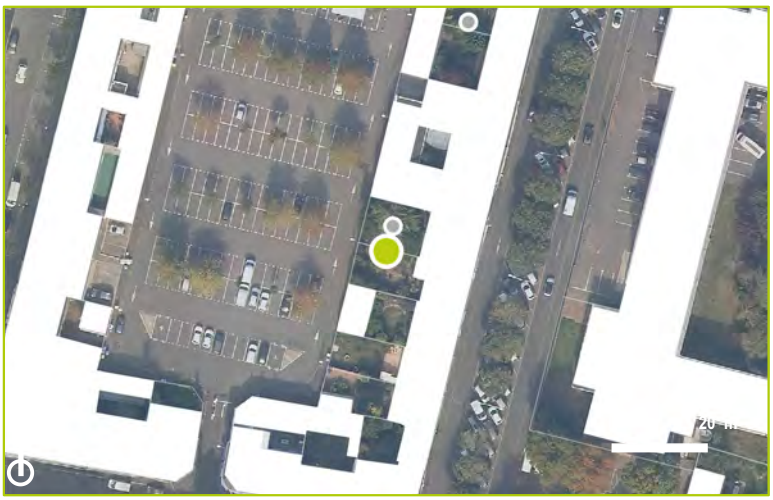

DESCRIPTION

Identifiant : 432
Elément identifié : Arbre seul
Nom latin : *Prunus avium*
Nom commun : Cerisier

Hauteur : 6 à 15 m
Âge : Adulte

Etat biologique apparent : Bon
Perspective de développement : Limitée
Contraintes : En limite de parcelle



CARACTERISTIQUES

Proximité à la Trame Verte et Bleue : Non

Morphologiques : 2
Ecologiques : 2
Historiques : 1
Contextuelles : 2

COMMENTAIRES

Jardin arboré identifié

LOCALISATION

Commune : Saint-Nazaire
Secteur : Centre Ville

Parcelle : VN 42
Adresse : 19 Boulevard Victor Hugo





DESCRIPTION

Identifiant : 433
Elément identifié : Groupement d'arbres
Nom latin :
Nom commun :

Hauteur :
Âge :

Etat biologique apparent :
Perspective de développement :
Contraintes :

CARACTERISTIQUES

Proximité à la Trame Verte et Bleue : Non

Morphologiques :
Ecologiques :
Historiques :
Contextuelles :

COMMENTAIRES

Non visible. Interprétation par photographie aérienne.

Groupement d'arbres significatifs
Jardin arboré

LOCALISATION

Commune : Saint-Nazaire
Secteur : Centre Ville

Parcelle : VN 72
Adresse : 14 Rue Emile Littré





DESCRIPTION

Identifiant : 434
Elément identifié : Coeur d'îlot
Nom latin : *Jardin arboré*
Nom commun : Magnolia à grandes fleurs, Pommier, Poirier, Cerisier

Hauteur : 6 à 15 m
Âge : Adulte

Etat biologique apparent : Bon
Perspective de développement : Bonne
Contraintes :

CARACTERISTIQUES

Proximité à la Trame Verte et Bleue : Non

Morphologiques : 3
Ecologiques : 2
Historiques : 1
Contextuelles : 3



COMMENTAIRES

Groupement d'arbres significatifs

LOCALISATION

Commune : Saint-Nazaire
Secteur : Centre Ville

Parcelle : VN 77
Adresse : 19 Rue Jules Guesde





DESCRIPTION

Identifiant : 435
Elément identifié :
Nom latin :
Nom commun :

Hauteur :
Âge :

Etat biologique apparent :
Perspective de développement :
Contraintes :

CARACTERISTIQUES

Proximité à la Trame Verte et Bleue : Non

Morphologiques :
Ecologiques :
Historiques :
Contextuelles :

COMMENTAIRES

Non visible. Interprétation par photographie aérienne.

Arbre identifié
Prunus avium

LOCALISATION

Commune : Saint-Nazaire
Secteur : Centre Ville

Parcelle : VN 80
Adresse : 13 Rue Jules Guesde





DESCRIPTION

Identifiant : 436
Elément identifié : Groupement d'arbres
Nom latin : *Prunus avium*
Nom commun : Cerisier

Hauteur : 6 à 15 m
Âge : Adulte

Etat biologique apparent : Bon
Perspective de développement : Limitée
Contraintes : Entre 2 habitations



CARACTERISTIQUES

Proximité à la Trame Verte et Bleue : Non

Morphologiques : 2
Ecologiques : 2
Historiques : 1
Contextuelles : 2

COMMENTAIRES

even CONSEIL

Arbre significatif
Populus tremula

LOCALISATION

Commune : Saint-Nazaire
Secteur : Centre Ville

Parcelle : XP 122
Adresse : 66 Avenue Bécam



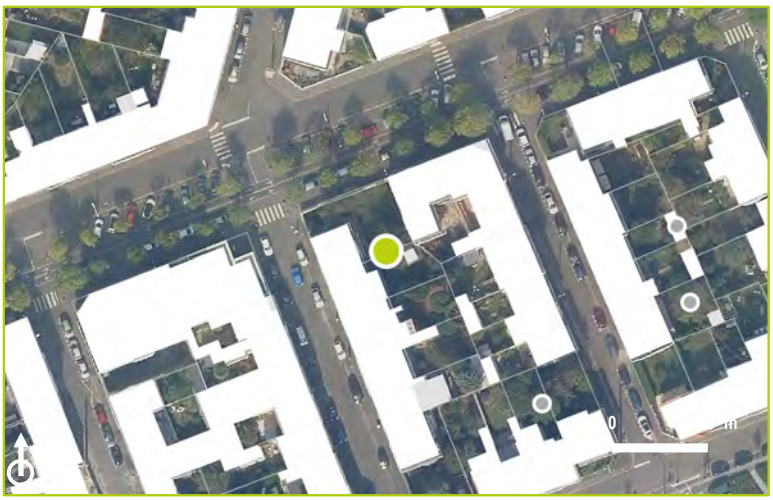

DESCRIPTION

Identifiant : 437
Elément identifié : Arbre seul
Nom latin : *Populus tremula*
Nom commun : Peuplier tremble

Hauteur : 6 à 15 m
Âge : Adulte

Etat biologique apparent : Bon
Perspective de développement : Limitée
Contraintes : A proximité de l'habitation

CARACTERISTIQUES

Proximité à la Trame Verte et Bleue : Non

Morphologiques : 3
Ecologiques : 2
Historiques : 1
Contextuelles : 3



COMMENTAIRES

even CONSEIL

Arbre identifié
Malus sp.

LOCALISATION

Commune : Saint-Nazaire
Secteur : Centre Ville

Parcelle : XP 136
Adresse : 2 Rue André Ampère



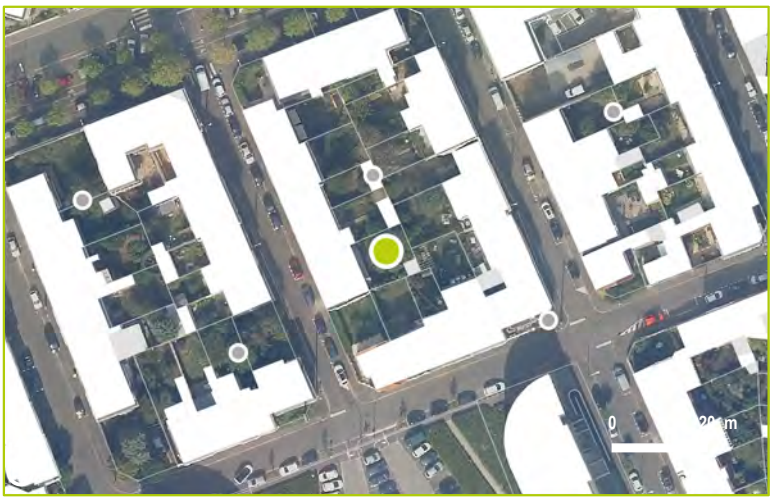

DESCRIPTION

Identifiant : 438
Elément identifié : Arbre seul
Nom latin : *Malus sp.*
Nom commun : Pommier

Hauteur : 0 à 6 m
Âge : Adulte

Etat biologique apparent : Bon
Perspective de développement :
Contraintes :



CARACTERISTIQUES

Proximité à la Trame Verte et Bleue : Non

Morphologiques : 2
Ecologiques : 2
Historiques : 1
Contextuelles : 1

COMMENTAIRES

Peu visible.

Arbre identifié

Prunus avium, Cercis siliquastrum

LOCALISATION

Commune : Saint-Nazaire
Secteur : Centre Ville

Parcelle : XP 251
Adresse : 21 Rue de la ville Etable





DESCRIPTION

Identifiant : 439
Elément identifié : Groupement d'arbres
Nom latin : *Prunus avium, Cercis siliquastrum*
Nom commun : Cerisier, Arbre de Judée

Hauteur : 0 à 6 m
Âge : Adulte

Etat biologique apparent : Bon
Perspective de développement : Limitée
Contraintes : Présence d'autres végétaux à proximité

CARACTERISTIQUES

Proximité à la Trame Verte et Bleue : Non

Morphologiques : 2
Ecologiques : 2
Historiques : 1
Contextuelles : 1



COMMENTAIRES

Arbre identifié
Eucalyptus sp.

LOCALISATION

Commune : Saint-Nazaire
Secteur : Centre Ville

Parcelle : XP 252
Adresse : 19 Rue de la ville Etable



DESCRIPTION

Identifiant : 440
Elément identifié : Arbre seul
Nom latin : *Eucalyptus sp.*
Nom commun : Eucalyptus

Hauteur : 6 à 15 m
Âge : Adulte

Etat biologique apparent : Bon
Perspective de développement : Limitée
Contraintes : A proximité de l'habitation

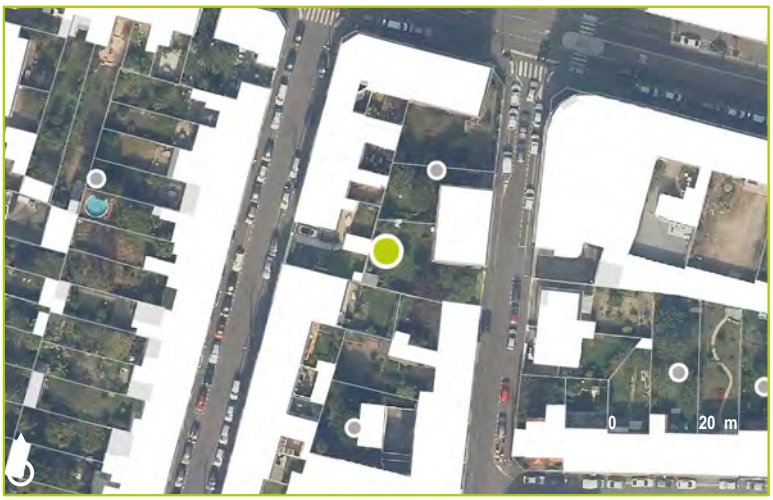

CARACTERISTIQUES

Proximité à la Trame Verte et Bleue : Non

Morphologiques : 2
Ecologiques : 2
Historiques : 1
Contextuelles : 1



COMMENTAIRES

Arbre identifié
Acer sp.

LOCALISATION

Commune : Saint-Nazaire
Secteur : Centre Ville

Parcelle : YA 9
Adresse : 25 Rue Etienne Dolet



DESCRIPTION

Identifiant : 441
Elément identifié : Arbre seul
Nom latin : *Acer sp.*
Nom commun : Erable

Hauteur : 6 à 15 m
Âge : Adulte

Etat biologique apparent : Bon
Perspective de développement : Bonne
Contraintes :



CARACTERISTIQUES

Proximité à la Trame Verte et Bleue : Non

Morphologiques : 2
Ecologiques : 2
Historiques : 1
Contextuelles : 1



COMMENTAIRES

Très lointain.

Groupement d'arbres significatifs

LOCALISATION

Commune : Saint-Nazaire
Secteur : Centre Ville

Parcelle : XE 16
Adresse : 14 Rue Louis Blanc





DESCRIPTION

Identifiant : 442
Elément identifié :
Nom latin :
Nom commun :

Hauteur :
Âge :

Etat biologique apparent :
Perspective de développement :
Contraintes :

CARACTERISTIQUES

Proximité à la Trame Verte et Bleue : Non

Morphologiques :
Ecologiques :
Historiques :
Contextuelles :

COMMENTAIRES

Non visible. Interprétation par photographie aérienne.

Arbre identifié
Pinus pinea

LOCALISATION

Commune : Saint-Nazaire
Secteur : Centre Ville

Parcelle : YA 131
Adresse : 12 Avenue de Santander





DESCRIPTION

Identifiant : 443
Elément identifié : Arbre seul
Nom latin : *Pinus pinea*
Nom commun : Pin parasol

Hauteur : 6 à 15 m
Âge : Adulte

Etat biologique apparent : Bon
Perspective de développement : Bonne
Contraintes :

CARACTERISTIQUES

Proximité à la Trame Verte et Bleue : Non

Morphologiques : 2
Ecologiques : 2
Historiques : 1
Contextuelles : 1



COMMENTAIRES

Peu visible.

Groupement d'arbres significatifs
Jardin arboré

LOCALISATION

Commune : Saint-Nazaire
Secteur : Centre Ville

Parcelle : VB 206
Adresse : 11 Rue de la Dermurie





DESCRIPTION

Identifiant : 444
Elément identifié : Groupement d'arbres
Nom latin : *Jardin arboré*
Nom commun : Pommier, Cerisier, Bambou

Hauteur : 6 à 15 m
Âge : Adulte

Etat biologique apparent : Bon
Perspective de développement : Limitée
Contraintes : A proximité de l'habitation, de lignes électriques et de la rue (espace public)

CARACTERISTIQUES

Proximité à la Trame Verte et Bleue : Non

Morphologiques : 3
Ecologiques : 2
Historiques : 1
Contextuelles : 3



COMMENTAIRES

Arbre identifié
Cedrus atlantica

LOCALISATION

Commune : Saint-Nazaire
Secteur : Centre Ville

Parcelle : VC 71
Adresse : 90 Rue d'Anjou



DESCRIPTION

Identifiant : 445
Elément identifié : Arbre seul
Nom latin : *Cedrus atlantica*
Nom commun : Cèdre de l'Atlas

Hauteur : 0 à 6 m
Âge : Adulte

Etat biologique apparent : Bon
Perspective de développement : Bonne
Contraintes :



CARACTERISTIQUES

Proximité à la Trame Verte et Bleue : Non

Morphologiques : 2
Ecologiques : 2
Historiques : 1
Contextuelles : 2



COMMENTAIRES

Arbre significatif
Cedrus deodara

LOCALISATION

Commune : Saint-Nazaire
Secteur : Centre Ville

Parcelle : VC 71
Adresse : 90 Rue d'Anjou



DESCRIPTION

Identifiant : 446
Elément identifié : Arbre seul
Nom latin : *Cedrus deodara*
Nom commun : Cèdre de l'Himalaya

Hauteur : 6 à 15 m
Âge : Adulte

Etat biologique apparent : Bon
Perspective de développement : Bonne
Contraintes :



CARACTERISTIQUES

Proximité à la Trame Verte et Bleue : Non

Morphologiques : 3
Ecologiques : 2
Historiques : 1
Contextuelles : 2



COMMENTAIRES

Arbre significatif

Pinus sp., Betula pendula

LOCALISATION

Commune : Saint-Nazaire
Secteur : Centre Ville

Parcelle : VC 72
Adresse : 92 Rue d'Anjou





DESCRIPTION

Identifiant : 447
Elément identifié : Groupement d'arbres
Nom latin : *Pinus sp., Betula pendula*
Nom commun : Pin, Bouleau

Hauteur : 6 à 15 m
Âge : Adulte

Etat biologique apparent : Bon
Perspective de développement : Bonne
Contraintes :



CARACTERISTIQUES

Proximité à la Trame Verte et Bleue : Non

Morphologiques : 2
Ecologiques : 2
Historiques : 1
Contextuelles : 3

COMMENTAIRES

Arbre identifié
Morus nigra

LOCALISATION

Commune : Saint-Nazaire
Secteur : Centre Ville

Parcelle : VC 84
Adresse : 101 Rue Roger Salengro



DESCRIPTION

Identifiant : 448
Elément identifié : Arbre seul
Nom latin : *Morus nigra*
Nom commun : Murier noir

Hauteur : 0 à 6 m
Âge : Adulte

Etat biologique apparent : Bon
Perspective de développement : Limitée
Contraintes : En fond de parcelle



CARACTERISTIQUES

Proximité à la Trame Verte et Bleue : Non

Morphologiques : 2
Ecologiques : 2
Historiques : 1
Contextuelles : 1



COMMENTAIRES

even CONSEIL

Groupement d'arbres significatifs

LOCALISATION

Commune : Saint-Nazaire
Secteur : Centre Ville

Parcelle : VD 75
Adresse : 3 Passage Jean Jaurès



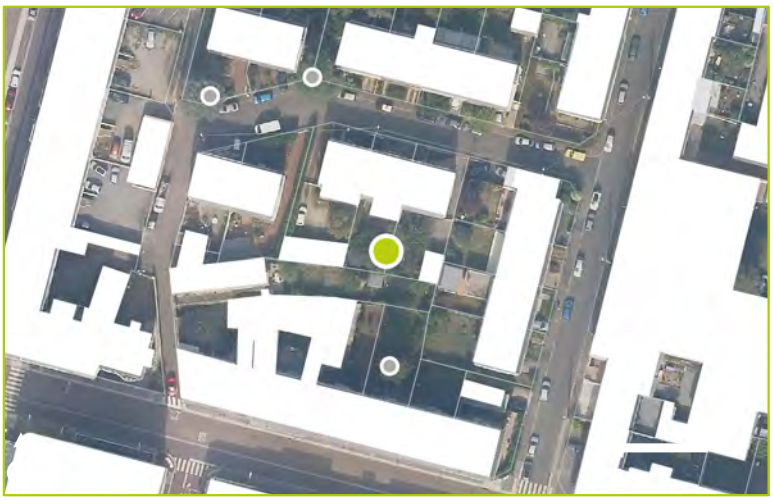

DESCRIPTION

Identifiant : 449
Elément identifié :
Nom latin :
Nom commun :

Hauteur :
Âge :

Etat biologique apparent :
Perspective de développement :
Contraintes :

CARACTERISTIQUES

Proximité à la Trame Verte et Bleue : Non

Morphologiques :
Ecologiques :
Historiques :
Contextuelles :

COMMENTAIRES

Non visible. Interprétation par photographie aérienne.

even CONSEIL

Arbre significatif

Abies sp.

LOCALISATION

Commune : Saint-Nazaire
Secteur : Centre Ville

Parcelle : VD 84
Adresse : 42 Rue Jean Jaurès





DESCRIPTION

Identifiant : 450
Elément identifié : Arbre seul
Nom latin : *Abies sp.*
Nom commun : Sapin

Hauteur : 6 à 15 m
Âge : Adulte

Etat biologique apparent : Bon
Perspective de développement : Bonne
Contraintes :



CARACTERISTIQUES

Proximité à la Trame Verte et Bleue : Non

Morphologiques : 3
Ecologiques : 2
Historiques : 1
Contextuelles : 3

COMMENTAIRES

Arbre identifié
Acer negundo

LOCALISATION

Commune : Saint-Nazaire
Secteur : Centre Ville

Parcelle : XO 96
Adresse : 11 Rue Roger Salengro



DESCRIPTION

Identifiant : 451
Elément identifié : Arbre seul
Nom latin : *Acer negundo*
Nom commun : Erable negundo

Hauteur : 6 à 15 m
Âge : Adulte

Etat biologique apparent : Bon
Perspective de développement : Limitée
Contraintes : A proximité de l'habitation et de lignes électriques



CARACTERISTIQUES

Proximité à la Trame Verte et Bleue : Non

Morphologiques : 2
Ecologiques : 2
Historiques : 1
Contextuelles : 1



COMMENTAIRES

Groupement d'arbres significatifs
Jardin arboré

LOCALISATION

Commune : Saint-Nazaire
Secteur : Centre Ville

Parcelle : XD 63
Adresse : 27 Rue Armand Barbes



DESCRIPTION

Identifiant : 452
Elément identifié : Groupement d'arbres
Nom latin : *Jardin arboré*
Nom commun : Bouleau, Laurier

Hauteur : 6 à 15 m
Âge : Adulte

Etat biologique apparent : Bon
Perspective de développement : Limitée
Contraintes : A proximité de l'habitation et présence d'autres végétaux à proximité

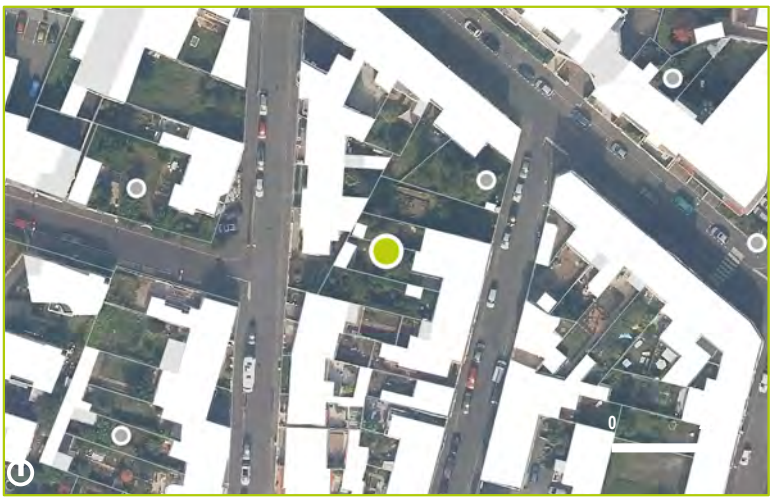

CARACTERISTIQUES

Proximité à la Trame Verte et Bleue : Non

Morphologiques : 2
Ecologiques : 3
Historiques : 1
Contextuelles : 2



COMMENTAIRES

Arbre d'intérêt patrimonial
Salix babylonica

LOCALISATION

Commune : Saint-Nazaire
Secteur : Centre Ville

Parcelle : XD 66
Adresse : 25 Rue du Commandant Gustave Gaté





DESCRIPTION

Identifiant : 453
Elément identifié : Arbre seul
Nom latin : *Salix babylonica*
Nom commun : Saule pleureur

Hauteur : 6 à 15 m
Âge : Adulte

Etat biologique apparent : Bon
Perspective de développement : Bonne
Contraintes :

CARACTERISTIQUES

Proximité à la Trame Verte et Bleue : Non

Morphologiques : 3
Ecologiques : 3
Historiques : 1
Contextuelles : 4



COMMENTAIRES

Arbre significatif
Picea abies

LOCALISATION

Commune : Saint-Nazaire
Secteur : Centre Ville

Parcelle : YA 23
Adresse : 30 Rue Etienne Dolet





DESCRIPTION

Identifiant : 454
Elément identifié : Arbre seul
Nom latin : *Picea abies*
Nom commun : Epicéa commun

Hauteur : 6 à 15 m
Âge : Adulte

Etat biologique apparent : Bon
Perspective de développement : Limitée
Contraintes : A proximité de l'habitation et présence d'autres végétaux à proximité



CARACTERISTIQUES

Proximité à la Trame Verte et Bleue : Non

Morphologiques : 3
Ecologiques : 2
Historiques : 1
Contextuelles : 3

COMMENTAIRES

Arbre identifié
Corylus avellana

LOCALISATION

Commune : Saint-Nazaire
Secteur : Centre Ville

Parcelle : XE 56
Adresse : 11 Rue du Commandant Gustave Gaté





DESCRIPTION

Identifiant : 455
Elément identifié : Arbre seul
Nom latin : *Corylus avellana*
Nom commun : Noisetier

Hauteur : 6 à 15 m
Âge : Adulte

Etat biologique apparent : Bon
Perspective de développement : Limitée
Contraintes : A proxximité de l'habitation

CARACTERISTIQUES

Proximité à la Trame Verte et Bleue : Non

Morphologiques : 2
Ecologiques : 2
Historiques : 1
Contextuelles : 2



COMMENTAIRES

Arbre identifié
Prunus avium

LOCALISATION

Commune : Saint-Nazaire
Secteur : Centre Ville

Parcelle : XE 56
Adresse : 11 Rue du Commandant Gustave Gaté



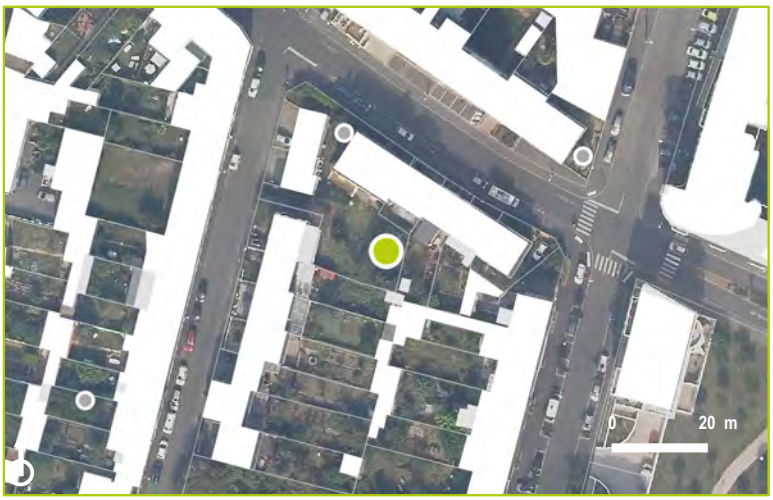

DESCRIPTION

Identifiant : 456
Elément identifié : Arbre seul
Nom latin : *Prunus avium*
Nom commun : Cerisier

Hauteur : 6 à 15 m
Âge : Adulte

Etat biologique apparent : Bon
Perspective de développement : Bonne
Contraintes :

CARACTERISTIQUES

Proximité à la Trame Verte et Bleue : Non

Morphologiques : 2
Ecologiques : 2
Historiques : 1
Contextuelles : 1



COMMENTAIRES

Peu visible.

Arbre significatif

LOCALISATION

Commune : Saint-Nazaire
Secteur : Centre Ville

Parcelle : YA 135
Adresse : 23 Avenue de la Vera Cruz





DESCRIPTION

Identifiant : 457
Elément identifié :
Nom latin :
Nom commun :

Hauteur :
Âge :

Etat biologique apparent :
Perspective de développement :
Contraintes :

CARACTERISTIQUES

Proximité à la Trame Verte et Bleue : Non

Morphologiques :
Ecologiques :
Historiques :
Contextuelles :

COMMENTAIRES

Non visible. Interprétation par photographie aérienne.

Arbre identifié
Picea abies

LOCALISATION

Commune : Saint-Nazaire
Secteur : Centre Ville

Parcelle : YA 141
Adresse : 7 Rue Georges Villebois Mareuil





DESCRIPTION

Identifiant : 458
Elément identifié : Arbre seul
Nom latin : *Picea abies*
Nom commun : Epicéa commun

Hauteur : 6 à 15 m
Âge : Adulte

Etat biologique apparent : Bon
Perspective de développement : Limitée
Contraintes : En limite de parcelle et à présence d'autres végétaux à proximité



CARACTERISTIQUES

Proximité à la Trame Verte et Bleue : Non

Morphologiques : 2
Ecologiques : 2
Historiques : 1
Contextuelles : 1

COMMENTAIRES

even CONSEIL

Arbre significatif
Eucalyptus sp.

LOCALISATION

Commune : Saint-Nazaire
Secteur : Centre Ville

Parcelle : YA 145
Adresse : 17 Rue Georges Villebois Mareuil



DESCRIPTION

Identifiant : 459
Elément identifié : Arbre seul
Nom latin : *Eucalyptus sp.*
Nom commun : Eucalyptus

Hauteur : 6 à 15 m
Âge : Adulte

Etat biologique apparent : Bon
Perspective de développement : Bonne
Contraintes :



CARACTERISTIQUES

Proximité à la Trame Verte et Bleue : Non

Morphologiques : 3
Ecologiques : 2
Historiques : 1
Contextuelles : 4



COMMENTAIRES

Groupement d'arbres significatifs
Jardin arboré

LOCALISATION

Commune : Saint-Nazaire
Secteur : Centre Ville

Parcelle : YA 145
Adresse : 17 Rue Georges Villebois Mareuil



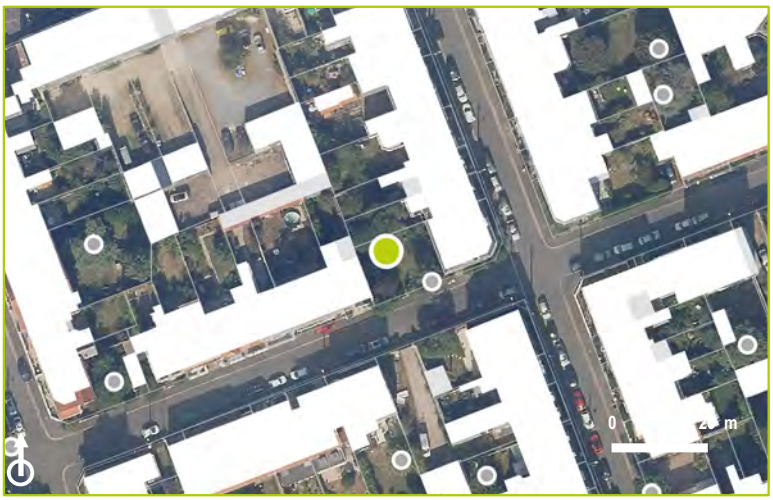

DESCRIPTION

Identifiant : 460
Elément identifié : Groupement d'arbres
Nom latin : *Jardin arboré*
Nom commun : Prunier pourpre de Pissard, Arbre à soie, Palmier de Chine

Hauteur : 6 à 15 m
Âge : Adulte

Etat biologique apparent : Bon
Perspective de développement : Limitée
Contraintes : Présence d'autres végétaux à proximité

CARACTERISTIQUES

Proximité à la Trame Verte et Bleue : Non

Morphologiques : 3
Ecologiques : 2
Historiques : 1
Contextuelles : 3



COMMENTAIRES

Arbre significatif
Curessocyparis leylandii

LOCALISATION

Commune : Saint-Nazaire
Secteur : Centre Ville

Parcelle : XH 101
Adresse : 34 Rue du Commandant Gustave Gaté





DESCRIPTION

Identifiant : 461
Elément identifié : Arbre seul
Nom latin : *Curessocyparis leylandii*
Nom commun : Cyprès de Leyland

Hauteur : 6 à 15 m
Âge : Adulte

Etat biologique apparent : Bon
Perspective de développement : Limitée
Contraintes : A proximité de l'habitation et en limite de parcelle

CARACTERISTIQUES

Proximité à la Trame Verte et Bleue : Non

Morphologiques : 2
Ecologiques : 2
Historiques : 1
Contextuelles : 4



COMMENTAIRES

Très contraint.

Jardin arboré identifié

LOCALISATION

Commune : Saint-Nazaire
Secteur : Centre Ville

Parcelle : VC 100
Adresse : 56 Rue Pierre Waldeck-Rousseau





DESCRIPTION

Identifiant : 462
Elément identifié :
Nom latin :
Nom commun :

Hauteur :
Âge :

Etat biologique apparent :
Perspective de développement :
Contraintes :

CARACTERISTIQUES

Proximité à la Trame Verte et Bleue : Non

Morphologiques :
Ecologiques :
Historiques :
Contextuelles :

COMMENTAIRES

Non visible. Interprétation par photographie aérienne.

Arbre identifié
Cupressocyparis leylandii

LOCALISATION

Commune : Saint-Nazaire
Secteur : Centre Ville

Parcelle : VC 229
Adresse : 82 Avenue de la République





DESCRIPTION

Identifiant : 463
Elément identifié : Arbre seul
Nom latin : *Cupressocyparis leylandii*
Nom commun : Cyprès de Leyland

Hauteur : 6 à 15 m
Âge : Adulte

Etat biologique apparent : Bon
Perspective de développement : Limitée
Contraintes : A proximité de l'habitation

CARACTERISTIQUES

Proximité à la Trame Verte et Bleue : Non

Morphologiques : 1
Ecologiques : 2
Historiques : 1
Contextuelles : 1



COMMENTAIRES

even CONSEIL

Arbre significatif
Platanus vulgaris

LOCALISATION

Commune : Saint-Nazaire
Secteur : Centre Ville

Parcelle : VC 231
Adresse : 78 Avenue de la République





DESCRIPTION

Identifiant : 464
Elément identifié : Groupement d'arbres
Nom latin : *Platanus vulgaris*
Nom commun : Platanes communs

Hauteur : 6 à 15 m
Âge : Adulte

Etat biologique apparent : Bon
Perspective de développement : Bonne
Contraintes :



CARACTERISTIQUES

Proximité à la Trame Verte et Bleue : Non

Morphologiques : 3
Ecologiques : 2
Historiques : 3
Contextuelles : 2

COMMENTAIRES

Arbre significatif

LOCALISATION

Commune : Saint-Nazaire
Secteur : Centre Ville

Parcelle : XP 158
Adresse : 13 Rue de la ville Etable





DESCRIPTION

Identifiant : 465
Elément identifié :
Nom latin :
Nom commun :

Hauteur :
Âge :

Etat biologique apparent :
Perspective de développement :
Contraintes :

CARACTERISTIQUES

Proximité à la Trame Verte et Bleue : Non

Morphologiques :
Ecologiques :
Historiques :
Contextuelles :

COMMENTAIRES

Non visible. Interprétation par photographie aérienne.

Arbre significatif
Populus tremula

LOCALISATION

Commune : Saint-Nazaire
Secteur : Centre Ville

Parcelle : XP 276
Adresse : 7 Rue de la ville Etable



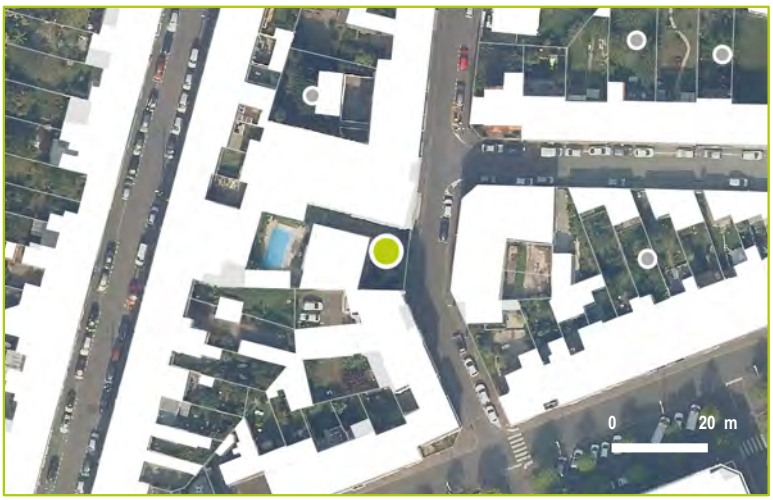

DESCRIPTION

Identifiant : 466
Elément identifié : Arbre seul
Nom latin : *Populus tremula*
Nom commun : Peuplier tremble

Hauteur : 6 à 15 m
Âge : Adulte

Etat biologique apparent : Bon
Perspective de développement : Limitée
Contraintes : A proximité de l'habitation et présence d'autres végétaux à proximité



CARACTERISTIQUES

Proximité à la Trame Verte et Bleue : Non

Morphologiques : 2
Ecologiques : 2
Historiques : 3
Contextuelles : 2

COMMENTAIRES

Arbre d'intérêt patrimonial

Haie arborée

LOCALISATION

Commune : Saint-Nazaire
Secteur : Centre Ville

Parcelle : XR 2
Adresse : 31 Rue de la Caserne





DESCRIPTION

Identifiant : 467
Elément identifié : Coeur d'îlot
Nom latin : *Haie arborée*
Nom commun :

Hauteur : 6 à 15 m
Âge : Adulte

Etat biologique apparent : Bon
Perspective de développement : Limitée
Contraintes : A proximité de l'habitation et présence d'autres végétaux à proximité



CARACTERISTIQUES

Proximité à la Trame Verte et Bleue : Non

Morphologiques : 2
Ecologiques : 3
Historiques : 1
Contextuelles : 1

COMMENTAIRES

Haie arborée, trop loin pour être déterminée.

Arbre identifié
Acer campestre

LOCALISATION

Commune : Saint-Nazaire
Secteur : Centre Ville

Parcelle : VC 113
Adresse : 48 Rue Pierre Waldeck-Rousseau





DESCRIPTION

Identifiant : 468
Elément identifié : Arbre seul
Nom latin : *Acer campestre*
Nom commun : Erable champêtre

Hauteur : 0 à 6 m
Âge : Adulte

Etat biologique apparent : Bon
Perspective de développement : Bonne
Contraintes :

CARACTERISTIQUES

Proximité à la Trame Verte et Bleue : Non

Morphologiques : 2
Ecologiques : 2
Historiques : 1
Contextuelles : 2



COMMENTAIRES

Arbre significatif
Salix alba 'Tristis'

LOCALISATION

Commune : Saint-Nazaire
Secteur : Centre Ville

Parcelle : XR 12
Adresse : 75 Rue Vivant Lacour



DESCRIPTION

Identifiant : 469
Elément identifié : Arbre seul
Nom latin : *Salix alba 'Tristis'*
Nom commun : Saule doré

Hauteur : 0 à 6 m
Âge : Adulte

Etat biologique apparent : Bon
Perspective de développement : Bonne
Contraintes :

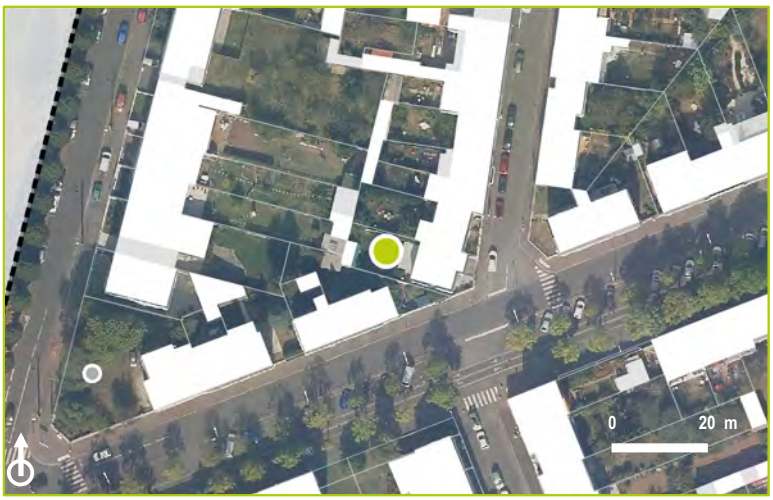

CARACTERISTIQUES

Proximité à la Trame Verte et Bleue : Non

Morphologiques : 2
Ecologiques : 2
Historiques : 1
Contextuelles : 3



COMMENTAIRES

Arbre identifié
Prunus avium

LOCALISATION

Commune : Saint-Nazaire
Secteur : Centre Ville

Parcelle : XR 22
Adresse : 4 Rue Auguste Cheveneaux



DESCRIPTION

Identifiant : 470
Elément identifié : Arbre seul
Nom latin : *Prunus avium*
Nom commun : Cerisier

Hauteur : 0 à 6 m
Âge : Adulte

Etat biologique apparent : Bon
Perspective de développement : Limitée
Contraintes : Présence d'autres végétaux à proximité



CARACTERISTIQUES

Proximité à la Trame Verte et Bleue : Non

Morphologiques : 2
Ecologiques : 2
Historiques : 1
Contextuelles : 1



COMMENTAIRES

Arbre identifié
Jardin arboré

LOCALISATION

Commune : Saint-Nazaire
Secteur : Centre Ville

Parcelle : XE 12
Adresse : 17 Rue de l'Hippodrome





DESCRIPTION

Identifiant : 471
Elément identifié : Groupement d'arbres
Nom latin : *Jardin arboré*
Nom commun : Noisetier,...

Hauteur : 6 à 15 m
Âge : Adulte

Etat biologique apparent : Bon
Perspective de développement : Limitée
Contraintes : Présence d'autres végétaux à proximité

CARACTERISTIQUES

Proximité à la Trame Verte et Bleue : Non

Morphologiques : 2
Ecologiques : 2
Historiques : 1
Contextuelles : 2



COMMENTAIRES

Arbre identifié

LOCALISATION

Commune : Saint-Nazaire
Secteur : Centre Ville

Parcelle : YA 58
Adresse : 24 Rue de Pornichet



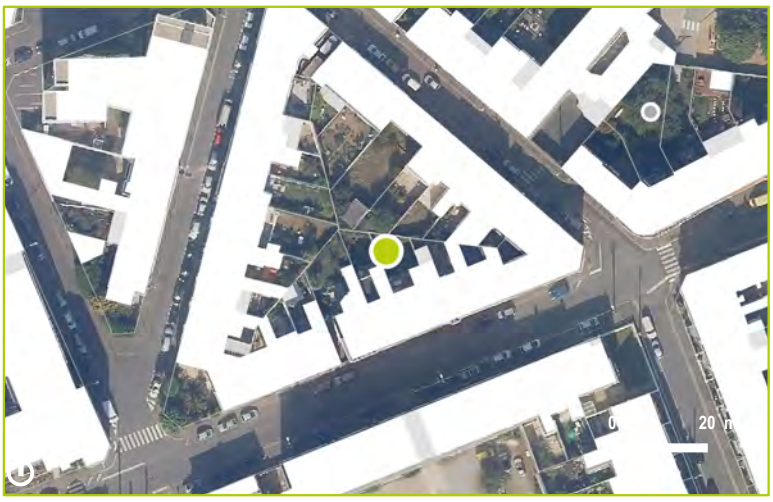

DESCRIPTION

Identifiant : 472
Elément identifié :
Nom latin :
Nom commun :

Hauteur :
Âge :

Etat biologique apparent :
Perspective de développement :
Contraintes :

CARACTERISTIQUES

Proximité à la Trame Verte et Bleue : Non

Morphologiques :
Ecologiques :
Historiques :
Contextuelles :

COMMENTAIRES

Non visible. Interprétation par photographie aérienne.

Arbre identifié

LOCALISATION

Commune : Saint-Nazaire
Secteur : Centre Ville

Parcelle : XI 9
Adresse : 7 Rue de la Briandais





DESCRIPTION

Identifiant : 473
Elément identifié :
Nom latin :
Nom commun :

Hauteur :
Âge :

Etat biologique apparent :
Perspective de développement :
Contraintes :

CARACTERISTIQUES

Proximité à la Trame Verte et Bleue : Non

Morphologiques :
Ecologiques :
Historiques :
Contextuelles :

COMMENTAIRES

Non visible. Interprétation par photographie aérienne.

Jardin arboré identifié

LOCALISATION

Commune : Saint-Nazaire
Secteur : Centre Ville

Parcelle : XI 21
Adresse : 13 Rue de Bretagne





DESCRIPTION

Identifiant : 474
Elément identifié :
Nom latin :
Nom commun :

Hauteur :
Âge :

Etat biologique apparent :
Perspective de développement :
Contraintes :

CARACTERISTIQUES

Proximité à la Trame Verte et Bleue : Non

Morphologiques :
Ecologiques :
Historiques :
Contextuelles :

COMMENTAIRES

Non visible. Interprétation par photographie aérienne.

Arbre identifié
Acer sp.

LOCALISATION

Commune : Saint-Nazaire
Secteur : Centre Ville

Parcelle : VC 129
Adresse : 29 Rue Fidèle Simon





DESCRIPTION

Identifiant : 475
Elément identifié : Arbre seul
Nom latin : *Acer sp.*
Nom commun : Erable

Hauteur : 6 à 15 m
Âge : Adulte

Etat biologique apparent : Bon
Perspective de développement : Limitée
Contraintes : A proximité de l'habitation



CARACTERISTIQUES

Proximité à la Trame Verte et Bleue : Non

Morphologiques : 2
Ecologiques : 2
Historiques : 1
Contextuelles : 1

COMMENTAIRES

Peu visible.

Jardin arboré identifié

LOCALISATION

Commune : Saint-Nazaire
Secteur : Centre Ville

Parcelle : VC 136
Adresse : - Rue Roger Salengro





DESCRIPTION

Identifiant : 476
Elément identifié :
Nom latin :
Nom commun :

Hauteur :
Âge :

Etat biologique apparent :
Perspective de développement :
Contraintes :

CARACTERISTIQUES

Proximité à la Trame Verte et Bleue : Non

Morphologiques :
Ecologiques :
Historiques :
Contextuelles :

COMMENTAIRES

Non visible. Interprétation par photographie aérienne.

Arbre identifié
Salix babylonica

LOCALISATION

Commune : Saint-Nazaire
Secteur : Centre Ville

Parcelle : VD 141
Adresse : 82 Avenue Albert de Mun





DESCRIPTION

Identifiant : 477
Elément identifié : Arbre seul
Nom latin : *Salix babylonica*
Nom commun : Saule pleureur

Hauteur : 6 à 15 m
Âge : Adulte

Etat biologique apparent : Bon
Perspective de développement : Limitée
Contraintes : En fond de parcelle



CARACTERISTIQUES

Proximité à la Trame Verte et Bleue : Non

Morphologiques : 2
Ecologiques : 2
Historiques : 1
Contextuelles : 2

COMMENTAIRES

Arbre identifié
Prunus avium

LOCALISATION

Commune : Saint-Nazaire
Secteur : Centre Ville

Parcelle : VH 107
Adresse : 3 Rue du Capitaine Dauce



DESCRIPTION

Identifiant : 478
Elément identifié : Arbre seul
Nom latin : *Prunus avium*
Nom commun : Ceriser

Hauteur : 0 à 6 m
Âge : Adulte

Etat biologique apparent : Bon
Perspective de développement : Limitée
Contraintes : En limite de parcelle

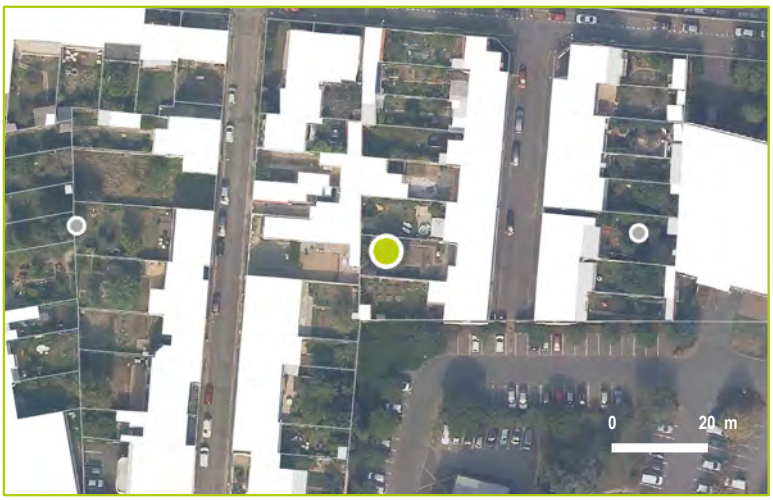

CARACTERISTIQUES

Proximité à la Trame Verte et Bleue : Non

Morphologiques : 2
Ecologiques : 2
Historiques : 1
Contextuelles : 1



COMMENTAIRES

Peu visible.

Arbre significatif
Robinia pseudoacacia

LOCALISATION

Commune : Saint-Nazaire
Secteur : Centre Ville

Parcelle : XR 29
Adresse : 41 Rue Pierre Mendès-France



DESCRIPTION

Identifiant : 479
Elément identifié : Arbre seul
Nom latin : *Robinia pseudoacacia*
Nom commun : Faux acacia

Hauteur : 6 à 15 m
Âge : Adulte

Etat biologique apparent : Bon
Perspective de développement : Limitée
Contraintes : A proximité de l'habitation



CARACTERISTIQUES

Proximité à la Trame Verte et Bleue : Non

Morphologiques : 3
Ecologiques : 2
Historiques : 1
Contextuelles : 3



COMMENTAIRES

Arbre significatif
Carpinus betulus

LOCALISATION

Commune : Saint-Nazaire
Secteur : Centre Ville

Parcelle : YA 78
Adresse : 20 Rue Georges Villebois Mareuil



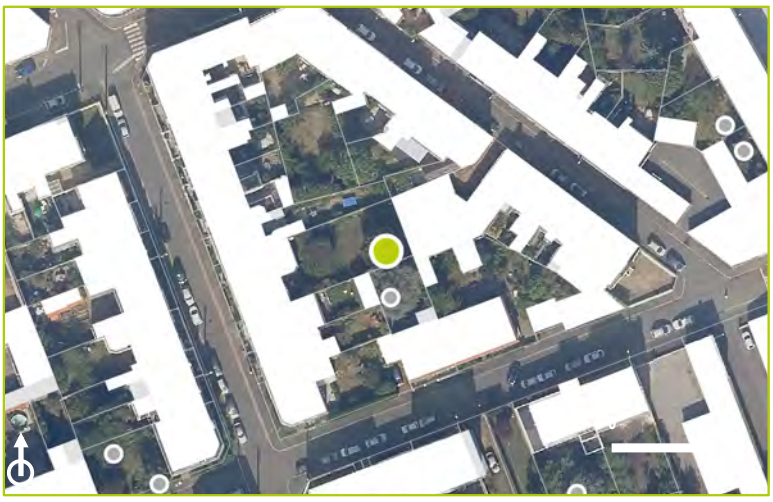

DESCRIPTION

Identifiant : 480
Elément identifié : Arbre seul
Nom latin : *Carpinus betulus*
Nom commun : Charme commun

Hauteur : 6 à 15 m
Âge : Adulte

Etat biologique apparent : Bon
Perspective de développement : Bonne
Contraintes :



CARACTERISTIQUES

Proximité à la Trame Verte et Bleue : Non

Morphologiques : 3
Ecologiques : 2
Historiques : 1
Contextuelles : 2

COMMENTAIRES

Arbre identifié
Cedrus sp.

LOCALISATION

Commune : Saint-Nazaire
Secteur : Centre Ville

Parcelle : YA 82
Adresse : 14 Avenue de la Vera Cruz





DESCRIPTION

Identifiant : 481
Elément identifié : Arbre seul
Nom latin : *Cedrus sp.*
Nom commun : Cèdre

Hauteur : 6 à 15 m
Âge : Adulte

Etat biologique apparent : Dégradé
Perspective de développement : Limitée
Contraintes :

CARACTERISTIQUES

Proximité à la Trame Verte et Bleue : Non

Morphologiques : 2
Ecologiques : 1
Historiques : 1
Contextuelles : 1



COMMENTAIRES

Mort et non visible.

Arbre identifié
Betula pendula

LOCALISATION

Commune : Saint-Nazaire
Secteur : Centre Ville

Parcelle : YA 191
Adresse : 36 Avenue de la Havane





DESCRIPTION

Identifiant : 482
Elément identifié : Arbre seul
Nom latin : *Betula pendula*
Nom commun : Bouleau pendant

Hauteur : 6 à 15 m
Âge : Adulte

Etat biologique apparent : Bon
Perspective de développement : Limitée
Contraintes : A proximité de l'habitation et de lignes électriques



CARACTERISTIQUES

Proximité à la Trame Verte et Bleue : Non

Morphologiques : 1
Ecologiques : 2
Historiques : 1
Contextuelles : 2

COMMENTAIRES

Très contraint.

Groupement d'arbres significatifs

LOCALISATION

Commune : Saint-Nazaire
Secteur : Centre Ville

Parcelle : YA 194
Adresse : 30 Avenue de la Havane





DESCRIPTION

Identifiant : 483
Elément identifié :
Nom latin :
Nom commun :

Hauteur :
Âge :

Etat biologique apparent :
Perspective de développement :
Contraintes :

CARACTERISTIQUES

Proximité à la Trame Verte et Bleue : Non

Morphologiques :
Ecologiques :
Historiques :
Contextuelles :

COMMENTAIRES

Non visible. Interprétation par photographie aérienne.

Arbre significatif
Albizia julibrissin

LOCALISATION

Commune : Saint-Nazaire
Secteur : Centre Ville

Parcelle : YA 197
Adresse : 26 Avenue de la Havane





DESCRIPTION

Identifiant : 484
Elément identifié : Arbre seul
Nom latin : *Albizia julibrissin*
Nom commun : Arbre à soie

Hauteur : 6 à 15 m
Âge : Adulte

Etat biologique apparent : Bon
Perspective de développement : Limitée
Contraintes : A proximité de l'habitation et présence d'autres végétaux à proximité



CARACTERISTIQUES

Proximité à la Trame Verte et Bleue : Non

Morphologiques : 2
Ecologiques : 2
Historiques : 1
Contextuelles : 3

COMMENTAIRES

Arbre significatif
Celtis australis

LOCALISATION

Commune : Saint-Nazaire
Secteur : Centre Ville

Parcelle : YA 202
Adresse : 31 Avenue de la Havane



DESCRIPTION

Identifiant : 485
Elément identifié : Arbre seul
Nom latin : *Celtis australis*
Nom commun : Micocoulier austral

Hauteur : 6 à 15 m
Âge : Adulte

Etat biologique apparent : Bon
Perspective de développement : Limitée
Contraintes : A proximité de lignes électriques et présence d'autres végétaux à proximité



CARACTERISTIQUES

Proximité à la Trame Verte et Bleue : Non

Morphologiques : 2
Ecologiques : 2
Historiques : 1
Contextuelles : 3



COMMENTAIRES

Arbre identifié
Morus nigra

LOCALISATION

Commune : Saint-Nazaire
Secteur : Centre Ville

Parcelle : YB 19
Adresse : 4 Rue Vivant Lacour



DESCRIPTION

Identifiant : 486
Elément identifié : Arbre seul
Nom latin : *Morus nigra*
Nom commun : Murier noir

Hauteur : 0 à 6 m
Âge : Adulte

Etat biologique apparent : Bon
Perspective de développement : Limitée
Contraintes : A proximité de l'habitation



CARACTERISTIQUES

Proximité à la Trame Verte et Bleue : Non

Morphologiques : 2
Ecologiques : 2
Historiques : 1
Contextuelles : 1



COMMENTAIRES

Peu visible.

Jardin arboré identifié

LOCALISATION

Commune : Saint-Nazaire
Secteur : Centre Ville

Parcelle : VC 138
Adresse : 82 Rue Roger Salengro





DESCRIPTION

Identifiant : 487
Elément identifié :
Nom latin :
Nom commun :

Hauteur :
Âge :

Etat biologique apparent :
Perspective de développement :
Contraintes :

CARACTERISTIQUES

Proximité à la Trame Verte et Bleue : Non

Morphologiques :
Ecologiques :
Historiques :
Contextuelles :

COMMENTAIRES

Non visible. Interprétation par photographie aérienne.

Arbre significatif
Platanus vulgaris

LOCALISATION

Commune : Saint-Nazaire
Secteur : Centre Ville

Parcelle : VC 147
Adresse : - Rue Roger Salengro



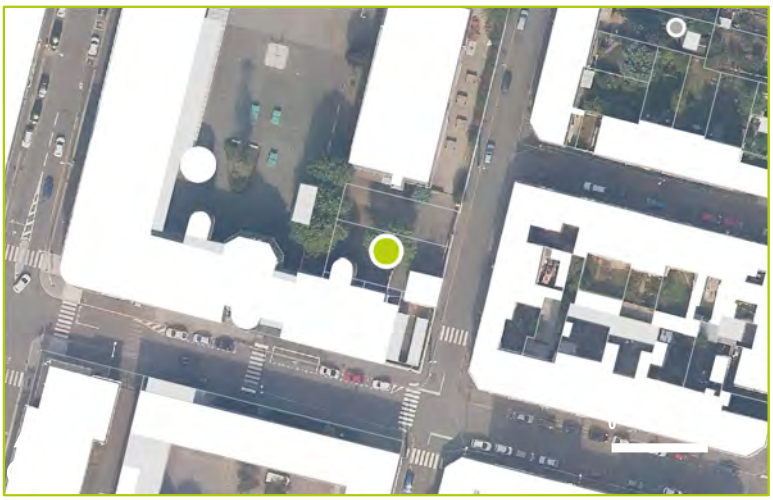

DESCRIPTION

Identifiant : 488
Elément identifié : Arbre seul
Nom latin : *Platanus vulgaris*
Nom commun : Platane commun

Hauteur : 6 à 15 m
Âge : Adulte

Etat biologique apparent : Bon
Perspective de développement : Bonne
Contraintes :



CARACTERISTIQUES

Proximité à la Trame Verte et Bleue : Non

Morphologiques : 2
Ecologiques : 2
Historiques : 1
Contextuelles : 3

COMMENTAIRES

Au sein du collège.

Arbre d'intérêt patrimonial
Cedrus atlantica

LOCALISATION

Commune : Saint-Nazaire
Secteur : Centre Ville

Parcelle : VD 54
Adresse : 12 Passage Jean Jaurès



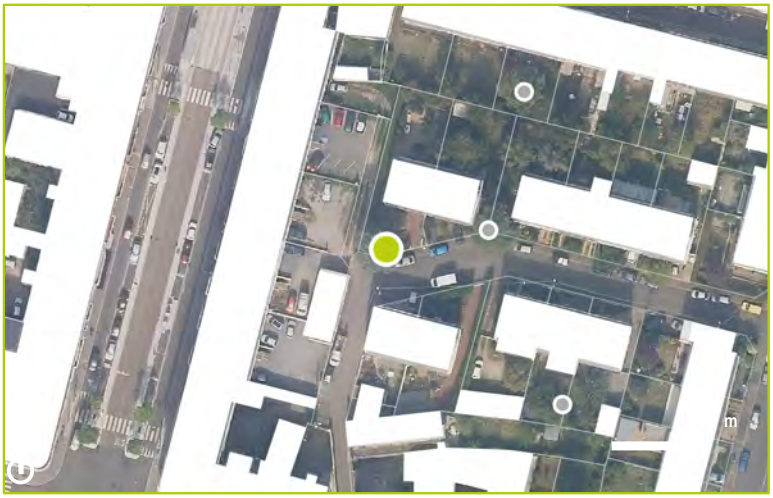

DESCRIPTION

Identifiant : 489
Elément identifié : Arbre seul
Nom latin : *Cedrus atlantica*
Nom commun : Cèdre de l'Atlas

Hauteur : 6 à 15 m
Âge : Adulte

Etat biologique apparent : Bon
Perspective de développement : Limitée
Contraintes : A proximité de lignes électriques et de la rue (espace public)



CARACTERISTIQUES

Proximité à la Trame Verte et Bleue : Non

Morphologiques : 3
Ecologiques : 3
Historiques : 1
Contextuelles : 3

COMMENTAIRES

Arbre identifié

LOCALISATION

Commune : Saint-Nazaire
Secteur : Centre Ville

Parcelle : VD 57
Adresse : 13 Rue René Guillouzo





DESCRIPTION

Identifiant : 490
Elément identifié :
Nom latin :
Nom commun :

Hauteur :
Âge :

Etat biologique apparent :
Perspective de développement :
Contraintes :

CARACTERISTIQUES

Proximité à la Trame Verte et Bleue : Non

Morphologiques : 1
Ecologiques : 2
Historiques : 1
Contextuelles : 1

COMMENTAIRES

Peu visible.

Arbre significatif
Cedrus deodara

LOCALISATION

Commune : Saint-Nazaire
Secteur : Centre Ville

Parcelle : VD 58
Adresse : 8 Passage Jean Jaurès





DESCRIPTION

Identifiant : 491
Elément identifié : Arbre seul
Nom latin : *Cedrus deodara*
Nom commun : Cèdre de l'Himalaya

Hauteur : 6 à 15 m
Âge : Adulte

Etat biologique apparent : Bon
Perspective de développement : Limitée
Contraintes : A proximité de l'habitation, de lignes électriques et de la rue (espace public)



CARACTERISTIQUES

Proximité à la Trame Verte et Bleue : Non

Morphologiques : 3
Ecologiques : 2
Historiques : 1
Contextuelles : 3

COMMENTAIRES

Arbre identifié

Albizia julibrissin, Olea europaea

LOCALISATION

Commune : Saint-Nazaire
Secteur : Centre Ville

Parcelle : VH 119
Adresse : 6 Rue du Capitaine Dauce





DESCRIPTION

Identifiant : 492
Elément identifié : Groupement d'arbres
Nom latin : *Albizia julibrissin, Olea europaea*
Nom commun : Arbres à soie, Oliviers

Hauteur : 0 à 6 m
Âge : Adulte

Etat biologique apparent : Bon
Perspective de développement : Bonne
Contraintes :



CARACTERISTIQUES

Proximité à la Trame Verte et Bleue : Non

Morphologiques : 2
Ecologiques : 1
Historiques : 1
Contextuelles : 1

COMMENTAIRES

Peu visible.

Groupement d'arbres significatifs

LOCALISATION

Commune : Saint-Nazaire
Secteur : Centre Ville

Parcelle : XR 32
Adresse : 46 Avenue Ferdinand de Lesseps





DESCRIPTION

Identifiant : 493
Elément identifié :
Nom latin :
Nom commun :

Hauteur :
Âge :

Etat biologique apparent :
Perspective de développement :
Contraintes :

CARACTERISTIQUES

Proximité à la Trame Verte et Bleue : Non

Morphologiques :
Ecologiques :
Historiques :
Contextuelles :

COMMENTAIRES

Non visible. Interprétation par photographie aérienne.

Arbre identifié
Jardin arboré

LOCALISATION

Commune : Saint-Nazaire
Secteur : Centre Ville

Parcelle : YA 92
Adresse : 5 Avenue de la Vera Cruz



DESCRIPTION

Identifiant : 494
Elément identifié : Groupement d'arbres
Nom latin : *Jardin arboré*
Nom commun :

Hauteur : 6 à 15 m
Âge : Adulte

Etat biologique apparent : Bon
Perspective de développement :
Contraintes :



CARACTERISTIQUES

Proximité à la Trame Verte et Bleue : Non

Morphologiques : 2
Ecologiques : 2
Historiques : 1
Contextuelles : 1



COMMENTAIRES

Essences non identifiées

Arbre identifié
Jardin arboré

LOCALISATION

Commune : Saint-Nazaire
Secteur : Centre Ville

Parcelle : YA 94
Adresse : 7 Avenue de la Vera Cruz



DESCRIPTION

Identifiant : 495
Elément identifié : Groupement d'arbres
Nom latin : *Jardin arboré*
Nom commun : Cèdre, Sapin

Hauteur : 6 à 15 m
Âge : Adulte

Etat biologique apparent : Bon
Perspective de développement : Limitée
Contraintes : Présence d'autres végétaux à proximité



CARACTERISTIQUES

Proximité à la Trame Verte et Bleue : Non

Morphologiques : 2
Ecologiques : 2
Historiques : 1
Contextuelles : 1



COMMENTAIRES

Arbre identifié
Acer sp.

LOCALISATION

Commune : Saint-Nazaire
Secteur : Centre Ville

Parcelle : YA 101
Adresse : 15 Avenue de la Vera Cruz



DESCRIPTION

Identifiant : 496
Elément identifié : Arbre seul
Nom latin : *Acer sp.*
Nom commun : Erable

Hauteur : 6 à 15 m
Âge : Adulte

Etat biologique apparent : Bon
Perspective de développement : Bonne
Contraintes :



CARACTERISTIQUES

Proximité à la Trame Verte et Bleue : Non

Morphologiques : 2
Ecologiques : 2
Historiques : 1
Contextuelles : 1



COMMENTAIRES

Très peu visible.

Arbre identifié
Albizia julibrissin

LOCALISATION

Commune : Saint-Nazaire
Secteur : Centre Ville

Parcelle : XH 26
Adresse : 7 Rue Pierre de Bayard





DESCRIPTION

Identifiant : 497
Elément identifié : Arbre seul
Nom latin : *Albizia julibrissin*
Nom commun : Arbre à soie

Hauteur : 6 à 15 m
Âge : Adulte

Etat biologique apparent : Bon
Perspective de développement : Limitée
Contraintes : Présence d'autres végétaux à proximité

CARACTERISTIQUES

Proximité à la Trame Verte et Bleue : Non

Morphologiques : 2
Ecologiques : 2
Historiques : 1
Contextuelles : 1



COMMENTAIRES

Arbre significatif
Cedrus atlantica

LOCALISATION

Commune : Saint-Nazaire
Secteur : Centre Ville

Parcelle : XH 34
Adresse : 7 Rue Auguste Brizeux



DESCRIPTION

Identifiant : 498
Elément identifié : Arbre seul
Nom latin : *Cedrus atlantica*
Nom commun : Cèdre de l'Atlas

Hauteur : 6 à 15 m
Âge : Adulte

Etat biologique apparent : Bon
Perspective de développement : Limitée
Contraintes : A proximité de l'habitation et présence d'autres végétaux à proximité



CARACTERISTIQUES

Proximité à la Trame Verte et Bleue : Non

Morphologiques : 3
Ecologiques : 2
Historiques : 1
Contextuelles : 3



COMMENTAIRES

Arbre significatif
Eucalyptus sp.

LOCALISATION

Commune : Saint-Nazaire
Secteur : Centre Ville

Parcelle : XH 35
Adresse : 5 Rue Auguste Brizeux





DESCRIPTION

Identifiant : 499
Elément identifié : Arbre seul
Nom latin : *Eucalyptus sp.*
Nom commun : Eucalyptus

Hauteur : 6 à 15 m
Âge : Adulte

Etat biologique apparent : Bon
Perspective de développement : Limitée
Contraintes : A proximité de l'habitation et présence d'autres végétaux à proximité



CARACTERISTIQUES

Proximité à la Trame Verte et Bleue : Non

Morphologiques : 3
Ecologiques : 2
Historiques : 1
Contextuelles : 2

COMMENTAIRES

Arbre identifié
Cedrus atlantica

LOCALISATION

Commune : Saint-Nazaire
Secteur : Centre Ville

Parcelle : YA 208
Adresse : 23 Avenue de la Havane





DESCRIPTION

Identifiant : 500
Elément identifié : Arbre seul
Nom latin : *Cedrus atlantica*
Nom commun : Cèdre de l'Atlas

Hauteur : 6 à 15 m
Âge : Adulte

Etat biologique apparent : Bon
Perspective de développement : Limitée
Contraintes : A proximité de l'habitation



CARACTERISTIQUES

Proximité à la Trame Verte et Bleue : Non

Morphologiques : 2
Ecologiques : 2
Historiques : 1
Contextuelles : 1

COMMENTAIRES

Arbre identifié

Pinus sp.

LOCALISATION

Commune : Saint-Nazaire
Secteur : Centre Ville

Parcelle : YA 211
Adresse : 34 Avenue de la Vera Cruz





DESCRIPTION

Identifiant : 501
Elément identifié : Arbre seul
Nom latin : *Pinus sp.*
Nom commun : Pin

Hauteur : 6 à 15 m
Âge : Adulte

Etat biologique apparent : Bon
Perspective de développement : Limitée
Contraintes : Taillé et à proximité de lignes électriques



CARACTERISTIQUES

Proximité à la Trame Verte et Bleue : Non

Morphologiques : 1
Ecologiques : 2
Historiques : 1
Contextuelles : 1

COMMENTAIRES

Très contraint.

Groupement d'arbres significatifs

LOCALISATION

Commune : Saint-Nazaire
Secteur : Centre Ville

Parcelle : YA 218
Adresse : 24 Avenue de Béarn





DESCRIPTION

Identifiant : 502
Elément identifié :
Nom latin :
Nom commun :

Hauteur :
Âge :

Etat biologique apparent :
Perspective de développement :
Contraintes :

CARACTERISTIQUES

Proximité à la Trame Verte et Bleue : Non

Morphologiques :
Ecologiques :
Historiques :
Contextuelles :

COMMENTAIRES

Non visible. Interprétation par photographie aérienne.

Arbre significatif
Salix babylonica

LOCALISATION

Commune : Saint-Nazaire
Secteur : Centre Ville

Parcelle : XI 43
Adresse : 82 Avenue du Général de Gaulle



DESCRIPTION

Identifiant : 503
Elément identifié : Arbre seul
Nom latin : *Salix babylonica*
Nom commun : Saule pleureur

Hauteur : 6 à 15 m
Âge : Adulte

Etat biologique apparent : Bon
Perspective de développement : Limitée
Contraintes : Présence d'autres végétaux à proximité

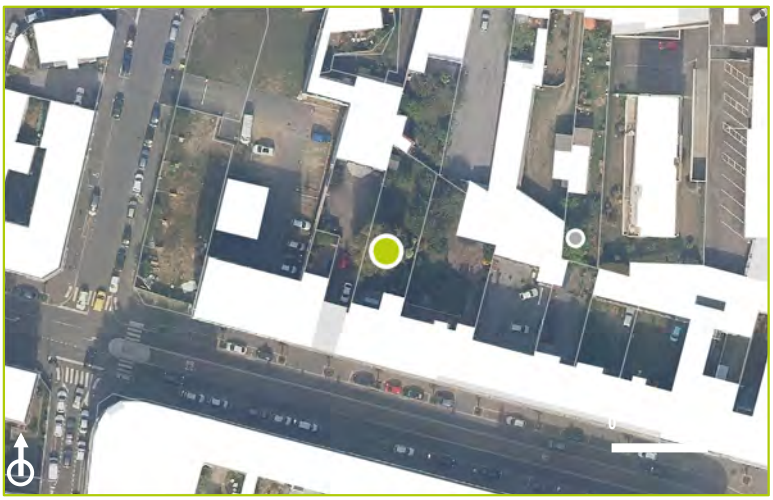

CARACTERISTIQUES

Proximité à la Trame Verte et Bleue : Non

Morphologiques : 3
Ecologiques : 2
Historiques : 1
Contextuelles : 2



COMMENTAIRES

Espèce ornementale.

Arbre identifié
Jardin arboré

LOCALISATION

Commune : Saint-Nazaire
Secteur : Centre Ville

Parcelle : XK 69
Adresse : 9 Rue des Caboteurs



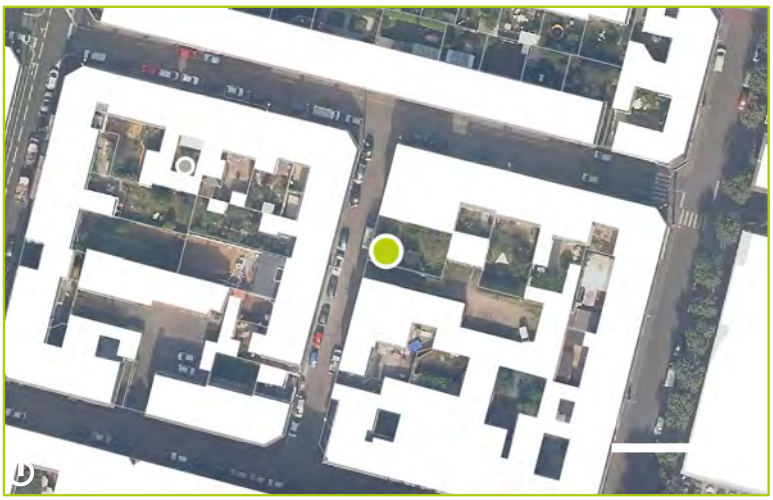

DESCRIPTION

Identifiant : 504
Elément identifié : Groupement d'arbres
Nom latin : *Jardin arboré*
Nom commun : Poirier, Pommier

Hauteur : 0 à 6 m
Âge : Adulte

Etat biologique apparent : Bon
Perspective de développement : Limitée
Contraintes : En limite de parcelle et présence d'autres végétaux à proximité

CARACTERISTIQUES

Proximité à la Trame Verte et Bleue : Non

Morphologiques : 2
Ecologiques : 2
Historiques : 1
Contextuelles : 1



COMMENTAIRES

Groupement d'arbres significatifs

LOCALISATION

Commune : Saint-Nazaire
Secteur : Centre Ville

Parcelle : VH 57
Adresse : 88 Rue Jean Jaurès





DESCRIPTION

Identifiant : 505
Elément identifié :
Nom latin :
Nom commun :

Hauteur :
Âge :

Etat biologique apparent :
Perspective de développement :
Contraintes :

CARACTERISTIQUES

Proximité à la Trame Verte et Bleue : Non

Morphologiques :
Ecologiques :
Historiques :
Contextuelles :

COMMENTAIRES

Non visible. Interprétation par photographie aérienne.

Jardin arboré identifié

LOCALISATION

Commune : Saint-Nazaire
Secteur : Centre Ville

Parcelle : VH 143
Adresse : 13 Rue Bernard Palissy





DESCRIPTION

Identifiant : 506
Elément identifié :
Nom latin :
Nom commun :

Hauteur :
Âge :

Etat biologique apparent :
Perspective de développement :
Contraintes :

CARACTERISTIQUES

Proximité à la Trame Verte et Bleue : Non

Morphologiques :
Ecologiques :
Historiques :
Contextuelles :

COMMENTAIRES

Non visible. Interprétation par photographie aérienne.

Arbre d'intérêt patrimonial
Tilia tomentosa

LOCALISATION

Commune : Saint-Nazaire
Secteur : Centre Ville

Parcelle : YA 110
Adresse : 2 Rue Georges Villebois Mareuil





DESCRIPTION

Identifiant : 507
Elément identifié : Arbre seul
Nom latin : *Tilia tomentosa*
Nom commun : Tilleuls argentés

Hauteur : 6 à 15 m
Âge : Adulte

Etat biologique apparent : Bon
Perspective de développement : Limitée
Contraintes : A proximité de la rue (espace public)



CARACTERISTIQUES

Proximité à la Trame Verte et Bleue : Non

Morphologiques : 2
Ecologiques : 3
Historiques : 3
Contextuelles : 4

COMMENTAIRES

Arbre identifié
Jardin arboré

LOCALISATION

Commune : Saint-Nazaire
Secteur : Centre Ville

Parcelle : YB 60
Adresse : 2 Boulevard Albert 1er



DESCRIPTION

Identifiant : 508
Elément identifié : Groupement d'arbres
Nom latin : *Jardin arboré*
Nom commun : Murier noir, Cerisier

Hauteur : 0 à 6 m
Âge : Adulte

Etat biologique apparent : Bon
Perspective de développement : Limitée
Contraintes : En fond de parcelle

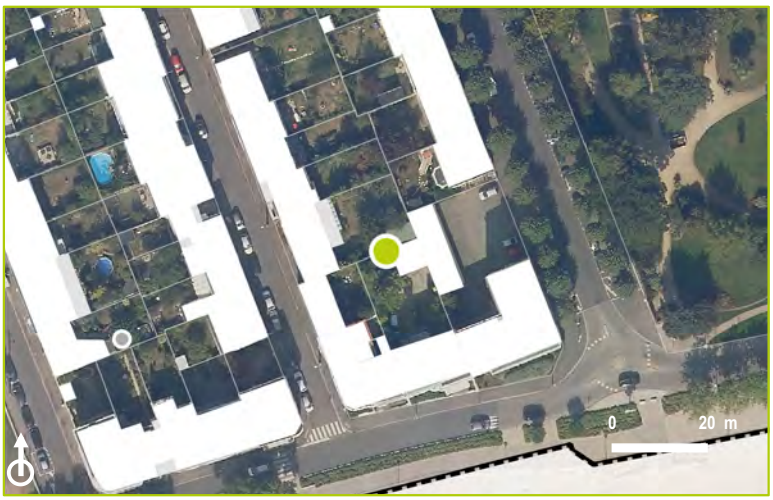

CARACTERISTIQUES

Proximité à la Trame Verte et Bleue : Non

Morphologiques : 1
Ecologiques : 2
Historiques : 1
Contextuelles : 1



COMMENTAIRES

Jardin arboré peu visible

Arbre identifié
Robinia pseudoacacia

LOCALISATION

Commune : Saint-Nazaire
Secteur : Centre Ville

Parcelle : XK 77
Adresse : 11 Rue du 28 Février 1943





DESCRIPTION

Identifiant : 509
Elément identifié : Arbre seul
Nom latin : *Robinia pseudoacacia*
Nom commun : Robinier faux-acacia

Hauteur : 6 à 15 m
Âge : Adulte

Etat biologique apparent : Bon
Perspective de développement : Limitée
Contraintes : Présence d'autres végétaux à proximité



CARACTERISTIQUES

Proximité à la Trame Verte et Bleue : Oui

Morphologiques : 2
Ecologiques : 2
Historiques : 1
Contextuelles : 2

COMMENTAIRES

Arbre identifié
Tilia platyphyllos

LOCALISATION

Commune : Saint-Nazaire
Secteur : Centre Ville

Parcelle : XK 77
Adresse : 11 Rue du 28 Février 1943





DESCRIPTION

Identifiant : 510
Elément identifié : Arbre seul
Nom latin : *Tilia platyphyllos*
Nom commun : Tilleul à grandes feuilles

Hauteur : 6 à 15 m
Âge : Adulte

Etat biologique apparent : Bon
Perspective de développement : Limitée
Contraintes : Présence d'autres végétaux à proximité



CARACTERISTIQUES

Proximité à la Trame Verte et Bleue : Oui

Morphologiques : 2
Ecologiques : 2
Historiques : 1
Contextuelles : 2

COMMENTAIRES

Jardin arboré identifié

LOCALISATION

Commune : Saint-Nazaire
Secteur : Centre Ville

Parcelle : XK 92
Adresse : 20 Rue Roger Salengro





DESCRIPTION

Identifiant : 511
Elément identifié :
Nom latin :
Nom commun :

Hauteur :
Âge :

Etat biologique apparent :
Perspective de développement :
Contraintes :

CARACTERISTIQUES

Proximité à la Trame Verte et Bleue : Non

Morphologiques :
Ecologiques :
Historiques :
Contextuelles :

COMMENTAIRES

Non visible. Interprétation par photographie aérienne.

Groupement d'arbres significatifs

LOCALISATION

Commune : Saint-Nazaire
Secteur : Centre Ville

Parcelle : VH 68
Adresse : 3 Place du Marché





DESCRIPTION

Identifiant : 512
Elément identifié :
Nom latin :
Nom commun :

Hauteur :
Âge :

Etat biologique apparent :
Perspective de développement :
Contraintes :

CARACTERISTIQUES

Proximité à la Trame Verte et Bleue : Non

Morphologiques :
Ecologiques :
Historiques :
Contextuelles :

COMMENTAIRES

Non visible. Interprétation par photographie aérienne.

Arbre identifié
Cedrus atlantica

LOCALISATION

Commune : Saint-Nazaire
Secteur : Centre Ville

Parcelle : YA 117
Adresse : 17 Avenue de Santander





DESCRIPTION

Identifiant : 513
Elément identifié : Arbre seul
Nom latin : *Cedrus atlantica*
Nom commun : Cèdre de l'Atlas

Hauteur : 6 à 15 m
Âge : Adulte

Etat biologique apparent : Dégradé
Perspective de développement : Limitée
Contraintes : Taillé

CARACTERISTIQUES

Proximité à la Trame Verte et Bleue : Non

Morphologiques : 2
Ecologiques : 2
Historiques : 1
Contextuelles : 2



COMMENTAIRES

Arbre identifié
Jardin arboré

LOCALISATION

Commune : Saint-Nazaire
Secteur : Centre Ville

Parcelle : YA 117
Adresse : 17 Avenue de Santander





DESCRIPTION

Identifiant : 514
Elément identifié : Groupement d'arbres
Nom latin : *Jardin arboré*
Nom commun : Erable, Fruitier, Cyprès de Lambert

Hauteur : 6 à 15 m
Âge : Adulte

Etat biologique apparent : Bon
Perspective de développement : Limitée
Contraintes : Présence d'autres végétaux à proximité

CARACTERISTIQUES

Proximité à la Trame Verte et Bleue : Non

Morphologiques : 2
Ecologiques : 2
Historiques : 1
Contextuelles : 2



COMMENTAIRES

Arbre identifié
Jardin arboré

LOCALISATION

Commune : Saint-Nazaire
Secteur : Centre Ville

Parcelle : XH 64
Adresse : 4 Boulevard Léon Gambetta





DESCRIPTION

Identifiant : 515
Elément identifié : Groupement d'arbres
Nom latin : *Jardin arboré*
Nom commun : Mimosa, Sapin

Hauteur : 6 à 15 m
Âge : Adulte

Etat biologique apparent : Bon
Perspective de développement : Limitée
Contraintes : Présence d'autres végétaux à proximité



CARACTERISTIQUES

Proximité à la Trame Verte et Bleue : Non

Morphologiques : 2
Ecologiques : 2
Historiques : 1
Contextuelles : 1

COMMENTAIRES

Peu visible.

Arbre identifié

LOCALISATION

Commune : Saint-Nazaire
Secteur : Centre Ville

Parcelle : XH 66
Adresse : 5 Rue de l'Ancien Hôpital



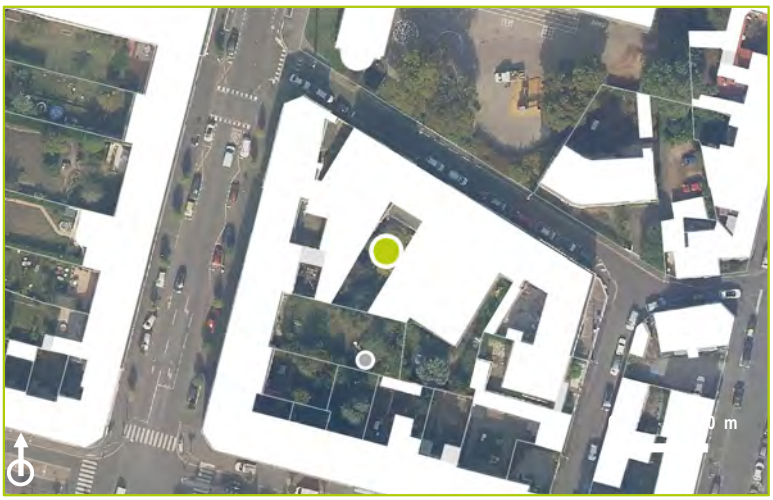

DESCRIPTION

Identifiant : 516
Elément identifié :
Nom latin :
Nom commun :

Hauteur :
Âge :

Etat biologique apparent :
Perspective de développement :
Contraintes :

CARACTERISTIQUES

Proximité à la Trame Verte et Bleue : Non

Morphologiques :
Ecologiques :
Historiques :
Contextuelles :

COMMENTAIRES

Non visible. Interprétation par photographie aérienne.

Arbre identifié

LOCALISATION

Commune : Saint-Nazaire
Secteur : Centre Ville

Parcelle : XK 10
Adresse : 32 Rue d'Anjou





DESCRIPTION

Identifiant : 517
Elément identifié :
Nom latin :
Nom commun :

Hauteur :
Âge :

Etat biologique apparent :
Perspective de développement :
Contraintes :

CARACTERISTIQUES

Proximité à la Trame Verte et Bleue : Non

Morphologiques :
Ecologiques :
Historiques :
Contextuelles :

COMMENTAIRES

Non visible. Interprétation par photographie aérienne.

Arbre identifié
Corylus avellana

LOCALISATION

Commune : Saint-Nazaire
Secteur : Centre Ville

Parcelle : XK 8
Adresse : 32 Rue d'Anjou



DESCRIPTION

Identifiant : 518
Elément identifié : Arbre seul
Nom latin : *Corylus avellana*
Nom commun : Noisetier

Hauteur : 6 à 15 m
Âge : Adulte

Etat biologique apparent : Bon
Perspective de développement : Limitée
Contraintes : A proximité de l'habitation et présence d'autres végétaux à proximité



CARACTERISTIQUES

Proximité à la Trame Verte et Bleue : Non

Morphologiques : 2
Ecologiques : 2
Historiques : 1
Contextuelles : 2



COMMENTAIRES

Groupement d'arbres significatifs

LOCALISATION

Commune : Saint-Nazaire
Secteur : Centre Ville

Parcelle : XK 13
Adresse : 30 Rue du Bois Savary





DESCRIPTION

Identifiant : 519
Elément identifié :
Nom latin :
Nom commun :

Hauteur :
Âge :

Etat biologique apparent :
Perspective de développement :
Contraintes :

CARACTERISTIQUES

Proximité à la Trame Verte et Bleue : Non

Morphologiques :
Ecologiques :
Historiques :
Contextuelles :

COMMENTAIRES

Non visible. Interprétation par photographie aérienne.

Arbre d'intérêt patrimonial
Cedrus atlantica

LOCALISATION

Commune : Saint-Nazaire
Secteur : Centre Ville

Parcelle : YB 68
Adresse : 13 Avenue Ferdinand de Lesseps



DESCRIPTION

Identifiant : 520
Elément identifié : Arbre seul
Nom latin : *Cedrus atlantica*
Nom commun : Cèdre de l'Atlas

Hauteur : 6 à 15 m
Âge : Adulte

Etat biologique apparent : Bon
Perspective de développement : Bonne
Contraintes :



CARACTERISTIQUES

Proximité à la Trame Verte et Bleue : Non

Morphologiques : 3
Ecologiques : 3
Historiques : 1
Contextuelles : 3



COMMENTAIRES

Arbre identifié
Betula pendula

LOCALISATION

Commune : Saint-Nazaire
Secteur : Centre Ville

Parcelle : XK 107
Adresse : 19 Rue des Caboteurs





DESCRIPTION

Identifiant : 521
Elément identifié : Arbre seul
Nom latin : *Betula pendula*
Nom commun : Bouleau pendant

Hauteur : 6 à 15 m
Âge : Adulte

Etat biologique apparent : Bon
Perspective de développement : Limitée
Contraintes : A proximité de l'habitation



CARACTERISTIQUES

Proximité à la Trame Verte et Bleue : Non

Morphologiques : 2
Ecologiques : 2
Historiques : 1
Contextuelles : 1

COMMENTAIRES

Peu visible.

Arbre identifié
Pyrus communis

LOCALISATION

Commune : Saint-Nazaire
Secteur : Centre Ville

Parcelle : VI 37
Adresse : 95 Rue de Toutes-Aides



DESCRIPTION

Identifiant : 522
Elément identifié : Groupement d'arbres
Nom latin : *Pyrus communis*
Nom commun : Poirier

Hauteur : 6 à 15 m
Âge : Adulte

Etat biologique apparent : Bon
Perspective de développement : Limitée
Contraintes : A proximité de l'habitation et présence d'autres végétaux à proximité



CARACTERISTIQUES

Proximité à la Trame Verte et Bleue : Non

Morphologiques : 2
Ecologiques : 2
Historiques : 1
Contextuelles : 2



COMMENTAIRES

Arbre identifié
Jardin arboré

LOCALISATION

Commune : Saint-Nazaire
Secteur : Centre Ville

Parcelle : VI 37
Adresse : 95 Rue de Toutes-Aides



DESCRIPTION

Identifiant : 523
Elément identifié : Groupement d'arbres
Nom latin : *Jardin arboré*
Nom commun :

Hauteur : 0 à 6 m
Âge : Adulte

Etat biologique apparent : Bon
Perspective de développement : Limitée
Contraintes : En limite de parcelle



CARACTERISTIQUES

Proximité à la Trame Verte et Bleue : Non

Morphologiques : 2
Ecologiques : 2
Historiques : 1
Contextuelles : 2



COMMENTAIRES

Essences non identifiées

Arbre significatif
Populus nigra

LOCALISATION

Commune : Saint-Nazaire
Secteur : Centre Ville

Parcelle : TY 211
Adresse : 37 Rue de la Ville Halluard



DESCRIPTION

Identifiant : 524
Elément identifié : Arbre seul
Nom latin : *Populus nigra*
Nom commun : Peuplier d'Italie

Hauteur : 15 à 20 m
Âge : Adulte

Etat biologique apparent : Bon
Perspective de développement : Limitée
Contraintes : A proximité de lignes électriques et présence d'autres végétaux à proximité



CARACTERISTIQUES

Proximité à la Trame Verte et Bleue : Non

Morphologiques : 1
Ecologiques : 2
Historiques : 2
Contextuelles : 3



COMMENTAIRES

Arbre d'intérêt patrimonial

Jardin arboré

LOCALISATION

Commune : Saint-Nazaire
Secteur : Centre Ville

Parcelle : XH 83
Adresse : 14 Rue du Commandant Gustave Gaté





DESCRIPTION

Identifiant : 525
Elément identifié : Coeur d'îlot
Nom latin : *Jardin arboré*
Nom commun : Cerisier, Magnolia à grandes fleurs, Cyprès

Hauteur : 6 à 15 m
Âge : Adulte

Etat biologique apparent : Bon
Perspective de développement : Limitée
Contraintes : Présence d'autres végétaux à proximité

CARACTERISTIQUES

Proximité à la Trame Verte et Bleue : Non

Morphologiques : 3
Ecologiques : 2
Historiques : 1
Contextuelles : 2



COMMENTAIRES

Arbre d'intérêt patrimonial
Eucalyptus sp.

LOCALISATION

Commune : Saint-Nazaire
Secteur : Centre Ville

Parcelle : XH 95
Adresse : 24 Rue du Commandant Gustave Gaté





DESCRIPTION

Identifiant : 526
Elément identifié : Arbre seul
Nom latin : *Eucalyptus sp.*
Nom commun : Eucalyptus

Hauteur : 6 à 15 m
Âge : Adulte

Etat biologique apparent : Bon
Perspective de développement : Bonne
Contraintes :

CARACTERISTIQUES

Proximité à la Trame Verte et Bleue : Non

Morphologiques : 3
Ecologiques : 3
Historiques : 1
Contextuelles : 3



COMMENTAIRES

Arbre significatif
Cedrus atlantica

LOCALISATION

Commune : Saint-Nazaire
Secteur : Centre Ville

Parcelle : XH 99
Adresse : 5 Rue Pierre de Beaumarchais



DESCRIPTION

Identifiant : 527
Elément identifié : Arbre seul
Nom latin : *Cedrus atlantica*
Nom commun : Cèdre de l'Atlas

Hauteur : 6 à 15 m
Âge : Adulte

Etat biologique apparent : Bon
Perspective de développement : Limitée
Contraintes : Taillé et présence d'autres végétaux à proximité



CARACTERISTIQUES

Proximité à la Trame Verte et Bleue : Non

Morphologiques : 3
Ecologiques : 2
Historiques : 1
Contextuelles : 1



COMMENTAIRES

Peu visible.

N'existe plus

LOCALISATION

Commune : Saint-Nazaire
Secteur : Centre Ville

Parcelle : XK 37
Adresse : 24 Rue des Caboteurs





DESCRIPTION

Identifiant : 528
Elément identifié :
Nom latin :
Nom commun :

Hauteur :
Âge :

Etat biologique apparent :
Perspective de développement :
Contraintes :

CARACTERISTIQUES

Proximité à la Trame Verte et Bleue : Non

Morphologiques :
Ecologiques :
Historiques :
Contextuelles :



COMMENTAIRES

N'existe plus

Arbre identifié
Cercis siliquastrum

LOCALISATION

Commune : Saint-Nazaire
Secteur : Centre Ville

Parcelle : XK 38
Adresse : - Rue Roger Salengro





DESCRIPTION

Identifiant : 529
Elément identifié : Arbre seul
Nom latin : *Cercis siliquastrum*
Nom commun : Arbre de Judée

Hauteur : 0 à 6 m
Âge : Adulte

Etat biologique apparent : Bon
Perspective de développement : Limitée
Contraintes : Taillé

CARACTERISTIQUES

Proximité à la Trame Verte et Bleue : Non

Morphologiques : 1
Ecologiques : 2
Historiques : 1
Contextuelles : 2



COMMENTAIRES

Arbre identifié
Laurus nobilis

LOCALISATION

Commune : Saint-Nazaire
Secteur : Centre Ville

Parcelle : YB 87
Adresse : 35 Avenue de la Vera Cruz





DESCRIPTION

Identifiant : 530
Elément identifié : Arbre seul
Nom latin : *Laurus nobilis*
Nom commun : Laurier sauce

Hauteur : 6 à 15 m
Âge : Adulte

Etat biologique apparent : Bon
Perspective de développement : Bonne
Contraintes :



CARACTERISTIQUES

Proximité à la Trame Verte et Bleue : Non

Morphologiques : 2
Ecologiques : 2
Historiques : 1
Contextuelles : 1

COMMENTAIRES

Arbre identifié
Jardin arboré

LOCALISATION

Commune : Saint-Nazaire
Secteur : Centre Ville

Parcelle : XK 116
Adresse : 19 Rue du Bois Savary





DESCRIPTION

Identifiant : 531
Elément identifié : Groupement d'arbres
Nom latin : *Jardin arboré*
Nom commun : Prunier pourpre de Pissard, Bouleau

Hauteur : 6 à 15 m
Âge : Adulte

Etat biologique apparent : Bon
Perspective de développement : Limitée
Contraintes : Présence d'autres végétaux à proximité

CARACTERISTIQUES

Proximité à la Trame Verte et Bleue : Oui

Morphologiques : 2
Ecologiques : 2
Historiques : 1
Contextuelles : 1



COMMENTAIRES

Arbre identifié
Prunus avium

LOCALISATION

Commune : Saint-Nazaire
Secteur : Centre Ville

Parcelle : XK 122
Adresse : 17 Rue Roger Salengro





DESCRIPTION

Identifiant : 532
Elément identifié : Groupement d'arbres
Nom latin : *Prunus avium*
Nom commun : Ceriser

Hauteur : 0 à 6 m
Âge : Adulte

Etat biologique apparent : Bon
Perspective de développement : Bonne
Contraintes :

CARACTERISTIQUES

Proximité à la Trame Verte et Bleue : Oui

Morphologiques : 2
Ecologiques : 2
Historiques : 1
Contextuelles : 2



COMMENTAIRES

Jardin arboré

Arbre significatif

LOCALISATION

Commune : Saint-Nazaire
Secteur : Centre Ville

Parcelle : TY 227
Adresse : 20 Rue Marc Sangnier





DESCRIPTION

Identifiant : 533
Elément identifié :
Nom latin :
Nom commun :

Hauteur :
Âge :

Etat biologique apparent :
Perspective de développement :
Contraintes :

CARACTERISTIQUES

Proximité à la Trame Verte et Bleue : Non

Morphologiques :
Ecologiques :
Historiques :
Contextuelles :

COMMENTAIRES

Non visible. Interprétation par photographie aérienne.

Arbre identifié
Prunus avium

LOCALISATION

Commune : Saint-Nazaire
Secteur : Centre Ville

Parcelle : VB 77
Adresse : 1 Rue de la Dermurie





DESCRIPTION

Identifiant : 534
Elément identifié : Arbre seul
Nom latin : *Prunus avium*
Nom commun : Cerisier

Hauteur : 6 à 15 m
Âge : Adulte

Etat biologique apparent : Bon
Perspective de développement : Limitée
Contraintes : En fond de parcelle



CARACTERISTIQUES

Proximité à la Trame Verte et Bleue : Non

Morphologiques : 2
Ecologiques : 2
Historiques : 1
Contextuelles : 2

COMMENTAIRES

Arbre significatif
Prunus avium

LOCALISATION

Commune : Saint-Nazaire
Secteur : Centre Ville

Parcelle : VB 82
Adresse : 93 Rue Henri Gautier



DESCRIPTION

Identifiant : 535
Elément identifié : Arbre seul
Nom latin : *Prunus avium*
Nom commun : Cerisier

Hauteur : 0 à 6 m
Âge : Adulte

Etat biologique apparent : Bon
Perspective de développement : Limitée
Contraintes : A proximité de l'habitation



CARACTERISTIQUES

Proximité à la Trame Verte et Bleue : Non

Morphologiques : 4
Ecologiques : 2
Historiques : 1
Contextuelles : 3



COMMENTAIRES

Arbre identifié
Pyrus communis

LOCALISATION

Commune : Saint-Nazaire
Secteur : Centre Ville

Parcelle : VB 87
Adresse : 10 Boulevard de la Libération



DESCRIPTION

Identifiant : 536
Elément identifié : Arbre seul
Nom latin : *Pyrus communis*
Nom commun : Poirier

Hauteur : 0 à 6 m
Âge : Adulte

Etat biologique apparent : Bon
Perspective de développement : Limitée
Contraintes : A proximité de l'habitation et d'un garage



CARACTERISTIQUES

Proximité à la Trame Verte et Bleue : Non

Morphologiques : 2
Ecologiques : 2
Historiques : 1
Contextuelles : 1



COMMENTAIRES

Arbre identifié
Jardin arboré

LOCALISATION

Commune : Saint-Nazaire
Secteur : Centre Ville

Parcelle : VB 88
Adresse : 12 Boulevard de la Libération



DESCRIPTION

Identifiant : 537
Elément identifié : Groupement d'arbres
Nom latin : *Jardin arboré*
Nom commun : Bambou, Laurier rose

Hauteur : 0 à 6 m
Âge : Adulte

Etat biologique apparent : Bon
Perspective de développement : Limitée
Contraintes : En fond de parcelle



CARACTERISTIQUES

Proximité à la Trame Verte et Bleue : Non

Morphologiques : 1
Ecologiques : 2
Historiques : 1
Contextuelles : 1



COMMENTAIRES

Arbre identifié
Ficus carica

LOCALISATION

Commune : Saint-Nazaire
Secteur : Centre Ville

Parcelle : VB 90
Adresse : 16 Boulevard de la Libération



DESCRIPTION

Identifiant : 538
Elément identifié : Arbre seul
Nom latin : *Ficus carica*
Nom commun : Figuier

Hauteur : 0 à 6 m
Âge : Adulte

Etat biologique apparent : Bon
Perspective de développement : Limitée
Contraintes : A proximité de l'habitation et en limite de parcelle



CARACTERISTIQUES

Proximité à la Trame Verte et Bleue : Non

Morphologiques : 2
Ecologiques : 2
Historiques : 1
Contextuelles : 2



COMMENTAIRES

Arbre significatif
Celtis australis

LOCALISATION

Commune : Saint-Nazaire
Secteur : Centre Ville

Parcelle : YB 103
Adresse : 53 Boulevard Président Wilson





DESCRIPTION

Identifiant : 539
Elément identifié : Arbre seul
Nom latin : *Celtis australis*
Nom commun : Micocoulier austral

Hauteur : 6 à 15 m
Âge : Adulte

Etat biologique apparent : Bon
Perspective de développement : Limitée
Contraintes : Taillé et à proximité de l'habitation

CARACTERISTIQUES

Proximité à la Trame Verte et Bleue : Non

Morphologiques : 3
Ecologiques : 2
Historiques : 1
Contextuelles : 2



COMMENTAIRES

Arbre identifié
Magnolia grandiflora

LOCALISATION

Commune : Saint-Nazaire
Secteur : Centre Ville

Parcelle : YB 104
Adresse : 54 Boulevard Président Wilson



DESCRIPTION

Identifiant : 540
Elément identifié : Arbre seul
Nom latin : *Magnolia grandiflora*
Nom commun : Magnolia à grandes fleurs

Hauteur : 0 à 6 m
Âge : Adulte

Etat biologique apparent : Bon
Perspective de développement : Limitée
Contraintes : A proximité de lignes électriques et présence d'autres végétaux à proximité



CARACTERISTIQUES

Proximité à la Trame Verte et Bleue : Non

Morphologiques : 2
Ecologiques : 2
Historiques : 1
Contextuelles : 2



COMMENTAIRES

Arbre identifié
Liquidambar styraciflua

LOCALISATION

Commune : Saint-Nazaire
Secteur : Centre Ville

Parcelle : XO 18
Adresse : 35 Avenue du Général de Gaulle





DESCRIPTION

Identifiant : 541
Elément identifié : Arbre seul
Nom latin : *Liquidambar styraciflua*
Nom commun : Copalme d'Amérique

Hauteur : 0 à 6 m
Âge : Adulte

Etat biologique apparent : Bon
Perspective de développement : Limitée
Contraintes : Présence d'autres végétaux à proximité

CARACTERISTIQUES

Proximité à la Trame Verte et Bleue : Non

Morphologiques : 1
Ecologiques : 2
Historiques : 1
Contextuelles : 1



COMMENTAIRES

N'existe plus

LOCALISATION

Commune : Saint-Nazaire
Secteur : Centre Ville

Parcelle : TY 233
Adresse : 35 Rue de la Ville Halluard





DESCRIPTION

Identifiant : 542
Elément identifié :
Nom latin :
Nom commun :

Hauteur :
Âge :

Etat biologique apparent :
Perspective de développement :
Contraintes :

CARACTERISTIQUES

Proximité à la Trame Verte et Bleue : Non

Morphologiques :
Ecologiques :
Historiques :
Contextuelles :

COMMENTAIRES

N'existe plus

Arbre identifié
Jardin arboré

LOCALISATION

Commune : Saint-Nazaire
Secteur : Centre Ville

Parcelle : VB 99
Adresse : 3 Boulevard de la Libération



DESCRIPTION

Identifiant : 543
Elément identifié : Groupement d'arbres
Nom latin : *Jardin arboré*
Nom commun : Cyprès de Lambert,...

Hauteur : 0 à 6 m
Âge : Jeune

Etat biologique apparent : Bon
Perspective de développement :
Contraintes :



CARACTERISTIQUES

Proximité à la Trame Verte et Bleue : Non

Morphologiques : 2
Ecologiques : 2
Historiques : 1
Contextuelles : 1



COMMENTAIRES

Arbre identifié

Acer sp.

LOCALISATION

Commune : Saint-Nazaire
Secteur : Centre Ville

Parcelle : YB 118
Adresse : 58 Boulevard Président Wilson



DESCRIPTION

Identifiant : 544
Elément identifié : Arbre seul
Nom latin : *Acer sp.*
Nom commun : Erable

Hauteur : 6 à 15 m
Âge : Adulte

Etat biologique apparent : Dégradé
Perspective de développement : Limitée
Contraintes : A proximité de lignes électriques et présence d'autres végétaux à proximité



CARACTERISTIQUES

Proximité à la Trame Verte et Bleue : Non

Morphologiques : 2
Ecologiques : 2
Historiques : 1
Contextuelles : 2



COMMENTAIRES

even CONSEIL

Arbre identifié
Jardin arboré

LOCALISATION

Commune : Saint-Nazaire
Secteur : Centre Ville

Parcelle : YB 119
Adresse : 39 Avenue de la Vera Cruz



DESCRIPTION

Identifiant : 545
Elément identifié : Groupement d'arbres
Nom latin : *Jardin arboré*
Nom commun : Mimosa, Tilleul à grandes feuilles

Hauteur : 6 à 15 m
Âge : Adulte

Etat biologique apparent : Bon
Perspective de développement : Bonne
Contraintes :



CARACTERISTIQUES

Proximité à la Trame Verte et Bleue : Non

Morphologiques : 2
Ecologiques : 2
Historiques : 1
Contextuelles : 2



COMMENTAIRES

Arbre identifié
Jardin arbustif

LOCALISATION

Commune : Saint-Nazaire
Secteur : Centre Ville

Parcelle : XK 153
Adresse : 6 Rue du Maine



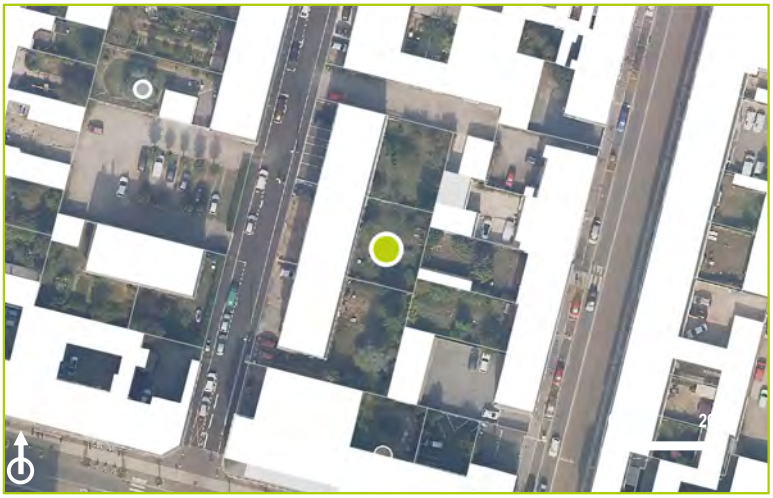

DESCRIPTION

Identifiant : 546
Elément identifié : Groupement d'arbres
Nom latin : *Jardin arbustif*
Nom commun : Arbre aux papillons,...

Hauteur : 0 à 6 m
Âge : Adulte

Etat biologique apparent : Bon
Perspective de développement :
Contraintes :

CARACTERISTIQUES

Proximité à la Trame Verte et Bleue : Non

Morphologiques : 1
Ecologiques : 2
Historiques : 1
Contextuelles : 2



COMMENTAIRES

Jardin arbustif.

Arbre identifié
Jardin arbustif

LOCALISATION

Commune : Saint-Nazaire
Secteur : Centre Ville

Parcelle : XO 16
Adresse : 9 Rue d'Anjou



DESCRIPTION

Identifiant : 547
Elément identifié : Groupement d'arbres
Nom latin : *Jardin arbustif*
Nom commun :

Hauteur : 0 à 6 m
Âge : Adulte

Etat biologique apparent : Bon
Perspective de développement :
Contraintes :



CARACTERISTIQUES

Proximité à la Trame Verte et Bleue : Non

Morphologiques : 1
Ecologiques : 2
Historiques : 1
Contextuelles : 1



COMMENTAIRES

Jardin arboré peu visible, essences non identifiées.

Arbre significatif

Morus nigra, Trachycarpus fortunei

LOCALISATION

Commune : Saint-Nazaire
Secteur : Centre Ville

Parcelle : VB 115
Adresse : 62 Rue du Dolmen





DESCRIPTION

Identifiant : 548
Elément identifié : Groupement d'arbres
Nom latin : *Morus nigra, Trachycarpus fortunei*
Nom commun : Murier noir, Palmier de Chine

Hauteur : 6 à 15 m
Âge : Adulte

Etat biologique apparent : Bon
Perspective de développement : Limitée
Contraintes : Présence d'autres végétaux à proximité

CARACTERISTIQUES

Proximité à la Trame Verte et Bleue : Non

Morphologiques : 3
Ecologiques : 2
Historiques : 1
Contextuelles : 2



COMMENTAIRES

Arbre significatif
Ailanthus altissima

LOCALISATION

Commune : Saint-Nazaire
Secteur : Centre Ville

Parcelle : VB 119
Adresse : 72 Rue du Dolmen



DESCRIPTION

Identifiant : 549
Elément identifié : Arbre seul
Nom latin : *Ailanthus altissima*
Nom commun : Ailante

Hauteur : 0 à 6 m
Âge : Adulte

Etat biologique apparent : Bon
Perspective de développement : Limitée
Contraintes : Présence d'autres végétaux à proximité



CARACTERISTIQUES

Proximité à la Trame Verte et Bleue : Non

Morphologiques : 4
Ecologiques : 1
Historiques : 1
Contextuelles : 1



COMMENTAIRES

Espèce invasive.

Arbre d'intérêt patrimonial
Eucalyptus sp.

LOCALISATION

Commune : Saint-Nazaire
Secteur : Centre Ville

Parcelle : XK 173
Adresse : 7 Rue du Maine



DESCRIPTION

Identifiant : 550
Elément identifié : Arbre seul
Nom latin : *Eucalyptus sp.*
Nom commun : Eucalyptus

Hauteur : 6 à 15 m
Âge : Adulte

Etat biologique apparent : Bon
Perspective de développement : Bonne
Contraintes :



CARACTERISTIQUES

Proximité à la Trame Verte et Bleue : Non

Morphologiques : 3
Ecologiques : 3
Historiques : 1
Contextuelles : 3



COMMENTAIRES

Eucalyptus ornemental.

Arbre identifié
Jardin arbustif

LOCALISATION

Commune : Saint-Nazaire
Secteur : Centre Ville

Parcelle : XO 24
Adresse : 23 Avenue du Général de Gaulle





DESCRIPTION

Identifiant : 551
Elément identifié : Groupement d'arbres
Nom latin : *Jardin arbustif*
Nom commun : Mimosa,...

Hauteur : 6 à 15 m
Âge : Adulte

Etat biologique apparent : Bon
Perspective de développement : Limitée
Contraintes : Taillé et présence d'autres végétaux à proximité

CARACTERISTIQUES

Proximité à la Trame Verte et Bleue : Non

Morphologiques : 2
Ecologiques : 2
Historiques : 1
Contextuelles : 2



COMMENTAIRES

Groupement d'arbres significatifs

LOCALISATION

Commune : Saint-Nazaire
Secteur : Centre Ville

Parcelle : XP 34
Adresse : 10 Rue Denis Diderot





DESCRIPTION

Identifiant : 552
Elément identifié : Groupement d'arbres
Nom latin :
Nom commun :

Hauteur :
Âge :

Etat biologique apparent :
Perspective de développement :
Contraintes :

CARACTERISTIQUES

Proximité à la Trame Verte et Bleue : Non

Morphologiques :
Ecologiques :
Historiques :
Contextuelles :

COMMENTAIRES

Non visible. Interprétation par photographie aérienne.

Arbre identifié
Juglans regia

LOCALISATION

Commune : Saint-Nazaire
Secteur : Centre Ville

Parcelle : XP 36
Adresse : 6 Rue Denis Diderot



DESCRIPTION

Identifiant : 553
Elément identifié : Arbre seul
Nom latin : *Juglans regia*
Nom commun : Noyer

Hauteur : 0 à 6 m
Âge : Adulte

Etat biologique apparent : Bon
Perspective de développement : Bonne
Contraintes :



CARACTERISTIQUES

Proximité à la Trame Verte et Bleue : Non

Morphologiques : 2
Ecologiques : 2
Historiques : 1
Contextuelles : 1



COMMENTAIRES

Peu visible.

Arbre identifié
Jardin arbustif

LOCALISATION

Commune : Saint-Nazaire
Secteur : Centre Ville

Parcelle : XP 37
Adresse : 51 Avenue du Général de Gaulle



DESCRIPTION

Identifiant : 554
Elément identifié : Groupement d'arbres
Nom latin : *Jardin arbustif*
Nom commun : Cerisier, Laurier

Hauteur : 6 à 15 m
Âge : Adulte

Etat biologique apparent : Bon
Perspective de développement : Bonne
Contraintes :



CARACTERISTIQUES

Proximité à la Trame Verte et Bleue : Non

Morphologiques : 2
Ecologiques : 2
Historiques : 1
Contextuelles : 1



COMMENTAIRES

Arbre identifié
Jardin arboré

LOCALISATION

Commune : Saint-Nazaire
Secteur : Centre Ville

Parcelle : VY 68
Adresse : 17 Rue Aristide Briand





DESCRIPTION

Identifiant : 555
Elément identifié : Groupement d'arbres
Nom latin : *Jardin arboré*
Nom commun : Bouleau, pin,...

Hauteur : 6 à 15 m
Âge : Adulte

Etat biologique apparent : Bon
Perspective de développement : Bonne
Contraintes :



CARACTERISTIQUES

Proximité à la Trame Verte et Bleue : Non

Morphologiques : 3
Ecologiques : 2
Historiques : 1
Contextuelles : 2

COMMENTAIRES

Arbre d'intérêt patrimonial
Aesculus hippocastanum

LOCALISATION

Commune : Saint-Nazaire
Secteur : Centre Ville

Parcelle : VY 77
Adresse : - Rue Max Jacob



DESCRIPTION

Identifiant : 556
Elément identifié : Arbre seul
Nom latin : *Aesculus hippocastanum*
Nom commun : Marroniers

Hauteur : 15 à 20 m
Âge : Adulte

Etat biologique apparent : Bon
Perspective de développement : Limitée
Contraintes : Entre 2 habitations



CARACTERISTIQUES

Proximité à la Trame Verte et Bleue : Non

Morphologiques : 4
Ecologiques : 2
Historiques : 4
Contextuelles : 3



COMMENTAIRES

Deux individus très grands.

Arbre remarquable
Platanus vulgaris

LOCALISATION

Commune : Saint-Nazaire
Secteur : Centre Ville

Parcelle : VY 77
Adresse : - Rue Max Jacob



DESCRIPTION

Identifiant : 557
Elément identifié : Arbre seul
Nom latin : *Platanus vulgaris*
Nom commun : Platane commun

Hauteur : 15 à 20 m
Âge : Adulte

Etat biologique apparent : Bon
Perspective de développement : Limitée
Contraintes : Entre 2 habitations



CARACTERISTIQUES

Proximité à la Trame Verte et Bleue : Non

Morphologiques : 4
Ecologiques : 3
Historiques : 4
Contextuelles : 3



COMMENTAIRES

2 arbres à proximité.

Arbre remarquable
Platanus vulgaris

LOCALISATION

Commune : Saint-Nazaire
Secteur : Centre Ville

Parcelle : VY 77
Adresse : - Rue Max Jacob



DESCRIPTION

Identifiant : 558
Elément identifié : Arbre seul
Nom latin : *Platanus vulgaris*
Nom commun : Platane commun

Hauteur : 15 à 20 m
Âge : Adulte

Etat biologique apparent : Bon
Perspective de développement : Limitée
Contraintes : Entre 2 habitations



CARACTERISTIQUES

Proximité à la Trame Verte et Bleue : Non

Morphologiques : 4
Ecologiques : 3
Historiques : 4
Contextuelles : 3



COMMENTAIRES

2 arbres à proximité.

Arbre identifié
Jardin arbustif

LOCALISATION

Commune : Saint-Nazaire
Secteur : Centre Ville

Parcelle : VB 15
Adresse : 9 Rue Gabriel Péri



DESCRIPTION

Identifiant : 559
Elément identifié : Groupement d'arbres
Nom latin : *Jardin arbustif*
Nom commun : Prunier pourpre de Pissard, Pommier

Hauteur : 6 à 15 m
Âge : Adulte

Etat biologique apparent : Bon
Perspective de développement : Limitée
Contraintes : Présence d'autres végétaux à proximité

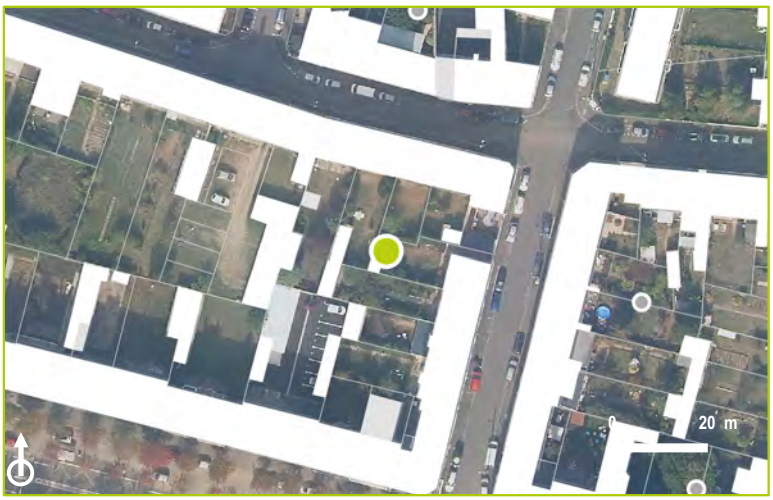

CARACTERISTIQUES

Proximité à la Trame Verte et Bleue : Non

Morphologiques : 2
Ecologiques : 2
Historiques : 1
Contextuelles : 1



COMMENTAIRES

Arbre identifié
Acer pseudoplatanus

LOCALISATION

Commune : Saint-Nazaire
Secteur : Centre Ville

Parcelle : VB 130
Adresse : 41 Rue du Dolmen





DESCRIPTION

Identifiant : 560
Elément identifié : Arbre seul
Nom latin : *Acer pseudoplatanus*
Nom commun : Erable sycomore

Hauteur : 6 à 15 m
Âge : Adulte

Etat biologique apparent : Bon
Perspective de développement : Limitée
Contraintes : A proximité de l'habitation



CARACTERISTIQUES

Proximité à la Trame Verte et Bleue : Non

Morphologiques : 2
Ecologiques : 2
Historiques : 1
Contextuelles : 1

COMMENTAIRES

Très peu visible.

Arbre identifié
Platanus vulgaris

LOCALISATION

Commune : Saint-Nazaire
Secteur : Centre Ville

Parcelle : XO 38
Adresse : 19 Avenue du Général de Gaulle



DESCRIPTION

Identifiant : 561
Elément identifié : Arbre seul
Nom latin : *Platanus vulgaris*
Nom commun : Platane commun

Hauteur : 6 à 15 m
Âge : Adulte

Etat biologique apparent : Bon
Perspective de développement : Bonne
Contraintes :



CARACTERISTIQUES

Proximité à la Trame Verte et Bleue : Non

Morphologiques : 2
Ecologiques : 2
Historiques : 1
Contextuelles : 2



COMMENTAIRES

Jardin arboré identifié

LOCALISATION

Commune : Saint-Nazaire
Secteur : Centre Ville

Parcelle : XP 54
Adresse : 24 Rue Pierre Mendès-France



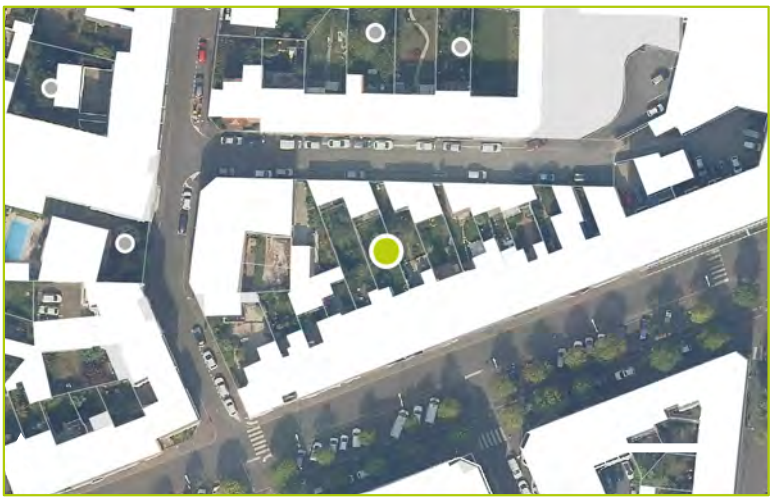

DESCRIPTION

Identifiant : 562
Elément identifié :
Nom latin :
Nom commun :

Hauteur :
Âge :

Etat biologique apparent :
Perspective de développement :
Contraintes :

CARACTERISTIQUES

Proximité à la Trame Verte et Bleue : Non

Morphologiques :
Ecologiques :
Historiques :
Contextuelles :



COMMENTAIRES

Non visible. Interprétation par photographie aérienne.

Arbre identifié
Jardin arboré

LOCALISATION

Commune : Saint-Nazaire
Secteur : Centre Ville

Parcelle : XP 73
Adresse : 27 Rue Jacques Jollinier



DESCRIPTION

Identifiant : 563
Elément identifié : Groupement d'arbres
Nom latin : *Jardin arboré*
Nom commun :

Hauteur : 6 à 15 m
Âge : Adulte

Etat biologique apparent : Bon
Perspective de développement : Bonne
Contraintes :



CARACTERISTIQUES

Proximité à la Trame Verte et Bleue : Non

Morphologiques : 2
Ecologiques : 2
Historiques : 1
Contextuelles : 2



COMMENTAIRES

Jardin arboré peu visible, essences non identifiées.

Arbre identifié
Jardin arbustif

LOCALISATION

Commune : Saint-Nazaire
Secteur : Centre Ville

Parcelle : XP 191
Adresse : 105 Avenue de Béarn



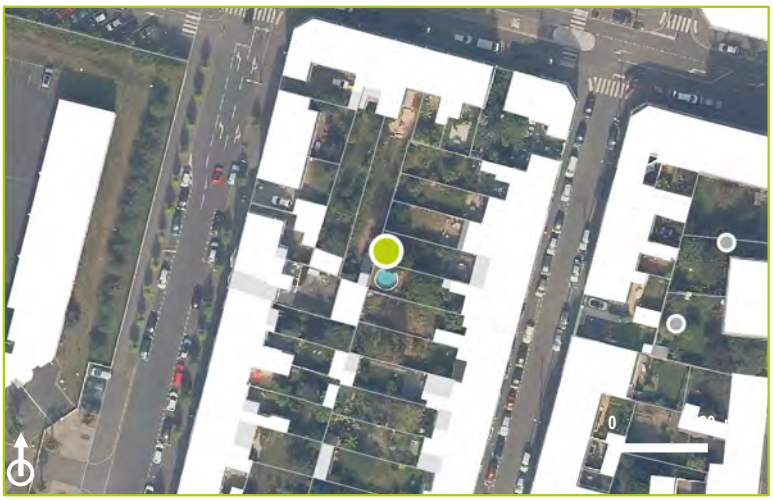

DESCRIPTION

Identifiant : 564
Elément identifié : Groupement d'arbres
Nom latin : *Jardin arbustif*
Nom commun :

Hauteur : 6 à 15 m
Âge : Adulte

Etat biologique apparent : Bon
Perspective de développement : Limitée
Contraintes : Présence d'autres végétaux à proximité

CARACTERISTIQUES

Proximité à la Trame Verte et Bleue : Non

Morphologiques : 2
Ecologiques : 2
Historiques : 1
Contextuelles : 1



COMMENTAIRES

Jardin arboré peu visible, essences non identifiées.

Jardin arboré identifié

LOCALISATION

Commune : Saint-Nazaire
Secteur : Centre Ville

Parcelle : VB 29
Adresse : 10 Rue Gabriel Péri





DESCRIPTION

Identifiant : 565
Elément identifié :
Nom latin :
Nom commun :

Hauteur :
Âge :

Etat biologique apparent :
Perspective de développement :
Contraintes :

CARACTERISTIQUES

Proximité à la Trame Verte et Bleue : Non

Morphologiques :
Ecologiques :
Historiques :
Contextuelles :

COMMENTAIRES

Non visible. Interprétation par photographie aérienne.

Groupement d'arbres significatifs
Jardin arboré

LOCALISATION

Commune : Saint-Nazaire
Secteur : Centre Ville

Parcelle : VC 21
Adresse : 15 Rue du Grand Ormeau



DESCRIPTION

Identifiant : 566
Elément identifié : Groupement d'arbres
Nom latin : *Jardin arboré*
Nom commun : Cerisier, Catalpa, Pecher ou Abricotier, Murier

Hauteur : 0 à 6 m
Âge : Adulte

Etat biologique apparent : Bon
Perspective de développement : Limitée
Contraintes : Présence d'autres végétaux à proximité



CARACTERISTIQUES

Proximité à la Trame Verte et Bleue : Non

Morphologiques : 2
Ecologiques : 3
Historiques : 1
Contextuelles : 1



COMMENTAIRES

Jardin arboré identifié

LOCALISATION

Commune : Saint-Nazaire
Secteur : Centre Ville

Parcelle : VC 24
Adresse : 7 Rue du Grand Ormeau





DESCRIPTION

Identifiant : 567
Elément identifié :
Nom latin :
Nom commun :

Hauteur :
Âge :

Etat biologique apparent :
Perspective de développement :
Contraintes :

CARACTERISTIQUES

Proximité à la Trame Verte et Bleue : Non

Morphologiques :
Ecologiques :
Historiques :
Contextuelles :

COMMENTAIRES

Non visible. Interprétation par photographie aérienne.

Arbre identifié
Platanus vulgaris

LOCALISATION

Commune : Saint-Nazaire
Secteur : Centre Ville

Parcelle : VC 154
Adresse : 47 Rue Fidèle Simon



DESCRIPTION

Identifiant : 568
Elément identifié : Arbre seul
Nom latin : *Platanus vulgaris*
Nom commun : Platane commun

Hauteur : 6 à 15 m
Âge : Adulte

Etat biologique apparent : Bon
Perspective de développement : Limitée
Contraintes : En limite de parcelle

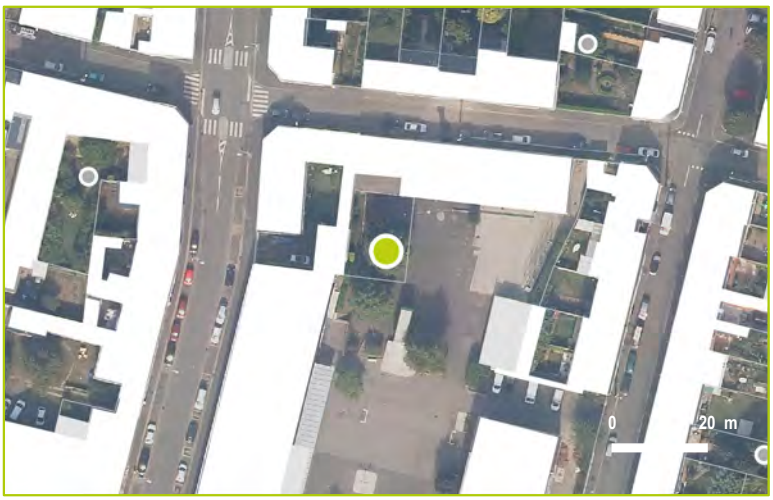

CARACTERISTIQUES

Proximité à la Trame Verte et Bleue : Non

Morphologiques : 2
Ecologiques : 2
Historiques : 1
Contextuelles : 2



COMMENTAIRES

Jardin arboré à protéger

LOCALISATION

Commune : Saint-Nazaire
Secteur : Centre Ville

Parcelle : VC 156
Adresse : 111 Rue d'Anjou





DESCRIPTION

Identifiant : 569
Elément identifié :
Nom latin :
Nom commun :

Hauteur :
Âge :

Etat biologique apparent :
Perspective de développement :
Contraintes :

CARACTERISTIQUES

Proximité à la Trame Verte et Bleue : Non

Morphologiques :
Ecologiques :
Historiques :
Contextuelles :

COMMENTAIRES

Non visible. Interprétation par photographie aérienne.

Arbre d'intérêt patrimonial
Tilia tomentosa

LOCALISATION

Commune : Saint-Nazaire
Secteur : Centre Ville

Parcelle : XO 57
Adresse : 4 Rue du Croisic





DESCRIPTION

Identifiant : 570
Elément identifié : Arbre seul
Nom latin : *Tilia tomentosa*
Nom commun : Tilleul argenté

Hauteur : 6 à 15 m
Âge : Adulte

Etat biologique apparent : Bon
Perspective de développement : Bonne
Contraintes :

CARACTERISTIQUES

Proximité à la Trame Verte et Bleue : Non

Morphologiques : 3
Ecologiques : 2
Historiques : 3
Contextuelles : 3



COMMENTAIRES

N'existe plus

LOCALISATION

Commune : Saint-Nazaire
Secteur : Centre Ville

Parcelle : XO 61
Adresse : 5 Avenue du Général de Gaulle





DESCRIPTION

Identifiant : 571
Elément identifié :
Nom latin :
Nom commun :

Hauteur :
Âge :

Etat biologique apparent :
Perspective de développement :
Contraintes :

CARACTERISTIQUES

Proximité à la Trame Verte et Bleue : Non

Morphologiques :
Ecologiques :
Historiques :
Contextuelles :

COMMENTAIRES

N'existe plus

Arbre identifié
Jardin arbustif

LOCALISATION

Commune : Saint-Nazaire
Secteur : Centre Ville

Parcelle : XP 77
Adresse : 21 Rue Jacques Jollinier





DESCRIPTION

Identifiant : 572
Elément identifié : Multi-strates
Nom latin : *Jardin arbustif*
Nom commun :

Hauteur : 0 à 6 m
Âge : Adulte

Etat biologique apparent :
Perspective de développement :
Contraintes :

CARACTERISTIQUES

Proximité à la Trame Verte et Bleue : Non

Morphologiques : 1
Ecologiques : 2
Historiques : 1
Contextuelles : 1



COMMENTAIRES

Peu d'intérêt, essences non identifiées.

Jardin arboré identifié

LOCALISATION

Commune : Saint-Nazaire
Secteur : Centre Ville

Parcelle : VB 43
Adresse : 34 Boulevard de la Libération





DESCRIPTION

Identifiant : 573
Elément identifié :
Nom latin :
Nom commun :

Hauteur :
Âge :

Etat biologique apparent :
Perspective de développement :
Contraintes :

CARACTERISTIQUES

Proximité à la Trame Verte et Bleue : Non

Morphologiques :
Ecologiques :
Historiques :
Contextuelles :

COMMENTAIRES

Non visible. Interprétation par photographie aérienne.

Arbre identifié
Jardin arbustif

LOCALISATION

Commune : Saint-Nazaire
Secteur : Centre Ville

Parcelle : VB 46
Adresse : 28 Boulevard de la Libération



DESCRIPTION

Identifiant : 574
Elément identifié : Groupement d'arbres
Nom latin : *Jardin arbustif*
Nom commun : Erable sycomore, Cerisier

Hauteur : 6 à 15 m
Âge : Adulte

Etat biologique apparent : Bon
Perspective de développement : Limitée
Contraintes : A proximité de l'habitation



CARACTERISTIQUES

Proximité à la Trame Verte et Bleue : Non

Morphologiques : 2
Ecologiques : 2
Historiques : 1
Contextuelles : 2



COMMENTAIRES

Jardin arboré identifié

LOCALISATION

Commune : Saint-Nazaire
Secteur : Centre Ville

Parcelle : VB 163
Adresse : 116 Rue d'Anjou



DESCRIPTION

Identifiant : 575
Elément identifié :
Nom latin :
Nom commun :

Hauteur :
Âge :

Etat biologique apparent :
Perspective de développement :
Contraintes :



CARACTERISTIQUES

Proximité à la Trame Verte et Bleue : Non

Morphologiques :
Ecologiques :
Historiques :
Contextuelles :



COMMENTAIRES

Non visible. Interprétation par photographie aérienne.

Arbre identifié
Jardin arboré

LOCALISATION

Commune : Saint-Nazaire
Secteur : Centre Ville

Parcelle : VC 40
Adresse : 8 Rue René Guillouzo



DESCRIPTION

Identifiant : 576
Elément identifié : Groupement d'arbres
Nom latin : *Jardin arboré*
Nom commun : Pin, Cerisier, Lila commun

Hauteur : 0 à 6 m
Âge : Adulte

Etat biologique apparent : Bon
Perspective de développement : Bonne
Contraintes :



CARACTERISTIQUES

Proximité à la Trame Verte et Bleue : Non

Morphologiques : 1
Ecologiques : 2
Historiques : 1
Contextuelles : 1



COMMENTAIRES

Arbre identifié
Koelreutaria paniculata

LOCALISATION

Commune : Saint-Nazaire
Secteur : Centre Ville

Parcelle : VC 43
Adresse : 92 Rue du Maine



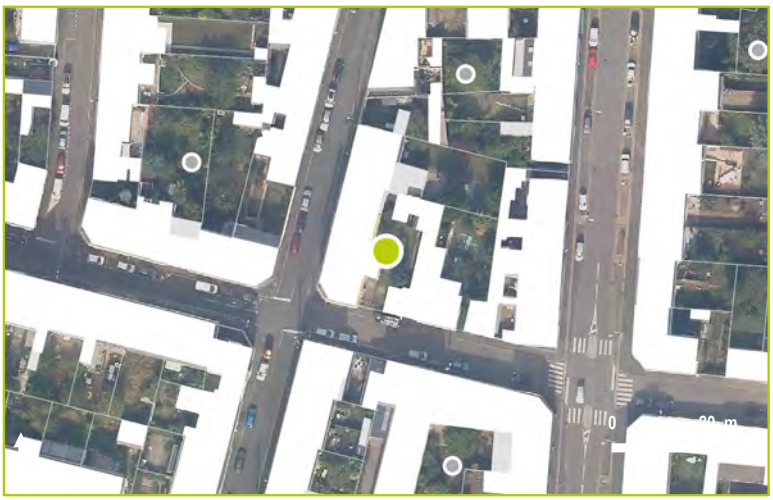

DESCRIPTION

Identifiant : 577
Elément identifié : Arbre seul
Nom latin : *Koelreutaria paniculata*
Nom commun : Savonnier

Hauteur : 0 à 6 m
Âge : Adulte

Etat biologique apparent : Bon
Perspective de développement : Limitée
Contraintes : A proximité de l'habitation



CARACTERISTIQUES

Proximité à la Trame Verte et Bleue : Non

Morphologiques : 2
Ecologiques : 2
Historiques : 1
Contextuelles : 1

COMMENTAIRES

Arbre identifié
Catalpa bignonioides

LOCALISATION

Commune : Saint-Nazaire
Secteur : Centre Ville

Parcelle : XO 95
Adresse : 2 Allée du Maroni



DESCRIPTION

Identifiant : 578
Elément identifié : Arbre seul
Nom latin : *Catalpa bignonioides*
Nom commun : Catalpa

Hauteur : 0 à 6 m
Âge : Adulte

Etat biologique apparent : Bon
Perspective de développement : Limitée
Contraintes : A proximité de l'habitation



CARACTERISTIQUES

Proximité à la Trame Verte et Bleue : Non

Morphologiques : 1
Ecologiques : 2
Historiques : 1
Contextuelles : 2



COMMENTAIRES

Arbre identifié

LOCALISATION

Commune : Saint-Nazaire
Secteur : Centre Ville

Parcelle : XP 91
Adresse : 32 Rue François Madiot



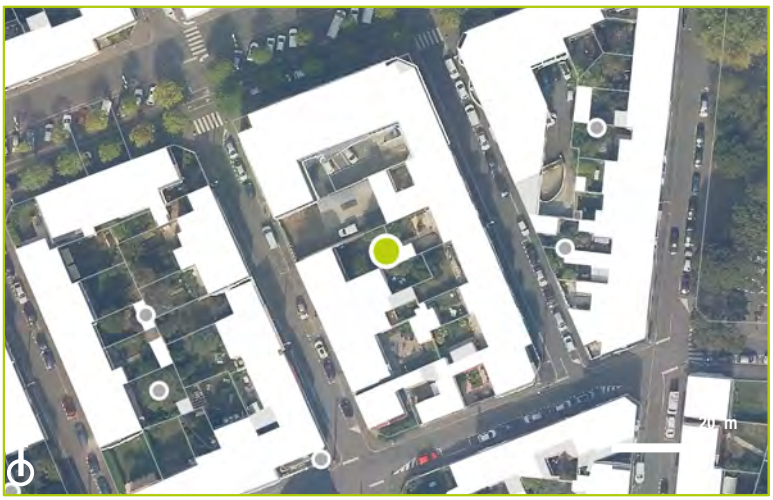

DESCRIPTION

Identifiant : 579
Elément identifié :
Nom latin :
Nom commun :

Hauteur :
Âge :

Etat biologique apparent :
Perspective de développement :
Contraintes :

CARACTERISTIQUES

Proximité à la Trame Verte et Bleue : Non

Morphologiques :
Ecologiques :
Historiques :
Contextuelles :

COMMENTAIRES

Non visible. Interprétation par photographie aérienne.

Jardin arboré identifié
Malus sp., Eucalyptus sp.

LOCALISATION

Commune : Saint-Nazaire
Secteur : Centre Ville

Parcelle : XP 100
Adresse : 4 Rue André Ampère





DESCRIPTION

Identifiant : 580
Elément identifié : Groupement d'arbres
Nom latin : *Malus sp., Eucalyptus sp.*
Nom commun : Pommier, Eucalyptus

Hauteur : 6 à 15 m
Âge : Adulte

Etat biologique apparent : Bon
Perspective de développement :
Contraintes :

CARACTERISTIQUES

Proximité à la Trame Verte et Bleue : Non

Morphologiques : 2
Ecologiques : 2
Historiques : 1
Contextuelles : 2

COMMENTAIRES

Jardin arboré très peu visible. Interprétation par photographie aérienne.

Groupement d'arbres significatifs
Jardin arboré

LOCALISATION

Commune : Saint-Nazaire
Secteur : Centre Ville

Parcelle : XP 108
Adresse : 24 Rue Jean Macé





DESCRIPTION

Identifiant : 581
Elément identifié : Groupement d'arbres
Nom latin : *Jardin arboré*
Nom commun : Magnolia à grandes fleurs, Arbre à soie, Bouleau pubescent, Lila commun

Hauteur : 6 à 15 m
Âge : Adulte

Etat biologique apparent : Bon
Perspective de développement : Limitée
Contraintes : A proximité de l'habitation et présence d'autres végétaux à proximité

CARACTERISTIQUES

Proximité à la Trame Verte et Bleue : Non

Morphologiques : 2
Ecologiques : 2
Historiques : 1
Contextuelles : 3



COMMENTAIRES

Jardin arboré identifié

LOCALISATION

Commune : Saint-Nazaire
Secteur : Centre Ville

Parcelle : XD 35
Adresse : 27 Rue Louis Blanc





DESCRIPTION

Identifiant : 582
Elément identifié :
Nom latin :
Nom commun :

Hauteur :
Âge :

Etat biologique apparent :
Perspective de développement :
Contraintes :

CARACTERISTIQUES

Proximité à la Trame Verte et Bleue : Non

Morphologiques :
Ecologiques :
Historiques :
Contextuelles :

COMMENTAIRES

Non visible. Interprétation par photographie aérienne.

Jardin arboré identifié

LOCALISATION

Commune : Saint-Nazaire
Secteur : Centre Ville

Parcelle : YA 3
Adresse : 44 Rue de Pornichet



DESCRIPTION

Identifiant : 583
Elément identifié :
Nom latin :
Nom commun :

Hauteur :
Âge :

Etat biologique apparent :
Perspective de développement :
Contraintes :



CARACTERISTIQUES

Proximité à la Trame Verte et Bleue : Non

Morphologiques :
Ecologiques :
Historiques :
Contextuelles :

COMMENTAIRES

Non visible. Interprétation par photographie aérienne.

Jardin arboré identifié

LOCALISATION

Commune : Saint-Nazaire
Secteur : Centre Ville

Parcelle : VB 59
Adresse : 9 Rue Louis Lumière





DESCRIPTION

Identifiant : 584
Elément identifié :
Nom latin :
Nom commun :

Hauteur :
Âge :

Etat biologique apparent :
Perspective de développement :
Contraintes :

CARACTERISTIQUES

Proximité à la Trame Verte et Bleue : Non

Morphologiques :
Ecologiques :
Historiques :
Contextuelles :

COMMENTAIRES

Non visible. Interprétation par photographie aérienne.

Arbre identifié
Jardin arboré

LOCALISATION

Commune : Saint-Nazaire
Secteur : Centre Ville

Parcelle : VB 69
Adresse : 12 Rue Louis Lumière





DESCRIPTION

Identifiant : 585
Elément identifié : Multi-strates
Nom latin : *Jardin arboré*
Nom commun : Arbre aux papillons, Bambou

Hauteur : 6 à 15 m
Âge : Adulte

Etat biologique apparent : Bon
Perspective de développement : Limitée
Contraintes : A proximité de l'habitation et présence d'autres végétaux à proximité

CARACTERISTIQUES

Proximité à la Trame Verte et Bleue : Non

Morphologiques : 2
Ecologiques : 2
Historiques : 1
Contextuelles : 1



COMMENTAIRES

Arbre identifié
Malus sp.

LOCALISATION

Commune : Saint-Nazaire
Secteur : Centre Ville

Parcelle : VC 53
Adresse : 112 Rue du Maine





DESCRIPTION

Identifiant : 586
Elément identifié : Arbre seul
Nom latin : *Malus sp.*
Nom commun : Pommier

Hauteur : 0 à 6 m
Âge : Adulte

Etat biologique apparent : Bon
Perspective de développement : Limitée
Contraintes : En limite de parcelle

CARACTERISTIQUES

Proximité à la Trame Verte et Bleue : Non

Morphologiques : 2
Ecologiques : 2
Historiques : 1
Contextuelles : 1



COMMENTAIRES

N'existe plus

LOCALISATION

Commune : Saint-Nazaire
Secteur : Centre Ville

Parcelle : VC 55
Adresse : 127 Rue d'Anjou



DESCRIPTION

Identifiant : 587
Elément identifié :
Nom latin :
Nom commun :

Hauteur :
Âge :

Etat biologique apparent :
Perspective de développement :
Contraintes :



CARACTERISTIQUES

Proximité à la Trame Verte et Bleue : Non

Morphologiques :
Ecologiques :
Historiques :
Contextuelles :



COMMENTAIRES

N'existe plus

Jardin arboré identifié

LOCALISATION

Commune : Saint-Nazaire
Secteur : Centre Ville

Parcelle : VC 57
Adresse : 123 Rue d'Anjou





DESCRIPTION

Identifiant : 588
Elément identifié :
Nom latin :
Nom commun :

Hauteur :
Âge :

Etat biologique apparent :
Perspective de développement :
Contraintes :

CARACTERISTIQUES

Proximité à la Trame Verte et Bleue : Non

Morphologiques :
Ecologiques :
Historiques :
Contextuelles :

COMMENTAIRES

Non visible. Interprétation par photographie aérienne.

Arbre d'intérêt patrimonial

Acer campestre

LOCALISATION

Commune : Saint-Nazaire
Secteur : Centre Ville

Parcelle : VC 195
Adresse : 35 Rue Jeanne d'Arc





DESCRIPTION

Identifiant : 589
Elément identifié : Arbre seul
Nom latin : *Acer campestre*
Nom commun : Erable champêtre

Hauteur : 6 à 15 m
Âge : Adulte

Etat biologique apparent : Bon
Perspective de développement : Bonne
Contraintes :



CARACTERISTIQUES

Proximité à la Trame Verte et Bleue : Non

Morphologiques : 3
Ecologiques : 2
Historiques : 3
Contextuelles : 3

COMMENTAIRES

Arbre identifié
Acer pseudoplatanus

LOCALISATION

Commune : Saint-Nazaire
Secteur : Centre Ville

Parcelle : VC 195
Adresse : 35 Rue Jeanne d'Arc





DESCRIPTION

Identifiant : 590
Elément identifié : Arbre seul
Nom latin : *Acer pseudoplatanus*
Nom commun : Erable sycomore

Hauteur : 6 à 15 m
Âge : Adulte

Etat biologique apparent : Bon
Perspective de développement : Bonne
Contraintes :



CARACTERISTIQUES

Proximité à la Trame Verte et Bleue : Non

Morphologiques : 2
Ecologiques : 2
Historiques : 1
Contextuelles : 2

COMMENTAIRES

Arbre identifié
Acacia dealbata

LOCALISATION

Commune : Saint-Nazaire
Secteur : Centre Ville

Parcelle : VX 57
Adresse : 31 Rue de la Paix



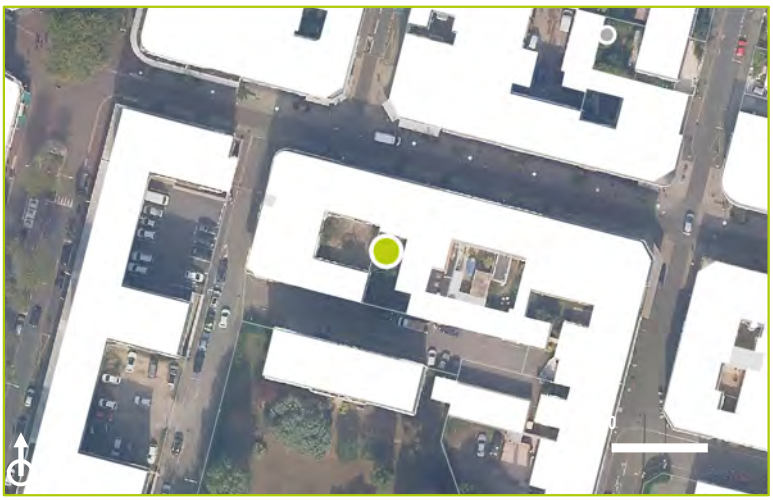

DESCRIPTION

Identifiant : 591
Elément identifié : Arbre seul
Nom latin : *Acacia dealbata*
Nom commun : Mimosa

Hauteur : 6 à 15 m
Âge : Adulte

Etat biologique apparent : Bon
Perspective de développement : Bonne
Contraintes :



CARACTERISTIQUES

Proximité à la Trame Verte et Bleue : Non

Morphologiques : 2
Ecologiques : 2
Historiques : 1
Contextuelles : 1

COMMENTAIRES

Arbre significatif

Pinus sp.

LOCALISATION

Commune : Saint-Nazaire
Secteur : Centre Ville

Parcelle : VY 8
Adresse : 33 Rue Aristide Briand



DESCRIPTION

Identifiant : 592
Elément identifié : Arbre seul
Nom latin : *Pinus sp.*
Nom commun : Pin

Hauteur : 6 à 15 m
Âge : Adulte

Etat biologique apparent : Bon
Perspective de développement : Bonne
Contraintes :



CARACTERISTIQUES

Proximité à la Trame Verte et Bleue : Non

Morphologiques : 3
Ecologiques : 2
Historiques : 1
Contextuelles : 2



COMMENTAIRES

Groupement d'arbres significatifs
Jardin arboré

LOCALISATION

Commune : Saint-Nazaire
Secteur : Centre Ville

Parcelle : VY 18
Adresse : 8 Rue Antoine de Condorcet





DESCRIPTION

Identifiant : 593
Elément identifié : Groupement d'arbres
Nom latin : *Jardin arboré*
Nom commun : Faux Acacia, Fruitiers

Hauteur : 6 à 15 m
Âge : Adulte

Etat biologique apparent : Bon
Perspective de développement : Bonne
Contraintes :

CARACTERISTIQUES

Proximité à la Trame Verte et Bleue : Non

Morphologiques : 3
Ecologiques : 2
Historiques : 1
Contextuelles : 2



COMMENTAIRES

Groupement d'arbres significatifs
Pinus nigra

LOCALISATION

Commune : Saint-Nazaire
Secteur : Centre Ville

Parcelle : VY 18
Adresse : 15 Rue Aristide Briand





DESCRIPTION

Identifiant : 594
Elément identifié : Groupement d'arbres
Nom latin : *Pinus nigra*
Nom commun : Pin noir

Hauteur : >20 m
Âge : Adulte

Etat biologique apparent : Bon
Perspective de développement : Limitée
Contraintes : Entre 2 habitations



CARACTERISTIQUES

Proximité à la Trame Verte et Bleue : Non

Morphologiques : 3
Ecologiques : 2
Historiques : 2
Contextuelles : 4

COMMENTAIRES

Morphologie atypique.

Groupement d'arbres significatifs
Jardin arboré

LOCALISATION

Commune : Saint-Nazaire
Secteur : Centre Ville

Parcelle : XX 121
Adresse : 5 Impasse de l'Océan



DESCRIPTION

Identifiant : 595
Elément identifié : Groupement d'arbres
Nom latin : *Jardin arboré*
Nom commun : Pin, Cyprès

Hauteur : 6 à 15 m
Âge : Adulte

Etat biologique apparent : Bon
Perspective de développement : Bonne
Contraintes :



CARACTERISTIQUES

Proximité à la Trame Verte et Bleue : Non

Morphologiques : 3
Ecologiques : 2
Historiques : 3
Contextuelles : 3



COMMENTAIRES

Jardin arboré identifié

LOCALISATION

Commune : Saint-Nazaire
Secteur : Centre Ville

Parcelle : TV 92
Adresse : 68 Rue de Toutes-Aides



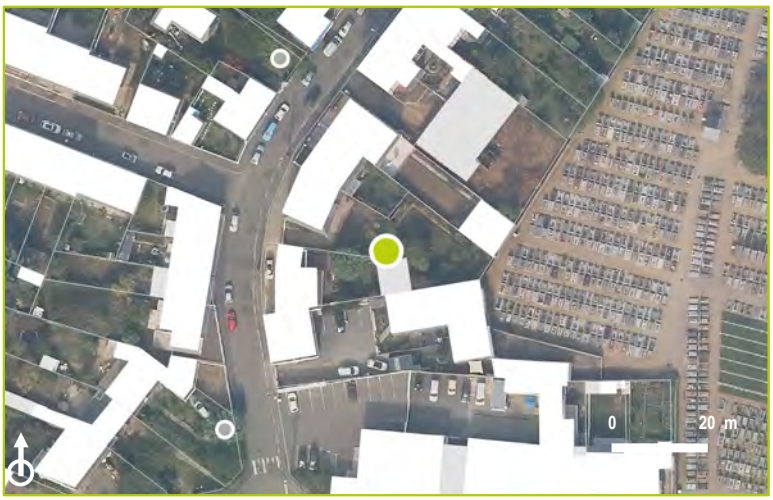

DESCRIPTION

Identifiant : 596
Elément identifié :
Nom latin :
Nom commun :

Hauteur :
Âge :

Etat biologique apparent :
Perspective de développement :
Contraintes :

CARACTERISTIQUES

Proximité à la Trame Verte et Bleue : Non

Morphologiques :
Ecologiques :
Historiques :
Contextuelles :

COMMENTAIRES

Non visible. Interprétation par photographie aérienne.

N'existe plus

LOCALISATION

Commune : Saint-Nazaire
Secteur : Centre Ville

Parcelle : TX 39
Adresse : 16 Passage de Bel Air



DESCRIPTION

Identifiant : 597
Elément identifié :
Nom latin :
Nom commun :

Hauteur :
Âge :

Etat biologique apparent :
Perspective de développement :
Contraintes :



CARACTERISTIQUES

Proximité à la Trame Verte et Bleue : Non

Morphologiques :
Ecologiques :
Historiques :
Contextuelles :



COMMENTAIRES

Espèce ornementale.

Arbre identifié
Prunus avium

LOCALISATION

Commune : Saint-Nazaire
Secteur : Centre Ville

Parcelle : TX 46
Adresse : 22 Rue Gaston Nassiet



DESCRIPTION

Identifiant : 598
Elément identifié : Arbre seul
Nom latin : *Prunus avium*
Nom commun : Cerisier

Hauteur : 6 à 15 m
Âge : Adulte

Etat biologique apparent : Bon
Perspective de développement : Limitée
Contraintes : A proximité de l'habitation

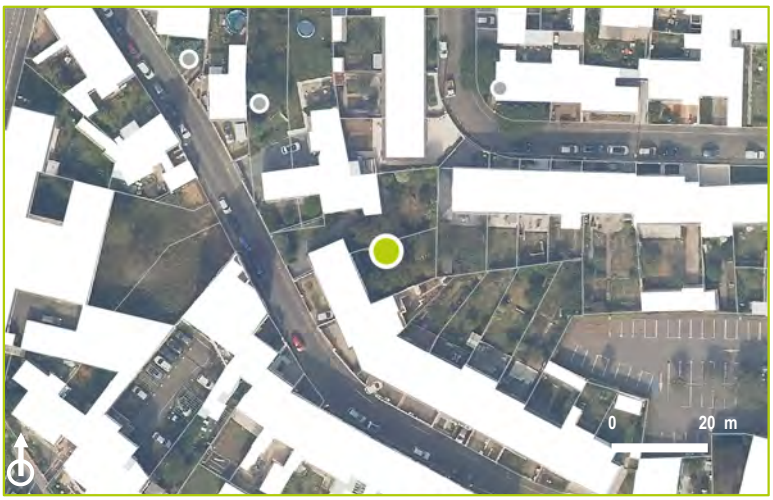

CARACTERISTIQUES

Proximité à la Trame Verte et Bleue : Non

Morphologiques : 2
Ecologiques : 2
Historiques : 1
Contextuelles : 1



COMMENTAIRES

Peu visible.

Arbre identifié
Jardin arboré

LOCALISATION

Commune : Saint-Nazaire
Secteur : Centre Ville

Parcelle : VY 22
Adresse : 27 Boulevard Léon Gambetta



DESCRIPTION

Identifiant : 599
Elément identifié : Groupement d'arbres
Nom latin : *Jardin arboré*
Nom commun :

Hauteur : 0 à 6 m
Âge : Adulte

Etat biologique apparent : Dégradé
Perspective de développement : Limitée
Contraintes : En limite de parcelle



CARACTERISTIQUES

Proximité à la Trame Verte et Bleue : Non

Morphologiques : 1
Ecologiques : 1
Historiques : 1
Contextuelles : 1



COMMENTAIRES

Jardin arboré, dont un arbre mort, essences non identifiées.

Arbre identifié
Acacia dealbata

LOCALISATION

Commune : Saint-Nazaire
Secteur : Centre Ville

Parcelle : TY 181
Adresse : 21 Rue de la Ville Halluard



DESCRIPTION

Identifiant : 600
Elément identifié : Arbre seul
Nom latin : *Acacia dealbata*
Nom commun : Mimosa

Hauteur : 0 à 6 m
Âge : Adulte

Etat biologique apparent : Bon
Perspective de développement : Limitée
Contraintes : Présence d'autres végétaux à proximité



CARACTERISTIQUES

Proximité à la Trame Verte et Bleue : Non

Morphologiques : 2
Ecologiques : 2
Historiques : 1
Contextuelles : 2



COMMENTAIRES

Arbre identifié
Jardin arboré

LOCALISATION

Commune : Saint-Nazaire
Secteur : Centre Ville

Parcelle : TY 191
Adresse : 20 Rue Gabriel Péri





DESCRIPTION

Identifiant : 601
Elément identifié : Groupement d'arbres
Nom latin : *Jardin arboré*
Nom commun :

Hauteur : 0 à 6 m
Âge : Adulte

Etat biologique apparent : Bon
Perspective de développement : Limitée
Contraintes : Présence d'autres végétaux à proximité

CARACTERISTIQUES

Proximité à la Trame Verte et Bleue : Non

Morphologiques : 2
Ecologiques : 2
Historiques : 1
Contextuelles : 2



COMMENTAIRES

Peu visible, essences non identifiées.

Arbre identifié
Prunus armeniaca

LOCALISATION

Commune : Saint-Nazaire
Secteur : Centre Ville

Parcelle : TY 192
Adresse : 70 Rue de la Dermurie





DESCRIPTION

Identifiant : 602
Elément identifié : Arbre seul
Nom latin : *Prunus armeniaca*
Nom commun : Abricotier

Hauteur : 0 à 6 m
Âge : Adulte

Etat biologique apparent : Bon
Perspective de développement :
Contraintes :



CARACTERISTIQUES

Proximité à la Trame Verte et Bleue : Non

Morphologiques : 2
Ecologiques : 2
Historiques : 1
Contextuelles : 2

COMMENTAIRES

Arbre identifié
Betula verrucosa

LOCALISATION

Commune : Saint-Nazaire
Secteur : Centre Ville

Parcelle : VN 150
Adresse : 13 Rue Alphonse Lamartine





DESCRIPTION

Identifiant : 603
Elément identifié : Arbre seul
Nom latin : *Betula verrucosa*
Nom commun : Bouleau verruqueux

Hauteur : 0 à 6 m
Âge : Adulte

Etat biologique apparent : Bon
Perspective de développement : Bonne
Contraintes :

CARACTERISTIQUES

Proximité à la Trame Verte et Bleue : Non

Morphologiques : 2
Ecologiques : 2
Historiques : 1
Contextuelles : 1



COMMENTAIRES

Peu visible.

Jardin arboré identifié

LOCALISATION

Commune : Saint-Nazaire
Secteur : Centre Ville

Parcelle : VN 283
Adresse : 47 Rue des Halles





DESCRIPTION

Identifiant : 604
Elément identifié :
Nom latin :
Nom commun :

Hauteur :
Âge :

Etat biologique apparent :
Perspective de développement :
Contraintes :

CARACTERISTIQUES

Proximité à la Trame Verte et Bleue : Non

Morphologiques :
Ecologiques :
Historiques :
Contextuelles :

COMMENTAIRES

Non visible. Interprétation par photographie aérienne.

Arbre identifié
Jardin arboré

LOCALISATION

Commune : Saint-Nazaire
Secteur : Centre Ville

Parcelle : TT 95
Adresse : 122 Rue de Toutes-Aides





DESCRIPTION

Identifiant : 605
Elément identifié : Groupement d'arbres
Nom latin : *Jardin arboré*
Nom commun :

Hauteur :
Âge :

Etat biologique apparent :
Perspective de développement :
Contraintes :

CARACTERISTIQUES

Proximité à la Trame Verte et Bleue : Non

Morphologiques :
Ecologiques :
Historiques :
Contextuelles :

COMMENTAIRES

Non visible. Interprétation par photographie aérienne.

Arbre identifié
Paulownia tomentosa

LOCALISATION

Commune : Saint-Nazaire
Secteur : Centre Ville

Parcelle : TT 115
Adresse : 62 Rue de Cardurand





DESCRIPTION

Identifiant : 606
Elément identifié : Groupement d'arbres
Nom latin : *Paulownia tomentosa*
Nom commun : Paulownia

Hauteur : 0 à 6 m
Âge : Jeune

Etat biologique apparent : Bon
Perspective de développement : Bonne
Contraintes :



CARACTERISTIQUES

Proximité à la Trame Verte et Bleue : Non

Morphologiques : 2
Ecologiques : 2
Historiques : 1
Contextuelles : 2

COMMENTAIRES

Arbre identifié
Morus sp.

LOCALISATION

Commune : Saint-Nazaire
Secteur : Centre Ville

Parcelle : TX 59
Adresse : 4 Rue Gaston Nassiet



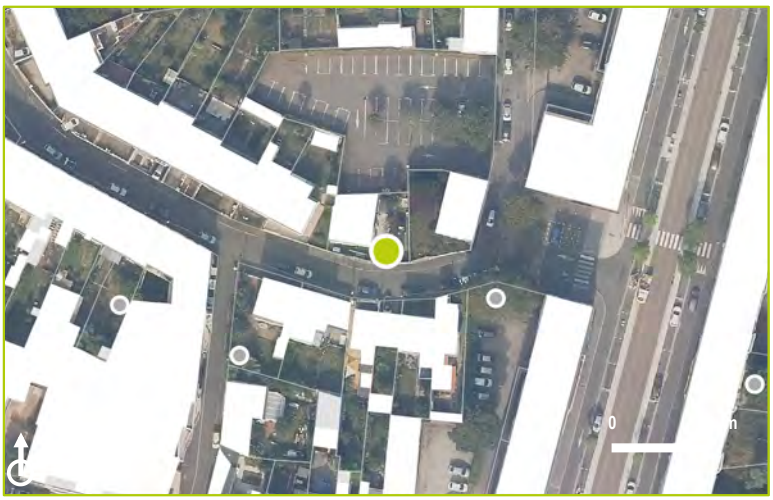

DESCRIPTION

Identifiant : 607
Elément identifié : Arbre seul
Nom latin : *Morus sp.*
Nom commun : Murier

Hauteur : 0 à 6 m
Âge : Jeune

Etat biologique apparent : Bon
Perspective de développement : Limitée
Contraintes : A proximité de l'habitation, de lignes électriques et de la rue (espace public)

CARACTERISTIQUES

Proximité à la Trame Verte et Bleue : Non

Morphologiques : 1
Ecologiques : 2
Historiques : 1
Contextuelles : 2

COMMENTAIRES

Jardin arboré identifié

LOCALISATION

Commune : Saint-Nazaire
Secteur : Centre Ville

Parcelle : TX 208
Adresse : 15 Rue Gaston Nassiet



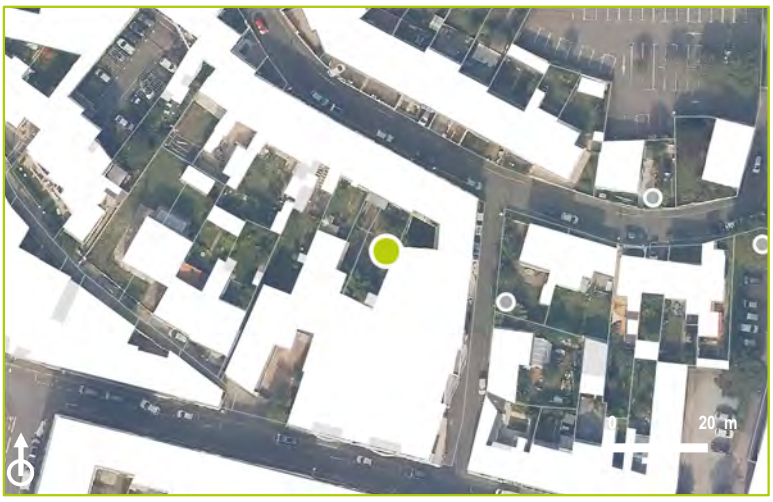

DESCRIPTION

Identifiant : 608
Elément identifié :
Nom latin :
Nom commun :

Hauteur :
Âge :

Etat biologique apparent :
Perspective de développement :
Contraintes :

CARACTERISTIQUES

Proximité à la Trame Verte et Bleue : Non

Morphologiques :
Ecologiques :
Historiques :
Contextuelles :

COMMENTAIRES

Non visible. Interprétation par photographie aérienne.

N'existe plus

LOCALISATION

Commune : Saint-Nazaire
Secteur : Centre Ville

Parcelle : VN 166
Adresse : 32 Rue Alphonse Lamartine





DESCRIPTION

Identifiant : 609
Elément identifié :
Nom latin :
Nom commun :

Hauteur :
Âge :

Etat biologique apparent :
Perspective de développement :
Contraintes :

CARACTERISTIQUES

Proximité à la Trame Verte et Bleue : Non

Morphologiques :
Ecologiques :
Historiques :
Contextuelles :

COMMENTAIRES

N'existe plus

Arbre identifié

Mespilus germanica

LOCALISATION

Commune : Saint-Nazaire
Secteur : Centre Ville

Parcelle : VN 166
Adresse : 32 Rue Alphonse Lamartine



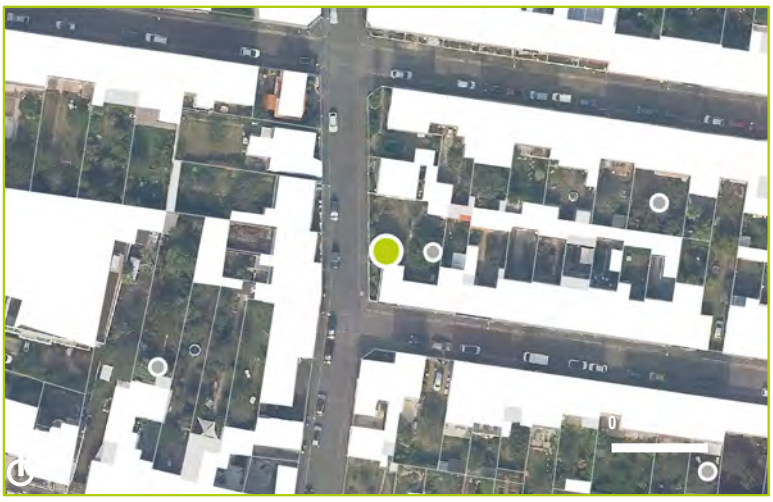

DESCRIPTION

Identifiant : 610
Elément identifié : Arbre seul
Nom latin : *Mespilus germanica*
Nom commun : Néflier

Hauteur : 0 à 6 m
Âge : Adulte

Etat biologique apparent : Bon
Perspective de développement : Bonne
Contraintes :

CARACTERISTIQUES

Proximité à la Trame Verte et Bleue : Non

Morphologiques : 2
Ecologiques : 1
Historiques : 1
Contextuelles : 1



COMMENTAIRES

Arbre identifié
Tamarix sp.

LOCALISATION

Commune : Saint-Nazaire
Secteur : Centre Ville

Parcelle : TX 65
Adresse : 9 Passage de Bel Air



DESCRIPTION

Identifiant : 611
Elément identifié : Groupement d'arbres
Nom latin : *Tamarix sp.*
Nom commun : Tamaris

Hauteur : 0 à 6 m
Âge : Adulte

Etat biologique apparent : Bon
Perspective de développement : Limitée
Contraintes : A proximité de l'habitation



CARACTERISTIQUES

Proximité à la Trame Verte et Bleue : Non

Morphologiques : 1
Ecologiques : 1
Historiques : 1
Contextuelles : 2



COMMENTAIRES

Jardin arboré identifié

LOCALISATION

Commune : Saint-Nazaire
Secteur : Centre Ville

Parcelle : VN 183
Adresse : 11 Rue Alexandre Ledru-Rollin





DESCRIPTION

Identifiant : 612
Elément identifié :
Nom latin :
Nom commun :

Hauteur :
Âge :

Etat biologique apparent :
Perspective de développement :
Contraintes :

CARACTERISTIQUES

Proximité à la Trame Verte et Bleue : Non

Morphologiques :
Ecologiques :
Historiques :
Contextuelles :

COMMENTAIRES

Non visible. Interprétation par photographie aérienne.

Groupement d'arbres significatifs

LOCALISATION

Commune : Saint-Nazaire
Secteur : Centre Ville

Parcelle : VN 293
Adresse : 10 Rue Aristide Briand





DESCRIPTION

Identifiant : 613
Elément identifié : Groupement d'arbres
Nom latin :
Nom commun :

Hauteur :
Âge :

Etat biologique apparent :
Perspective de développement :
Contraintes :

CARACTERISTIQUES

Proximité à la Trame Verte et Bleue : Non

Morphologiques :
Ecologiques :
Historiques :
Contextuelles :

COMMENTAIRES

Jardin arboré, peu visible. Interprétation par photographie aérienne.

Arbre d'intérêt patrimonial
Cupressus macrocarpa

LOCALISATION

Commune : Saint-Nazaire
Secteur : Centre Ville

Parcelle : VN 296
Adresse : 20 Impasse Louise Michel



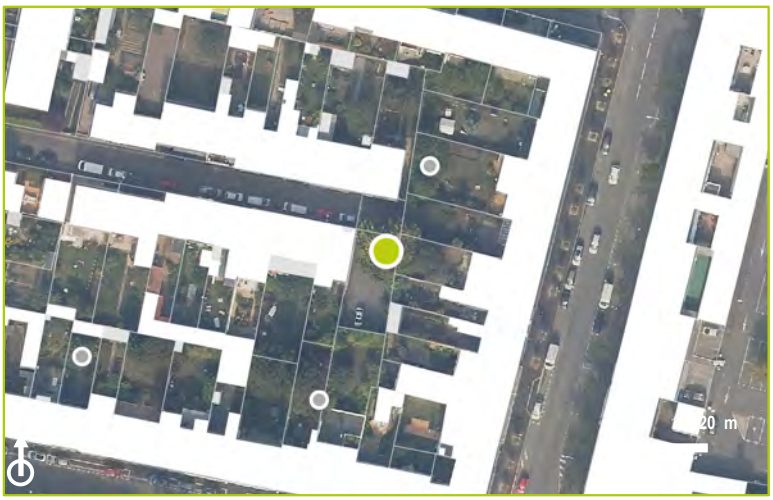

DESCRIPTION

Identifiant : 614
Elément identifié : Arbre seul
Nom latin : *Cupressus macrocarpa*
Nom commun : Cyprès de Lambert

Hauteur : 6 à 15 m
Âge : Adulte

Etat biologique apparent : Bon
Perspective de développement : Limitée
Contraintes : A proximité de l'habitation



CARACTERISTIQUES

Proximité à la Trame Verte et Bleue : Non

Morphologiques : 3
Ecologiques : 3
Historiques : 1
Contextuelles : 3

COMMENTAIRES

Arbre identifié
Morus sp.

LOCALISATION

Commune : Saint-Nazaire
Secteur : Centre Ville

Parcelle : XS 13
Adresse : 7 Rue Honoré de Balzac



DESCRIPTION

Identifiant : 615
Elément identifié : Arbre seul
Nom latin : *Morus sp.*
Nom commun : Murier

Hauteur : 0 à 6 m
Âge : Adulte

Etat biologique apparent : Bon
Perspective de développement :
Contraintes :



CARACTERISTIQUES

Proximité à la Trame Verte et Bleue : Non

Morphologiques : 2
Ecologiques : 2
Historiques : 1
Contextuelles : 1



COMMENTAIRES

Peu visible.

Arbre significatif
Acer pseudoplatanus

LOCALISATION

Commune : Saint-Nazaire
Secteur : Centre Ville

Parcelle : TY 50
Adresse : 2 Rue Marc Sangnier





DESCRIPTION

Identifiant : 616
Elément identifié : Arbre seul
Nom latin : *Acer pseudoplatanus*
Nom commun : Erable sycomore

Hauteur : 6 à 15 m
Âge : Adulte

Etat biologique apparent : Bon
Perspective de développement : Limitée
Contraintes : Présence d'autres végétaux à proximité

CARACTERISTIQUES

Proximité à la Trame Verte et Bleue : Non

Morphologiques : 3
Ecologiques : 2
Historiques : 2
Contextuelles : 1



COMMENTAIRES

Groupement d'arbres significatifs

LOCALISATION

Commune : Saint-Nazaire
Secteur : Centre Ville

Parcelle : VN 199
Adresse : 19 Rue de Toutes-Aides





DESCRIPTION

Identifiant : 617
Elément identifié :
Nom latin :
Nom commun :

Hauteur :
Âge :

Etat biologique apparent :
Perspective de développement :
Contraintes :

CARACTERISTIQUES

Proximité à la Trame Verte et Bleue : Non

Morphologiques :
Ecologiques :
Historiques :
Contextuelles :

COMMENTAIRES

Non visible. Interprétation par photographie aérienne.

Jardin arboré identifié

LOCALISATION

Commune : Saint-Nazaire
Secteur : Centre Ville

Parcelle : VO 8
Adresse : 71 Avenue Albert de Mun





DESCRIPTION

Identifiant : 618
Elément identifié :
Nom latin :
Nom commun :

Hauteur :
Âge :

Etat biologique apparent :
Perspective de développement :
Contraintes :

CARACTERISTIQUES

Proximité à la Trame Verte et Bleue : Non

Morphologiques :
Ecologiques :
Historiques :
Contextuelles :

COMMENTAIRES

Non visible. Interprétation par photographie aérienne.

Arbre identifié
Chamaecyparis sp.

LOCALISATION

Commune : Saint-Nazaire
Secteur : Centre Ville

Parcelle : VR 12
Adresse : 15 Rue Autel des Druides





DESCRIPTION

Identifiant : 619
Elément identifié : Arbre seul
Nom latin : *Chamaecyparis sp.*
Nom commun : Faux cyprès

Hauteur : 6 à 15 m
Âge : Adulte

Etat biologique apparent : Bon
Perspective de développement : Bonne
Contraintes :

CARACTERISTIQUES

Proximité à la Trame Verte et Bleue : Non

Morphologiques : 2
Ecologiques : 2
Historiques : 1
Contextuelles : 1



COMMENTAIRES

Arbre d'intérêt patrimonial
Jardin arboré

LOCALISATION

Commune : Saint-Nazaire
Secteur : Centre Ville

Parcelle : XS 28
Adresse : 46 Rue Vivant Lacour





DESCRIPTION

Identifiant : 620
Elément identifié : Groupement d'arbres
Nom latin : *Jardin arboré*
Nom commun : Pommier, Cerisier

Hauteur : 0 à 6 m
Âge : Adulte

Etat biologique apparent : Bon
Perspective de développement : Limitée
Contraintes : En limite de parcelle

CARACTERISTIQUES

Proximité à la Trame Verte et Bleue : Non

Morphologiques : 2
Ecologiques : 3
Historiques : 1
Contextuelles : 4



COMMENTAIRES

Arbre significatif
Magnolia grandiflora

LOCALISATION

Commune : Saint-Nazaire
Secteur : Centre Ville

Parcelle : XS 35
Adresse : 49 Rue Désiré Tartoué





DESCRIPTION

Identifiant : 621
Elément identifié : Arbre seul
Nom latin : *Magnolia grandiflora*
Nom commun : Magnolia à grandes fleurs

Hauteur : 6 à 15 m
Âge : Adulte

Etat biologique apparent : Bon
Perspective de développement : Limitée
Contraintes : A proximité de l'habitation



CARACTERISTIQUES

Proximité à la Trame Verte et Bleue : Non

Morphologiques : 3
Ecologiques : 2
Historiques : 1
Contextuelles : 3

COMMENTAIRES

N'existe plus

LOCALISATION

Commune : Saint-Nazaire
Secteur : Centre Ville

Parcelle : TX 8
Adresse : 30 Rue Gaston Nassiet





DESCRIPTION

Identifiant : 622
Elément identifié :
Nom latin :
Nom commun :

Hauteur :
Âge :

Etat biologique apparent :
Perspective de développement :
Contraintes :

CARACTERISTIQUES

Proximité à la Trame Verte et Bleue : Non

Morphologiques :
Ecologiques :
Historiques :
Contextuelles :

COMMENTAIRES

N'existe plus

Arbre identifié
Corylus avellana

LOCALISATION

Commune : Saint-Nazaire
Secteur : Centre Ville

Parcelle : TX 11
Adresse : 28 Rue Gaston Nassiet



DESCRIPTION

Identifiant : 623
Elément identifié : Arbre seul
Nom latin : *Corylus avellana*
Nom commun : Noisetier

Hauteur : 0 à 6 m
Âge : Adulte

Etat biologique apparent : Bon
Perspective de développement : Limitée
Contraintes : A proximité de l'habitation et présence d'autres végétaux à proximité



CARACTERISTIQUES

Proximité à la Trame Verte et Bleue : Non

Morphologiques : 1
Ecologiques : 2
Historiques : 1
Contextuelles : 1



COMMENTAIRES

Arbre identifié
Prunus avium

LOCALISATION

Commune : Saint-Nazaire
Secteur : Centre Ville

Parcelle : TX 260
Adresse : 26 Rue Gaston Nassiet



DESCRIPTION

Identifiant : 624
Elément identifié : Groupement d'arbres
Nom latin : *Prunus avium*
Nom commun : Ceriser

Hauteur : 6 à 15 m
Âge : Adulte

Etat biologique apparent : Bon
Perspective de développement : Limitée
Contraintes : A proximité de l'habitation et présence d'autres végétaux à proximité



CARACTERISTIQUES

Proximité à la Trame Verte et Bleue : Non

Morphologiques : 2
Ecologiques : 2
Historiques : 1
Contextuelles : 1



COMMENTAIRES

Groupement d'arbres significatifs
Jardin arboré

LOCALISATION

Commune : Saint-Nazaire
Secteur : Centre Ville

Parcelle : TY 59
Adresse : 42 Rue Louis Lumière



DESCRIPTION

Identifiant : 625
Elément identifié : Groupement d'arbres
Nom latin : *Jardin arboré*
Nom commun : Palmier de Chine, Cerisier, Ailante

Hauteur : 6 à 15 m
Âge : Adulte

Etat biologique apparent : Bon
Perspective de développement : Limitée
Contraintes : Présence d'autres végétaux à proximité



CARACTERISTIQUES

Proximité à la Trame Verte et Bleue : Non

Morphologiques : 2
Ecologiques : 3
Historiques : 1
Contextuelles : 1



COMMENTAIRES

Arbre identifié
Malus sp.

LOCALISATION

Commune : Saint-Nazaire
Secteur : Centre Ville

Parcelle : TY 74
Adresse : 14 Rue de la Dermurie





DESCRIPTION

Identifiant : 626
Elément identifié : Arbre seul
Nom latin : *Malus sp.*
Nom commun : Pommier

Hauteur : 6 à 15 m
Âge : Adulte

Etat biologique apparent : Bon
Perspective de développement : Limitée
Contraintes : Présence de Figuier à proximité et en limite de parcelle



CARACTERISTIQUES

Proximité à la Trame Verte et Bleue : Non

Morphologiques : 2
Ecologiques : 2
Historiques : 1
Contextuelles : 1

COMMENTAIRES

Arbre identifié
Prunus avium

LOCALISATION

Commune : Saint-Nazaire
Secteur : Centre Ville

Parcelle : TY 79
Adresse : 20 Rue Louis Lumière



DESCRIPTION

Identifiant : 627
Elément identifié : Arbre seul
Nom latin : *Prunus avium*
Nom commun : Cerisier

Hauteur : 6 à 15 m
Âge : Adulte

Etat biologique apparent : Bon
Perspective de développement : Limitée
Contraintes : A proximité de l'habitation et en fond de parcelle



CARACTERISTIQUES

Proximité à la Trame Verte et Bleue : Non

Morphologiques : 2
Ecologiques : 2
Historiques : 1
Contextuelles : 2



COMMENTAIRES

Jardin arboré à protéger

LOCALISATION

Commune : Saint-Nazaire
Secteur : Centre Ville

Parcelle : VN 218
Adresse : 24 Rue Emile Littré



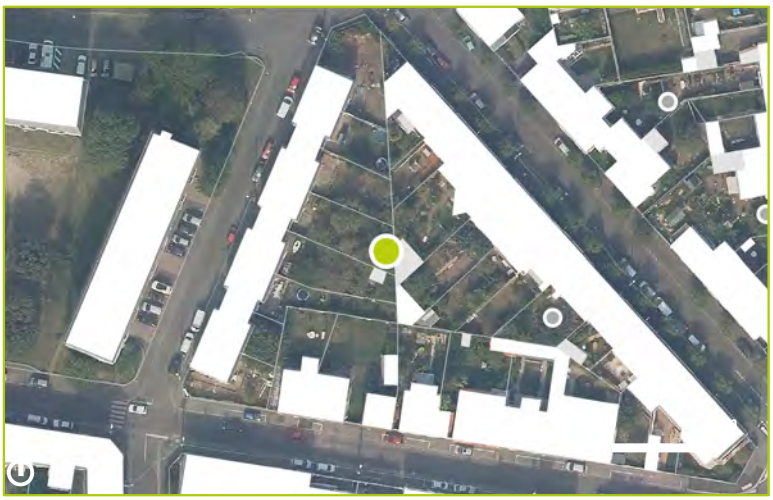

DESCRIPTION

Identifiant : 628
Elément identifié :
Nom latin :
Nom commun :

Hauteur :
Âge :

Etat biologique apparent :
Perspective de développement :
Contraintes :

CARACTERISTIQUES

Proximité à la Trame Verte et Bleue : Non

Morphologiques :
Ecologiques :
Historiques :
Contextuelles :

COMMENTAIRES

Non visible. Interprétation par photographie aérienne.

Arbre identifié
Jadin arboré

LOCALISATION

Commune : Saint-Nazaire
Secteur : Centre Ville

Parcelle : VO 30
Adresse : 58 Rue du Maine



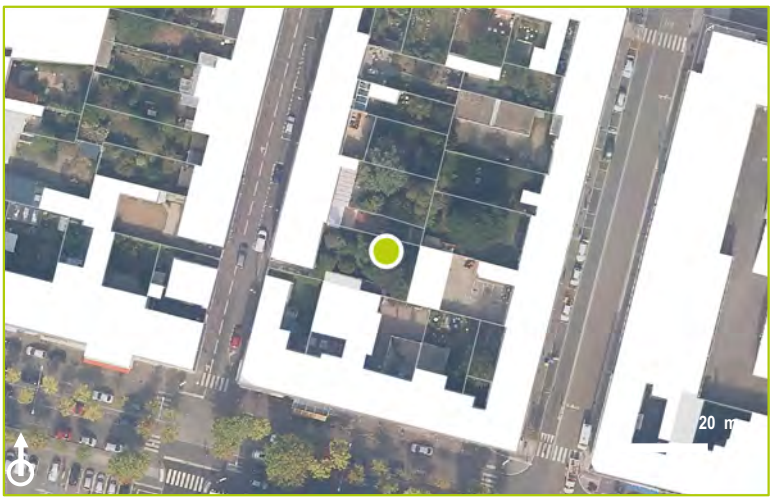

DESCRIPTION

Identifiant : 629
Elément identifié : Groupement d'arbres
Nom latin : *Jadin arboré*
Nom commun : Tilleul, Pin

Hauteur : 6 à 15 m
Âge : Adulte

Etat biologique apparent : Bon
Perspective de développement : Bonne
Contraintes :

CARACTERISTIQUES

Proximité à la Trame Verte et Bleue : Non

Morphologiques : 2
Ecologiques : 2
Historiques : 1
Contextuelles : 2



COMMENTAIRES

Trop loin pour une réelle détermination.

Jardin arboré identifié

LOCALISATION

Commune : Saint-Nazaire
Secteur : Centre Ville

Parcelle : VP 25
Adresse : 8 Rue Jean Jaurès





DESCRIPTION

Identifiant : 630
Elément identifié :
Nom latin :
Nom commun :

Hauteur :
Âge :

Etat biologique apparent :
Perspective de développement :
Contraintes :

CARACTERISTIQUES

Proximité à la Trame Verte et Bleue : Non

Morphologiques :
Ecologiques :
Historiques :
Contextuelles :

COMMENTAIRES

Non visible. Interprétation par photographie aérienne.

Arbre significatif
Salix babylonica

LOCALISATION

Commune : Saint-Nazaire
Secteur : Centre Ville

Parcelle : TY 84
Adresse : 7 Rue Marc Sangnier





DESCRIPTION

Identifiant : 631
Elément identifié : Arbre seul
Nom latin : *Salix babylonica*
Nom commun : Saule pleureur

Hauteur : 6 à 15 m
Âge : Adulte

Etat biologique apparent : Bon
Perspective de développement : Limitée
Contraintes : Présence d'autres végétaux à proximité



CARACTERISTIQUES

Proximité à la Trame Verte et Bleue : Non

Morphologiques : 2
Ecologiques : 2
Historiques : 11
Contextuelles : 3

COMMENTAIRES

Jardin arboré à protéger

LOCALISATION

Commune : Saint-Nazaire
Secteur : Centre Ville

Parcelle : VN 232
Adresse : 11 Avenue des Sports





DESCRIPTION

Identifiant : 632
Elément identifié :
Nom latin :
Nom commun :

Hauteur :
Âge :

Etat biologique apparent :
Perspective de développement :
Contraintes :

CARACTERISTIQUES

Proximité à la Trame Verte et Bleue : Non

Morphologiques :
Ecologiques :
Historiques :
Contextuelles :

COMMENTAIRES

Non visible. Interprétation par photographie aérienne.

Arbre significatif

LOCALISATION

Commune : Saint-Nazaire
Secteur : Centre Ville

Parcelle : VR 44
Adresse : 5 Rue Fidèle Simon



DESCRIPTION

Identifiant : 633
Elément identifié :
Nom latin :
Nom commun :

Hauteur :
Âge :

Etat biologique apparent :
Perspective de développement :
Contraintes :



CARACTERISTIQUES

Proximité à la Trame Verte et Bleue : Non

Morphologiques :
Ecologiques :
Historiques :
Contextuelles :



COMMENTAIRES

Non visible. Interprétation par photographie aérienne.

Arbre significatif
Salix tortuosa

LOCALISATION

Commune : Saint-Nazaire
Secteur : Centre Ville

Parcelle : XS 61
Adresse : 14 Rue André Le Nôtre



DESCRIPTION

Identifiant : 634
Elément identifié : Arbre seul
Nom latin : *Salix tortuosa*
Nom commun : Saule tortueux

Hauteur : 6 à 15 m
Âge : Adulte

Etat biologique apparent : Bon
Perspective de développement : Limitée
Contraintes : A proximité de l'habitation



CARACTERISTIQUES

Proximité à la Trame Verte et Bleue : Non

Morphologiques : 3
Ecologiques : 2
Historiques : 1
Contextuelles : 2



COMMENTAIRES

Arbre identifié
Jardin arboré

LOCALISATION

Commune : Saint-Nazaire
Secteur : Centre Ville

Parcelle : XS 66
Adresse : 26 Rue André Le Nôtre



DESCRIPTION

Identifiant : 635
Elément identifié : Groupement d'arbres
Nom latin : *Jardin arboré*
Nom commun :

Hauteur : 0 à 6 m
Âge : Adulte

Etat biologique apparent : Bon
Perspective de développement : Limitée
Contraintes : En limite de parcelle

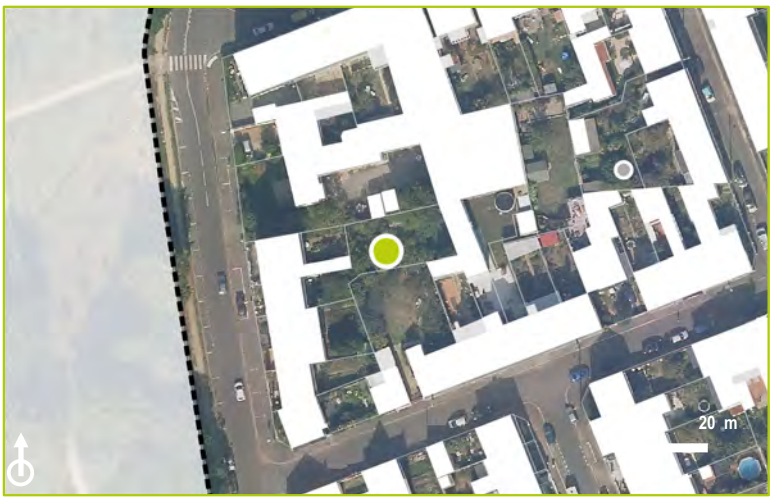

CARACTERISTIQUES

Proximité à la Trame Verte et Bleue : Non

Morphologiques : 2
Ecologiques : 2
Historiques : 1
Contextuelles : 2



COMMENTAIRES

Peu visible, essences non identifiées.

Arbre significatif
Cedrus atlantica

LOCALISATION

Commune : Saint-Nazaire
Secteur : Centre Ville

Parcelle : XS 172
Adresse : 96 Rue de Pornichet





DESCRIPTION

Identifiant : 636
Elément identifié : Arbre seul
Nom latin : *Cedrus atlantica*
Nom commun : Cèdre de l'Atlas

Hauteur : 6 à 15 m
Âge : Adulte

Etat biologique apparent : Bon
Perspective de développement : Limitée
Contraintes : En limite de parcelle et présence d'autres végétaux à proximité



CARACTERISTIQUES

Proximité à la Trame Verte et Bleue : Non

Morphologiques : 2
Ecologiques : 2
Historiques : 1
Contextuelles : 3

COMMENTAIRES

Arbre significatif
Betula pendula

LOCALISATION

Commune : Saint-Nazaire
Secteur : Centre Ville

Parcelle : XS 172
Adresse : 96 Rue de Pornichet



DESCRIPTION

Identifiant : 637
Elément identifié : Arbre seul
Nom latin : *Betula pendula*
Nom commun : Bouleau pendant

Hauteur : 6 à 15 m
Âge : Adulte

Etat biologique apparent : Bon
Perspective de développement : Limitée
Contraintes : A proximité de l'habitation



CARACTERISTIQUES

Proximité à la Trame Verte et Bleue : Non

Morphologiques : 2
Ecologiques : 2
Historiques : 1
Contextuelles : 3



COMMENTAIRES

Arbre significatif
Pinus sp.

LOCALISATION

Commune : Saint-Nazaire
Secteur : Centre Ville

Parcelle : XS 172
Adresse : 96 Rue de Pornichet



DESCRIPTION

Identifiant : 638
Elément identifié : Arbre seul
Nom latin : *Pinus sp.*
Nom commun : Pin

Hauteur : 6 à 15 m
Âge : Adulte

Etat biologique apparent : Bon
Perspective de développement : Limitée
Contraintes : A proximité de l'habitation



CARACTERISTIQUES

Proximité à la Trame Verte et Bleue : Non

Morphologiques : 2
Ecologiques : 2
Historiques : 1
Contextuelles : 3



COMMENTAIRES

Arbre identifié

Quercus sp.

LOCALISATION

Commune : Saint-Nazaire
Secteur : Centre Ville

Parcelle : XS 172
Adresse : 96 Rue de Pornichet



DESCRIPTION

Identifiant : 639
Elément identifié : Arbre seul
Nom latin : *Quercus sp.*
Nom commun : Chêne

Hauteur : 6 à 15 m
Âge : Adulte

Etat biologique apparent : Bon
Perspective de développement : Limitée
Contraintes : A proximité de lignes électriques



CARACTERISTIQUES

Proximité à la Trame Verte et Bleue : Non

Morphologiques : 2
Ecologiques : 2
Historiques : 1
Contextuelles : 2



COMMENTAIRES

Arbre identifié

Tilia platyphyllos, Corylus avellana, Acer

LOCALISATION

Commune : Saint-Nazaire
Secteur : Centre Ville

Parcelle : TX 142
Adresse : 87 Avenue de la République





DESCRIPTION

Identifiant : 640
Elément identifié : Groupement d'arbres
Nom latin : *Tilia platyphyllos, Corylus avellana, Acer sp.*
Nom commun : Tilleuls à grandes feuilles, Noisetier, Erable

Hauteur : 6 à 15 m
Âge : Adulte

Etat biologique apparent : Bon
Perspective de développement : Limitée
Contraintes : A proximité de la rue (espace public)

CARACTERISTIQUES

Proximité à la Trame Verte et Bleue : Non

Morphologiques : 3
Ecologiques : 2
Historiques : 1
Contextuelles : 3

COMMENTAIRES

Groupement d'arbres significatifs
Jardin arboré

LOCALISATION

Commune : Saint-Nazaire
Secteur : Centre Ville

Parcelle : TX 155
Adresse : 11 Rue Gaston Nassiet



DESCRIPTION

Identifiant : 641
Elément identifié : Groupement d'arbres
Nom latin : *Jardin arboré*
Nom commun : Saule tortueux,...

Hauteur : 6 à 15 m
Âge : Adulte

Etat biologique apparent : Bon
Perspective de développement : Limitée
Contraintes : A proximité de l'habitation et d'un lampadaire



CARACTERISTIQUES

Proximité à la Trame Verte et Bleue : Non

Morphologiques : 3
Ecologiques : 2
Historiques : 1
Contextuelles : 3



COMMENTAIRES

Arbre identifié
Prunus avium

LOCALISATION

Commune : Saint-Nazaire
Secteur : Centre Ville

Parcelle : TY 8
Adresse : 52 Rue Marc Sangnier





DESCRIPTION

Identifiant : 642
Elément identifié : Arbre seul
Nom latin : *Prunus avium*
Nom commun : Cerisier

Hauteur : 6 à 15 m
Âge : Adulte

Etat biologique apparent : Bon
Perspective de développement : Limitée
Contraintes : A proximité de l'habitation



CARACTERISTIQUES

Proximité à la Trame Verte et Bleue : Non

Morphologiques : 1
Ecologiques : 2
Historiques : 1
Contextuelles : 1

COMMENTAIRES

Peu visible.

Arbre significatif
Salix integra 'Hakuro Nishiki'

LOCALISATION

Commune : Saint-Nazaire
Secteur : Centre Ville

Parcelle : TY 110
Adresse : 31 Rue Marc Sangnier





DESCRIPTION

Identifiant : 643
Elément identifié : Arbre seul
Nom latin : *Salix integra 'Hakuro Nishiki'*
Nom commun : Saule crevette

Hauteur : 0 à 6 m
Âge : Adulte

Etat biologique apparent : Bon
Perspective de développement : Limitée
Contraintes : A proximité de l'habitation



CARACTERISTIQUES

Proximité à la Trame Verte et Bleue : Non

Morphologiques : 2
Ecologiques : 2
Historiques : 1
Contextuelles : 3

COMMENTAIRES

Arbre identifié
Picea pungens

LOCALISATION

Commune : Saint-Nazaire
Secteur : Centre Ville

Parcelle : VN 242
Adresse : 31 Rue de la Croix Fraiche



DESCRIPTION

Identifiant : 644
Elément identifié : Arbre seul
Nom latin : *Picea pungens*
Nom commun : Epicea du Colorado

Hauteur : 6 à 15 m
Âge : Adulte

Etat biologique apparent : Bon
Perspective de développement : Limitée
Contraintes : En limite de parcelle



CARACTERISTIQUES

Proximité à la Trame Verte et Bleue : Non

Morphologiques : 2
Ecologiques : 1
Historiques : 1
Contextuelles : 1



COMMENTAIRES

Arbre identifié
Albizia julibrissin

LOCALISATION

Commune : Saint-Nazaire
Secteur : Centre Ville

Parcelle : VN 245
Adresse : 16 Avenue des Sports



DESCRIPTION

Identifiant : 645
Elément identifié : Arbre seul
Nom latin : *Albizia julibrissin*
Nom commun : Arbre à soie

Hauteur : 6 à 15 m
Âge : Adulte

Etat biologique apparent : Bon
Perspective de développement : Bonne
Contraintes :



CARACTERISTIQUES

Proximité à la Trame Verte et Bleue : Non

Morphologiques : 2
Ecologiques : 1
Historiques : 1
Contextuelles : 1



COMMENTAIRES

Peu visible.

Arbre identifié
Prunus avium

LOCALISATION

Commune : Saint-Nazaire
Secteur : Centre Ville

Parcelle : VN 248
Adresse : 12 Avenue des Sports





DESCRIPTION

Identifiant : 646
Elément identifié : Arbre seul
Nom latin : *Prunus avium*
Nom commun : Cerisier

Hauteur : 0 à 6 m
Âge : Adulte

Etat biologique apparent : Bon
Perspective de développement : Bonne
Contraintes :



CARACTERISTIQUES

Proximité à la Trame Verte et Bleue : Non

Morphologiques : 1
Ecologiques : 2
Historiques : 1
Contextuelles : 1

COMMENTAIRES

Jardin arboré identifié

LOCALISATION

Commune : Saint-Nazaire
Secteur : Centre Ville

Parcelle : VO 58
Adresse : 12 Rue du Palais



DESCRIPTION

Identifiant : 647
Elément identifié :
Nom latin :
Nom commun :

Hauteur :
Âge :

Etat biologique apparent :
Perspective de développement :
Contraintes :



CARACTERISTIQUES

Proximité à la Trame Verte et Bleue : Non

Morphologiques :
Ecologiques :
Historiques :
Contextuelles :



COMMENTAIRES

Non visible. Interprétation par photographie aérienne.

Arbre identifié
Acacia dealbata

LOCALISATION

Commune : Saint-Nazaire
Secteur : Centre Ville

Parcelle : VP 57
Adresse : 12 Rue du Dolmen





DESCRIPTION

Identifiant : 648
Elément identifié : Groupement d'arbres
Nom latin : *Acacia dealbata*
Nom commun : Mimosas

Hauteur : 6 à 15 m
Âge : Adulte

Etat biologique apparent : Bon
Perspective de développement : Limitée
Contraintes : Taillé et présence d'autres végétaux à proximité

CARACTERISTIQUES

Proximité à la Trame Verte et Bleue : Non

Morphologiques : 2
Ecologiques : 2
Historiques : 1
Contextuelles : 2



COMMENTAIRES

Arbre significatif
Cupressocyparis leylendii

LOCALISATION

Commune : Saint-Nazaire
Secteur : Centre Ville

Parcelle : VP 63
Adresse : 7 Rue du Dolmen





DESCRIPTION

Identifiant : 649
Elément identifié : Arbre seul
Nom latin : *Cupressocyparis leylendii*
Nom commun : Cyprès de Leyland

Hauteur : 6 à 15 m
Âge : Adulte

Etat biologique apparent : Bon
Perspective de développement : Bonne
Contraintes :

CARACTERISTIQUES

Proximité à la Trame Verte et Bleue : Non

Morphologiques : 2
Ecologiques : 2
Historiques : 3
Contextuelles : 4



COMMENTAIRES

Exemple d'arbre protégé lors des travaux

Arbre significatif
Tilia platyphyllos

LOCALISATION

Commune : Saint-Nazaire
Secteur : Centre Ville

Parcelle : VR 58
Adresse : 44 Rue du Dolmen



DESCRIPTION

Identifiant : 650
Elément identifié : Arbre seul
Nom latin : *Tilia platyphyllos*
Nom commun : Tilleul à grandes feuilles

Hauteur : 6 à 15 m
Âge : Adulte

Etat biologique apparent : Bon
Perspective de développement : Limitée
Contraintes : A proximité de l'habitation



CARACTERISTIQUES

Proximité à la Trame Verte et Bleue : Non

Morphologiques : 3
Ecologiques : 2
Historiques : 1
Contextuelles : 2



COMMENTAIRES

Arbre identifié
Laurus nobilis

LOCALISATION

Commune : Saint-Nazaire
Secteur : Centre Ville

Parcelle : XS 85
Adresse : 53 Rue Vivant Lacour





DESCRIPTION

Identifiant : 651
Elément identifié : Arbre seul
Nom latin : *Laurus nobilis*
Nom commun : Laurier

Hauteur : 6 à 15 m
Âge : Adulte

Etat biologique apparent : Bon
Perspective de développement : Limitée
Contraintes : Présence d'autres végétaux à proximité

CARACTERISTIQUES

Proximité à la Trame Verte et Bleue : Non

Morphologiques : 2
Ecologiques : 2
Historiques : 1
Contextuelles : 1



COMMENTAIRES

even CONSEIL

Arbre identifié
Betula pendula

LOCALISATION

Commune : Saint-Nazaire
Secteur : Centre Ville

Parcelle : XS 89
Adresse : 42 Rue Vivant Lacour





DESCRIPTION

Identifiant : 652
Elément identifié : Arbre seul
Nom latin : *Betula pendula*
Nom commun : Bouleau pendant

Hauteur : 6 à 15 m
Âge : Adulte

Etat biologique apparent : Bon
Perspective de développement : Bonne
Contraintes :

CARACTERISTIQUES

Proximité à la Trame Verte et Bleue : Non

Morphologiques : 2
Ecologiques : 2
Historiques : 1
Contextuelles : 1



COMMENTAIRES

Arbre significatif
Platanus vulgaris

LOCALISATION

Commune : Saint-Nazaire
Secteur : Centre Ville

Parcelle : XT 132
Adresse : 1 Rue du Lavoir



DESCRIPTION

Identifiant : 653
Elément identifié : Arbre seul
Nom latin : *Platanus vulgaris*
Nom commun : Platane commun

Hauteur : 6 à 15 m
Âge : Adulte

Etat biologique apparent : Bon
Perspective de développement : Bonne
Contraintes :



CARACTERISTIQUES

Proximité à la Trame Verte et Bleue : Oui

Morphologiques : 3
Ecologiques : 2
Historiques : 1
Contextuelles : 2



COMMENTAIRES

Arbre identifié
Jardin arboré

LOCALISATION

Commune : Saint-Nazaire
Secteur : Centre Ville

Parcelle : TY 119
Adresse : 50 Rue de la Dermurie





DESCRIPTION

Identifiant : 654
Elément identifié : Groupement d'arbres
Nom latin : *Jardin arboré*
Nom commun : Mimosa,...

Hauteur : 6 à 15 m
Âge : Adulte

Etat biologique apparent : Bon
Perspective de développement : Limitée
Contraintes : Présence d'autres végétaux à proximité

CARACTERISTIQUES

Proximité à la Trame Verte et Bleue : Non

Morphologiques : 2
Ecologiques : 2
Historiques : 1
Contextuelles : 1



COMMENTAIRES

Arbre identifié
Picea abies

LOCALISATION

Commune : Saint-Nazaire
Secteur : Centre Ville

Parcelle : TY 124
Adresse : 6 Rue Jules Favre



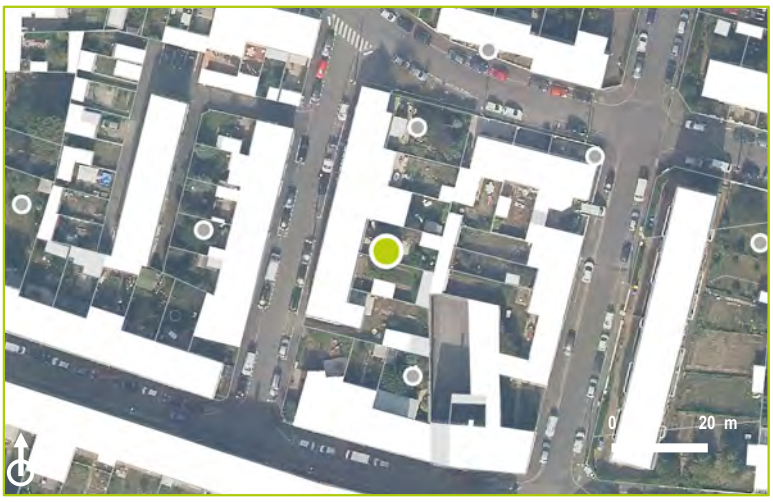

DESCRIPTION

Identifiant : 655
Elément identifié : Arbre seul
Nom latin : *Picea abies*
Nom commun : Epicea commun

Hauteur : 6 à 15 m
Âge : Adulte

Etat biologique apparent : Bon
Perspective de développement : Bonne
Contraintes :



CARACTERISTIQUES

Proximité à la Trame Verte et Bleue : Non

Morphologiques : 2
Ecologiques : 2
Historiques : 1
Contextuelles : 1

COMMENTAIRES

Arbre identifié
Jardin arboré

LOCALISATION

Commune : Saint-Nazaire
Secteur : Centre Ville

Parcelle : VO 71
Adresse : 44 Rue da la Paix



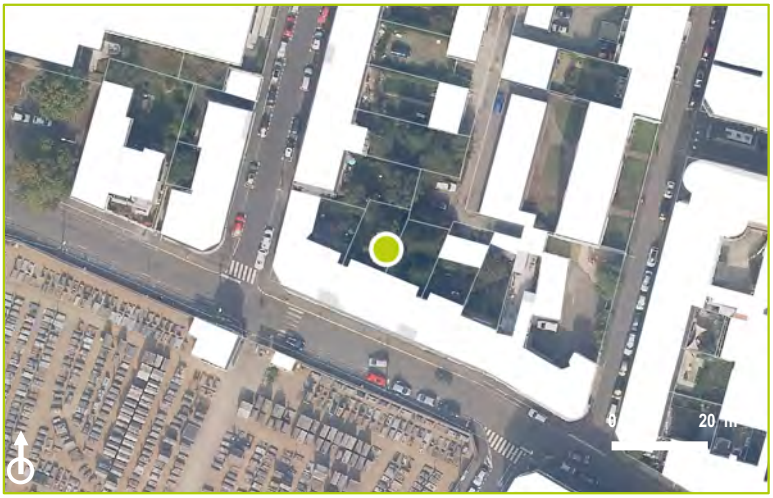

DESCRIPTION

Identifiant : 656
Elément identifié : Groupement d'arbres
Nom latin : *Jardin arboré*
Nom commun : Saule tortueux

Hauteur : 6 à 15 m
Âge : Adulte

Etat biologique apparent : Bon
Perspective de développement : Limitée
Contraintes : A proximité de l'habitation et présence d'autres végétaux à proximité

CARACTERISTIQUES

Proximité à la Trame Verte et Bleue : Non

Morphologiques : 2
Ecologiques : 2
Historiques : 1
Contextuelles : 1



COMMENTAIRES

even CONSEIL

Arbre significatif
Acer pseudoplatanus

LOCALISATION

Commune : Saint-Nazaire
Secteur : Centre Ville

Parcelle : VP 71
Adresse : 30 Rue Pierre Waldeck-Rousseau





DESCRIPTION

Identifiant : 657
Elément identifié : Arbre seul
Nom latin : *Acer pseudoplatanus*
Nom commun : Erable sycomore

Hauteur : 6 à 15 m
Âge : Adulte

Etat biologique apparent : Bon
Perspective de développement : Bonne
Contraintes :



CARACTERISTIQUES

Proximité à la Trame Verte et Bleue : Non

Morphologiques : 3
Ecologiques : 2
Historiques : 1
Contextuelles : 2

COMMENTAIRES

Jardin arboré identifié

LOCALISATION

Commune : Saint-Nazaire
Secteur : Centre Ville

Parcelle : VP 75
Adresse : 22 Rue Pierre Waldeck-Rousseau





DESCRIPTION

Identifiant : 658
Elément identifié :
Nom latin :
Nom commun :

Hauteur :
Âge :

Etat biologique apparent :
Perspective de développement :
Contraintes :

CARACTERISTIQUES

Proximité à la Trame Verte et Bleue : Non

Morphologiques :
Ecologiques :
Historiques :
Contextuelles :

COMMENTAIRES

Non visible. Interprétation par photographie aérienne.

Arbre identifié
Laurus nobilis

LOCALISATION

Commune : Saint-Nazaire
Secteur : Centre Ville

Parcelle : VP 77
Adresse : 18 Rue Pierre Waldeck-Rousseau



DESCRIPTION

Identifiant : 659
Elément identifié : Arbre seul
Nom latin : *Laurus nobilis*
Nom commun : Laurier

Hauteur : 6 à 15 m
Âge : Adulte

Etat biologique apparent : Bon
Perspective de développement : Limitée
Contraintes : En limite de parcelle

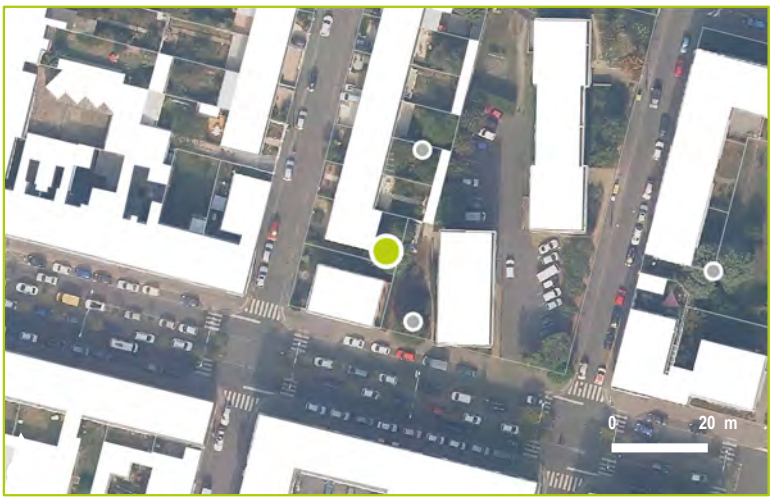

CARACTERISTIQUES

Proximité à la Trame Verte et Bleue : Non

Morphologiques : 2
Ecologiques : 2
Historiques : 1
Contextuelles : 2



COMMENTAIRES

N'existe plus

LOCALISATION

Commune : Saint-Nazaire
Secteur : Centre Ville

Parcelle : XS 91
Adresse : 55 Rue Pierre Curie





DESCRIPTION

Identifiant : 660
Elément identifié :
Nom latin :
Nom commun :

Hauteur :
Âge :

Etat biologique apparent :
Perspective de développement :
Contraintes :

CARACTERISTIQUES

Proximité à la Trame Verte et Bleue : Non

Morphologiques :
Ecologiques :
Historiques :
Contextuelles :

COMMENTAIRES

N'existe plus

Arbre identifié
Jardin arboré

LOCALISATION

Commune : Saint-Nazaire
Secteur : Centre Ville

Parcelle : XS 102
Adresse : 56 Rue Pierre Curie



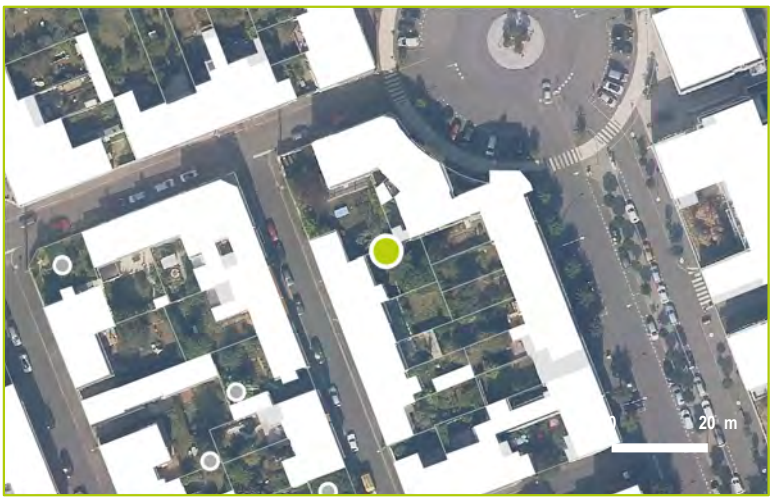

DESCRIPTION

Identifiant : 661
Elément identifié : Groupement d'arbres
Nom latin : *Jardin arboré*
Nom commun : Eucalyptus, Epicéa commun

Hauteur : 6 à 15 m
Âge : Adulte

Etat biologique apparent : Bon
Perspective de développement : Limitée
Contraintes : A proximité de l'habitation et présence d'autres végétaux à proximité



CARACTERISTIQUES

Proximité à la Trame Verte et Bleue : Non

Morphologiques : 2
Ecologiques : 2
Historiques : 1
Contextuelles : 2

COMMENTAIRES

Arbre significatif

LOCALISATION

Commune : Saint-Nazaire
Secteur : Centre Ville

Parcelle : XS 208
Adresse : 78 Rue de Pornichet





DESCRIPTION

Identifiant : 662
Elément identifié :
Nom latin :
Nom commun :

Hauteur :
Âge :

Etat biologique apparent :
Perspective de développement :
Contraintes :

CARACTERISTIQUES

Proximité à la Trame Verte et Bleue : Non

Morphologiques :
Ecologiques :
Historiques :
Contextuelles :

COMMENTAIRES

Non visible. Interprétation par photographie aérienne.

Arbre identifié

Prunus sp.

LOCALISATION

Commune : Saint-Nazaire
Secteur : Centre Ville

Parcelle : VV 100
Adresse : 60 Rue d'Anjou





DESCRIPTION

Identifiant : 663
Elément identifié : Arbre seul
Nom latin : *Prunus sp.*
Nom commun : Fruitier

Hauteur : 0 à 6 m
Âge : Adulte

Etat biologique apparent : Bon
Perspective de développement : Limitée
Contraintes : Présence d'autres végétaux à proximité et de lignes électriques

CARACTERISTIQUES

Proximité à la Trame Verte et Bleue : Non

Morphologiques : 1
Ecologiques : 2
Historiques : 1
Contextuelles : 1



COMMENTAIRES

Peu visible.

Arbre identifié
Acer campestre

LOCALISATION

Commune : Saint-Nazaire
Secteur : Centre Ville

Parcelle : XV 13
Adresse : 3 Square Henri Allanet





DESCRIPTION

Identifiant : 664
Elément identifié : Arbre seul
Nom latin : *Acer campestre*
Nom commun : Erable champêtre

Hauteur : 6 à 15 m
Âge : Adulte

Etat biologique apparent : Bon
Perspective de développement :
Contraintes :

CARACTERISTIQUES

Proximité à la Trame Verte et Bleue : Non

Morphologiques : 2
Ecologiques : 2
Historiques : 1
Contextuelles : 2



COMMENTAIRES

Arbre identifié
Jardin arboré

LOCALISATION

Commune : Saint-Nazaire
Secteur : Centre Ville

Parcelle : TY 29
Adresse : 34 Rue Marc Sangnier





DESCRIPTION

Identifiant : 665
Elément identifié : Groupement d'arbres
Nom latin : *Jardin arboré*
Nom commun : Palmier-dattier, Pommier

Hauteur : 0 à 6 m
Âge : Adulte

Etat biologique apparent : Bon
Perspective de développement : Limitée
Contraintes : Présence d'autres végétaux à proximité

CARACTERISTIQUES

Proximité à la Trame Verte et Bleue : Non

Morphologiques : 1
Ecologiques : 2
Historiques : 1
Contextuelles : 1



COMMENTAIRES

Arbre significatif
Phoenix canariensis

LOCALISATION

Commune : Saint-Nazaire
Secteur : Centre Ville

Parcelle : TY 29
Adresse : 34 Rue Marc Sangnier



DESCRIPTION

Identifiant : 666
Elément identifié : Groupement d'arbres
Nom latin : *Phoenix canariensis*
Nom commun : Palmiers des Canaries

Hauteur : 0 à 6 m
Âge : Adulte

Etat biologique apparent : Dégradé
Perspective de développement : Limitée
Contraintes : A proximité de l'habitation



CARACTERISTIQUES

Proximité à la Trame Verte et Bleue : Non

Morphologiques : 3
Ecologiques : 2
Historiques : 1
Contextuelles : 3



COMMENTAIRES

Très contraint.

Groupement d'arbres significatifs
Jardin arboré

LOCALISATION

Commune : Saint-Nazaire
Secteur : Centre Ville

Parcelle : TY 127
Adresse : 12 Rue Jules Favre



DESCRIPTION

Identifiant : 667
Elément identifié : Groupement d'arbres
Nom latin : *Jardin arboré*
Nom commun : Arbre de Judée, Palmier de Chine, Prunier pourpre de Pissard

Hauteur : 0 à 6 m
Âge : Adulte

Etat biologique apparent : Bon
Perspective de développement : Limitée
Contraintes : En limite de parcelle et à proximité de lignes électriques



CARACTERISTIQUES

Proximité à la Trame Verte et Bleue : Non

Morphologiques : 2
Ecologiques : 3
Historiques : 1
Contextuelles : 3



COMMENTAIRES

Groupement d'arbres significatifs

LOCALISATION

Commune : Saint-Nazaire
Secteur : Centre Ville

Parcelle : VP 93
Adresse : 27 Rue Pierre Waldeck-Rousseau





DESCRIPTION

Identifiant : 668
Elément identifié :
Nom latin :
Nom commun :

Hauteur :
Âge :

Etat biologique apparent :
Perspective de développement :
Contraintes :

CARACTERISTIQUES

Proximité à la Trame Verte et Bleue : Non

Morphologiques :
Ecologiques :
Historiques :
Contextuelles :

COMMENTAIRES

Non visible. Interprétation par photographie aérienne.

Arbre d'intérêt patrimonial
Jardin arboré

LOCALISATION

Commune : Saint-Nazaire
Secteur : Centre Ville

Parcelle : XS 110
Adresse : 35 Avenue Ferdinand de Lesseps





DESCRIPTION

Identifiant : 669
Elément identifié : Groupement d'arbres
Nom latin : *Jardin arboré*
Nom commun : Erable, fruitier

Hauteur : 6 à 15 m
Âge : Adulte

Etat biologique apparent : Bon
Perspective de développement : Limitée
Contraintes : Taillé et présence d'autres végétaux à proximité

CARACTERISTIQUES

Proximité à la Trame Verte et Bleue : Non

Morphologiques : 2
Ecologiques : 3
Historiques : 1
Contextuelles : 3



COMMENTAIRES

Arbre identifié
Jardin arboré

LOCALISATION

Commune : Saint-Nazaire
Secteur : Centre Ville

Parcelle : XS 114
Adresse : 27 Avenue Ferdinand de Lesseps



DESCRIPTION

Identifiant : 670
Elément identifié : Groupement d'arbres
Nom latin : *Jardin arboré*
Nom commun : Eucalyptus, Palmier

Hauteur : 0 à 6 m
Âge : Adulte

Etat biologique apparent : Bon
Perspective de développement : Limitée
Contraintes : Présence d'autres végétaux à proximité



CARACTERISTIQUES

Proximité à la Trame Verte et Bleue : Non

Morphologiques : 2
Ecologiques : 2
Historiques : 1
Contextuelles : 2



COMMENTAIRES

Jardin arboré identifié

LOCALISATION

Commune : Saint-Nazaire
Secteur : Centre Ville

Parcelle : XS 124
Adresse : 66 Rue de Pornichet





DESCRIPTION

Identifiant : 671
Elément identifié :
Nom latin :
Nom commun :

Hauteur :
Âge :

Etat biologique apparent :
Perspective de développement :
Contraintes :

CARACTERISTIQUES

Proximité à la Trame Verte et Bleue : Non

Morphologiques :
Ecologiques :
Historiques :
Contextuelles :

COMMENTAIRES

Non visible. Interprétation par photographie aérienne.

Arbre identifié
Acer pseudoplatanus

LOCALISATION

Commune : Saint-Nazaire
Secteur : Centre Ville

Parcelle : XT 7
Adresse : 27 Rue de la Trinité



DESCRIPTION

Identifiant : 672
Elément identifié : Arbre seul
Nom latin : *Acer pseudoplatanus*
Nom commun : Erable sycomore

Hauteur : 6 à 15 m
Âge : Adulte

Etat biologique apparent : Bon
Perspective de développement : Limitée
Contraintes : A proximité de l'habitation et présence d'autres végétaux à proximité



CARACTERISTIQUES

Proximité à la Trame Verte et Bleue : Non

Morphologiques : 2
Ecologiques : 2
Historiques : 1
Contextuelles : 2



COMMENTAIRES

even CONSEIL

Arbre significatif

LOCALISATION

Commune : Saint-Nazaire
Secteur : Centre Ville

Parcelle : VV 127
Adresse : 24 Rue François Marceau





DESCRIPTION

Identifiant : 673
Elément identifié :
Nom latin :
Nom commun :

Hauteur :
Âge :

Etat biologique apparent :
Perspective de développement :
Contraintes :

CARACTERISTIQUES

Proximité à la Trame Verte et Bleue : Non

Morphologiques :
Ecologiques :
Historiques :
Contextuelles :

COMMENTAIRES

Non visible. Interprétation par photographie aérienne.

Groupement d'arbres significatifs

LOCALISATION

Commune : Saint-Nazaire
Secteur : Centre Ville

Parcelle : TY 148
Adresse : 3 Rue Jules Favre



DESCRIPTION

Identifiant : 674
Elément identifié :
Nom latin :
Nom commun :

Hauteur :
Âge :

Etat biologique apparent :
Perspective de développement :
Contraintes :



CARACTERISTIQUES

Proximité à la Trame Verte et Bleue : Non

Morphologiques :
Ecologiques :
Historiques :
Contextuelles :



COMMENTAIRES

Non visible. Interprétation par photographie aérienne.

Arbre identifié
Jardin arboré

LOCALISATION

Commune : Saint-Nazaire
Secteur : Centre Ville

Parcelle : TY 156
Adresse : 68 Rue de la Dermurie



DESCRIPTION

Identifiant : 675
Elément identifié : Groupement d'arbres
Nom latin : *Jardin arboré*
Nom commun : Bambou, Conifère, Arbre aux papillons

Hauteur : 6 à 15 m
Âge : Adulte

Etat biologique apparent : Bon
Perspective de développement : Limitée
Contraintes : Présence d'autres végétaux à proximité

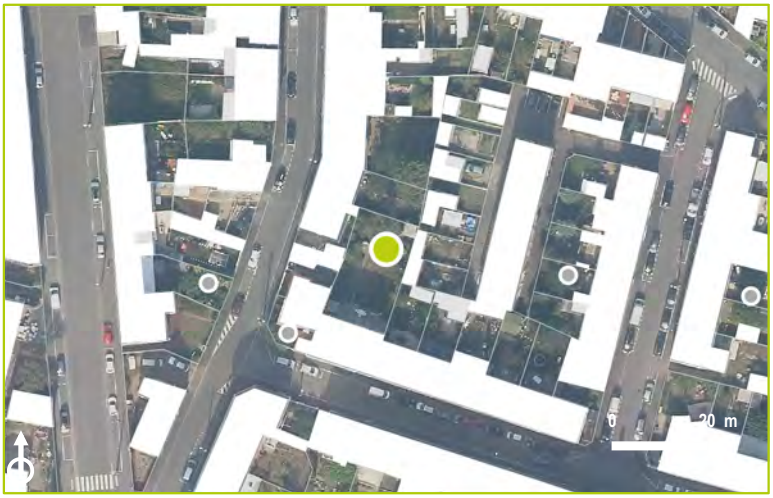

CARACTERISTIQUES

Proximité à la Trame Verte et Bleue : Non

Morphologiques : 1
Ecologiques : 2
Historiques : 1
Contextuelles : 1



COMMENTAIRES

Jardin arboré peu visible

Arbre significatif
Taxus baccata

LOCALISATION

Commune : Saint-Nazaire
Secteur : Centre Ville

Parcelle : TS 193
Adresse : 60 Rue de la Matte



DESCRIPTION

Identifiant : 676
Elément identifié : Groupement d'arbres
Nom latin : *Taxus baccata*
Nom commun : If

Hauteur : 0 à 6 m
Âge : Adulte

Etat biologique apparent : Bon
Perspective de développement : Bonne
Contraintes :

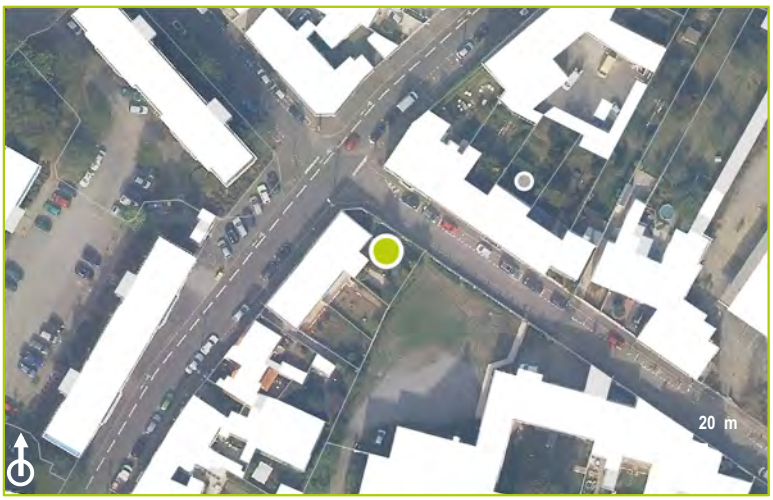

CARACTERISTIQUES

Proximité à la Trame Verte et Bleue : Oui

Morphologiques : 3
Ecologiques : 2
Historiques : 1
Contextuelles : 2



COMMENTAIRES

Arbre identifié
Laurus nobilis

LOCALISATION

Commune : Saint-Nazaire
Secteur : Centre Ville

Parcelle : VT 66
Adresse : 3 Rue des Celtes



DESCRIPTION

Identifiant : 677
Elément identifié : Arbre seul
Nom latin : *Laurus nobilis*
Nom commun : Laurier

Hauteur : 6 à 15 m
Âge : Adulte

Etat biologique apparent : Bon
Perspective de développement : Limitée
Contraintes : Présence d'autres végétaux à proximité

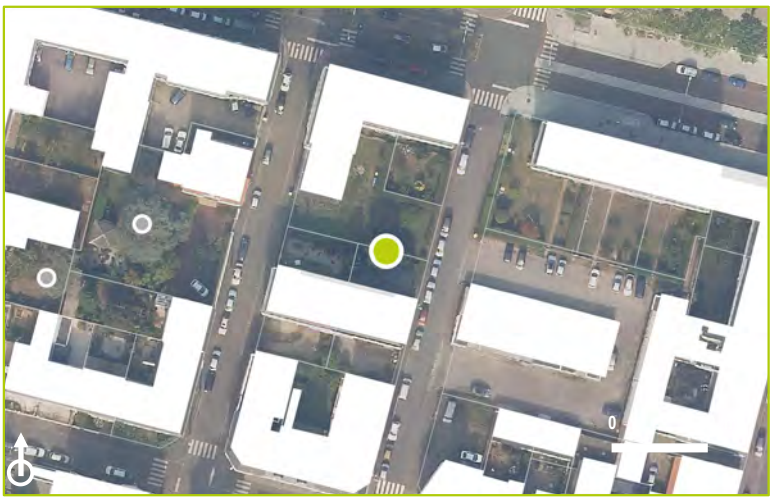

CARACTERISTIQUES

Proximité à la Trame Verte et Bleue : Oui

Morphologiques : 2
Ecologiques : 2
Historiques : 1
Contextuelles : 2



COMMENTAIRES

Arbre identifié
Albizia julibrissin

LOCALISATION

Commune : Saint-Nazaire
Secteur : Centre Ville

Parcelle : XS 127
Adresse : 30 Rue Vivant Lacour





DESCRIPTION

Identifiant : 678
Elément identifié : Arbre seul
Nom latin : *Albizia julibrissin*
Nom commun : Arbre à soie

Hauteur : 6 à 15 m
Âge : Adulte

Etat biologique apparent : Bon
Perspective de développement : Bonne
Contraintes :



CARACTERISTIQUES

Proximité à la Trame Verte et Bleue : Non

Morphologiques : 2
Ecologiques : 2
Historiques : 1
Contextuelles : 1

COMMENTAIRES

N'existe plus

LOCALISATION

Commune : Saint-Nazaire
Secteur : Centre Ville

Parcelle : XS 130
Adresse : 47 Rue Pierre Curie



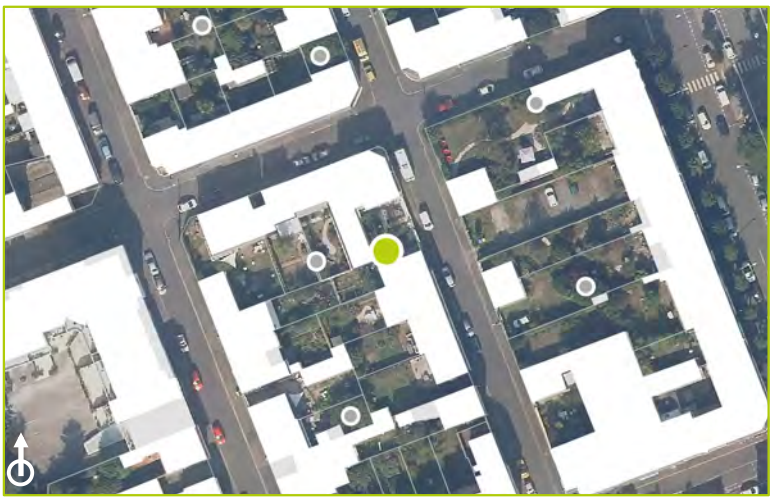

DESCRIPTION

Identifiant : 679
Elément identifié :
Nom latin :
Nom commun :

Hauteur :
Âge :

Etat biologique apparent :
Perspective de développement :
Contraintes :

CARACTERISTIQUES

Proximité à la Trame Verte et Bleue : Non

Morphologiques :
Ecologiques :
Historiques :
Contextuelles :

COMMENTAIRES

N'existe plus

Arbre identifié
Eucalyptus sp.

LOCALISATION

Commune : Saint-Nazaire
Secteur : Centre Ville

Parcelle : XS 131
Adresse : 9 Rue Désiré Tartoué





DESCRIPTION

Identifiant : 680
Elément identifié : Arbre seul
Nom latin : *Eucalyptus sp.*
Nom commun : Eucalyptus

Hauteur : 6 à 15 m
Âge : Adulte

Etat biologique apparent : Bon
Perspective de développement : Limitée
Contraintes : A proximité de lignes électriques



CARACTERISTIQUES

Proximité à la Trame Verte et Bleue : Non

Morphologiques : 2
Ecologiques : 2
Historiques : 1
Contextuelles : 2

COMMENTAIRES

Arbre identifié
Acacia dealbata

LOCALISATION

Commune : Saint-Nazaire
Secteur : Centre Ville

Parcelle : XS 140
Adresse : 31 Rue Vivant Lacour



DESCRIPTION

Identifiant : 681
Elément identifié : Arbre seul
Nom latin : *Acacia dealbata*
Nom commun : Mimosa

Hauteur : 6 à 15 m
Âge : Adulte

Etat biologique apparent : Bon
Perspective de développement : Limitée
Contraintes : A proximité de l'habitation



CARACTERISTIQUES

Proximité à la Trame Verte et Bleue : Non

Morphologiques : 2
Ecologiques : 2
Historiques : 1
Contextuelles : 1



COMMENTAIRES

Jardin arboré à protéger

LOCALISATION

Commune : Saint-Nazaire
Secteur : Centre Ville

Parcelle : XV 36
Adresse : 22 Boulevard Président Wilson





DESCRIPTION

Identifiant : 682
Elément identifié :
Nom latin :
Nom commun :

Hauteur :
Âge :

Etat biologique apparent :
Perspective de développement :
Contraintes :

CARACTERISTIQUES

Proximité à la Trame Verte et Bleue : Oui

Morphologiques :
Ecologiques :
Historiques :
Contextuelles :

COMMENTAIRES

Non visible. Interprétation par photographie aérienne.

Arbre identifié
Prunus cerasifera 'Pissardii'

LOCALISATION

Commune : Saint-Nazaire
Secteur : Centre Ville

Parcelle : TY 167
Adresse : 146 Rue d'Anjou





DESCRIPTION

Identifiant : 683
Elément identifié : Arbre seul
Nom latin : *Prunus cerasifera 'Pissardii'*
Nom commun : Prunier pourpre de Pissard

Hauteur : 6 à 15 m
Âge : Adulte

Etat biologique apparent : Bon
Perspective de développement : Bonne
Contraintes :



CARACTERISTIQUES

Proximité à la Trame Verte et Bleue : Non

Morphologiques : 1
Ecologiques : 1
Historiques : 1
Contextuelles : 1

COMMENTAIRES

Peu visible.

Jardin arboré à protéger

LOCALISATION

Commune : Saint-Nazaire
Secteur : Centre Ville

Parcelle : TY 171
Adresse : 15 Rue de la Ville Halluard



DESCRIPTION

Identifiant : 684
Elément identifié :
Nom latin :
Nom commun :

Hauteur :
Âge :

Etat biologique apparent :
Perspective de développement :
Contraintes :

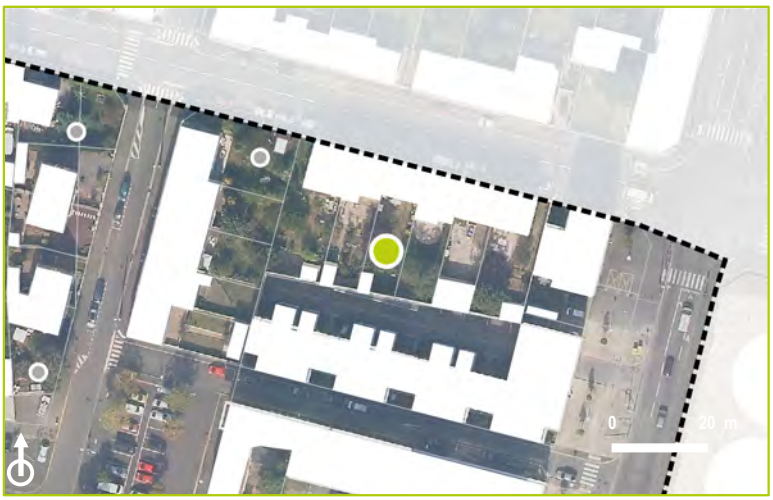

CARACTERISTIQUES

Proximité à la Trame Verte et Bleue : Non

Morphologiques :
Ecologiques :
Historiques :
Contextuelles :



COMMENTAIRES

Non visible. Interprétation par photographie aérienne.

Arbre significatif
Betula pendula

LOCALISATION

Commune : Saint-Nazaire
Secteur : Centre Ville

Parcelle : TY 177
Adresse : - Rue Marc Sangnier



DESCRIPTION

Identifiant : 685
Elément identifié : Arbre seul
Nom latin : *Betula pendula*
Nom commun : Bouleau pendant

Hauteur : 6 à 15 m
Âge : Adulte

Etat biologique apparent : Bon
Perspective de développement : Bonne
Contraintes :



CARACTERISTIQUES

Proximité à la Trame Verte et Bleue : Non

Morphologiques : 3
Ecologiques : 2
Historiques : 1
Contextuelles : 3



COMMENTAIRES

Arbre identifié
Cedrus atlantica

LOCALISATION

Commune : Saint-Nazaire
Secteur : Centre Ville

Parcelle : VV 63
Adresse : 6 Rue Pierre Waldeck-Rousseau





DESCRIPTION

Identifiant : 686
Elément identifié : Arbre seul
Nom latin : *Cedrus atlantica*
Nom commun : Cèdre de l'Atlas

Hauteur : 6 à 15 m
Âge : Adulte

Etat biologique apparent : Dégradé
Perspective de développement : Limitée
Contraintes :

CARACTERISTIQUES

Proximité à la Trame Verte et Bleue : Non

Morphologiques : 2
Ecologiques : 1
Historiques : 1
Contextuelles : 1



COMMENTAIRES

Mort.

Arbre significatif
Tilia platyphyllos

LOCALISATION

Commune : Saint-Nazaire
Secteur : Centre Ville

Parcelle : VV 73
Adresse : 27 Rue de Stalingrad





DESCRIPTION

Identifiant : 687
Elément identifié : Arbre seul
Nom latin : *Tilia platyphyllos*
Nom commun : Tilleul à grandes feuilles

Hauteur : 6 à 15 m
Âge : Adulte

Etat biologique apparent :
Perspective de développement :
Contraintes :



CARACTERISTIQUES

Proximité à la Trame Verte et Bleue : Non

Morphologiques : 2
Ecologiques : 2
Historiques : 2
Contextuelles : 3

COMMENTAIRES

Protégé, se creuse.

Arbre identifié
Prunus avium

LOCALISATION

Commune : Saint-Nazaire
Secteur : Centre Ville

Parcelle : XT 37
Adresse : 16 Rue de Pornichet



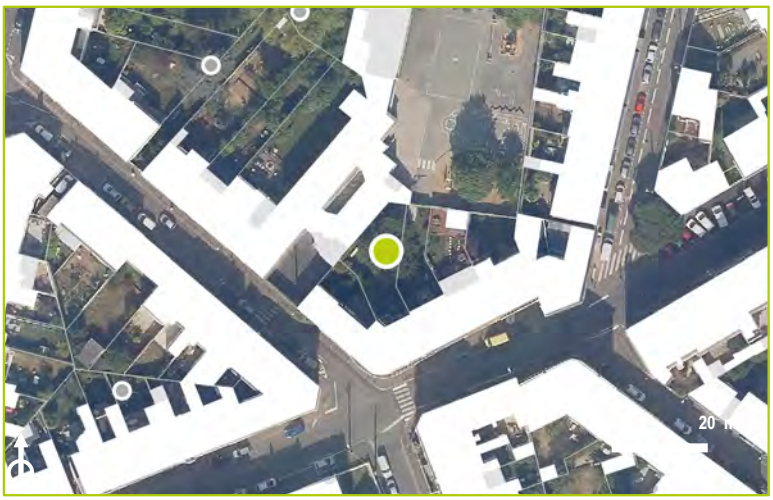

DESCRIPTION

Identifiant : 688
Elément identifié : Arbre seul
Nom latin : *Prunus avium*
Nom commun : Cerisier

Hauteur : 0 à 6 m
Âge : Adulte

Etat biologique apparent : Bon
Perspective de développement :
Contraintes :

CARACTERISTIQUES

Proximité à la Trame Verte et Bleue : Non

Morphologiques : 2
Ecologiques : 2
Historiques : 1
Contextuelles : 1



COMMENTAIRES

Peu visible.

Arbre identifié
Jardin arboré

LOCALISATION

Commune : Saint-Nazaire
Secteur : Centre Ville

Parcelle : VV 156
Adresse : 48 Rue du Maine



DESCRIPTION

Identifiant : 689
Elément identifié : Arbre seul
Nom latin : *Jardin arboré*
Nom commun : Eucalyptus, Laurier...

Hauteur : 0 à 6 m
Âge : Adulte

Etat biologique apparent : Bon
Perspective de développement : Limitée
Contraintes : A proximité de l'habitation et présence d'autres végétaux à proximité



CARACTERISTIQUES

Proximité à la Trame Verte et Bleue : Non

Morphologiques : 2
Ecologiques : 2
Historiques : 1
Contextuelles : 1



COMMENTAIRES

Arbre significatif

LOCALISATION

Commune : Saint-Nazaire
Secteur : Centre Ville

Parcelle : XV 55
Adresse : 13 Rue Fernand Gasnier





DESCRIPTION

Identifiant : 690
Elément identifié :
Nom latin :
Nom commun :

Hauteur :
Âge :

Etat biologique apparent :
Perspective de développement :
Contraintes :

CARACTERISTIQUES

Proximité à la Trame Verte et Bleue : Non

Morphologiques :
Ecologiques :
Historiques :
Contextuelles :

COMMENTAIRES

Non visible. Interprétation par photographie aérienne.

Arbre identifié
Cedrus atlantica

LOCALISATION

Commune : Saint-Nazaire
Secteur : Centre Ville

Parcelle : XV 62
Adresse : 18 Avenue Léon Blum



DESCRIPTION

Identifiant : 691
Elément identifié : Arbre seul
Nom latin : *Cedrus atlantica*
Nom commun : Cèdre de l'Atlas

Hauteur : 6 à 15 m
Âge : Adulte

Etat biologique apparent : Bon
Perspective de développement : Limitée
Contraintes : A proximité de l'habitation



CARACTERISTIQUES

Proximité à la Trame Verte et Bleue : Non

Morphologiques : 2
Ecologiques : 2
Historiques : 1
Contextuelles : 1



COMMENTAIRES

Arbre remarquable
Sequoiadendron gigantum

LOCALISATION

Commune : Saint-Nazaire
Secteur : Centre Ville

Parcelle : VX 98
Adresse : 61 Rue de Bois Savary



DESCRIPTION

Identifiant : 692
Elément identifié : Arbre seul
Nom latin : *Sequoiadendron gigantum*
Nom commun : Séquoia géant

Hauteur : 6 à 15 m
Âge : Adulte

Etat biologique apparent : Bon
Perspective de développement : Limitée
Contraintes : A proximité de la rue et de lignes électriques

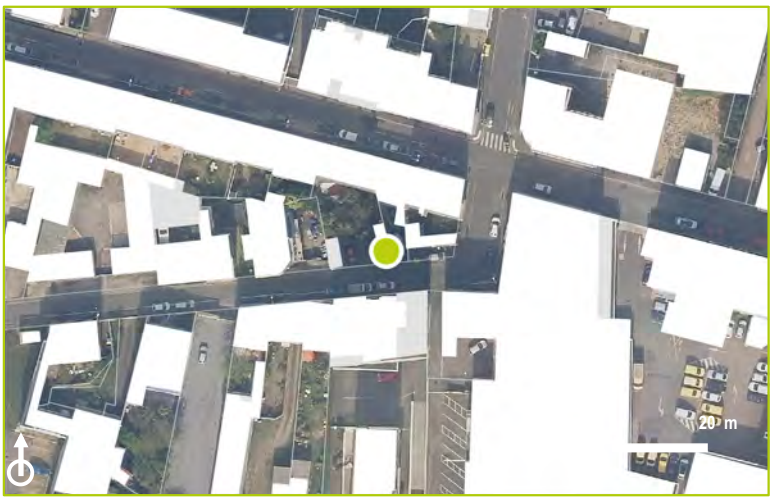

CARACTERISTIQUES

Proximité à la Trame Verte et Bleue : Non

Morphologiques : 4
Ecologiques : 3
Historiques : 3
Contextuelles : 3



COMMENTAIRES

Arbre identifié
Robinia pseudoacacia

LOCALISATION

Commune : Saint-Nazaire
Secteur : Centre Ville

Parcelle : TT 17
Adresse : 60 Rue de Cardurand



DESCRIPTION

Identifiant : 693
Elément identifié : Groupement d'arbres
Nom latin : *Robinia pseudoacacia*
Nom commun : Robinier faux-acacia

Hauteur : 6 à 15 m
Âge : Adulte

Etat biologique apparent : Bon
Perspective de développement : Bonne
Contraintes :



CARACTERISTIQUES

Proximité à la Trame Verte et Bleue : Non

Morphologiques : 2
Ecologiques : 2
Historiques : 1
Contextuelles : 1



COMMENTAIRES

Peu visible.

N'existe plus

LOCALISATION

Commune : Saint-Nazaire
Secteur : Centre Ville

Parcelle : VV 77
Adresse : 33 Rue de Stalingrad





DESCRIPTION

Identifiant : 694
Elément identifié :
Nom latin :
Nom commun :

Hauteur :
Âge :

Etat biologique apparent :
Perspective de développement :
Contraintes :

CARACTERISTIQUES

Proximité à la Trame Verte et Bleue : Non

Morphologiques :
Ecologiques :
Historiques :
Contextuelles :

COMMENTAIRES

N'existe plus

Arbre identifié
Prunus avium

LOCALISATION

Commune : Saint-Nazaire
Secteur : Centre Ville

Parcelle : VV 89
Adresse : 45 Rue de Stalingrad





DESCRIPTION

Identifiant : 695
Elément identifié : Arbre seul
Nom latin : *Prunus avium*
Nom commun : Cerisier

Hauteur : 0 à 6 m
Âge : Adulte

Etat biologique apparent : Bon
Perspective de développement : Bonne
Contraintes :

CARACTERISTIQUES

Proximité à la Trame Verte et Bleue : Non

Morphologiques : 1
Ecologiques : 2
Historiques : 1
Contextuelles : 1



COMMENTAIRES

Arbre identifié
Cedrus atlantica

LOCALISATION

Commune : Saint-Nazaire
Secteur : Centre Ville

Parcelle : XT 43
Adresse : 14 Rue Claude Berthollet





DESCRIPTION

Identifiant : 696
Elément identifié : Arbre seul
Nom latin : *Cedrus atlantica*
Nom commun : Cèdre de l'Atlas

Hauteur : 6 à 15 m
Âge : Adulte

Etat biologique apparent : Bon
Perspective de développement :
Contraintes :

CARACTERISTIQUES

Proximité à la Trame Verte et Bleue : Non

Morphologiques : 2
Ecologiques : 1
Historiques : 2
Contextuelles : 1



COMMENTAIRES

Peu visible.

Arbre significatif

Pinus sp.

LOCALISATION

Commune : Saint-Nazaire
Secteur : Centre Ville

Parcelle : XT 56
Adresse : 3 Rue Jacques Jollinier





DESCRIPTION

Identifiant : 697
Elément identifié : Arbre seul
Nom latin : *Pinus sp.*
Nom commun : Pin

Hauteur : 6 à 15 m
Âge : Adulte

Etat biologique apparent : Dégradé
Perspective de développement : Limitée
Contraintes : En limite de parcelle et à proximité de la rue (espace public)



CARACTERISTIQUES

Proximité à la Trame Verte et Bleue : Non

Morphologiques : 2
Ecologiques : 2
Historiques : 1
Contextuelles : 3

COMMENTAIRES

N'existe plus

LOCALISATION

Commune : Saint-Nazaire
Secteur : Centre Ville

Parcelle : XT 57
Adresse : 12 Rue François Madiot



DESCRIPTION

Identifiant : 698
Elément identifié :
Nom latin :
Nom commun :

Hauteur :
Âge :

Etat biologique apparent :
Perspective de développement :
Contraintes :

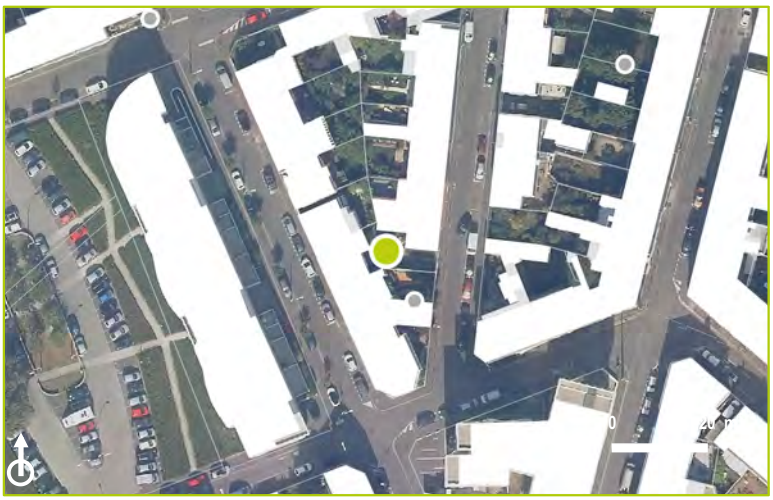

CARACTERISTIQUES

Proximité à la Trame Verte et Bleue : Non

Morphologiques :
Ecologiques :
Historiques :
Contextuelles :



COMMENTAIRES

N'existe plus

Arbre significatif
Cedrus atlantica

LOCALISATION

Commune : Saint-Nazaire
Secteur : Centre Ville

Parcelle : VV 179
Adresse : 5 Rue du Dolmen





DESCRIPTION

Identifiant : 699
Elément identifié : Arbre seul
Nom latin : *Cedrus atlantica*
Nom commun : Cèdre de l'Atlas

Hauteur : 6 à 15 m
Âge : Adulte

Etat biologique apparent : Bon
Perspective de développement : Bonne
Contraintes :

CARACTERISTIQUES

Proximité à la Trame Verte et Bleue : Non

Morphologiques : 4
Ecologiques : 2
Historiques : 1
Contextuelles : 3



COMMENTAIRES

Arbre identifié
Acer pseudoplatanus

LOCALISATION

Commune : Saint-Nazaire
Secteur : Centre Ville

Parcelle : XV 68
Adresse : 9 Avenue Léon Blum



DESCRIPTION

Identifiant : 700
Elément identifié : Arbre seul
Nom latin : *Acer pseudoplatanus*
Nom commun : Erable sycomore

Hauteur : 6 à 15 m
Âge : Adulte

Etat biologique apparent : Bon
Perspective de développement : Limitée
Contraintes : Présence d'autres végétaux à proximité



CARACTERISTIQUES

Proximité à la Trame Verte et Bleue : Non

Morphologiques : 2
Ecologiques : 2
Historiques : 1
Contextuelles : 2



COMMENTAIRES

Arbre identifié
Cedrus atlantica

LOCALISATION

Commune : Saint-Nazaire
Secteur : Centre Ville

Parcelle : TT 35
Adresse : 17 Avenue Commandant de l'Herminier



DESCRIPTION

Identifiant : 701
Elément identifié : Arbre seul
Nom latin : *Cedrus atlantica*
Nom commun : Cèdre de l'Atlas

Hauteur : 6 à 15 m
Âge : Adulte

Etat biologique apparent : Bon
Perspective de développement : Limitée
Contraintes : A proximité de l'habitation



CARACTERISTIQUES

Proximité à la Trame Verte et Bleue : Non

Morphologiques : 2
Ecologiques : 2
Historiques : 2
Contextuelles : 2



COMMENTAIRES

Arbre identifié
Jardin arboré

LOCALISATION

Commune : Saint-Nazaire
Secteur : Centre Ville

Parcelle : VN 107
Adresse : 16 Rue de Toutes-Aides





DESCRIPTION

Identifiant : 702
Elément identifié : Groupement d'arbres
Nom latin : *Jardin arboré*
Nom commun :

Hauteur : 6 à 15 m
Âge : Adulte

Etat biologique apparent : Bon
Perspective de développement : Bonne
Contraintes :

CARACTERISTIQUES

Proximité à la Trame Verte et Bleue : Non

Morphologiques : 1
Ecologiques : 2
Historiques : 1
Contextuelles : 1



COMMENTAIRES

Groupement d'arbres significatifs
Jardin arboré

LOCALISATION

Commune : Saint-Nazaire
Secteur : Centre Ville

Parcelle : TT 44
Adresse : 63 Rue de la Matte





DESCRIPTION

Identifiant : 703
Elément identifié : Groupement d'arbres
Nom latin : *Jardin arboré*
Nom commun :

Hauteur : 6 à 15 m
Âge : Adulte

Etat biologique apparent : Bon
Perspective de développement :
Contraintes :

CARACTERISTIQUES

Proximité à la Trame Verte et Bleue : Non

Morphologiques : 3
Ecologiques : 2
Historiques : 2
Contextuelles : 3



COMMENTAIRES

Trop loin pour une réelle détermination.

Arbre identifié
Jardin arboré

LOCALISATION

Commune : Saint-Nazaire
Secteur : Centre Ville

Parcelle : TT 46
Adresse : 59 Rue de la Matte



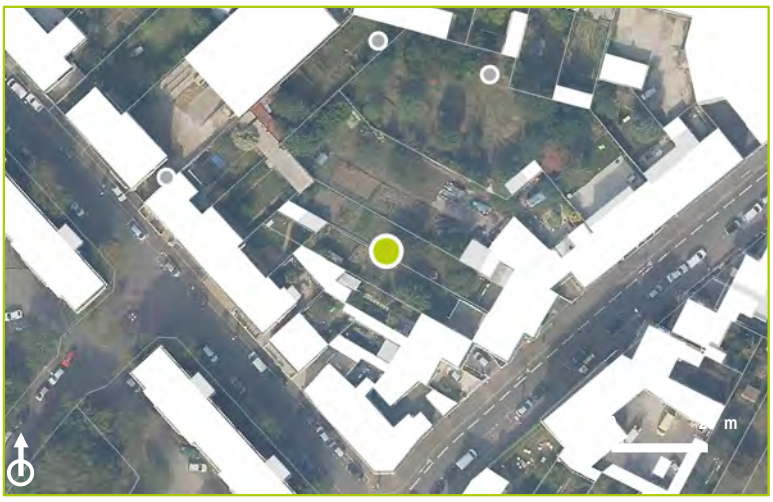

DESCRIPTION

Identifiant : 704
Elément identifié : Groupement d'arbres
Nom latin : *Jardin arboré*
Nom commun : Figuier

Hauteur : 0 à 6 m
Âge : Adulte

Etat biologique apparent : Bon
Perspective de développement : Limitée
Contraintes : Présence d'autres végétaux à proximité



CARACTERISTIQUES

Proximité à la Trame Verte et Bleue : Non

Morphologiques : 2
Ecologiques : 2
Historiques : 1
Contextuelles : 1

COMMENTAIRES

Peu visible.

Arbre significatif
Tilia tomentosa

LOCALISATION

Commune : Saint-Nazaire
Secteur : Centre Ville

Parcelle : TV 54
Adresse : 31 Rue de la Matte



DESCRIPTION

Identifiant : 705
Elément identifié : Arbre seul
Nom latin : *Tilia tomentosa*
Nom commun : Tilleul argenté

Hauteur : 6 à 15 m
Âge : Adulte

Etat biologique apparent : Bon
Perspective de développement : Limitée
Contraintes : A proximité de l'habitation



CARACTERISTIQUES

Proximité à la Trame Verte et Bleue : Non

Morphologiques : 3
Ecologiques : 2
Historiques : 1
Contextuelles : 1



COMMENTAIRES

Arbre identifié
Acer sp.

LOCALISATION

Commune : Saint-Nazaire
Secteur : Centre Ville

Parcelle : XV 113
Adresse : 11 Avenue Léon Blum



DESCRIPTION

Identifiant : 706
Elément identifié : Arbre seul
Nom latin : *Acer sp.*
Nom commun : Erable

Hauteur : 6 à 15 m
Âge : Adulte

Etat biologique apparent : Bon
Perspective de développement : Limitée
Contraintes : Présence d'autres végétaux à proximité

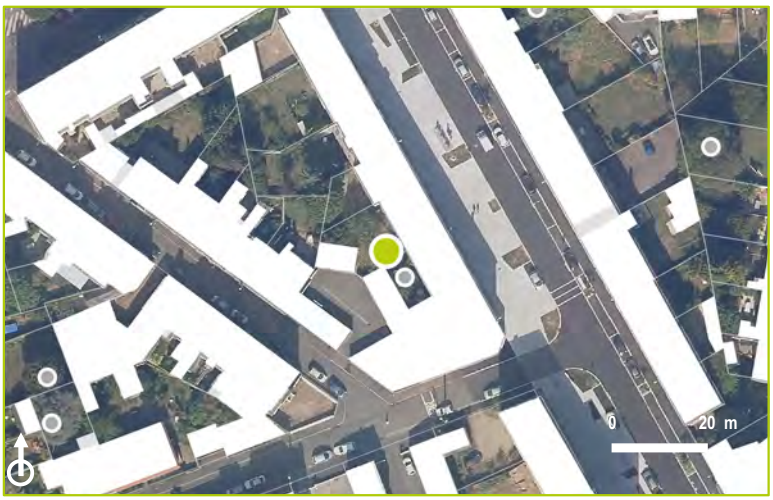

CARACTERISTIQUES

Proximité à la Trame Verte et Bleue : Non

Morphologiques : 2
Ecologiques : 2
Historiques : 1
Contextuelles : 2



COMMENTAIRES

Peu visible.

Arbre identifié
Acer pseudoplatanus

LOCALISATION

Commune : Saint-Nazaire
Secteur : Centre Ville

Parcelle : XX 101
Adresse : 11 Boulevard de Verdun



DESCRIPTION

Identifiant : 707
Elément identifié : Arbre seul
Nom latin : *Acer pseudoplatanus*
Nom commun : Erable sycomore

Hauteur : 6 à 15 m
Âge : Adulte

Etat biologique apparent : Bon
Perspective de développement : Limitée
Contraintes : A proximité de l'habitation



CARACTERISTIQUES

Proximité à la Trame Verte et Bleue : Non

Morphologiques : 2
Ecologiques : 2
Historiques : 1
Contextuelles : 2



COMMENTAIRES

Arbre identifié
Acacia dealbata

LOCALISATION

Commune : Saint-Nazaire
Secteur : Centre Ville

Parcelle : XX 102
Adresse : 10 Boulevard de Verdun



DESCRIPTION

Identifiant : 708
Elément identifié : Arbre seul
Nom latin : *Acacia dealbata*
Nom commun : Mimosa

Hauteur : 0 à 6 m
Âge : Adulte

Etat biologique apparent : Bon
Perspective de développement : Limitée
Contraintes : En limite de parcelle



CARACTERISTIQUES

Proximité à la Trame Verte et Bleue : Non

Morphologiques : 2
Ecologiques : 1
Historiques : 1
Contextuelles : 2



COMMENTAIRES

Arbre significatif

LOCALISATION

Commune : Saint-Nazaire
Secteur : Centre Ville

Parcelle : VN 128
Adresse : 22 Rue Aristide Briand





DESCRIPTION

Identifiant : 709
Elément identifié :
Nom latin :
Nom commun :

Hauteur :
Âge :

Etat biologique apparent :
Perspective de développement :
Contraintes :

CARACTERISTIQUES

Proximité à la Trame Verte et Bleue : Non

Morphologiques :
Ecologiques :
Historiques :
Contextuelles :

COMMENTAIRES

Non visible. Interprétation par photographie aérienne.

Arbre identifié
Jardin arboré

LOCALISATION

Commune : Saint-Nazaire
Secteur : Centre Ville

Parcelle : TT 65
Adresse : 114 Rue de Toutes-Aides





DESCRIPTION

Identifiant : 710
Elément identifié : Groupement d'arbres
Nom latin : *Jardin arboré*
Nom commun : Copalme d'Amérique, Palmier de Chine

Hauteur : 0 à 6 m
Âge : Adulte

Etat biologique apparent : Bon
Perspective de développement : Limitée
Contraintes : Présence d'autres végétaux à proximité et taillé

CARACTERISTIQUES

Proximité à la Trame Verte et Bleue : Non

Morphologiques : 1
Ecologiques : 2
Historiques : 1
Contextuelles : 1



COMMENTAIRES

Groupement d'arbres significatifs

LOCALISATION

Commune : Saint-Nazaire
Secteur : Centre Ville

Parcelle : TT 71
Adresse : 9 Impasse de Toutes-Aides





DESCRIPTION

Identifiant : 711
Elément identifié : Groupement d'arbres
Nom latin :
Nom commun :

Hauteur :
Âge :

Etat biologique apparent :
Perspective de développement :
Contraintes :

CARACTERISTIQUES

Proximité à la Trame Verte et Bleue : Non

Morphologiques :
Ecologiques :
Historiques :
Contextuelles :

COMMENTAIRES

Jardin arboré. Interprétation par photographie aérienne.

Arbre identifié
Catalpa bignonioides

LOCALISATION

Commune : Saint-Nazaire
Secteur : Centre Ville

Parcelle : TV 74
Adresse : 3 Rue du Marché





DESCRIPTION

Identifiant : 712
Elément identifié : Arbre seul
Nom latin : *Catalpa bignonioides*
Nom commun : Catalpa

Hauteur : 6 à 15 m
Âge : Adulte

Etat biologique apparent : Bon
Perspective de développement : Limitée
Contraintes : Présence d'autres végétaux à proximité

CARACTERISTIQUES

Proximité à la Trame Verte et Bleue : Non

Morphologiques : 2
Ecologiques : 2
Historiques : 1
Contextuelles : 1



COMMENTAIRES

Arbre significatif
Platanus vulgaris

LOCALISATION

Commune : Saint-Nazaire
Secteur : Centre Ville

Parcelle : XT 120
Adresse : 3 Rue du Lavoir





DESCRIPTION

Identifiant : 713
Elément identifié : Arbre seul
Nom latin : *Platanus vulgaris*
Nom commun : Platane commun

Hauteur : 6 à 15 m
Âge : Adulte

Etat biologique apparent : Bon
Perspective de développement :
Contraintes :



CARACTERISTIQUES

Proximité à la Trame Verte et Bleue : Non

Morphologiques : 3
Ecologiques : 2
Historiques : 2
Contextuelles : 2

COMMENTAIRES

Très peu visible.

Arbre identifié
Jardin arboré

LOCALISATION

Commune : Saint-Nazaire
Secteur : Centre Ville

Parcelle : TX 17
Adresse : 23 Boulevard de la Renaissance



DESCRIPTION

Identifiant : 714
Elément identifié : Groupement d'arbres
Nom latin : *Jardin arboré*
Nom commun : Erable,...

Hauteur : 6 à 15 m
Âge : Adulte

Etat biologique apparent : Bon
Perspective de développement :
Contraintes :



CARACTERISTIQUES

Proximité à la Trame Verte et Bleue : Non

Morphologiques : 2
Ecologiques : 2
Historiques : 1
Contextuelles : 2



COMMENTAIRES

Arbre identifié
Jardin arboré

LOCALISATION

Commune : Saint-Nazaire
Secteur : Centre Ville

Parcelle : TX 20
Adresse : 15 Boulevard de la Renaissance



DESCRIPTION

Identifiant : 715
Elément identifié : Groupement d'arbres
Nom latin : *Jardin arboré*
Nom commun : Bouleau pendant, Prunier pourpre de Pissard, Erable négundo, Cèdre de l'Himalaya

Hauteur : 6 à 15 m
Âge : Adulte

Etat biologique apparent : Bon
Perspective de développement : Limitée
Contraintes : A proximité de l'habitation et présence d'autres végétaux



CARACTERISTIQUES

Proximité à la Trame Verte et Bleue : Non

Morphologiques : 3
Ecologiques : 3
Historiques : 1
Contextuelles : 3



COMMENTAIRES

Arbre identifié
Jardin arboré

LOCALISATION

Commune : Saint-Nazaire
Secteur : Centre Ville

Parcelle : TX 20
Adresse : 15 Boulevard de la Renaissance





DESCRIPTION

Identifiant : 716
Elément identifié : Groupement d'arbres
Nom latin : *Jardin arboré*
Nom commun : Cèdre de l'Himalaya, Erable sycomore, Lila commun

Hauteur : 6 à 15 m
Âge : Adulte

Etat biologique apparent : Bon
Perspective de développement :
Contraintes :

CARACTERISTIQUES

Proximité à la Trame Verte et Bleue : Non

Morphologiques : 2
Ecologiques : 3
Historiques : 1
Contextuelles : 2



COMMENTAIRES

Arbre significatif

LOCALISATION

Commune : Saint-Nazaire
Secteur : Centre Ville

Parcelle : VX 38
Adresse : 37 Rue du Maine





DESCRIPTION

Identifiant : 717
Elément identifié :
Nom latin :
Nom commun :

Hauteur :
Âge :

Etat biologique apparent :
Perspective de développement :
Contraintes :

CARACTERISTIQUES

Proximité à la Trame Verte et Bleue : Non

Morphologiques :
Ecologiques :
Historiques :
Contextuelles :

COMMENTAIRES

Non visible. Interprétation par photographie aérienne.

Arbre identifié
Morus nigra

LOCALISATION

Commune : Saint-Nazaire
Secteur : Centre Ville

Parcelle : XV 59
Adresse : - Square Henri Allanet



DESCRIPTION

Identifiant : 718
Elément identifié : Arbre seul
Nom latin : *Morus nigra*
Nom commun : Murier noir

Hauteur : 0 à 6 m
Âge : Adulte

Etat biologique apparent : Bon
Perspective de développement : Bonne
Contraintes :

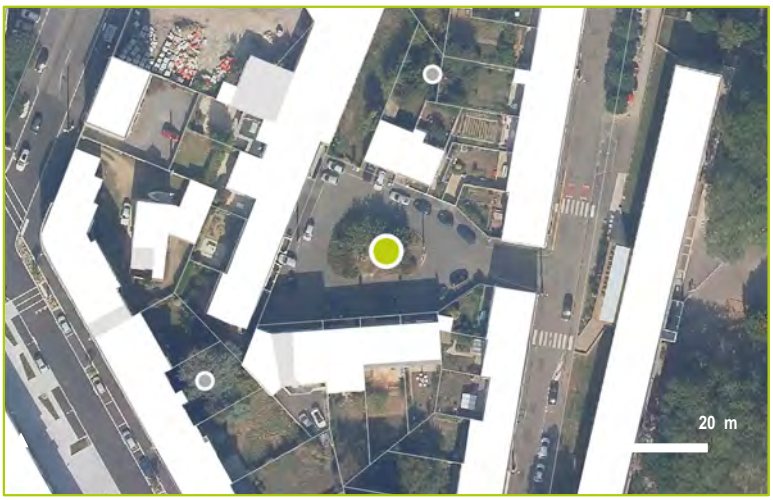

CARACTERISTIQUES

Proximité à la Trame Verte et Bleue : Oui

Morphologiques : 2
Ecologiques : 2
Historiques : 2
Contextuelles : 2



COMMENTAIRES

Arbre d'intérêt patrimonial

Albizia julibrissin

LOCALISATION

Commune : Saint-Nazaire
Secteur : Centre Ville

Parcelle : YA 209
Adresse : 32 Avenue de la Vera Cruz





DESCRIPTION

Identifiant : 719
Elément identifié : Arbre seul
Nom latin : *Albizia julibrissin*
Nom commun : Arbre à soie

Hauteur : 6 à 15 m
Âge : Adulte

Etat biologique apparent : Bon
Perspective de développement : Limitée
Contraintes : A proximité de l'habitation, de lignes électriques et en limite de parcelle



CARACTERISTIQUES

Proximité à la Trame Verte et Bleue : Non

Morphologiques : 3
Ecologiques : 3
Historiques : 1
Contextuelles : 3

COMMENTAIRES

Morphologie atypique.

Arbre identifié
Olea europaea

LOCALISATION

Commune : Saint-Nazaire
Secteur : Centre Ville

Parcelle : XP 162
Adresse : 12 Rue Jean Macé





DESCRIPTION

Identifiant : 720
Elément identifié : Arbre seul
Nom latin : *Olea europaea*
Nom commun : Olivier

Hauteur : 0 à 6 m
Âge : Adulte

Etat biologique apparent : Bon
Perspective de développement : Limitée
Contraintes : A proximité de l'habitation et en limite de parcelle



CARACTERISTIQUES

Proximité à la Trame Verte et Bleue : Oui

Morphologiques : 2
Ecologiques : 2
Historiques : 1
Contextuelles : 2

COMMENTAIRES

Très contraint.