Arbre identifié

Pinus sp.

LOCALISATION

Commune : Saint-Nazaire
Secteur : Saint-Marc

Parcelle : YI 160
Adresse : 7 Allée de la Lambarde

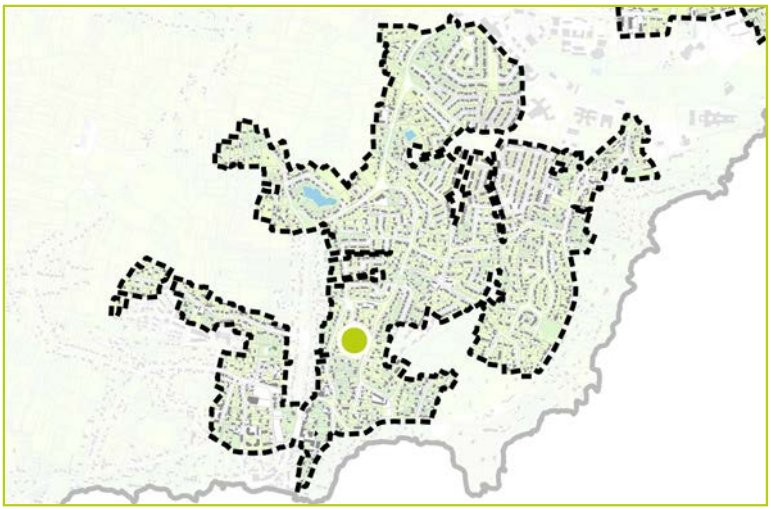

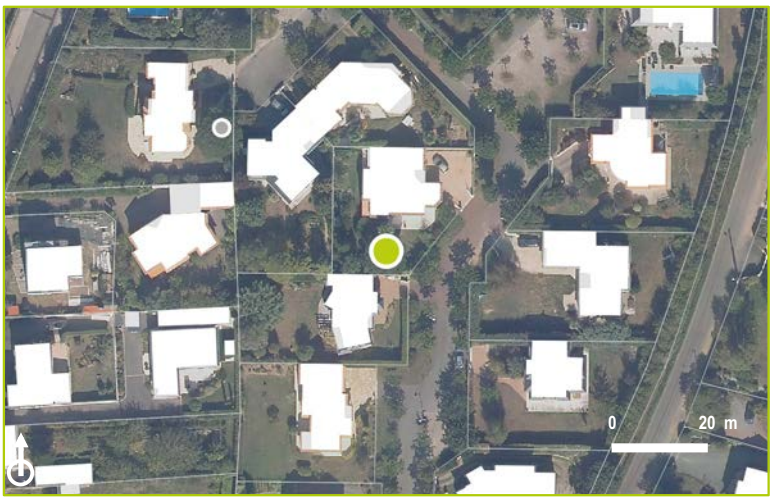

DESCRIPTION

Identifiant : 721
Elément identifié : Arbre seul
Nom latin : *Pinus sp.*
Nom commun : Pin

Hauteur : 6 à 15 m
Âge : Adulte

Etat biologique apparent : Bon
Perspective de développement : Bonne
Contraintes :

CARACTERISTIQUES

Proximité à la Trame Verte et Bleue : Non

Morphologiques : 2
Ecologiques : 2
Historiques : 2
Contextuelles : 2



COMMENTAIRES

Arbre significatif
Cedrus sp.

LOCALISATION

Commune : Saint-Nazaire
Secteur : Saint-Marc

Parcelle : YL 79
Adresse : 54 Route de la Courance

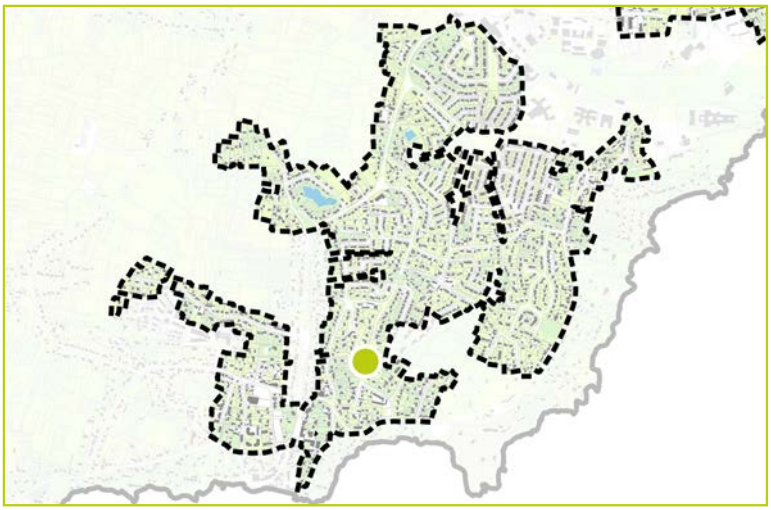

DESCRIPTION

Identifiant : 722
Elément identifié : Arbre seul
Nom latin : *Cedrus sp.*
Nom commun : Cèdres de l'Atlas et de l'Himalaya

Hauteur : 6 à 15 m
Âge : Adulte

Etat biologique apparent : Bon
Perspective de développement : Limitée
Contraintes : Ligne électrique à proximité

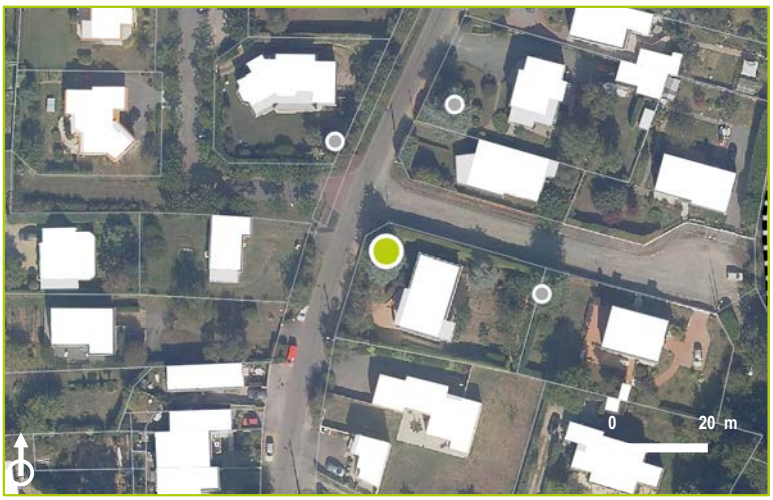

CARACTERISTIQUES

Proximité à la Trame Verte et Bleue : Non

Morphologiques : 3
Ecologiques : 2
Historiques : 2
Contextuelles : 3



COMMENTAIRES

Arbre significatif
Phoenix canariensis

LOCALISATION

Commune : Saint-Nazaire
Secteur : Saint-Marc

Parcelle : YI 171
Adresse : 12 Allée de la Lambarde

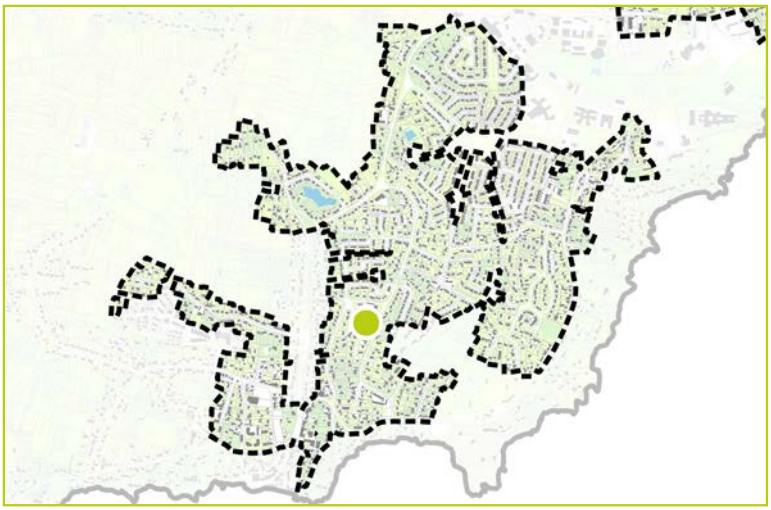

DESCRIPTION

Identifiant : 723
Elément identifié : Groupement d'arbres
Nom latin : *Phoenix canariensis*
Nom commun : Palmier des Canaries

Hauteur : 0 à 6 m
Âge : Adulte

Etat biologique apparent : Bon
Perspective de développement : Bonne
Contraintes :



CARACTERISTIQUES

Proximité à la Trame Verte et Bleue : Non

Morphologiques : 3
Ecologiques : 2
Historiques : 2
Contextuelles : 2



COMMENTAIRES

Arbre significatif
Quercus sp.

LOCALISATION

Commune : Saint-Nazaire
Secteur : Saint-Marc

Parcelle : YI 169
Adresse : 41 Route de la Courance

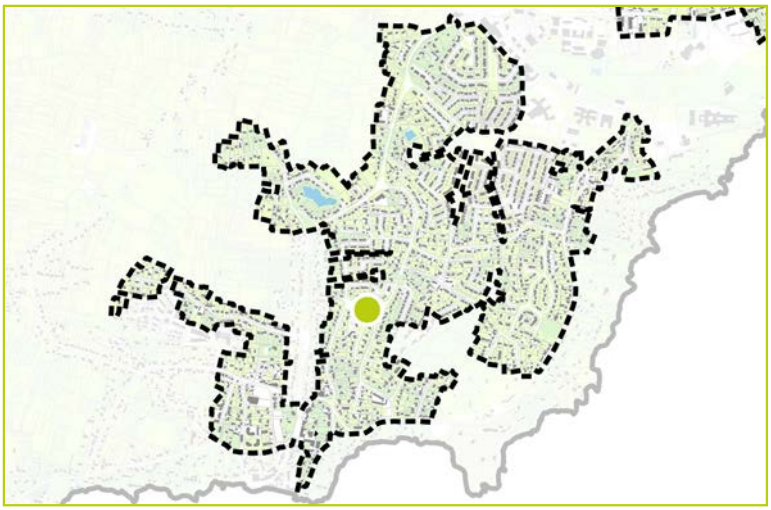



DESCRIPTION

Identifiant : 724
Elément identifié : Arbre seul
Nom latin : *Quercus sp.*
Nom commun : Chêne pédonculé

Hauteur : 6 à 15 m
Âge : Adulte

Etat biologique apparent : Bon
Perspective de développement : Bonne
Contraintes :

CARACTERISTIQUES

Proximité à la Trame Verte et Bleue : Non

Morphologiques : 3
Ecologiques : 2
Historiques : 3
Contextuelles : 2



COMMENTAIRES

Arbre significatif
Cedrus sp.

LOCALISATION

Commune : Saint-Nazaire
Secteur : Saint-Marc

Parcelle : YL 80
Adresse : 4 Impasse du Saut du Loup

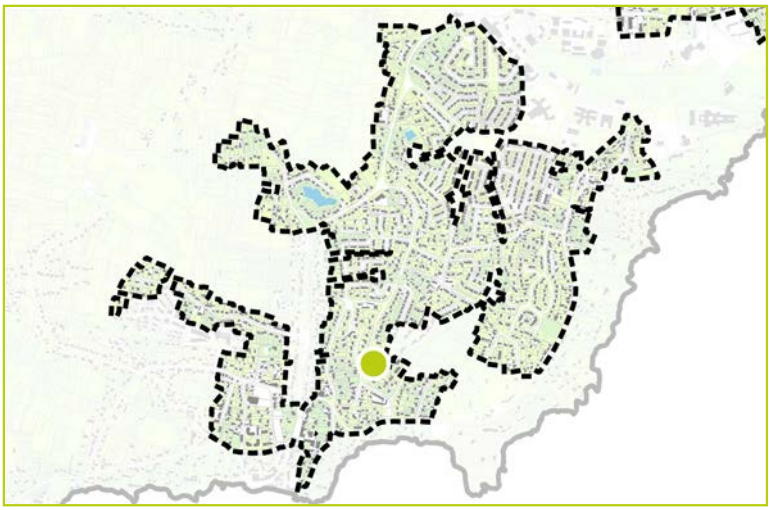



DESCRIPTION

Identifiant : 725
Elément identifié : Arbre seul
Nom latin : *Cedrus sp.*
Nom commun : Cèdre

Hauteur : 6 à 15 m
Âge : Adulte

Etat biologique apparent : Bon
Perspective de développement : Bonne
Contraintes :

CARACTERISTIQUES

Proximité à la Trame Verte et Bleue : Non

Morphologiques : 3
Ecologiques : 2
Historiques : 2
Contextuelles : 2



COMMENTAIRES

Arbre d'intérêt patrimonial

Quercus sp.

LOCALISATION

Commune : Saint-Nazaire
Secteur : Saint-Marc

Parcelle : YL 93
Adresse : 6 Impasse du Saut du Loup

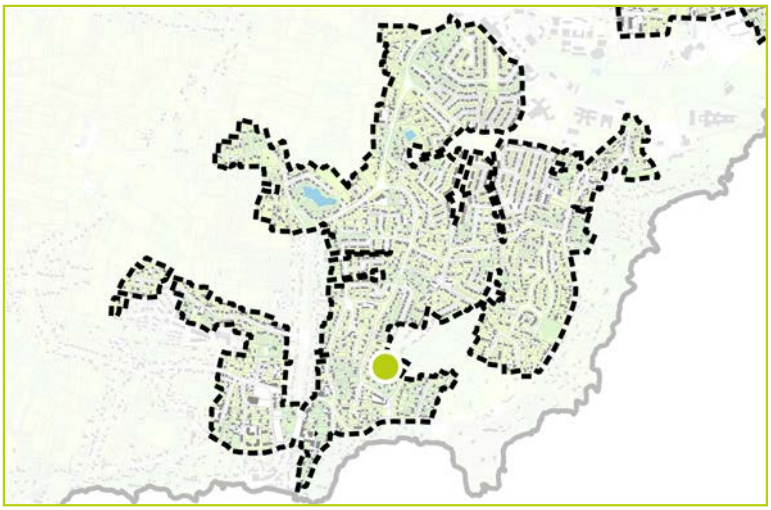



DESCRIPTION

Identifiant : 726
Elément identifié : Arbre seul
Nom latin : *Quercus sp.*
Nom commun : Chêne

Hauteur : 6 à 15 m
Âge : Adulte

Etat biologique apparent : Bon
Perspective de développement : Bonne
Contraintes :

CARACTERISTIQUES

Proximité à la Trame Verte et Bleue : Non

Morphologiques : 3
Ecologiques : 3
Historiques : 3
Contextuelles : 2



COMMENTAIRES

even CONSEIL

Arbre d'intérêt patrimonial
Cedrus atlantica

LOCALISATION

Commune : Saint-Nazaire
Secteur : Saint-Marc

Parcelle : YL 68
Adresse : 60 Route de la Courance

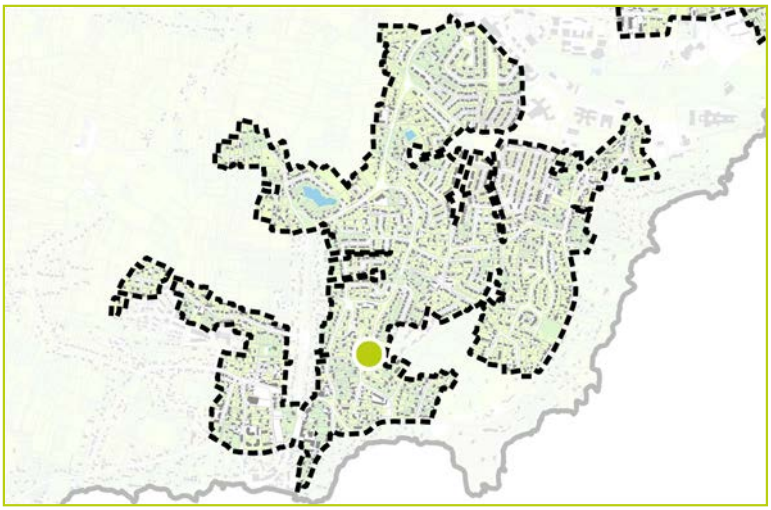



DESCRIPTION

Identifiant : 727
Elément identifié : Arbre seul
Nom latin : *Cedrus atlantica*
Nom commun : Cèdre de l'Atlas

Hauteur : 6 à 15 m
Âge : Adulte

Etat biologique apparent : Bon
Perspective de développement : Limitée
Contraintes : Ligne électrique à proximité



CARACTERISTIQUES

Proximité à la Trame Verte et Bleue : Non

Morphologiques : 3
Ecologiques : 2
Historiques : 3
Contextuelles : 3

COMMENTAIRES

Arbre significatif
Eucalypthus sp.

LOCALISATION

Commune : Saint-Nazaire
Secteur : Saint-Marc

Parcelle : YI 176
Adresse : 2 Allée de la Lambarde

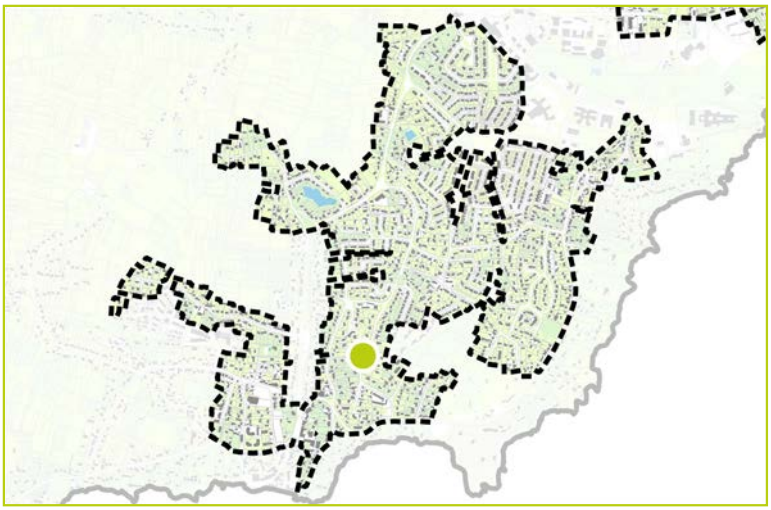

DESCRIPTION

Identifiant : 728
Elément identifié : Arbre seul
Nom latin : *Eucalypthus sp.*
Nom commun : Eucalyptus

Hauteur : 6 à 15 m
Âge : Adulte

Etat biologique apparent : Bon
Perspective de développement : Limitée
Contraintes : Autres végétaux à proximité

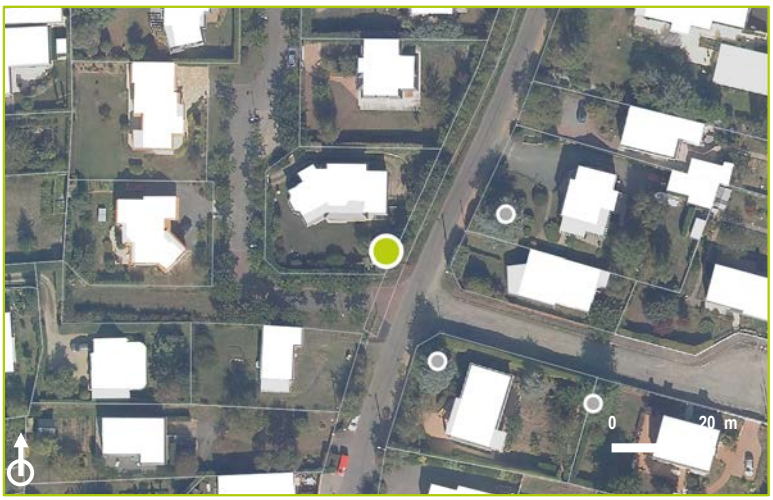

CARACTERISTIQUES

Proximité à la Trame Verte et Bleue : Non

Morphologiques : 3
Ecologiques : 3
Historiques : 2
Contextuelles : 2



COMMENTAIRES

Arbre significatif
Cupressus sp.

LOCALISATION

Commune : Saint-Nazaire
Secteur : Saint-Marc

Parcelle : YK 55
Adresse : 9 Chemin des Pierreries

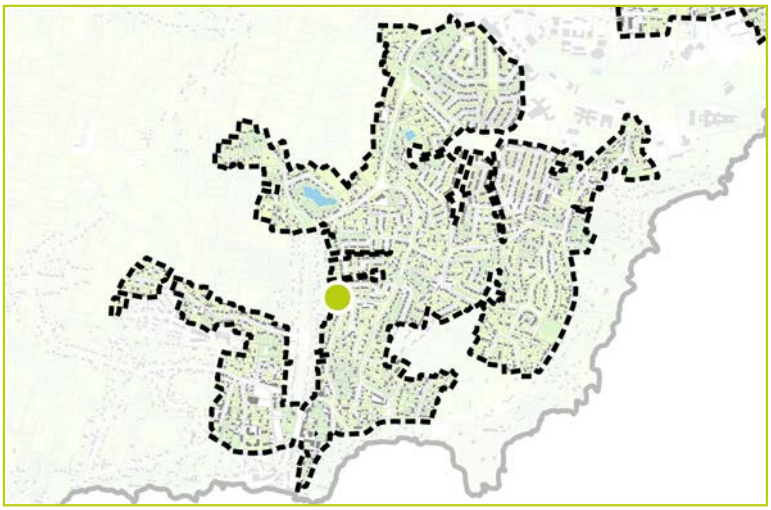



DESCRIPTION

Identifiant : 729
Elément identifié : Arbre seul
Nom latin : *Cupressus sp.*
Nom commun : Cyprès

Hauteur : 6 à 15 m
Âge : Adulte

Etat biologique apparent : Bon
Perspective de développement : Bonne
Contraintes :



CARACTERISTIQUES

Proximité à la Trame Verte et Bleue : Non

Morphologiques : 2
Ecologiques : 2
Historiques : 3
Contextuelles : 3

COMMENTAIRES

Arbre significatif

Prunus sp., Juniperus sp.

LOCALISATION

Commune : Saint-Nazaire
Secteur : Saint-Marc

Parcelle : YI 47
Adresse : 8 Chemin des Pierreries

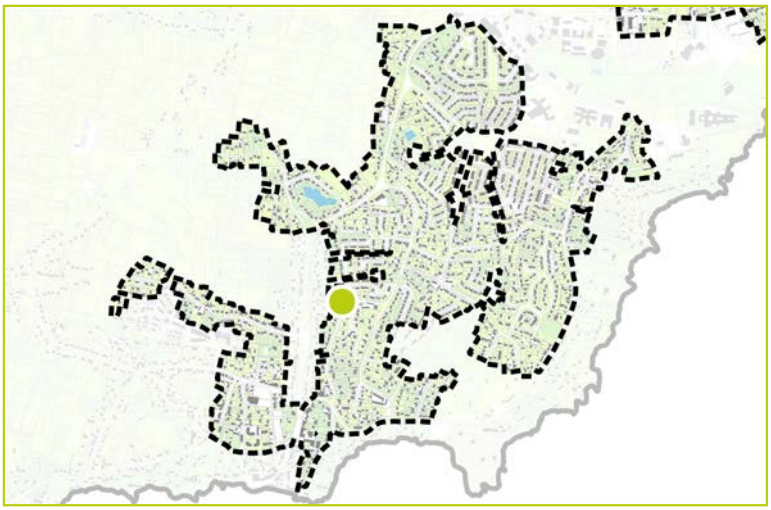



DESCRIPTION

Identifiant : 730
Elément identifié : Multi-strates
Nom latin : *Prunus sp., Juniperus sp.*
Nom commun : Cerisier, Genévrier

Hauteur : 0 à 6 m
Âge : Adulte

Etat biologique apparent : Bon
Perspective de développement : Bonne
Contraintes :

CARACTERISTIQUES

Proximité à la Trame Verte et Bleue : Non

Morphologiques : 3
Ecologiques : 3
Historiques : 2
Contextuelles : 2



COMMENTAIRES

Arbre significatif

Quercus sp., Robinia pseudoacacia

LOCALISATION

Commune : Saint-Nazaire
Secteur : Saint-Marc

Parcelle : YI 76
Adresse : 17 Allée de la Lambarde

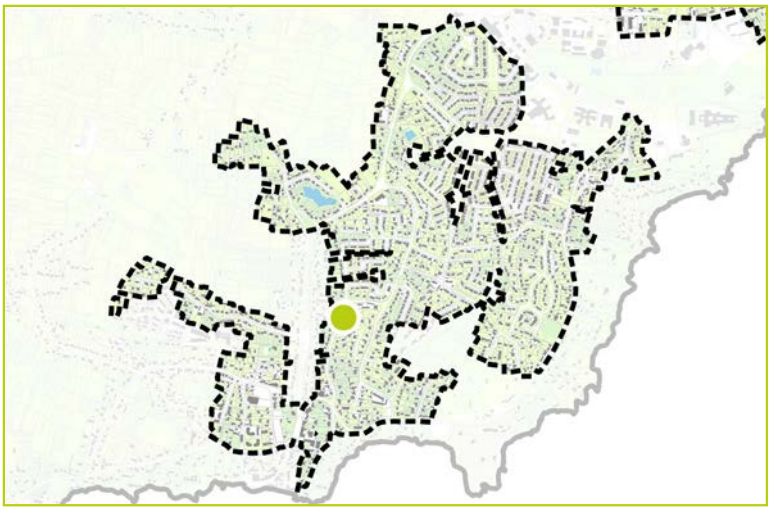



DESCRIPTION

Identifiant : 731
Elément identifié : Groupement d'arbres
Nom latin : *Quercus sp., Robinia pseudoacacia*
Nom commun : Chêne, Robinier faux-acacia

Hauteur : 6 à 15 m
Âge : Adulte

Etat biologique apparent : Bon
Perspective de développement : Limitée
Contraintes : Autres végétaux et ligne éléctrique à proximité

CARACTERISTIQUES

Proximité à la Trame Verte et Bleue : Non

Morphologiques : 2
Ecologiques : 3
Historiques : 2
Contextuelles : 3



COMMENTAIRES

Arbre significatif
Cupressus sp.

LOCALISATION

Commune : Saint-Nazaire
Secteur : Saint-Marc

Parcelle : YI 45
Adresse : 45 Avenue du Commandant Cousteau

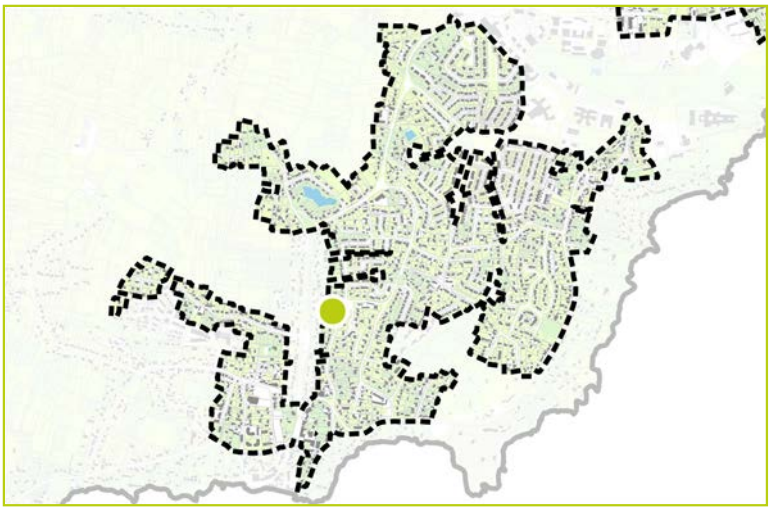



DESCRIPTION

Identifiant : 732
Elément identifié : Arbre seul
Nom latin : *Cupressus sp.*
Nom commun : Cyprès

Hauteur : 15 à 20 m
Âge : Adulte

Etat biologique apparent : Bon
Perspective de développement : Bonne
Contraintes :

CARACTERISTIQUES

Proximité à la Trame Verte et Bleue : Non

Morphologiques : 3
Ecologiques : 2
Historiques : 3
Contextuelles : 2



COMMENTAIRES

Arbre significatif
Pinus sp.

LOCALISATION

Commune : Saint-Nazaire
Secteur : Saint-Marc

Parcelle : YI 78
Adresse : 13 Allée de la Lambarde

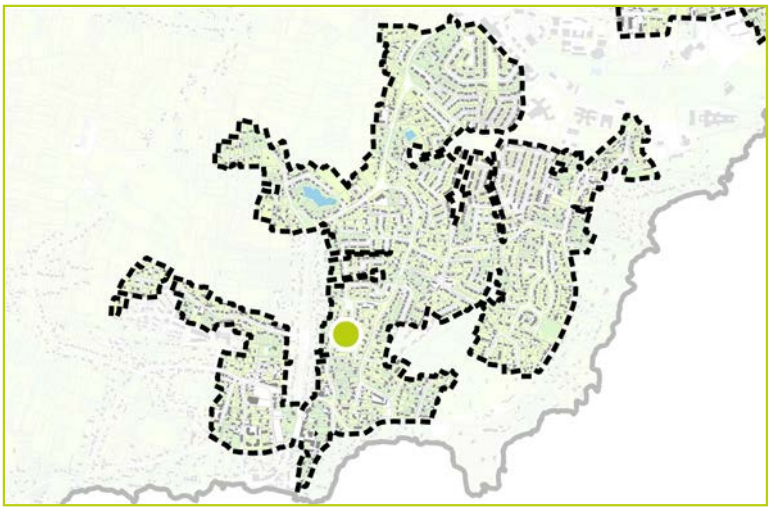

DESCRIPTION

Identifiant : 733
Elément identifié : Arbre seul
Nom latin : *Pinus sp.*
Nom commun : Pin

Hauteur : 6 à 15 m
Âge : Adulte

Etat biologique apparent : Bon
Perspective de développement : Limitée
Contraintes : Habitation et autres végétaux à proximité

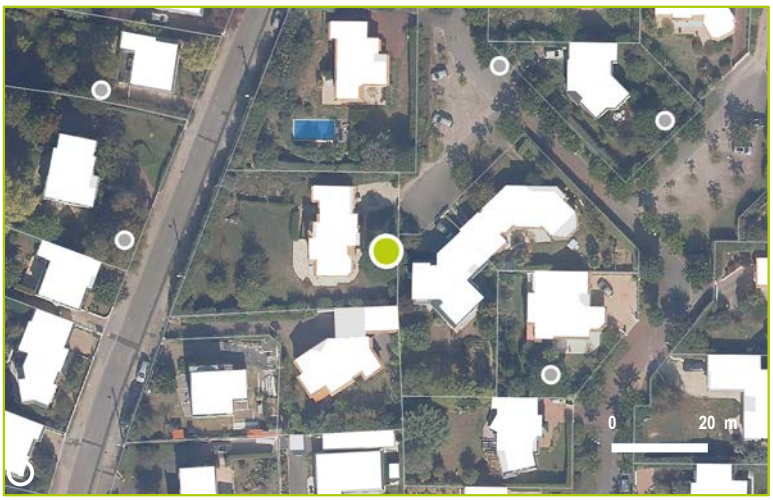

CARACTERISTIQUES

Proximité à la Trame Verte et Bleue : Non

Morphologiques : 3
Ecologiques : 2
Historiques : 3
Contextuelles : 2



COMMENTAIRES

Arbre identifié
Jardin arboré

LOCALISATION

Commune : Saint-Nazaire
Secteur : Saint-Marc

Parcelle : YI 162
Adresse : 16 Allée de la Lambarde

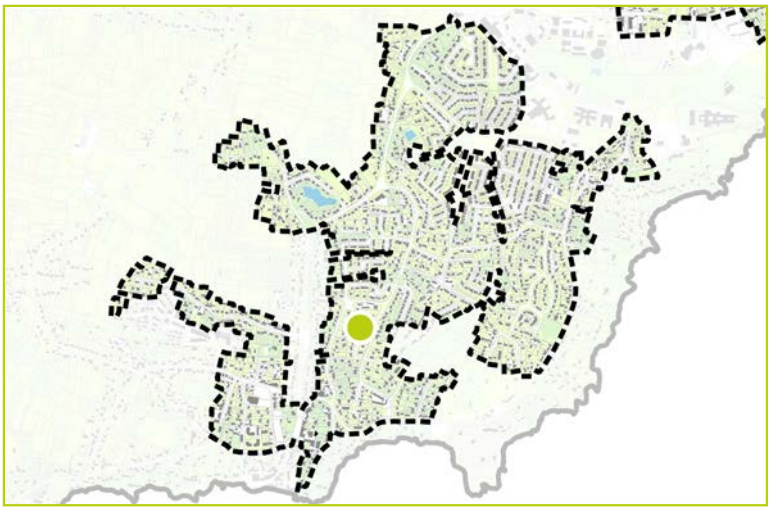

DESCRIPTION

Identifiant : 734
Elément identifié : Groupement d'arbres
Nom latin : *Jardin arboré*
Nom commun :

Hauteur : 6 à 15 m
Âge :

Etat biologique apparent :
Perspective de développement :
Contraintes :

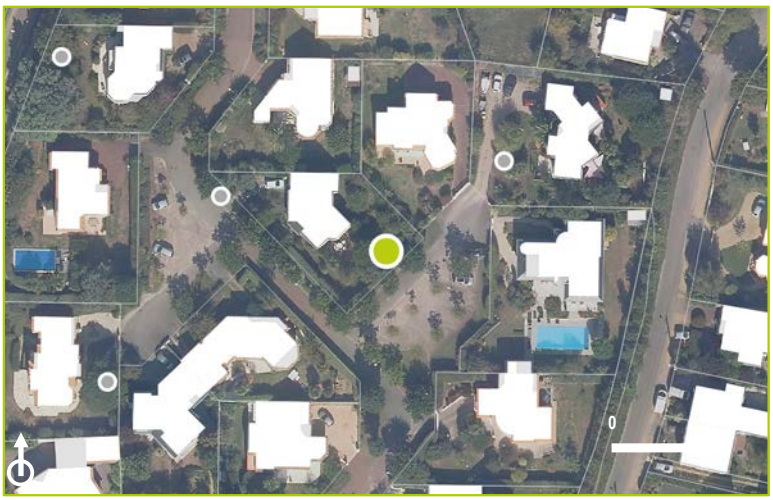

CARACTERISTIQUES

Proximité à la Trame Verte et Bleue : Non

Morphologiques :
Ecologiques :
Historiques :
Contextuelles :



COMMENTAIRES

Interprétation photographique.

Arbre significatif

Prunus sp., Salix sp. ...

LOCALISATION

Commune : Saint-Nazaire
Secteur : Saint-Marc

Parcelle : YI 167
Adresse : 24 Allée de la Lambarde

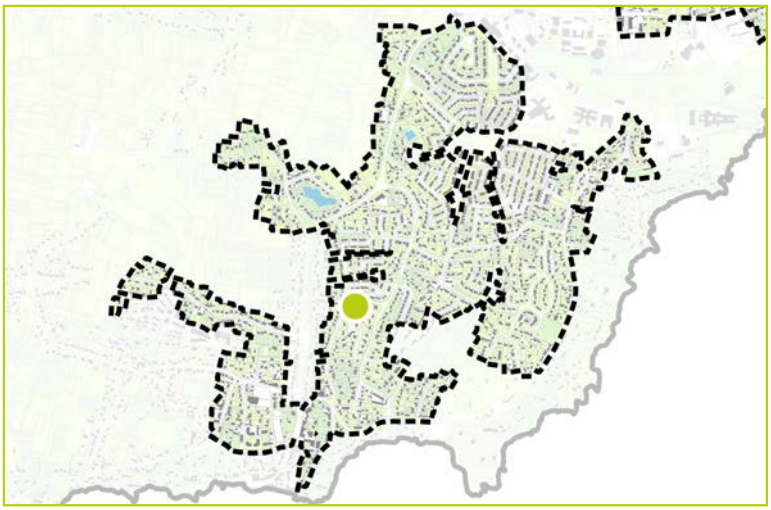

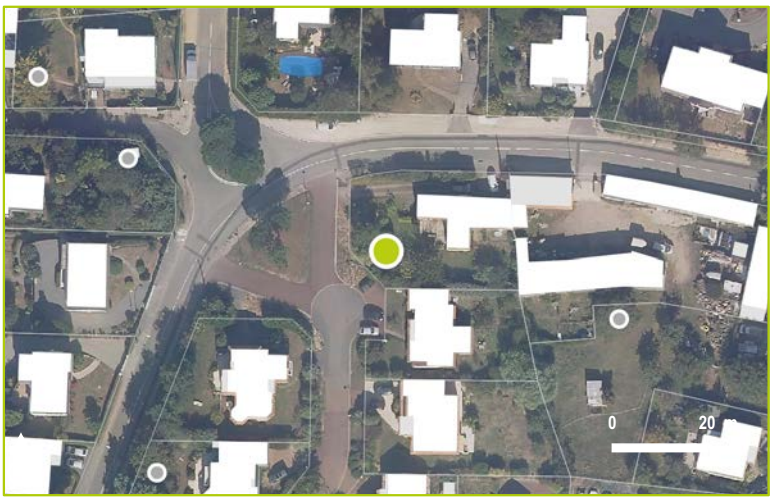

DESCRIPTION

Identifiant : 735
Elément identifié : Multi-strates
Nom latin : *Prunus sp., Salix sp. ...*
Nom commun : Cerisier, Saule, Bambou

Hauteur : 6 à 15 m
Âge : Adulte

Etat biologique apparent : Bon
Perspective de développement : Bonne
Contraintes :

CARACTERISTIQUES

Proximité à la Trame Verte et Bleue : Non

Morphologiques : 2
Ecologiques : 3
Historiques : 2
Contextuelles : 3



COMMENTAIRES

Arbre significatif
Morus sp.

LOCALISATION

Commune : Saint-Nazaire
Secteur : Saint-Marc

Parcelle : YI 162
Adresse : 16 Allee de la Lambarde

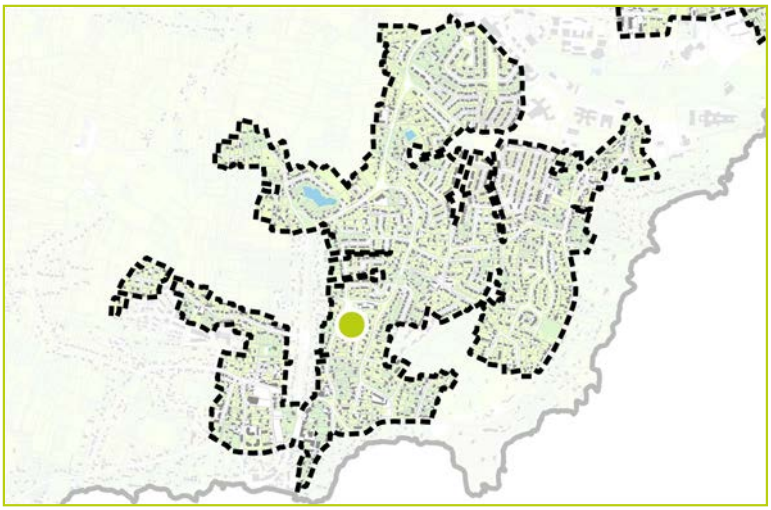

DESCRIPTION

Identifiant : 736
Elément identifié : Groupement d'arbres
Nom latin : *Morus sp.*
Nom commun : Murier

Hauteur : 0 à 6 m
Âge : Jeune

Etat biologique apparent : Bon
Perspective de développement : Bonne
Contraintes :

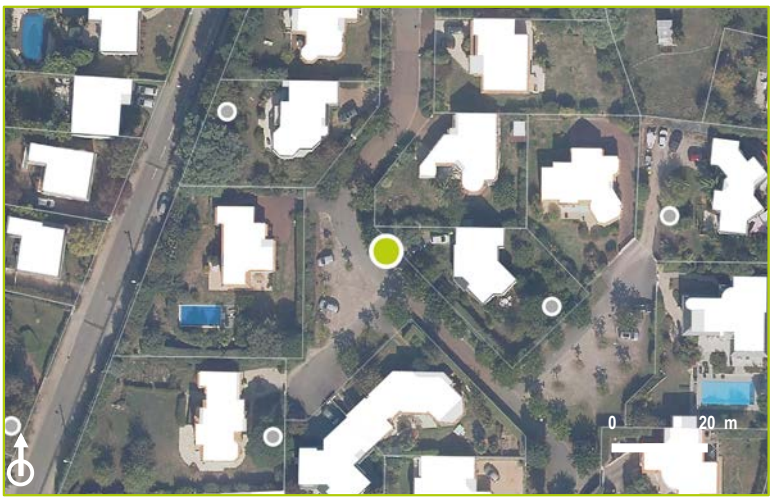

CARACTERISTIQUES

Proximité à la Trame Verte et Bleue : Non

Morphologiques : 2
Ecologiques : 2
Historiques : 2
Contextuelles : 3



COMMENTAIRES

Arbre significatif
Pinus sp.

LOCALISATION

Commune : Saint-Nazaire
Secteur : Saint-Marc

Parcelle : YI 89
Adresse : 24 Avenue du Commandant Cousteau

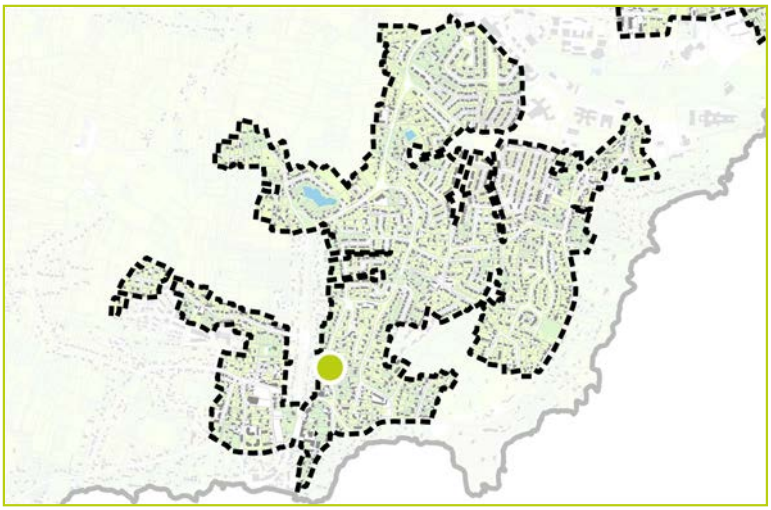

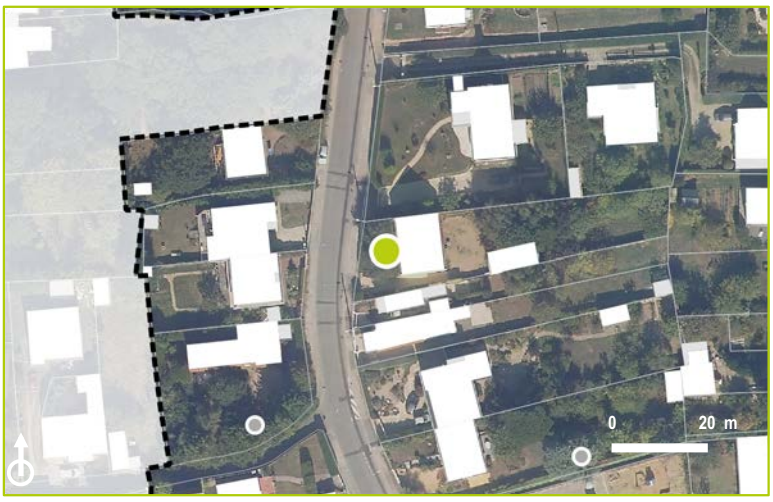

DESCRIPTION

Identifiant : 737
Elément identifié : Arbre seul
Nom latin : *Pinus sp.*
Nom commun : Pin

Hauteur : 6 à 15 m
Âge : Adulte

Etat biologique apparent : Bon
Perspective de développement : Limitée
Contraintes : Habitation à proximité

CARACTERISTIQUES

Proximité à la Trame Verte et Bleue : Non

Morphologiques : 2
Ecologiques : 2
Historiques : 2
Contextuelles : 3



COMMENTAIRES

Arbre identifié
Acacia dealbata

LOCALISATION

Commune : Saint-Nazaire
Secteur : Saint-Marc

Parcelle : YI 83
Adresse : 34 Avenue du Commandant Cousteau

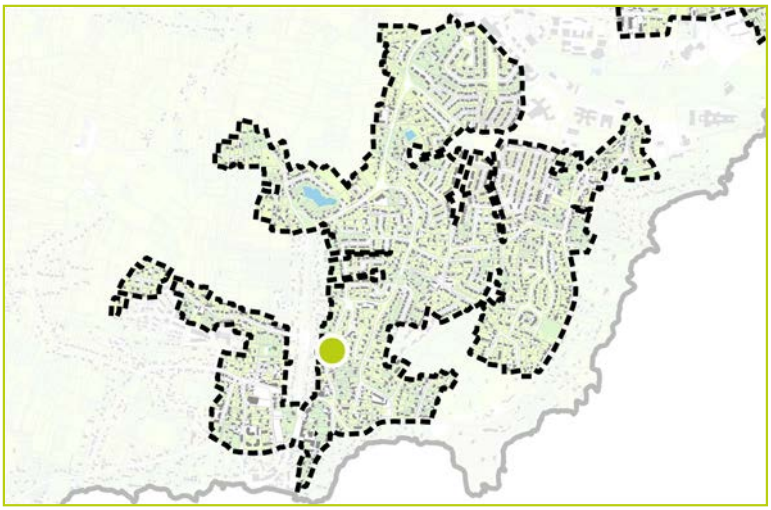



DESCRIPTION

Identifiant : 738
Elément identifié : Arbre seul
Nom latin : *Acacia dealbata*
Nom commun : Mimosa

Hauteur : 0 à 6 m
Âge : Adulte

Etat biologique apparent : Bon
Perspective de développement : Limitée
Contraintes : Autres végétaux à proximité

CARACTERISTIQUES

Proximité à la Trame Verte et Bleue : Non

Morphologiques : 2
Ecologiques : 2
Historiques : 2
Contextuelles : 1



COMMENTAIRES

even CONSEIL

Arbre significatif
Acacia dealbata

LOCALISATION

Commune : Saint-Nazaire
Secteur : Saint-Marc

Parcelle : YI 93
Adresse : 16 Avenue du Commandant Cousteau

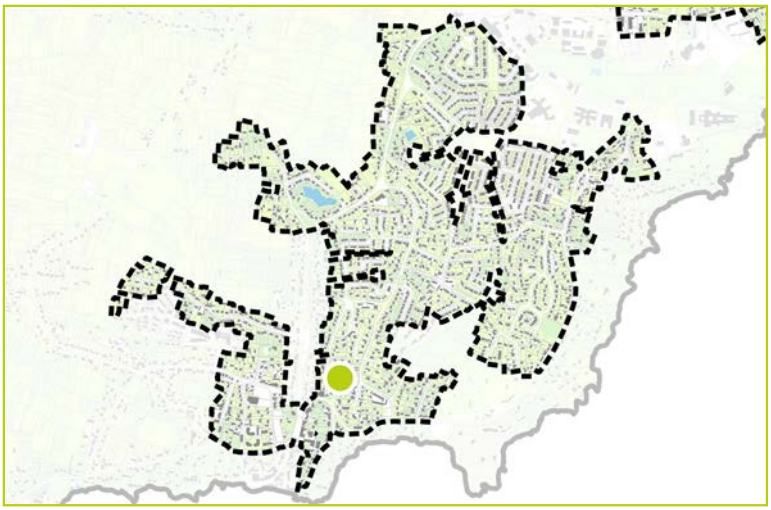



DESCRIPTION

Identifiant : 739
Elément identifié : Arbre seul
Nom latin : *Acacia dealbata*
Nom commun : Mimosa

Hauteur : 6 à 15 m
Âge : Adulte

Etat biologique apparent : Bon
Perspective de développement : Limitée
Contraintes : Autres végétaux et muret à proximité

CARACTERISTIQUES

Proximité à la Trame Verte et Bleue : Non

Morphologiques : 2
Ecologiques : 3
Historiques : 2
Contextuelles : 1



COMMENTAIRES

Arbre significatif
Cupressus sp., Tillia sp.

LOCALISATION

Commune : Saint-Nazaire
Secteur : Saint-Marc

Parcelle : YI 32
Adresse : 9 Avenue du Commandant Cousteau

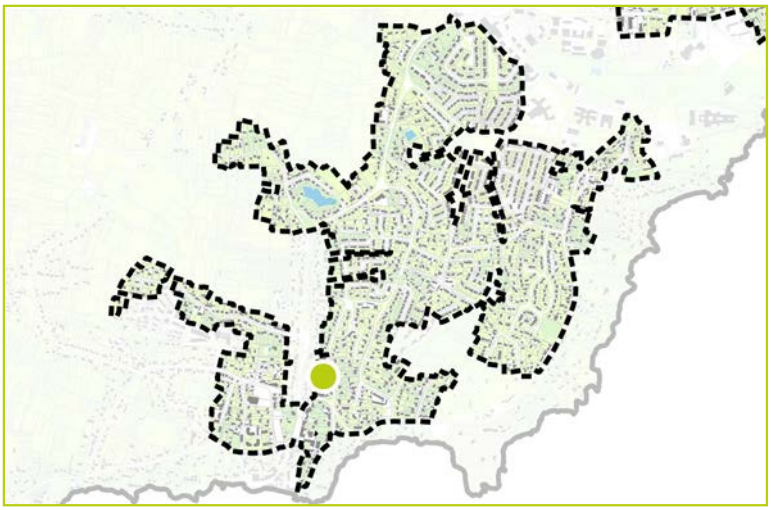



DESCRIPTION

Identifiant : 740
Elément identifié : Groupement d'arbres
Nom latin : *Cupressus sp., Tillia sp.*
Nom commun : Cyprès, Tilleul

Hauteur : 6 à 15 m
Âge : Adulte

Etat biologique apparent : Bon
Perspective de développement : Limitée
Contraintes : Autres végétaux à proximité

CARACTERISTIQUES

Proximité à la Trame Verte et Bleue : Non

Morphologiques : 2
Ecologiques : 3
Historiques : 2
Contextuelles : 3



COMMENTAIRES

Arbre significatif

LOCALISATION

Commune : Saint-Nazaire
Secteur : Saint-Marc

Parcelle : YI 42
Adresse : 39 Avenue du Commandant Cousteau

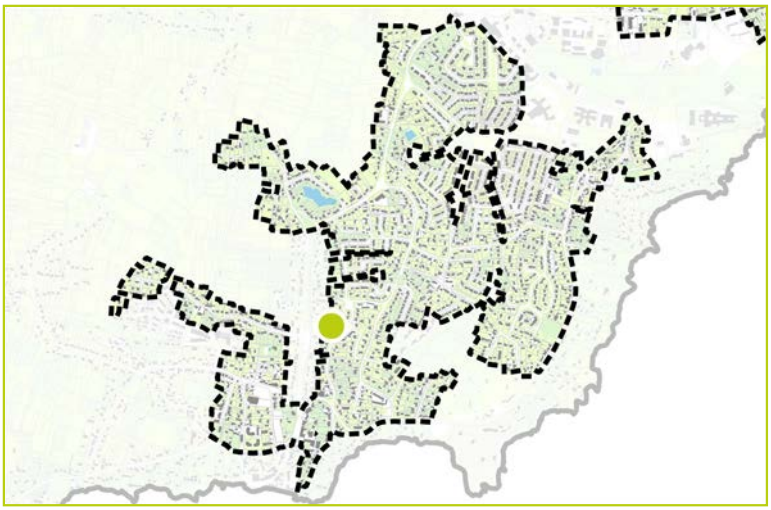

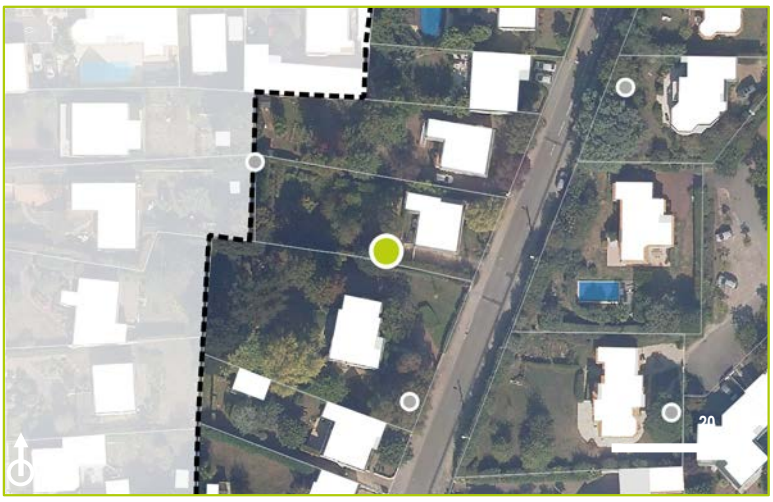

DESCRIPTION

Identifiant : 741
Elément identifié : Arbre seul
Nom latin :
Nom commun :

Hauteur : 6 à 15 m
Âge : Adulte

Etat biologique apparent : Bon
Perspective de développement : Limitée
Contraintes : En limite de parcelle

CARACTERISTIQUES

Proximité à la Trame Verte et Bleue : Non

Morphologiques : 3
Ecologiques : 2
Historiques : 2
Contextuelles : 2



COMMENTAIRES

Arbre significatif

Quercus sp.

LOCALISATION

Commune : Saint-Nazaire
Secteur : Saint-Marc

Parcelle : YI 42
Adresse : 39 Avenue du Commandant Cousteau

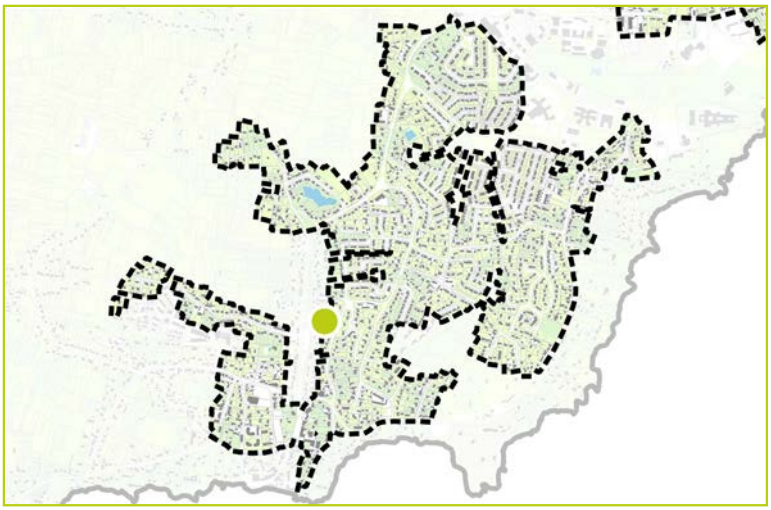



DESCRIPTION

Identifiant : 742
Elément identifié : Arbre seul
Nom latin : *Quercus sp.*
Nom commun : Chêne

Hauteur : 15 à 20 m
Âge : Adulte

Etat biologique apparent : Bon
Perspective de développement : Limitée
Contraintes : Autres végétaux à proximité



CARACTERISTIQUES

Proximité à la Trame Verte et Bleue : Non

Morphologiques : 3
Ecologiques : 2
Historiques : 3
Contextuelles : 1

COMMENTAIRES

Arbre identifié
Cedrus sp.

LOCALISATION

Commune : Saint-Nazaire
Secteur : Saint-Marc

Parcelle : YI 37
Adresse : 21 Avenue du Commandant Cousteau

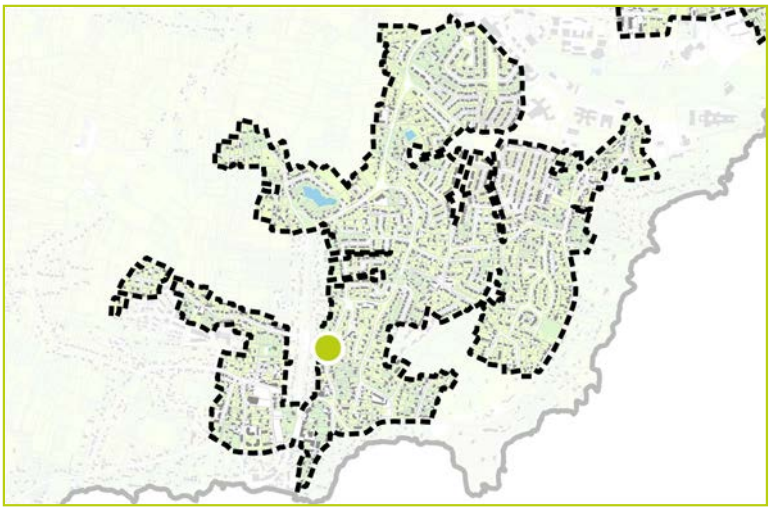



DESCRIPTION

Identifiant : 743
Elément identifié : Arbre seul
Nom latin : *Cedrus sp.*
Nom commun : Cèdre

Hauteur : 6 à 15 m
Âge : Adulte

Etat biologique apparent : Bon
Perspective de développement : Limitée
Contraintes :

CARACTERISTIQUES

Proximité à la Trame Verte et Bleue : Non

Morphologiques : 2
Ecologiques : 2
Historiques : 2
Contextuelles : 2



COMMENTAIRES

Arbre significatif
Betula sp.

LOCALISATION

Commune : Saint-Nazaire
Secteur : Saint-Marc

Parcelle : YI 41
Adresse : 37 Avenue du Commandant Cousteau

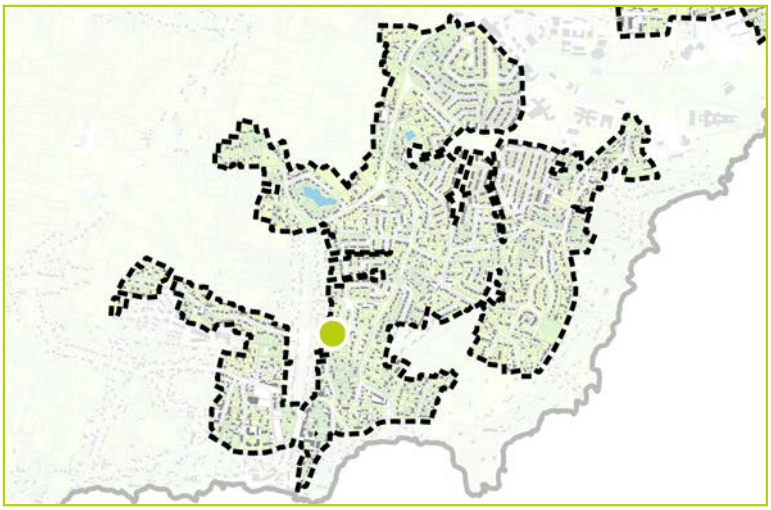

DESCRIPTION

Identifiant : 744
Elément identifié : Groupement d'arbres
Nom latin : *Betula sp.*
Nom commun : Bouleau

Hauteur : 6 à 15 m
Âge : Adulte

Etat biologique apparent : Bon
Perspective de développement : Limitée
Contraintes : Autres végétaux à proximité



CARACTERISTIQUES

Proximité à la Trame Verte et Bleue : Non

Morphologiques : 2
Ecologiques : 3
Historiques : 2
Contextuelles : 2



COMMENTAIRES

Arbre d'intérêt patrimonial

Quercus sp.

LOCALISATION

Commune : Saint-Nazaire
Secteur : Saint-Marc

Parcelle : YH 134
Adresse : 5 Avenue de Saint Nazaire

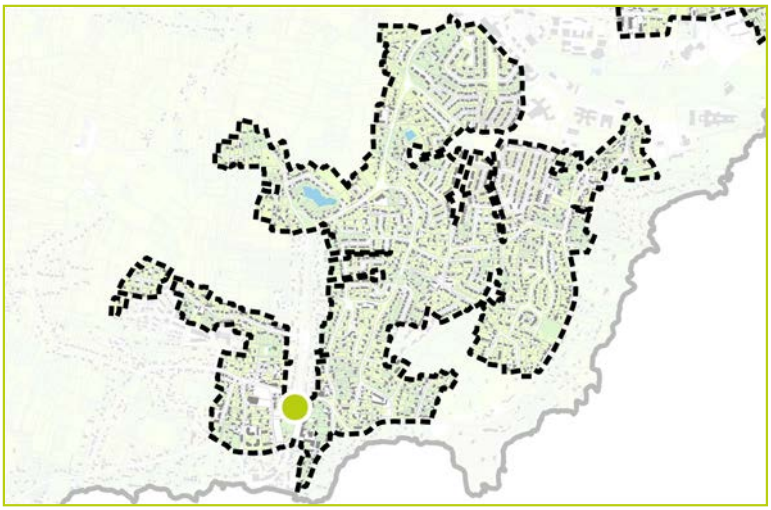

DESCRIPTION

Identifiant : 745
Elément identifié : Arbre seul
Nom latin : *Quercus sp.*
Nom commun : Chêne pédonculé

Hauteur : 6 à 15 m
Âge : Adulte

Etat biologique apparent : Bon
Perspective de développement : Limitée
Contraintes : Constructions en cours



CARACTERISTIQUES

Proximité à la Trame Verte et Bleue : Non

Morphologiques : 3
Ecologiques : 2
Historiques : 4
Contextuelles : 4



COMMENTAIRES

N'existe plus

LOCALISATION

Commune : Saint-Nazaire
Secteur : Saint-Marc

Parcelle : YH 380
Adresse :

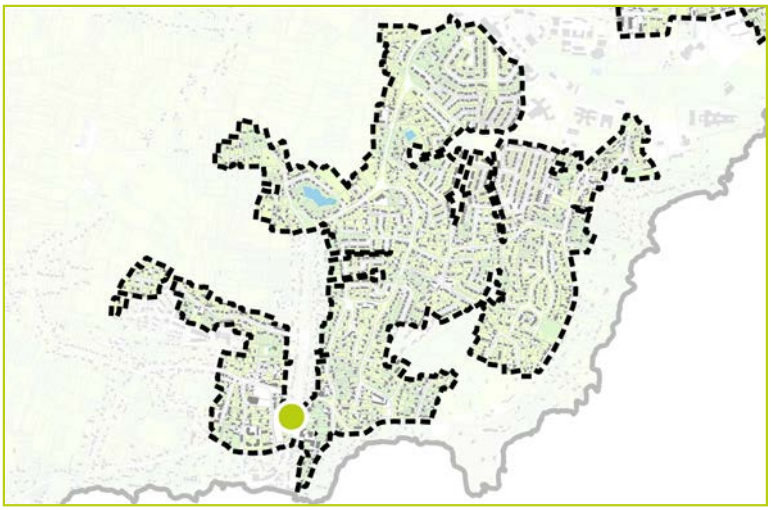

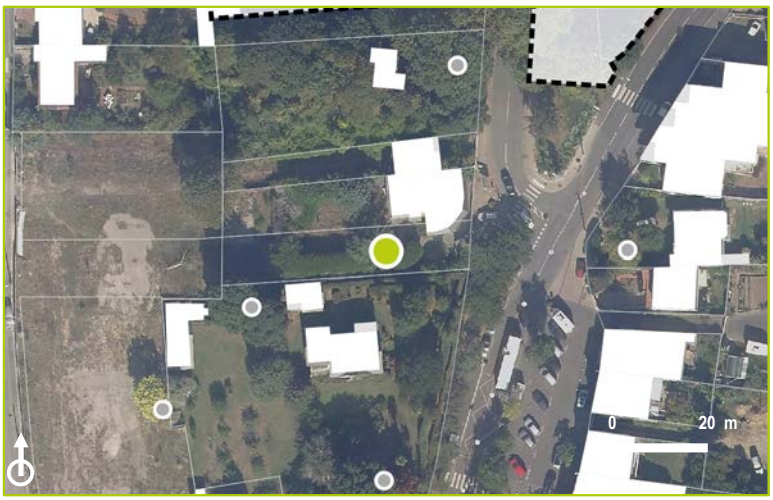

DESCRIPTION

Identifiant : 746
Elément identifié :
Nom latin :
Nom commun :

Hauteur :
Âge :

Etat biologique apparent :
Perspective de développement :
Contraintes :

CARACTERISTIQUES

Proximité à la Trame Verte et Bleue : Non

Morphologiques :
Ecologiques :
Historiques :
Contextuelles :

COMMENTAIRES

N'existe plus

N'existe plus

LOCALISATION

Commune : Saint-Nazaire
Secteur : Saint-Marc

Parcelle : YH 375
Adresse : 13 Rue Sophie Tatischeff

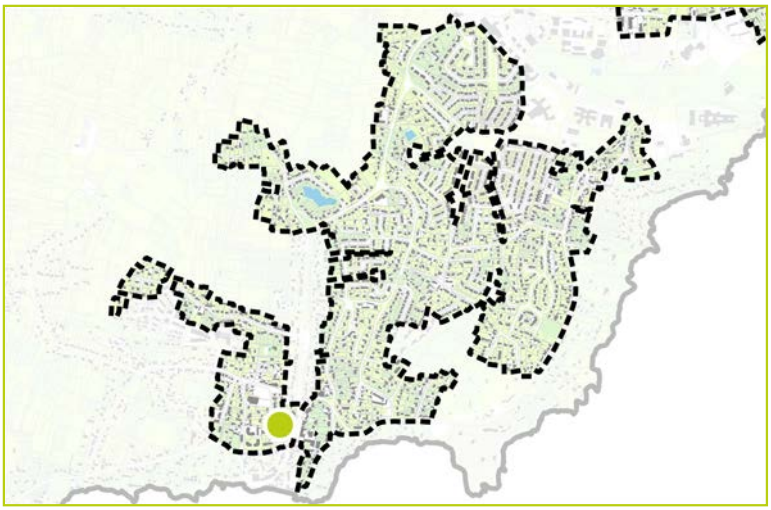



DESCRIPTION

Identifiant : 747
Elément identifié :
Nom latin :
Nom commun : n existe plus

Hauteur :
Âge :

Etat biologique apparent :
Perspective de développement :
Contraintes :

CARACTERISTIQUES

Proximité à la Trame Verte et Bleue : Non

Morphologiques :
Ecologiques :
Historiques :
Contextuelles :

COMMENTAIRES

n existe plus ?

Arbre identifié

LOCALISATION

Commune : Saint-Nazaire
Secteur : Saint-Marc

Parcelle : YH 130
Adresse : 3 Place Jacques Tati

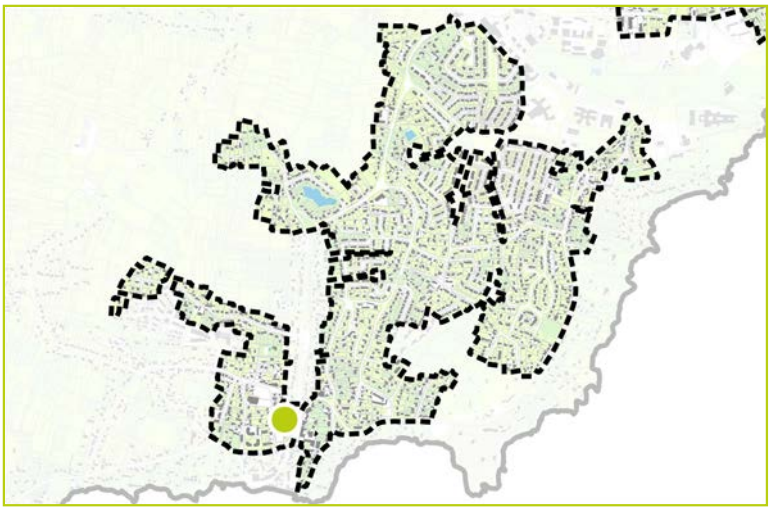

DESCRIPTION

Identifiant : 748
Elément identifié :
Nom latin :
Nom commun :

Hauteur : 6 à 15 m
Âge : Adulte

Etat biologique apparent : Bon
Perspective de développement : Limitée
Contraintes : Autres végétaux à proximité



CARACTERISTIQUES

Proximité à la Trame Verte et Bleue : Non

Morphologiques : 2
Ecologiques : 2
Historiques : 2
Contextuelles : 2



COMMENTAIRES

Visible de loin, espèce non identifiée.

Arbre significatif
Salix sp.

LOCALISATION

Commune : Saint-Nazaire
Secteur : Saint-Marc

Parcelle : YH 128
Adresse : 2 Rue Adrien Pichon

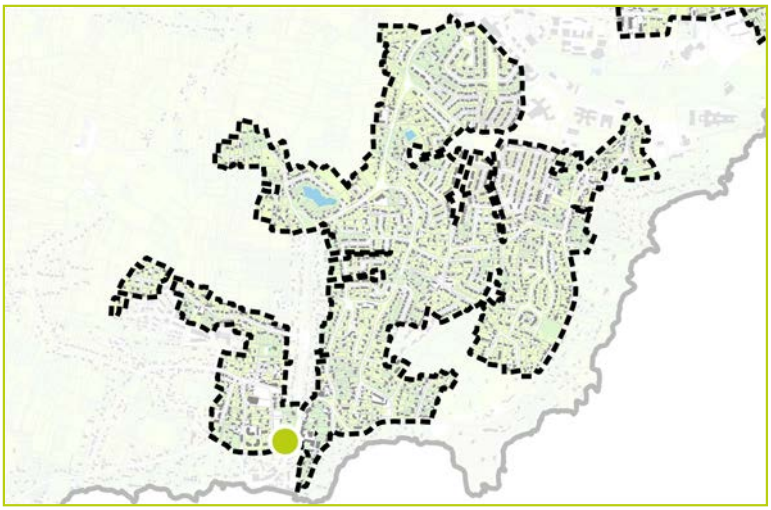

DESCRIPTION

Identifiant : 749
Elément identifié : Arbre seul
Nom latin : *Salix sp.*
Nom commun : Saule

Hauteur : 6 à 15 m
Âge : Adulte

Etat biologique apparent : Bon
Perspective de développement : Limitée
Contraintes :



CARACTERISTIQUES

Proximité à la Trame Verte et Bleue : Non

Morphologiques : 3
Ecologiques : 2
Historiques : 2
Contextuelles : 3



COMMENTAIRES

Arbre significatif
Koelreuteria paniculata

LOCALISATION

Commune : Saint-Nazaire
Secteur : Saint-Marc

Parcelle : YH 375
Adresse : 13 Rue Sophie Tatischeff

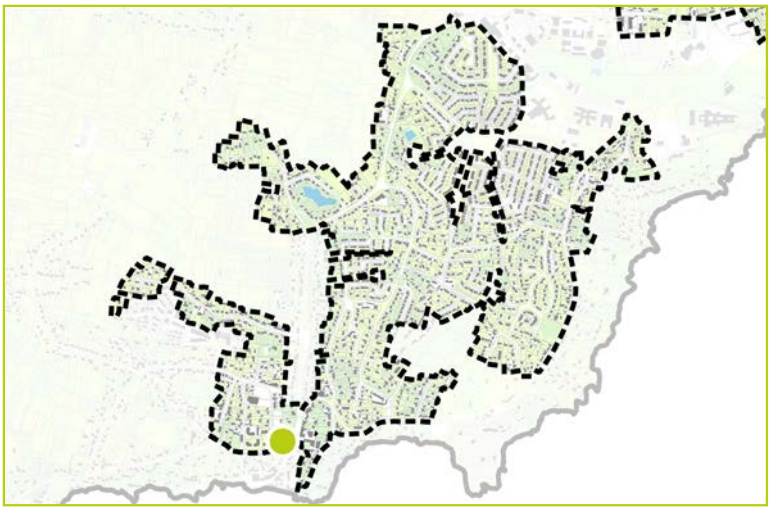



DESCRIPTION

Identifiant : 750
Elément identifié : Arbre seul
Nom latin : *Koelreuteria paniculata*
Nom commun : Savonnier

Hauteur : 6 à 15 m
Âge : Adulte

Etat biologique apparent : Bon
Perspective de développement : Limitée
Contraintes : Nouvelles constructions à proximité



CARACTERISTIQUES

Proximité à la Trame Verte et Bleue : Non

Morphologiques : 2
Ecologiques : 2
Historiques : 2
Contextuelles : 3

COMMENTAIRES

Arbre remarquable
Acer negundo

LOCALISATION

Commune : Saint-Nazaire
Secteur : Saint-Marc

Parcelle : YH 257
Adresse : 2 Route du Fort de l'Eve

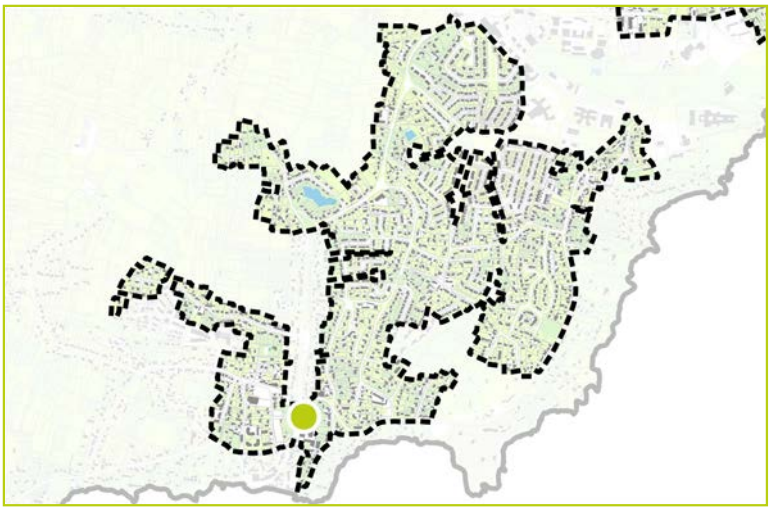

DESCRIPTION

Identifiant : 751
Elément identifié : Arbre seul
Nom latin : *Acer negundo*
Nom commun : Erable negundo ou à feuille de frêne

Hauteur : 6 à 15 m
Âge : Adulte

Etat biologique apparent : Bon
Perspective de développement : Bonne
Contraintes :



CARACTERISTIQUES

Proximité à la Trame Verte et Bleue : Non

Morphologiques : 4
Ecologiques : 3
Historiques : 3
Contextuelles : 4



COMMENTAIRES

Peu présent sur la commune, mais peut être invasif.

Arbre d'intérêt patrimonial

Pinus sp., Arbutus sp. ...

LOCALISATION

Commune : Saint-Nazaire
Secteur : Saint-Marc

Parcelle : YH 130
Adresse : 3 Place Jacques Tati

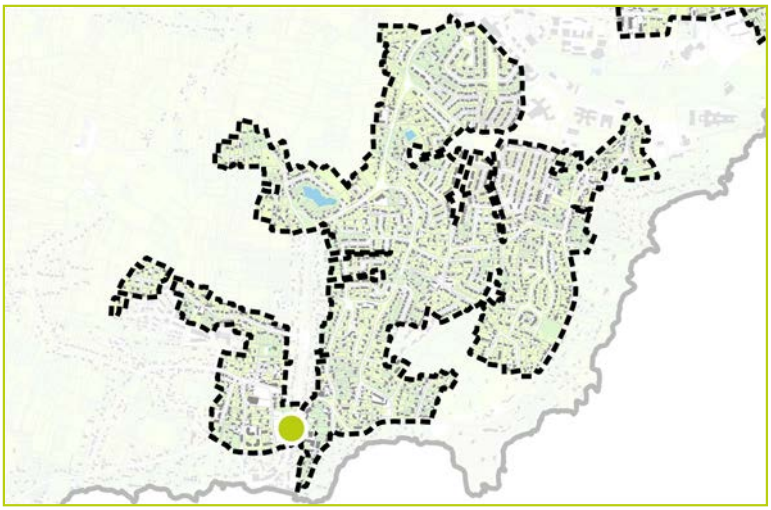

DESCRIPTION

Identifiant : 752
Elément identifié : Groupement d'arbres
Nom latin : *Pinus sp., Arbutus sp. ...*
Nom commun : Copalme, Pin, Arbousier

Hauteur : 6 à 15 m
Âge : Adulte

Etat biologique apparent : Bon
Perspective de développement : Limitée
Contraintes : Autres végétaux à proximité



CARACTERISTIQUES

Proximité à la Trame Verte et Bleue : Non

Morphologiques : 2
Ecologiques : 3
Historiques : 2
Contextuelles : 3



COMMENTAIRES

Arbre remarquable
Quercus robur

LOCALISATION

Commune : Saint-Nazaire
Secteur : Saint-Marc

Parcelle : YL 89
Adresse : 3 Route de l'Aiguillon

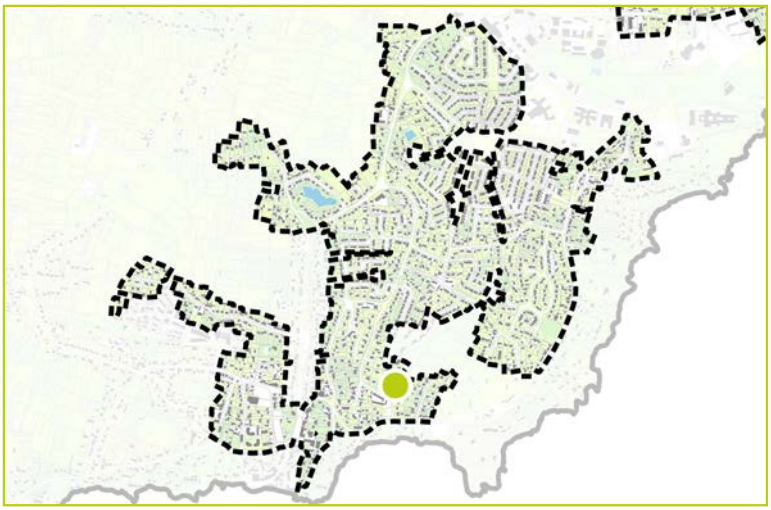



DESCRIPTION

Identifiant : 753
Elément identifié : Arbre seul
Nom latin : *Quercus robur*
Nom commun : Chêne pédonculé

Hauteur : 6 à 15 m
Âge : Adulte

Etat biologique apparent : Bon
Perspective de développement : Bonne
Contraintes :



CARACTERISTIQUES

Proximité à la Trame Verte et Bleue : Non

Morphologiques : 4
Ecologiques : 3
Historiques : 4
Contextuelles : 4

COMMENTAIRES

even CONSEIL

Arbre d'intérêt patrimonial
Quercus robur et Quercus ilex

LOCALISATION

Commune : Saint-Nazaire
Secteur : Saint-Marc

Parcelle : YL 89
Adresse : 3 Route de l'Aiguillon

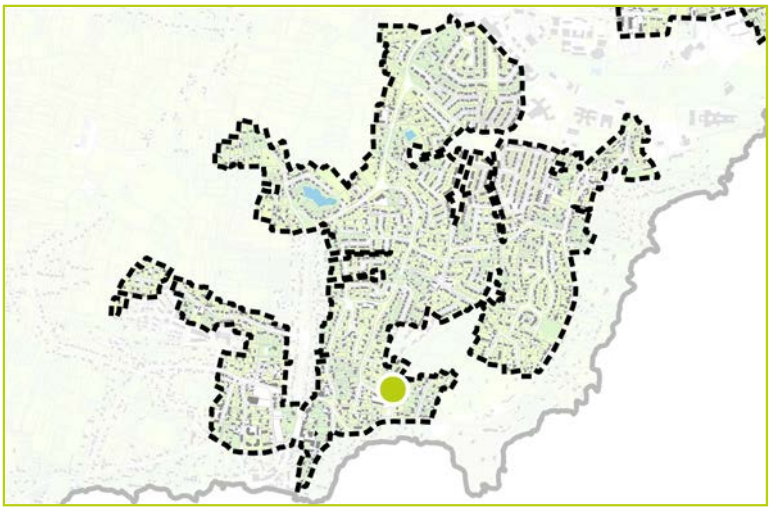

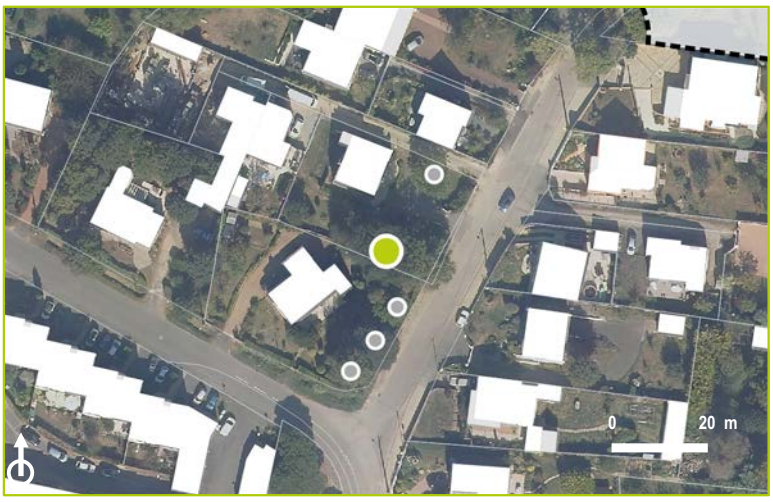

DESCRIPTION

Identifiant : 754
Elément identifié : Groupement d'arbres
Nom latin : *Quercus robur et Quercus ilex*
Nom commun : 2 Chênes (pédonculé et faux-houx)

Hauteur : 6 à 15 m
Âge : Adulte

Etat biologique apparent : Bon
Perspective de développement : Limitée
Contraintes : En limite de parcelle et autres végétaux à proximité

CARACTERISTIQUES

Proximité à la Trame Verte et Bleue : Non

Morphologiques : 4
Ecologiques : 3
Historiques : 3
Contextuelles : 3



COMMENTAIRES

Arbre identifié
Cedrus atlantica

LOCALISATION

Commune : Saint-Nazaire
Secteur : Saint-Marc

Parcelle : YL 104
Adresse : 6 Route de la Courance

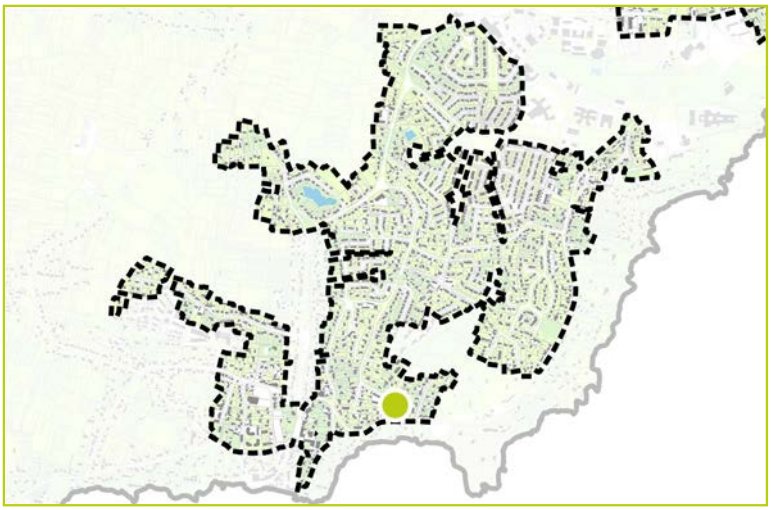

DESCRIPTION

Identifiant : 755
Elément identifié : Arbre seul
Nom latin : *Cedrus atlantica*
Nom commun : Cèdre de l'Atlas

Hauteur : 6 à 15 m
Âge : Adulte

Etat biologique apparent : Bon
Perspective de développement : Bonne
Contraintes :



CARACTERISTIQUES

Proximité à la Trame Verte et Bleue : Non

Morphologiques : 2
Ecologiques : 2
Historiques : 2
Contextuelles : 2



COMMENTAIRES

Arbre significatif
Betula sp.

LOCALISATION

Commune : Saint-Nazaire
Secteur : Saint-Marc

Parcelle : YL 87
Adresse : 8 Route de la Courance

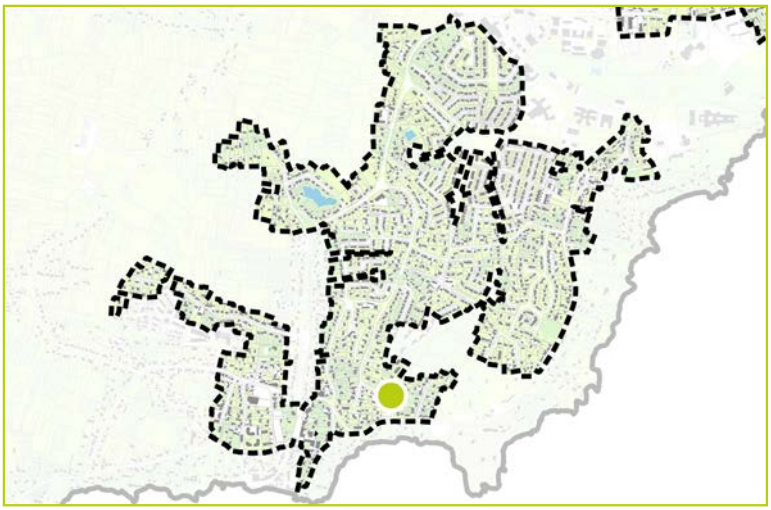

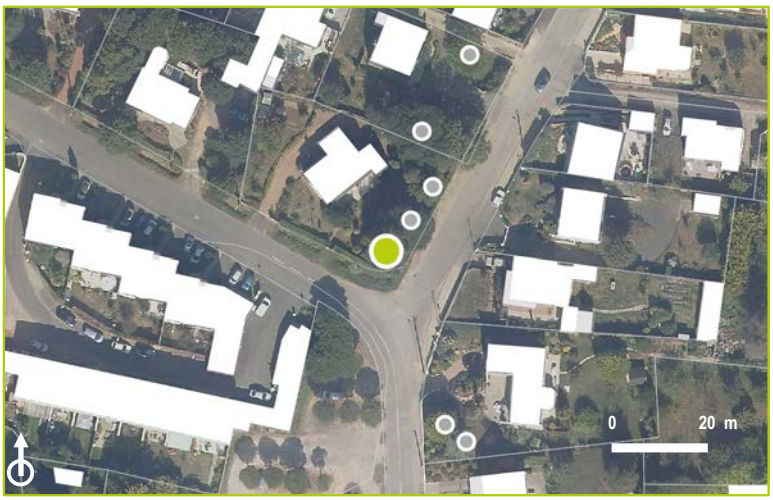

DESCRIPTION

Identifiant : 756
Elément identifié : Arbre seul
Nom latin : *Betula sp.*
Nom commun : Bouleau

Hauteur : 6 à 15 m
Âge : Adulte

Etat biologique apparent : Bon
Perspective de développement : Bonne
Contraintes :

CARACTERISTIQUES

Proximité à la Trame Verte et Bleue : Non

Morphologiques : 3
Ecologiques : 2
Historiques : 2
Contextuelles : 3



COMMENTAIRES

Arbre remarquable
Quercus robur

LOCALISATION

Commune : Saint-Nazaire
Secteur : Saint-Marc

Parcelle : YL 9
Adresse : 22 Chemin des Garennes

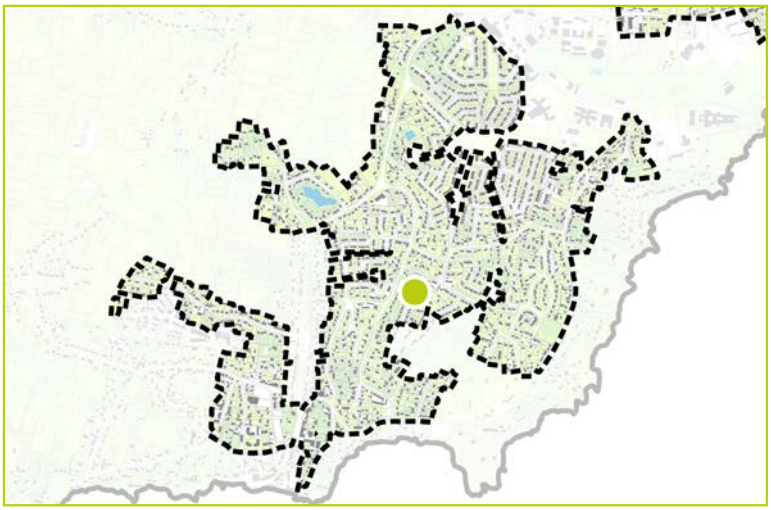

DESCRIPTION

Identifiant : 757
Elément identifié : Arbre seul
Nom latin : *Quercus robur*
Nom commun : Chêne pédonculé

Hauteur : 6 à 15 m
Âge : Adulte

Etat biologique apparent : Bon
Perspective de développement : Limitée
Contraintes : En limite de parcelle

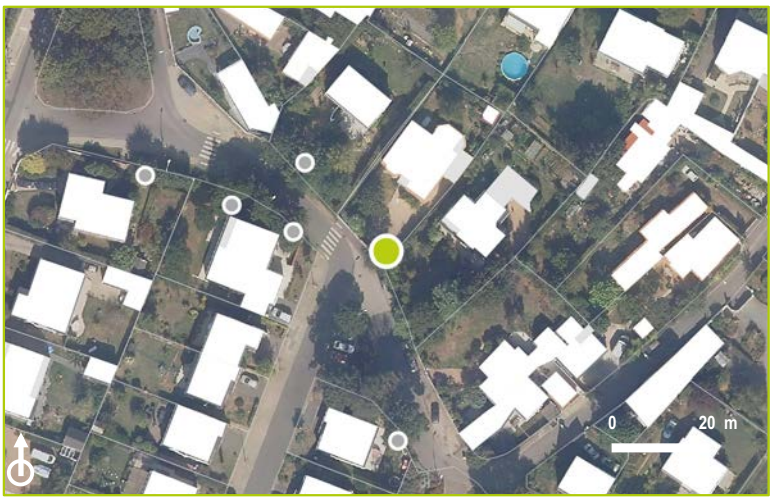

CARACTERISTIQUES

Proximité à la Trame Verte et Bleue : Non

Morphologiques : 4
Ecologiques : 3
Historiques : 3
Contextuelles : 3



COMMENTAIRES

Arbre d'intérêt patrimonial
Quercus sp. et Fraxinus excelsior

LOCALISATION

Commune : Saint-Nazaire
Secteur : Saint-Marc

Parcelle : YL 42
Adresse : 43 Allée du Chasse Marée

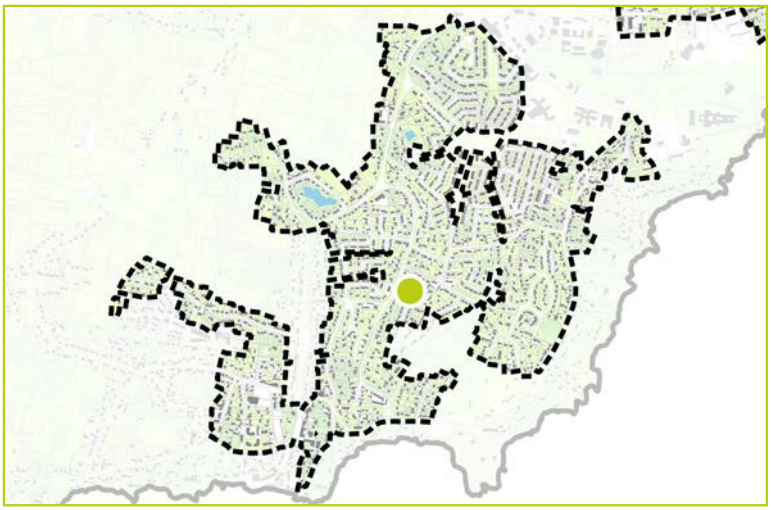

DESCRIPTION

Identifiant : 758
Elément identifié : Groupement d'arbres
Nom latin : *Quercus sp. et Fraxinus excelsior*
Nom commun : Chêne et frêne

Hauteur : 6 à 15 m
Âge : Adulte

Etat biologique apparent : Bon
Perspective de développement : Limitée
Contraintes : Autres végétaux à proximité



CARACTERISTIQUES

Proximité à la Trame Verte et Bleue : Non

Morphologiques : 2
Ecologiques : 3
Historiques : 3
Contextuelles : 3



COMMENTAIRES

Arbre significatif
Liquidambar styraciflua

LOCALISATION

Commune : Saint-Nazaire
Secteur : Saint-Marc

Parcelle : YL 87
Adresse : 8 Route de la Courance

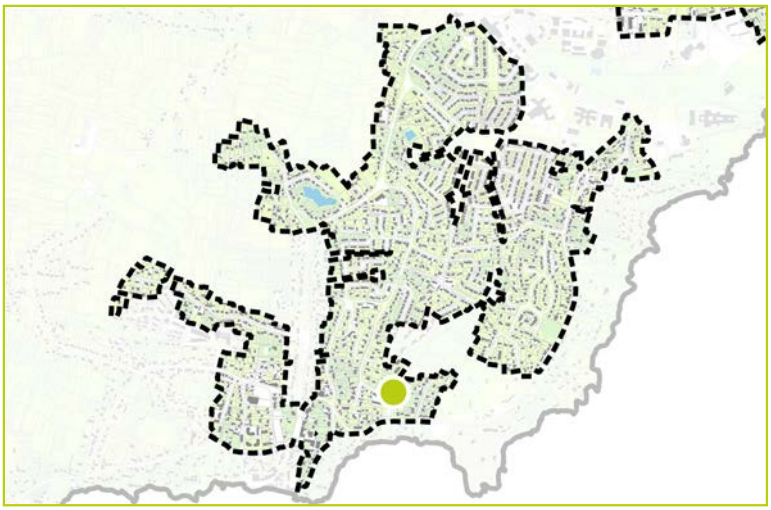



DESCRIPTION

Identifiant : 759
Elément identifié : Arbre seul
Nom latin : *Liquidambar styraciflua*
Nom commun : Copalme d'Amérique

Hauteur : 6 à 15 m
Âge : Adulte

Etat biologique apparent : Bon
Perspective de développement : Bonne
Contraintes :

CARACTERISTIQUES

Proximité à la Trame Verte et Bleue : Non

Morphologiques : 3
Ecologiques : 2
Historiques : 2
Contextuelles : 3



COMMENTAIRES

Arbre d'intérêt patrimonial

Quercus ilex

LOCALISATION

Commune : Saint-Nazaire
Secteur : Saint-Marc

Parcelle : YL 87
Adresse : 8 Route de la Courance

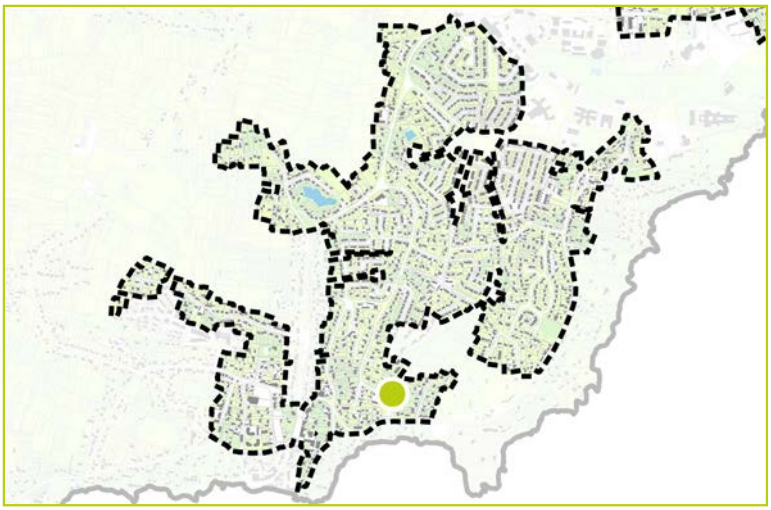

DESCRIPTION

Identifiant : 760
Elément identifié : Arbre seul
Nom latin : *Quercus ilex*
Nom commun : Chêne vert, faux houx

Hauteur : 6 à 15 m
Âge : Adulte

Etat biologique apparent : Bon
Perspective de développement : Bonne
Contraintes :



CARACTERISTIQUES

Proximité à la Trame Verte et Bleue : Non

Morphologiques : 3
Ecologiques : 2
Historiques : 3
Contextuelles : 3



COMMENTAIRES

Arbre significatif
Cedrus deodara

LOCALISATION

Commune : Saint-Nazaire
Secteur : Saint-Marc

Parcelle : YL 131
Adresse : 12 Chemin de l'Ile des Mers

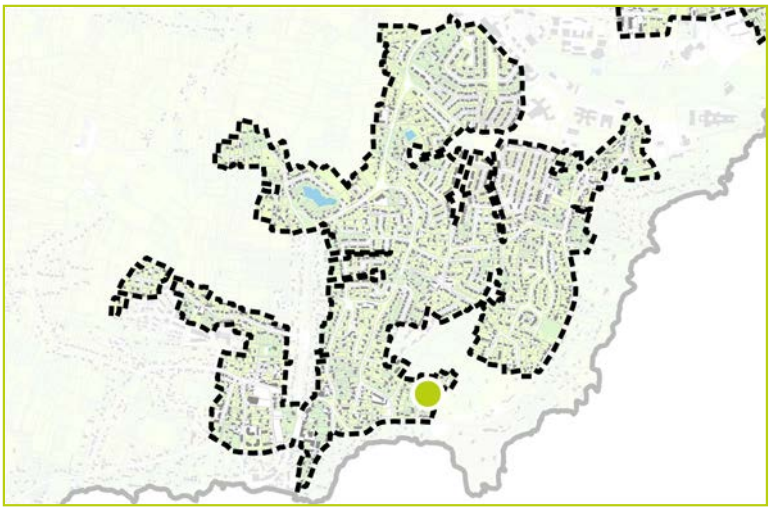



DESCRIPTION

Identifiant : 761
Elément identifié : Arbre seul
Nom latin : *Cedrus deodara*
Nom commun : Cèdre de l'Himalaya

Hauteur : 6 à 15 m
Âge : Adulte

Etat biologique apparent : Bon
Perspective de développement : Bonne
Contraintes :

CARACTERISTIQUES

Proximité à la Trame Verte et Bleue : Non

Morphologiques : 3
Ecologiques : 2
Historiques : 2
Contextuelles : 3



COMMENTAIRES

Arbre d'intérêt patrimonial
Cupressus macrocarpa

LOCALISATION

Commune : Saint-Nazaire
Secteur : Saint-Marc

Parcelle : YL 128
Adresse : 8 Chemin de l'Ile des Mers

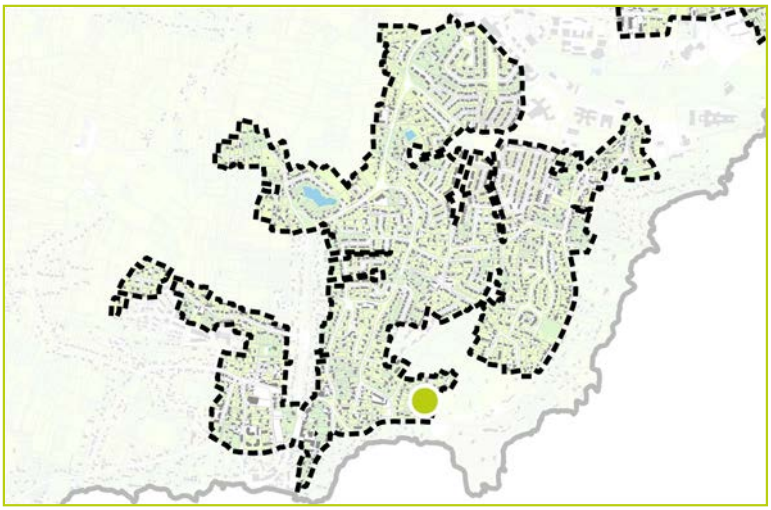



DESCRIPTION

Identifiant : 762
Elément identifié : Arbre seul
Nom latin : *Cupressus macrocarpa*
Nom commun : Cyprès de Lambert

Hauteur : 6 à 15 m
Âge : Adulte

Etat biologique apparent : Bon
Perspective de développement : Limitée
Contraintes : Ligne électrique à proximité



CARACTERISTIQUES

Proximité à la Trame Verte et Bleue : Non

Morphologiques : 3
Ecologiques : 2
Historiques : 3
Contextuelles : 3

COMMENTAIRES

Arbre remarquable

Pinus sp.

LOCALISATION

Commune : Saint-Nazaire
Secteur : Saint-Marc

Parcelle : YL 117
Adresse : 19 Chemin de l'Ile des Mers

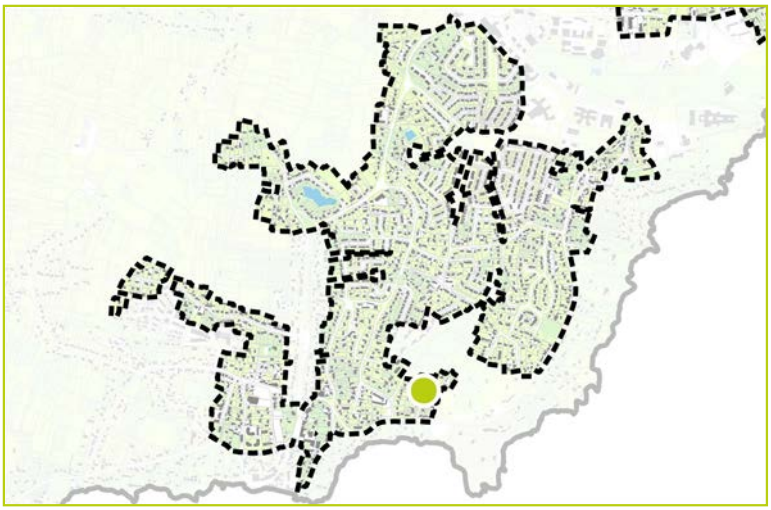



DESCRIPTION

Identifiant : 763
Elément identifié : Arbre seul
Nom latin : *Pinus sp.*
Nom commun : Pin

Hauteur : 6 à 15 m
Âge : Adulte

Etat biologique apparent : Bon
Perspective de développement : Limitée
Contraintes : Ligne électrique à proximité



CARACTERISTIQUES

Proximité à la Trame Verte et Bleue : Non

Morphologiques : 4
Ecologiques : 3
Historiques : 4
Contextuelles : 4

COMMENTAIRES

Arbre significatif
Cedrus atlantica

LOCALISATION

Commune : Saint-Nazaire
Secteur : Saint-Marc

Parcelle : YL 468
Adresse : 21 Chemin de l'Ile des Mers

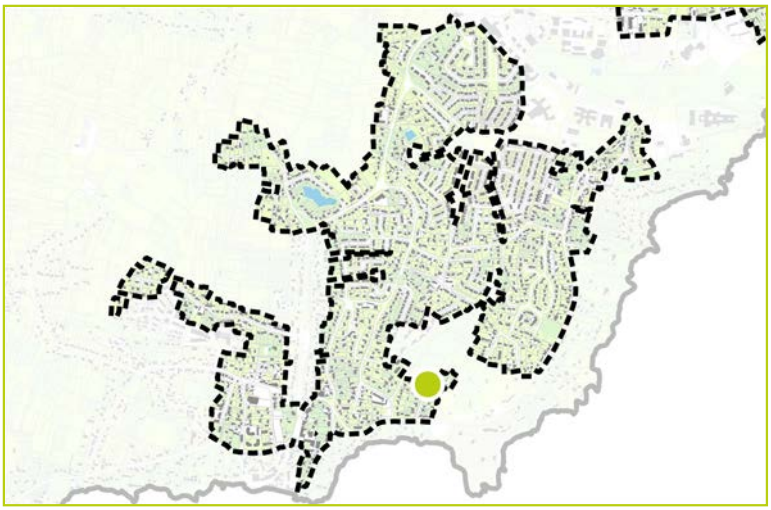

DESCRIPTION

Identifiant : 764
Elément identifié : Arbre seul
Nom latin : *Cedrus atlantica*
Nom commun : Cèdre de l'Atlas

Hauteur : 6 à 15 m
Âge : Adulte

Etat biologique apparent : Bon
Perspective de développement : Bonne
Contraintes :

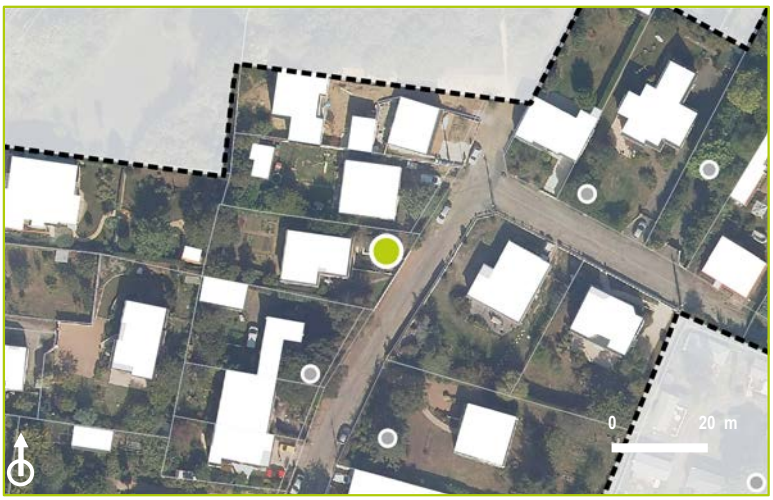

CARACTERISTIQUES

Proximité à la Trame Verte et Bleue : Non

Morphologiques : 2
Ecologiques : 2
Historiques : 3
Contextuelles : 3



COMMENTAIRES

Jardin arboré identifié

LOCALISATION

Commune : Saint-Nazaire
Secteur : Saint-Marc

Parcelle : YL 125
Adresse : 49 Route du Fort de l'Eve

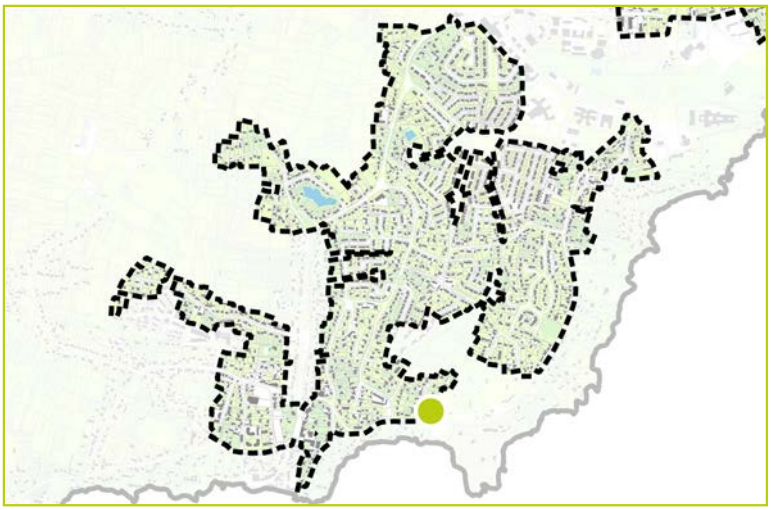

DESCRIPTION

Identifiant : 765
Elément identifié :
Nom latin :
Nom commun :

Hauteur : 0 à 6 m
Âge : Adulte

Etat biologique apparent :
Perspective de développement :
Contraintes :



CARACTERISTIQUES

Proximité à la Trame Verte et Bleue : Non

Morphologiques : 2
Ecologiques : 3
Historiques : 1
Contextuelles : 1



COMMENTAIRES

Non visible. Interprétation par photographie aérienne.

Arbre d'intérêt patrimonial
Cupressus macrocarpa

LOCALISATION

Commune : Saint-Nazaire
Secteur : Saint-Marc

Parcelle : YL 104
Adresse : 6 Route de la Courance

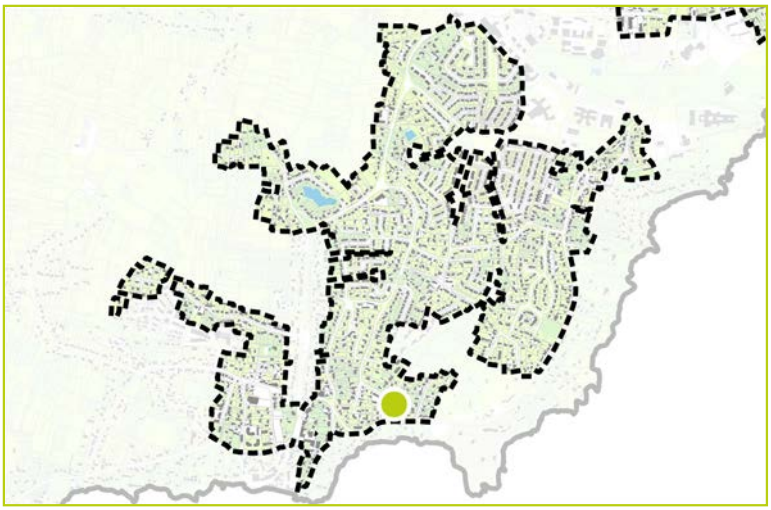



DESCRIPTION

Identifiant : 766
Elément identifié : Arbre seul
Nom latin : *Cupressus macrocarpa*
Nom commun : Cyprès de Lambert

Hauteur : 6 à 15 m
Âge : Adulte

Etat biologique apparent : Bon
Perspective de développement : Bonne
Contraintes :

CARACTERISTIQUES

Proximité à la Trame Verte et Bleue : Non

Morphologiques : 3
Ecologiques : 2
Historiques : 3
Contextuelles : 3



COMMENTAIRES

Arbre significatif
Acer negundo, Cercis siliquastrum

LOCALISATION

Commune : Saint-Nazaire
Secteur : Saint-Marc

Parcelle : YL 114
Adresse : 13 Chemin de l'Ile des Mers

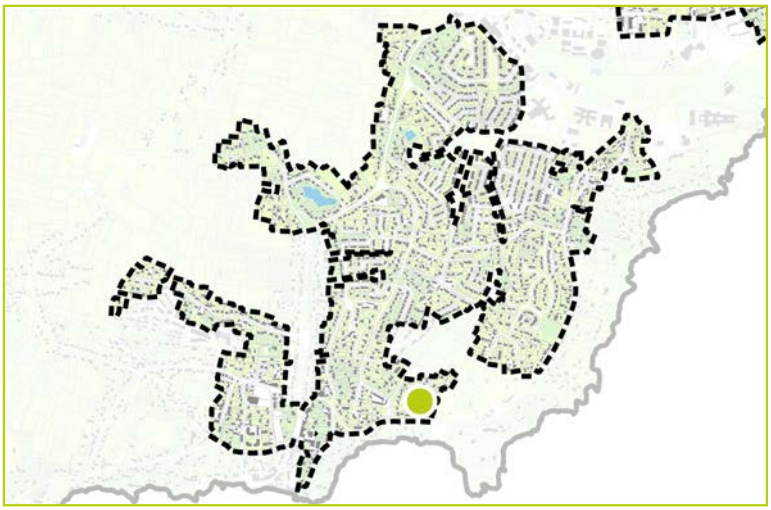

DESCRIPTION

Identifiant : 767
Elément identifié : Multi-strates
Nom latin : *Acer negundo, Cercis siliquastrum*
Nom commun : Erable, Arbre de Judée

Hauteur : 0 à 6 m
Âge : Adulte

Etat biologique apparent : Bon
Perspective de développement : Limitée
Contraintes : Autres végétaux à proximité



CARACTERISTIQUES

Proximité à la Trame Verte et Bleue : Non

Morphologiques : 2
Ecologiques : 3
Historiques : 2
Contextuelles : 2



COMMENTAIRES

Arbre significatif
Cedrus deodara

LOCALISATION

Commune : Saint-Nazaire
Secteur : Saint-Marc

Parcelle : YL 111
Adresse : 7 Chemin de l'Ile des Mers

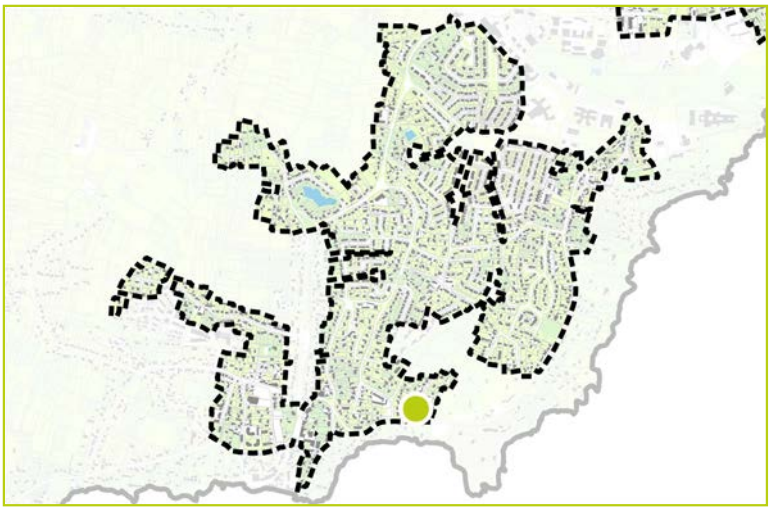

DESCRIPTION

Identifiant : 768
Elément identifié : Arbre seul
Nom latin : *Cedrus deodara*
Nom commun : Cèdre de l'Himalaya

Hauteur : 6 à 15 m
Âge : Adulte

Etat biologique apparent : Bon
Perspective de développement : Bonne
Contraintes :



CARACTERISTIQUES

Proximité à la Trame Verte et Bleue : Non

Morphologiques : 3
Ecologiques : 2
Historiques : 2
Contextuelles : 3



COMMENTAIRES

Arbre significatif
Cedrus sp.

LOCALISATION

Commune : Saint-Nazaire
Secteur : Saint-Marc

Parcelle : YH 308
Adresse : 31 Chemin de la Butte du Château

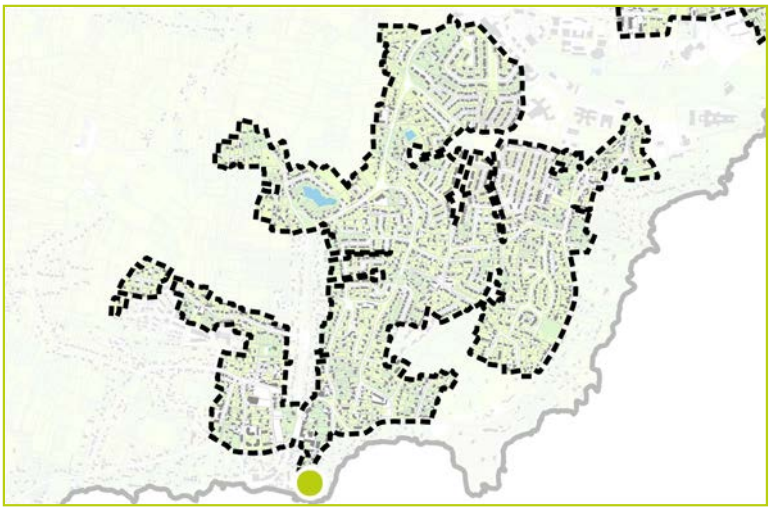



DESCRIPTION

Identifiant : 769
Elément identifié : Arbre seul
Nom latin : *Cedrus sp.*
Nom commun : Cèdre

Hauteur : 6 à 15 m
Âge : Adulte

Etat biologique apparent : Bon
Perspective de développement : Limitée
Contraintes : En limite de parcelle

CARACTERISTIQUES

Proximité à la Trame Verte et Bleue : Non

Morphologiques : 3
Ecologiques : 2
Historiques : 3
Contextuelles : 2



COMMENTAIRES

Arbre identifié
Cedrus atlantica

LOCALISATION

Commune : Saint-Nazaire
Secteur : Saint-Marc

Parcelle : YH 248
Adresse : 8 Place Jacques Tati

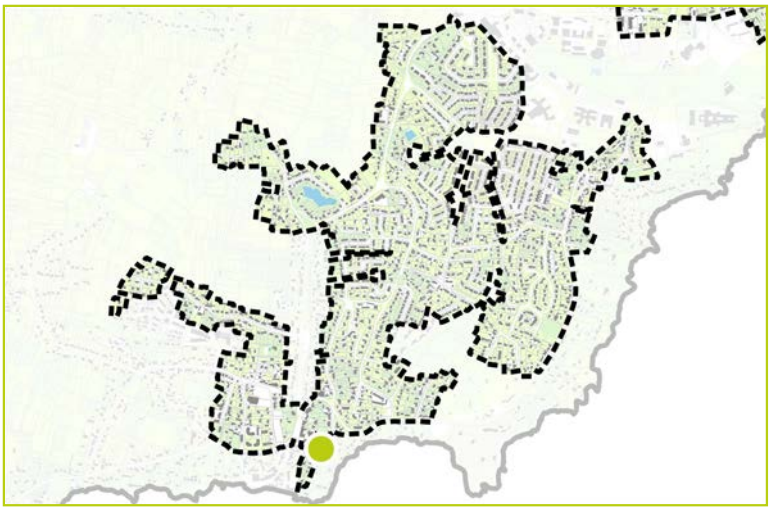

DESCRIPTION

Identifiant : 770
Elément identifié : Arbre seul
Nom latin : *Cedrus atlantica*
Nom commun : Cèdre de l'Atlas

Hauteur : 6 à 15 m
Âge : Adulte

Etat biologique apparent : Bon
Perspective de développement : Limitée
Contraintes : Autres végétaux à proximité



CARACTERISTIQUES

Proximité à la Trame Verte et Bleue : Non

Morphologiques : 2
Ecologiques : 2
Historiques : 2
Contextuelles : 1



COMMENTAIRES

Arbre remarquable
Pinus nigra

LOCALISATION

Commune : Saint-Nazaire
Secteur : Saint-Marc

Parcelle : YH 287
Adresse : 20 Route du Fort de l'Eve

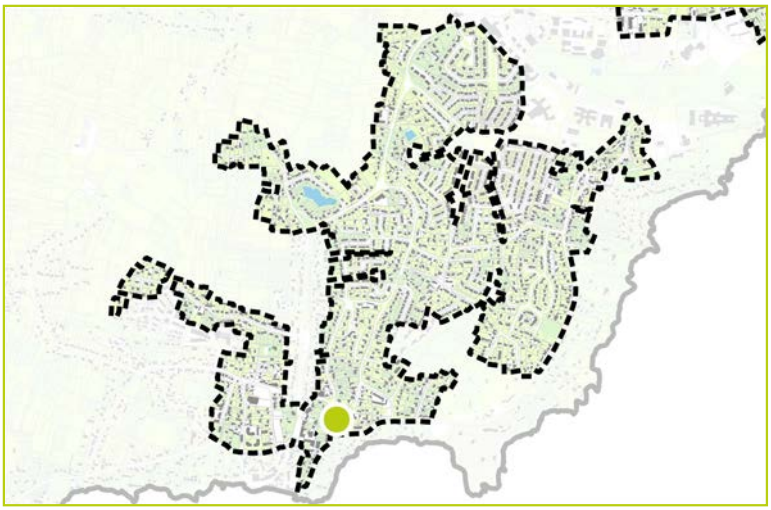

DESCRIPTION

Identifiant : 771
Elément identifié : Arbre seul
Nom latin : *Pinus nigra*
Nom commun : 2 Pins noirs

Hauteur : 15 à 20 m
Âge : Adulte

Etat biologique apparent : Bon
Perspective de développement : Limitée
Contraintes : Autres végétaux à proximité



CARACTERISTIQUES

Proximité à la Trame Verte et Bleue : Non

Morphologiques : 3
Ecologiques : 3
Historiques : 3
Contextuelles : 4



COMMENTAIRES

Arbre remarquable
Robinia pseudoacacia

LOCALISATION

Commune : Saint-Nazaire
Secteur : Saint-Marc

Parcelle : YH 283
Adresse : 22 Chemin de la Butte du Château

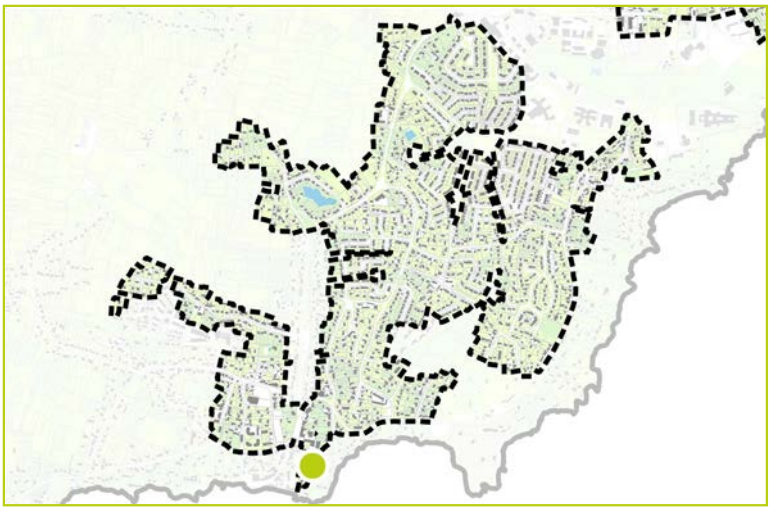

DESCRIPTION

Identifiant : 772
Elément identifié : Arbre seul
Nom latin : *Robinia pseudoacacia*
Nom commun : Robinier faux-acacia doré

Hauteur : 6 à 15 m
Âge : Adulte

Etat biologique apparent : Bon
Perspective de développement : Limitée
Contraintes :

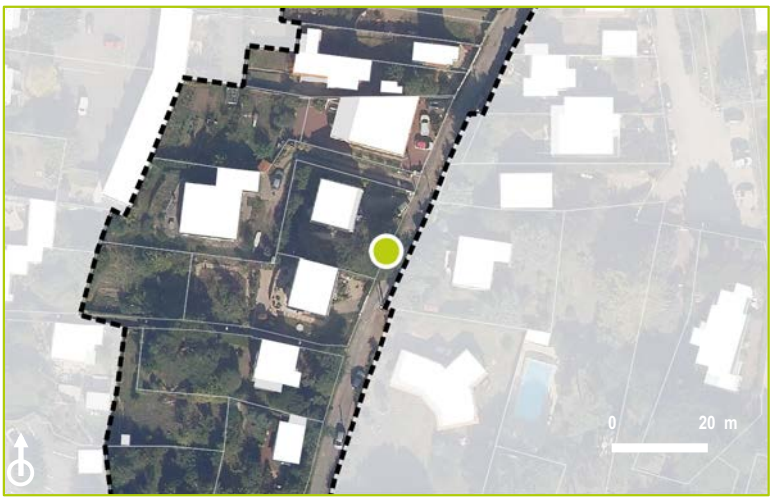

CARACTERISTIQUES

Proximité à la Trame Verte et Bleue : Non

Morphologiques : 4
Ecologiques : 3
Historiques : 3
Contextuelles : 4



COMMENTAIRES

Arbre d'intérêt patrimonial
Pinus sp. et Cupressus sp.

LOCALISATION

Commune : Saint-Nazaire
Secteur : Saint-Marc

Parcelle : YL 138
Adresse : 20 Chemin de l'Ile des Mers

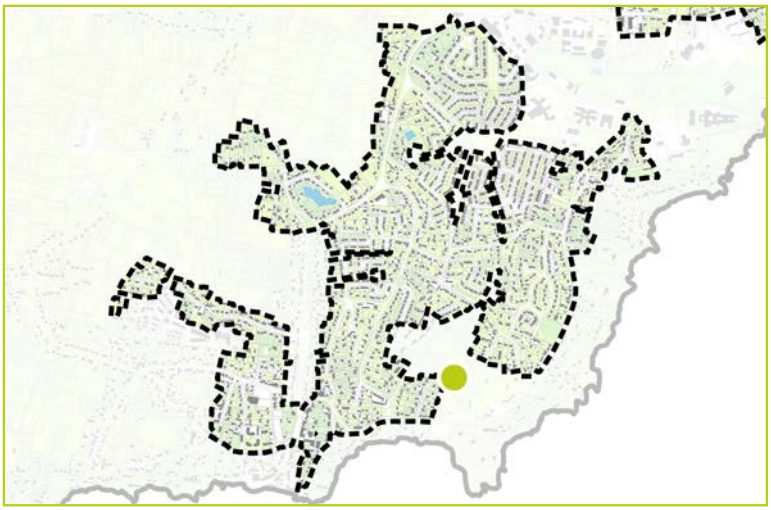

DESCRIPTION

Identifiant : 773
Elément identifié : Groupement d'arbres
Nom latin : *Pinus sp. et Cupressus sp.*
Nom commun : Pin et Cyprès

Hauteur : 15 à 20 m
Âge : Adulte

Etat biologique apparent : Bon
Perspective de développement : Limitée
Contraintes : Autres végétaux à proximité



CARACTERISTIQUES

Proximité à la Trame Verte et Bleue : Non

Morphologiques : 3
Ecologiques : 3
Historiques : 3
Contextuelles : 4



COMMENTAIRES

Groupement d'arbres significatifs

LOCALISATION

Commune : Saint-Nazaire
Secteur : Saint-Marc

Parcelle : YL 136
Adresse : 24 Chemin de l'Ile des Mers

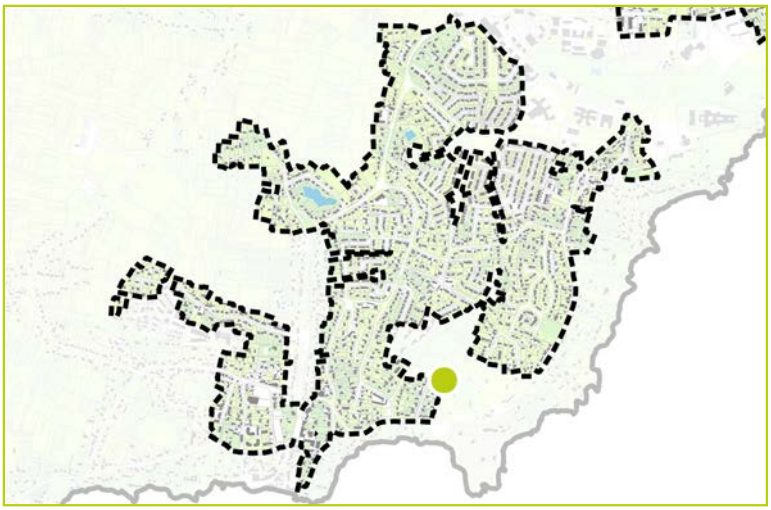

DESCRIPTION

Identifiant : 774
Elément identifié : Groupement d'arbres
Nom latin :
Nom commun :

Hauteur : 6 à 15 m
Âge : Adulte

Etat biologique apparent : Bon
Perspective de développement : Limitée
Contraintes : Autres végétaux à proximité



CARACTERISTIQUES

Proximité à la Trame Verte et Bleue : Non

Morphologiques : 2
Ecologiques : 3
Historiques : 2
Contextuelles : 1



COMMENTAIRES

Interprétation par photographie aérienne.

Arbre d'intérêt patrimonial

Pinus sp.

LOCALISATION

Commune : Saint-Nazaire
Secteur : Saint-Marc

Parcelle : YL 135
Adresse : 26 Chemin de l'Ile des Mers

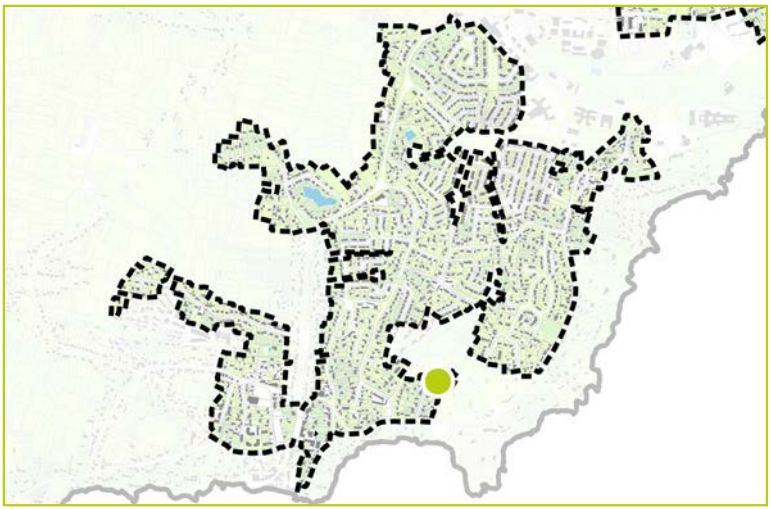

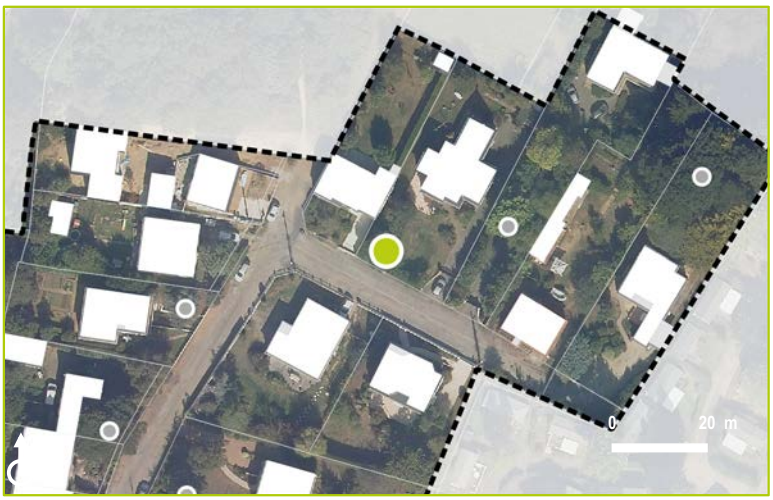

DESCRIPTION

Identifiant : 775
Elément identifié : Arbre seul
Nom latin : *Pinus sp.*
Nom commun : Pin

Hauteur : 6 à 15 m
Âge : Adulte

Etat biologique apparent : Bon
Perspective de développement : Bonne
Contraintes :

CARACTERISTIQUES

Proximité à la Trame Verte et Bleue : Non

Morphologiques : 3
Ecologiques : 2
Historiques : 3
Contextuelles : 3



COMMENTAIRES

Arbre significatif
Populus sp.

LOCALISATION

Commune : Saint-Nazaire
Secteur : Saint-Marc

Parcelle : YL 139
Adresse : 51 Route du Fort de l'Eve

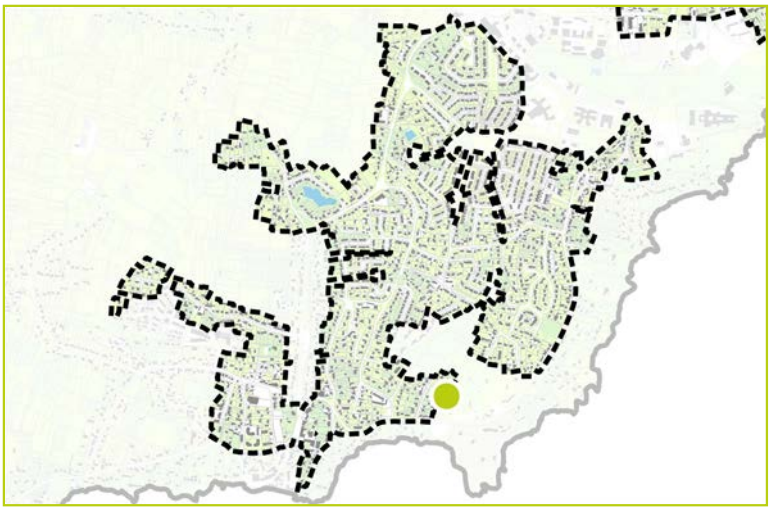

DESCRIPTION

Identifiant : 776
Elément identifié : Arbre seul
Nom latin : *Populus sp.*
Nom commun : Peuplier

Hauteur : 15 à 20 m
Âge : Adulte

Etat biologique apparent : Bon
Perspective de développement : Limitée
Contraintes : Au sein d'un camping



CARACTERISTIQUES

Proximité à la Trame Verte et Bleue : Non

Morphologiques : 3
Ecologiques : 2
Historiques : 2
Contextuelles : 3



COMMENTAIRES

Arbre d'intérêt patrimonial

Quercus sp.

LOCALISATION

Commune : Saint-Nazaire
Secteur : Saint-Marc

Parcelle : YI 129
Adresse : 5 Impasse de la Courance

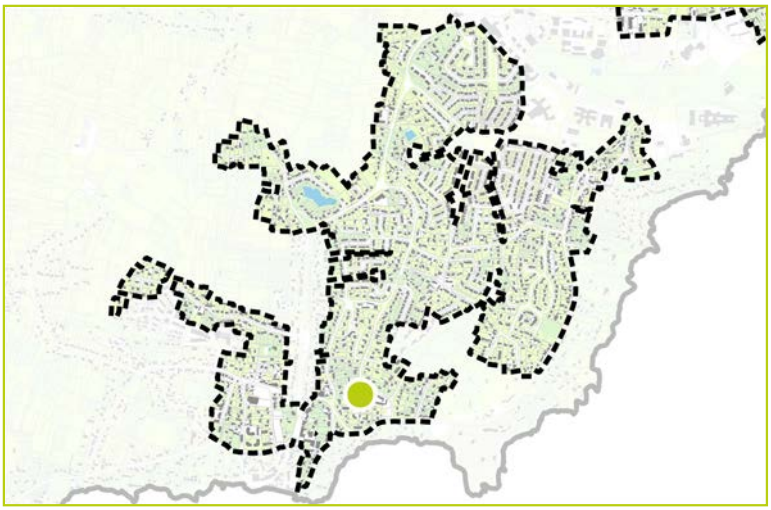

DESCRIPTION

Identifiant : 777
Elément identifié : Groupement d'arbres
Nom latin : *Quercus sp.*
Nom commun : 2 Chênes pédonculés

Hauteur : 6 à 15 m
Âge : Adulte

Etat biologique apparent : Bon
Perspective de développement : Limitée
Contraintes :

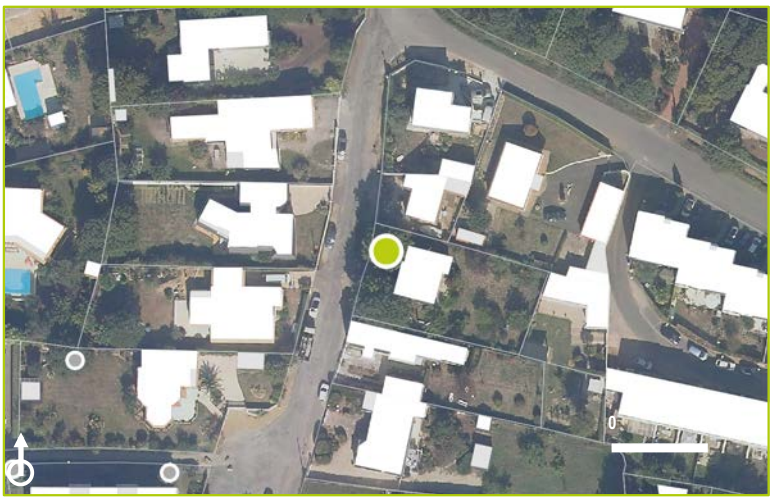

CARACTERISTIQUES

Proximité à la Trame Verte et Bleue : Non

Morphologiques : 3
Ecologiques : 2
Historiques : 3
Contextuelles : 4



COMMENTAIRES

Arbre significatif
Acer sp.

LOCALISATION

Commune : Saint-Nazaire
Secteur : Saint-Marc

Parcelle : YI 138
Adresse : 12 Impasse de la Courance

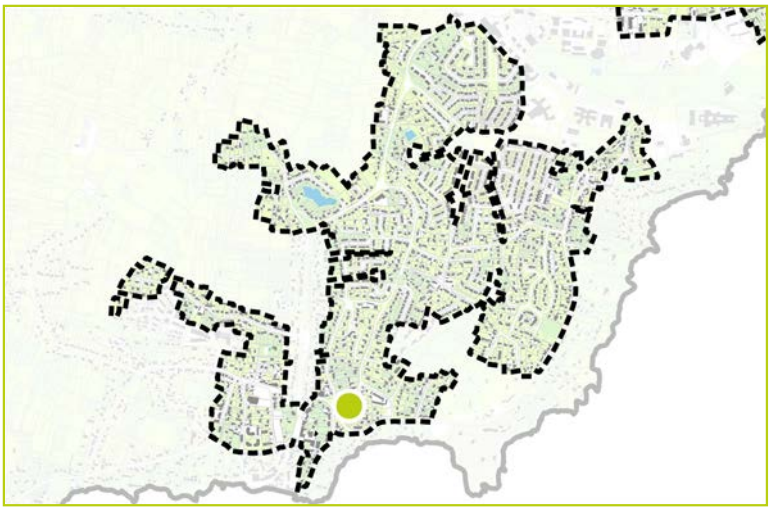



DESCRIPTION

Identifiant : 778
Elément identifié : Arbre seul
Nom latin : *Acer sp.*
Nom commun : Erable

Hauteur : 0 à 6 m
Âge : Jeune

Etat biologique apparent : Bon
Perspective de développement : Aucune
Contraintes : Habitation à proximité



CARACTERISTIQUES

Proximité à la Trame Verte et Bleue : Non

Morphologiques : 2
Ecologiques : 2
Historiques : 2
Contextuelles : 2

COMMENTAIRES

Arbre significatif
Cupressus sp.

LOCALISATION

Commune : Saint-Nazaire
Secteur : Saint-Marc

Parcelle : YI 146
Adresse :

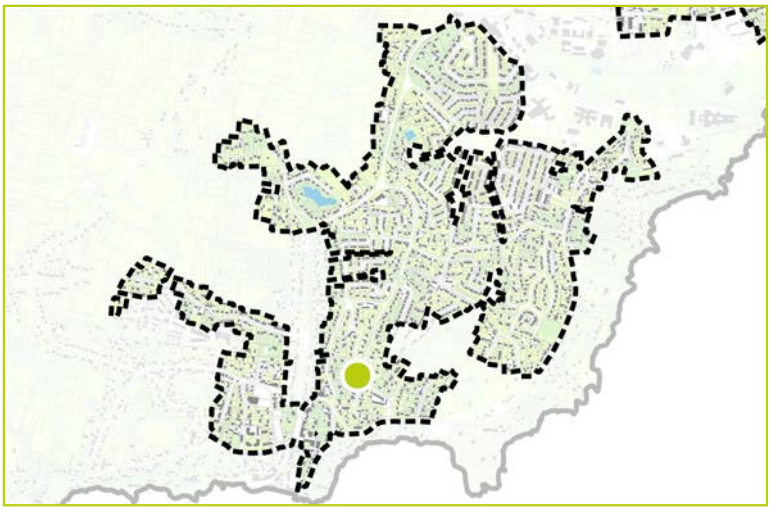



DESCRIPTION

Identifiant : 779
Elément identifié : Arbre seul
Nom latin : *Cupressus sp.*
Nom commun : Cyprès

Hauteur : 6 à 15 m
Âge : Adulte

Etat biologique apparent : Bon
Perspective de développement : Limitée
Contraintes : Autres végétaux à proximité

CARACTERISTIQUES

Proximité à la Trame Verte et Bleue : Non

Morphologiques : 3
Ecologiques : 2
Historiques : 3
Contextuelles : 2



COMMENTAIRES

Arbre d'intérêt patrimonial

Pinus sp.

LOCALISATION

Commune : Saint-Nazaire
Secteur : Saint-Marc

Parcelle : YI 144
Adresse : 27 Route de la Courance

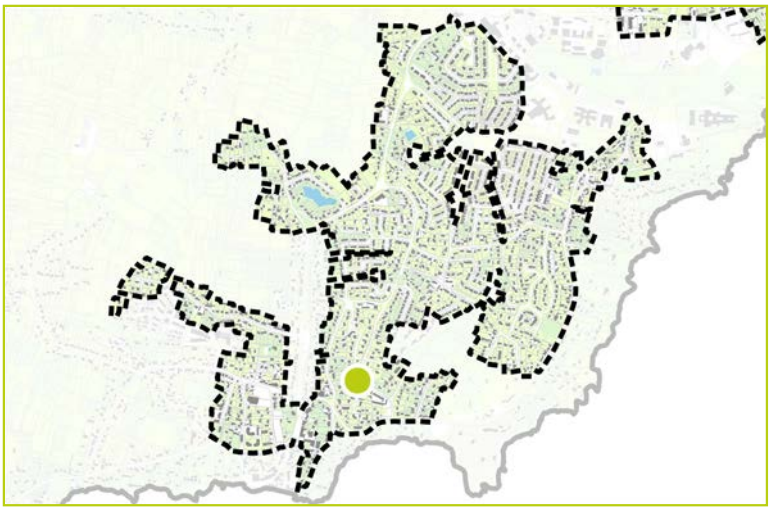

DESCRIPTION

Identifiant : 780
Elément identifié : Arbre seul
Nom latin : *Pinus sp.*
Nom commun : Pin

Hauteur : 15 à 20 m
Âge : Adulte

Etat biologique apparent : Bon
Perspective de développement : Limitée
Contraintes :



CARACTERISTIQUES

Proximité à la Trame Verte et Bleue : Non

Morphologiques : 3
Ecologiques : 2
Historiques : 4
Contextuelles : 3



COMMENTAIRES

Arbre d'intérêt patrimonial

Pinus sp.

LOCALISATION

Commune : Saint-Nazaire
Secteur : Saint-Marc

Parcelle : YH 260
Adresse : 10 Route du Fort de l'Eve

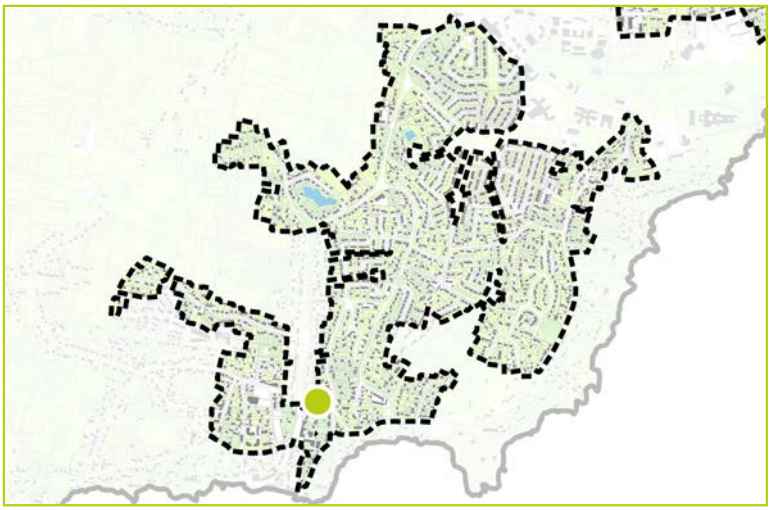



DESCRIPTION

Identifiant : 781
Elément identifié : Arbre seul
Nom latin : *Pinus sp.*
Nom commun : Pin

Hauteur : 15 à 20 m
Âge : Adulte

Etat biologique apparent : Bon
Perspective de développement : Limitée
Contraintes : Autres végétaux à proximité



CARACTERISTIQUES

Proximité à la Trame Verte et Bleue : Non

Morphologiques : 4
Ecologiques : 3
Historiques : 4
Contextuelles : 4

COMMENTAIRES

Arbre d'intérêt patrimonial
Cupressus sp.

LOCALISATION

Commune : Saint-Nazaire
Secteur : Saint-Marc

Parcelle : YH 260
Adresse : 10 Route du Fort de l'Eve

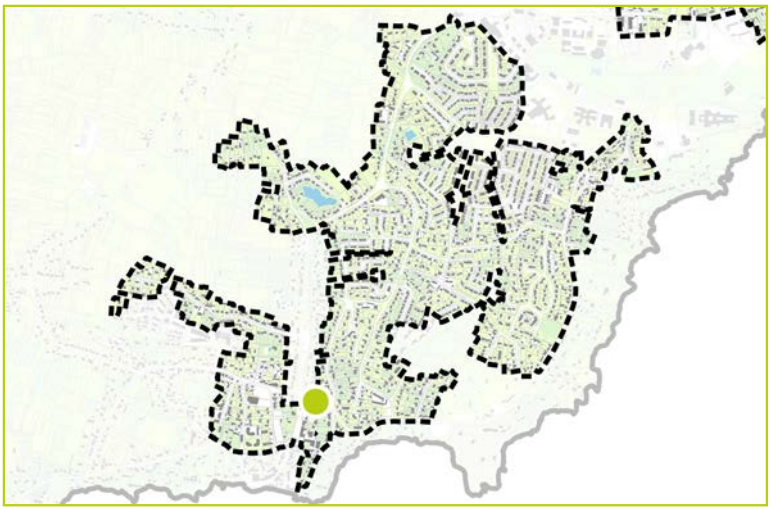

DESCRIPTION

Identifiant : 782
Elément identifié : Arbre seul
Nom latin : *Cupressus sp.*
Nom commun : Cyprès

Hauteur : 6 à 15 m
Âge : Adulte

Etat biologique apparent : Bon
Perspective de développement : Limitée
Contraintes : Autres végétaux à proximité



CARACTERISTIQUES

Proximité à la Trame Verte et Bleue : Non

Morphologiques : 3
Ecologiques : 3
Historiques : 3
Contextuelles : 3



COMMENTAIRES

Arbre d'intérêt patrimonial

Quercus sp.

LOCALISATION

Commune : Saint-Nazaire
Secteur : Saint-Marc

Parcelle : YI 139
Adresse : 10 Impasse de la Courance

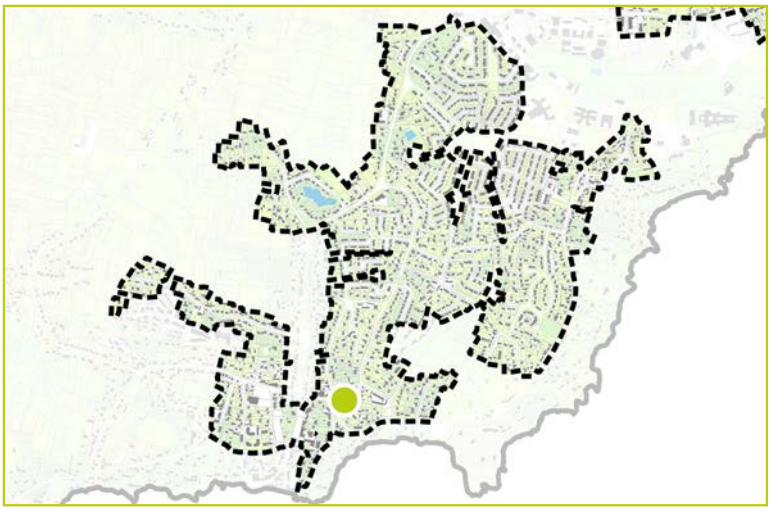

DESCRIPTION

Identifiant : 783
Elément identifié : Arbre seul
Nom latin : *Quercus sp.*
Nom commun : Chêne

Hauteur : 6 à 15 m
Âge : Adulte

Etat biologique apparent : Bon
Perspective de développement : Limitée
Contraintes : En limite de parcelle



CARACTERISTIQUES

Proximité à la Trame Verte et Bleue : Non

Morphologiques : 3
Ecologiques : 3
Historiques : 3
Contextuelles : 1



COMMENTAIRES

Trop loin pour être identifié.

Arbre significatif
Acacia dealbata

LOCALISATION

Commune : Saint-Nazaire
Secteur : Saint-Marc

Parcelle : YI 138
Adresse : 12 Impasse de la Courance

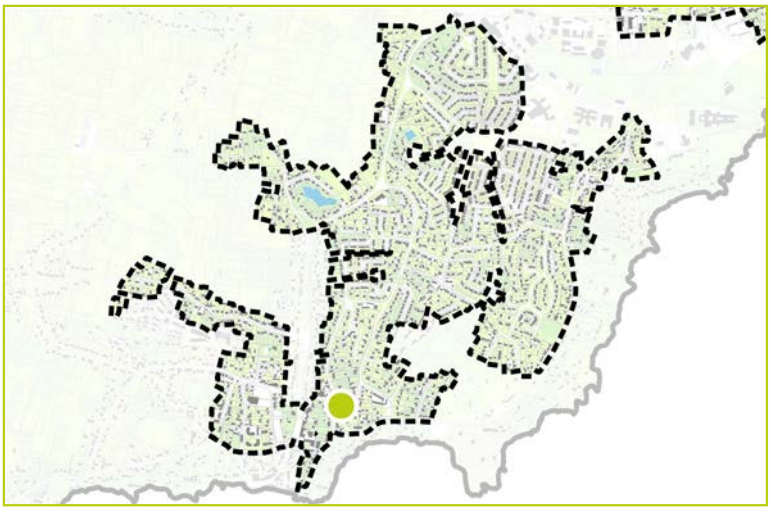



DESCRIPTION

Identifiant : 784
Elément identifié : Arbre seul
Nom latin : *Acacia dealbata*
Nom commun : Mimosa

Hauteur : 6 à 15 m
Âge : Jeune

Etat biologique apparent : Bon
Perspective de développement : Limitée
Contraintes :

CARACTERISTIQUES

Proximité à la Trame Verte et Bleue : Non

Morphologiques : 3
Ecologiques : 2
Historiques : 2
Contextuelles : 2



COMMENTAIRES

Arbre d'intérêt patrimonial

Pinus sp.

LOCALISATION

Commune : Saint-Nazaire
Secteur : Saint-Marc

Parcelle : EI 423
Adresse : 80 Route de la Villes-Bousseau

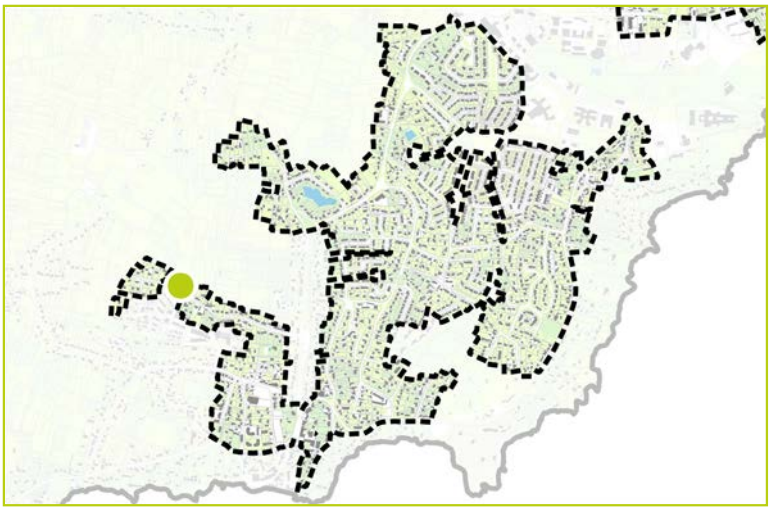

DESCRIPTION

Identifiant : 785
Elément identifié : Arbre seul
Nom latin : *Pinus sp.*
Nom commun : Pin

Hauteur : 15 à 20 m
Âge : Adulte

Etat biologique apparent : Dégradé
Perspective de développement : Limitée
Contraintes : Ligne électrique à proximité



CARACTERISTIQUES

Proximité à la Trame Verte et Bleue : Non

Morphologiques : 4
Ecologiques : 2
Historiques : 3
Contextuelles : 4



COMMENTAIRES

Arbre significatif
Acacia dealbata

LOCALISATION

Commune : Saint-Nazaire
Secteur : Saint-Marc

Parcelle : EI 424
Adresse : 80 Route de la Villes-Bousseau

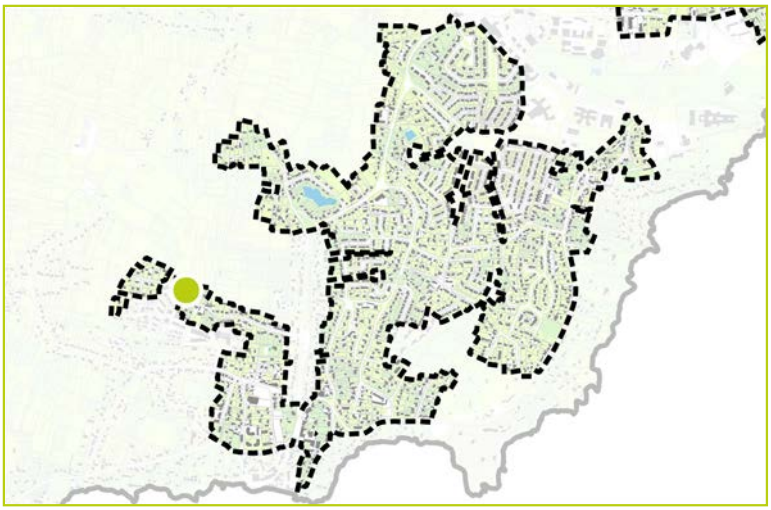

DESCRIPTION

Identifiant : 786
Elément identifié : Arbre seul
Nom latin : *Acacia dealbata*
Nom commun : Mimosa

Hauteur : 6 à 15 m
Âge : Adulte

Etat biologique apparent : Bon
Perspective de développement : Limitée
Contraintes : Habitation à proximité



CARACTERISTIQUES

Proximité à la Trame Verte et Bleue : Non

Morphologiques : 3
Ecologiques : 2
Historiques : 2
Contextuelles : 2



COMMENTAIRES

Arbre significatif
Cedrus atlantica

LOCALISATION

Commune : Saint-Nazaire
Secteur : Saint-Marc

Parcelle : EI 35
Adresse : 82 Route de la Villes-Bousseau

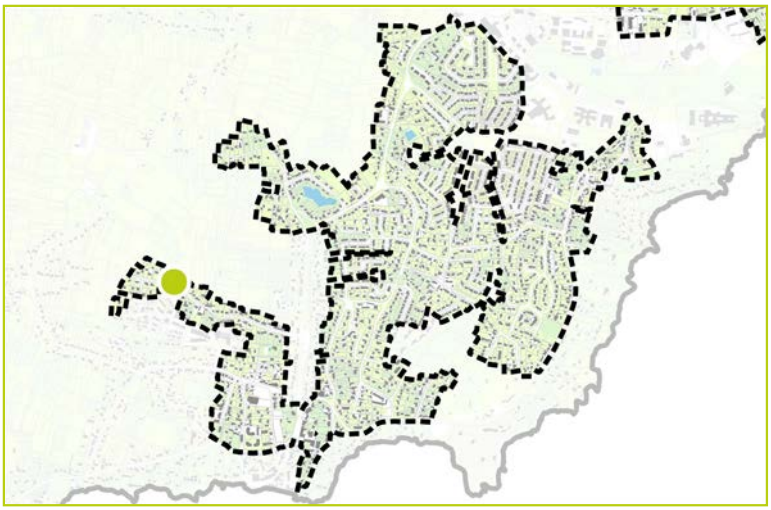



DESCRIPTION

Identifiant : 787
Elément identifié : Arbre seul
Nom latin : *Cedrus atlantica*
Nom commun : Cèdre de l'Atlas

Hauteur : 15 à 20 m
Âge : Adulte

Etat biologique apparent : Bon
Perspective de développement : Bonne
Contraintes :



CARACTERISTIQUES

Proximité à la Trame Verte et Bleue : Non

Morphologiques : 3
Ecologiques : 2
Historiques : 2
Contextuelles : 3

COMMENTAIRES

Arbre significatif
Carpinus betulus

LOCALISATION

Commune : Saint-Nazaire
Secteur : Saint-Marc

Parcelle : EI 35
Adresse : 82 Route de la Villes-Bousseau

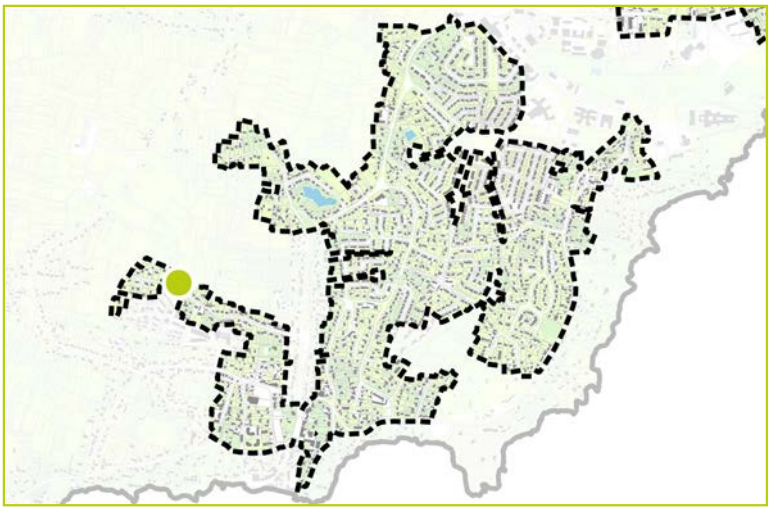



DESCRIPTION

Identifiant : 788
Elément identifié : Groupement d'arbres
Nom latin : *Carpinus betulus*
Nom commun : Charme

Hauteur : 0 à 6 m
Âge : Adulte

Etat biologique apparent : Bon
Perspective de développement : Bonne
Contraintes :

CARACTERISTIQUES

Proximité à la Trame Verte et Bleue : Non

Morphologiques : 3
Ecologiques : 3
Historiques : 2
Contextuelles : 2



COMMENTAIRES

En alignement.

Arbre identifié
Fraxinus excelsior

LOCALISATION

Commune : Saint-Nazaire
Secteur : Saint-Marc

Parcelle : YE 62
Adresse : 53 Route de la Villes-Bousseau

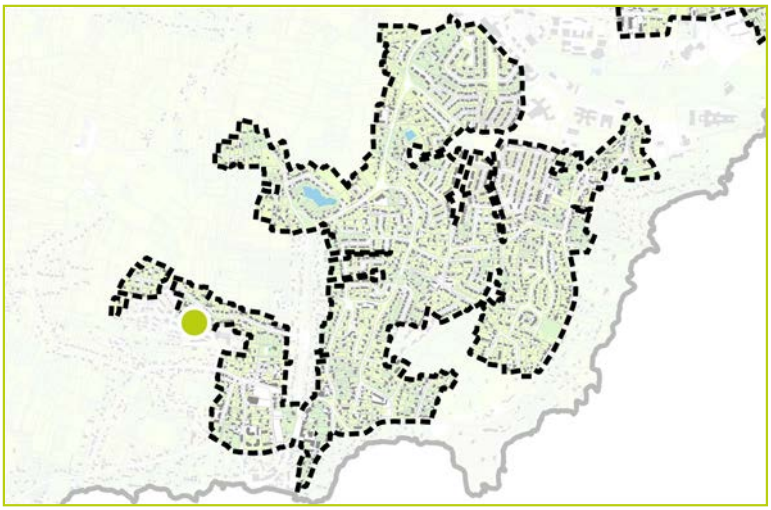



DESCRIPTION

Identifiant : 789
Elément identifié : Arbre seul
Nom latin : *Fraxinus excelsior*
Nom commun : Frêne commun

Hauteur : 0 à 6 m
Âge : Adulte

Etat biologique apparent : Dégradé
Perspective de développement : Limitée
Contraintes :

CARACTERISTIQUES

Proximité à la Trame Verte et Bleue : Non

Morphologiques : 2
Ecologiques : 2
Historiques : 2
Contextuelles : 2



COMMENTAIRES

even CONSEIL

Arbre significatif
Quercus ilex

LOCALISATION

Commune : Saint-Nazaire
Secteur : Saint-Marc

Parcelle : YE 71
Adresse : 43 Route de la Villes-Bousseau

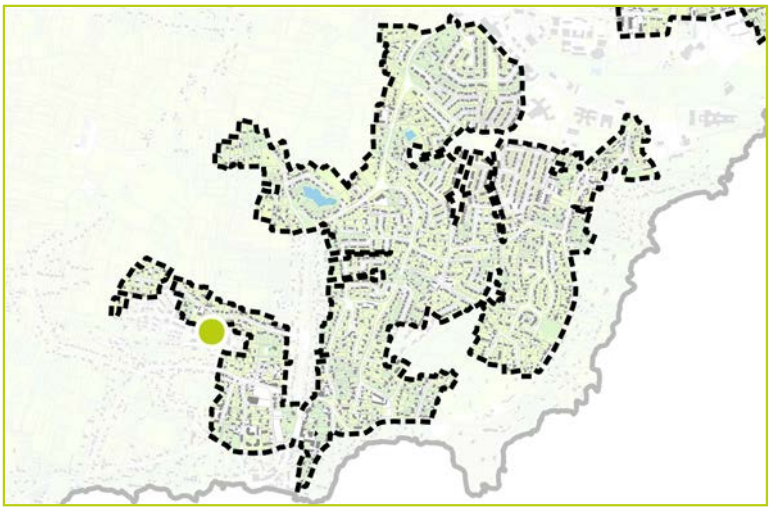



DESCRIPTION

Identifiant : 790
Elément identifié : Arbre seul
Nom latin : *Quercus ilex*
Nom commun : Chêne vert, faux houx

Hauteur : 6 à 15 m
Âge : Adulte

Etat biologique apparent : Bon
Perspective de développement : Limitée
Contraintes : Route à proximité

CARACTERISTIQUES

Proximité à la Trame Verte et Bleue : Non

Morphologiques : 3
Ecologiques : 2
Historiques : 2
Contextuelles : 3



COMMENTAIRES

Arbre identifié

LOCALISATION

Commune : Saint-Nazaire
Secteur : Saint-Marc

Parcelle : YE 59
Adresse : 61 Route de la Villes-Bousseau

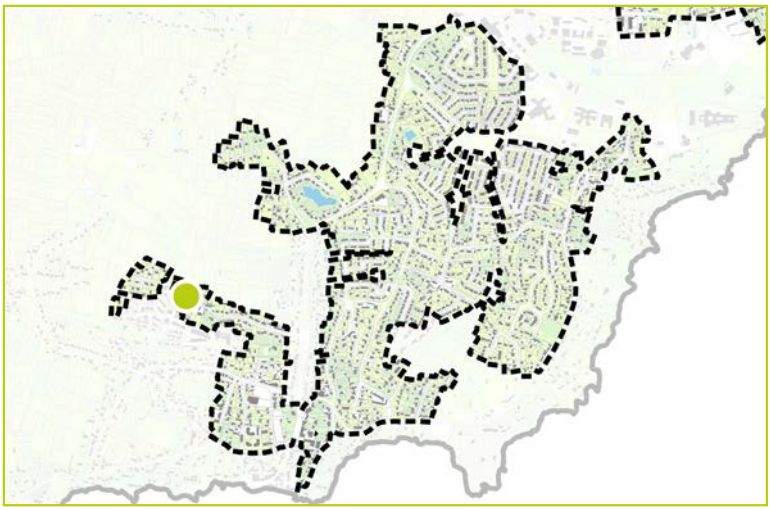



DESCRIPTION

Identifiant : 791
Elément identifié : Arbre seul
Nom latin :
Nom commun :

Hauteur :
Âge :

Etat biologique apparent :
Perspective de développement :
Contraintes :

CARACTERISTIQUES

Proximité à la Trame Verte et Bleue : Non

Morphologiques : 1
Ecologiques : 1
Historiques : 2
Contextuelles : 1



COMMENTAIRES

A été taillé. Pas d'identification.

Arbre significatif

Acacia dealbata, Acer sp., Cupressus sp.

LOCALISATION

Commune : Saint-Nazaire
Secteur : Saint-Marc

Parcelle : YE 58
Adresse : 63 Route de la Villes-Bousseau

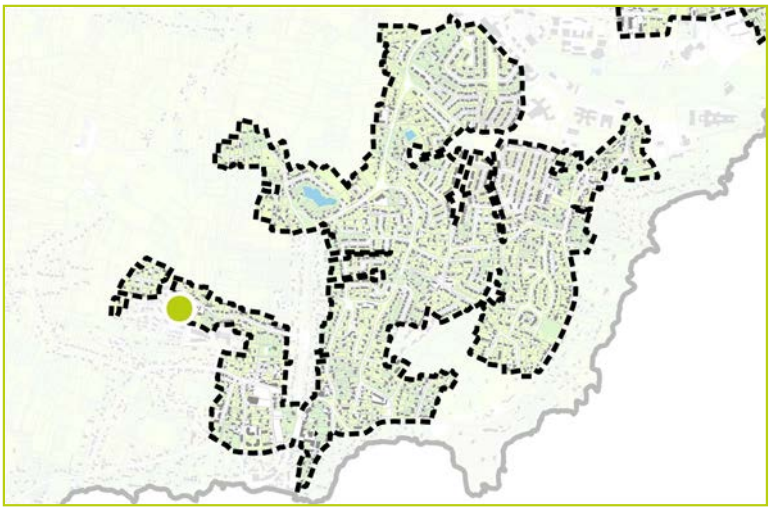



DESCRIPTION

Identifiant : 792
Elément identifié : Groupement d'arbres
Nom latin : *Acacia dealbata, Acer sp., Cupressus sp.*
Nom commun : Mimosa, Erable, Cyprès

Hauteur : 6 à 15 m
Âge : Adulte

Etat biologique apparent : Bon
Perspective de développement : Limitée
Contraintes : Autres végétaux à proximité

CARACTERISTIQUES

Proximité à la Trame Verte et Bleue : Non

Morphologiques : 2
Ecologiques : 3
Historiques : 2
Contextuelles : 3



COMMENTAIRES

Arbre significatif
Eucalyptus sp.

LOCALISATION

Commune : Saint-Nazaire
Secteur : Saint-Marc

Parcelle : EI 998
Adresse : - Route de la Villes Bousseau

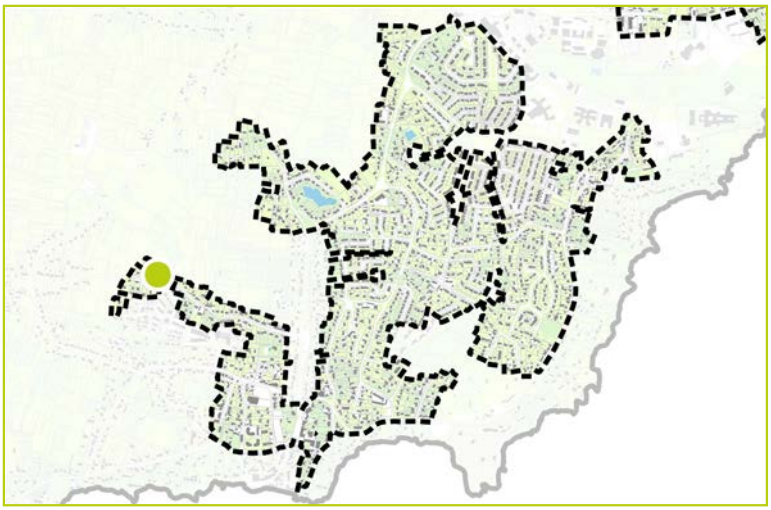



DESCRIPTION

Identifiant : 793
Elément identifié : Arbre seul
Nom latin : *Eucalyptus sp.*
Nom commun : Eucalyptus

Hauteur : 6 à 15 m
Âge : Adulte

Etat biologique apparent : Bon
Perspective de développement : Limitée
Contraintes : Habitation à proximité



CARACTERISTIQUES

Proximité à la Trame Verte et Bleue : Non

Morphologiques : 4
Ecologiques : 2
Historiques : 2
Contextuelles : 2

COMMENTAIRES

Tronc remarquable.

Arbre significatif
Quercus sp.

LOCALISATION

Commune : Saint-Nazaire
Secteur : Saint-Marc

Parcelle : YE 17
Adresse : 75 Route de la Villes-Bousseau

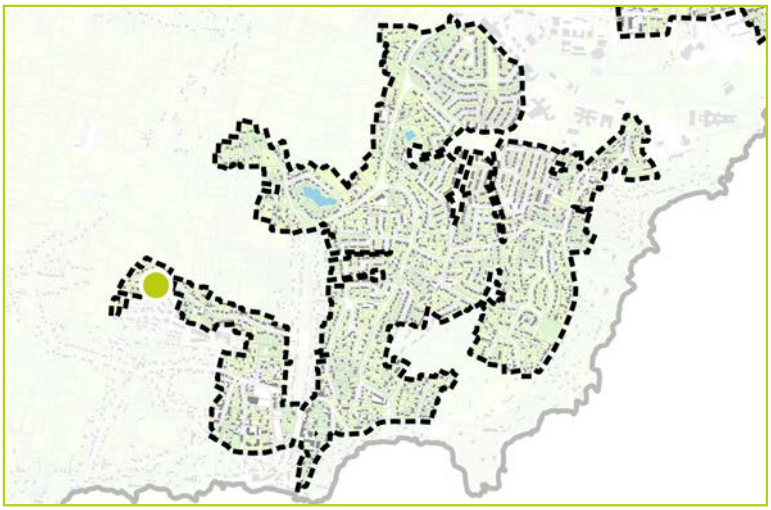

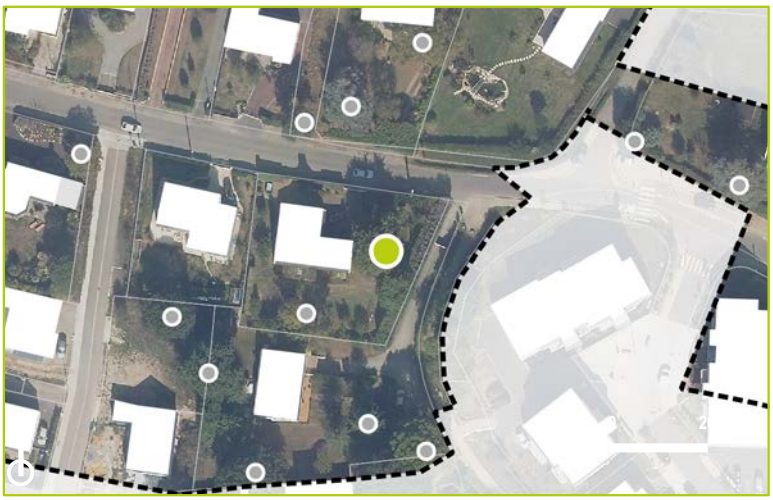

DESCRIPTION

Identifiant : 794
Elément identifié : Arbre seul
Nom latin : *Quercus sp.*
Nom commun : Chêne

Hauteur : 6 à 15 m
Âge : Adulte

Etat biologique apparent : Bon
Perspective de développement : Limitée
Contraintes : Autres végétaux à proximité

CARACTERISTIQUES

Proximité à la Trame Verte et Bleue : Non

Morphologiques : 2
Ecologiques : 3
Historiques : 3
Contextuelles : 2



COMMENTAIRES

Arbre significatif
Quercus robur

LOCALISATION

Commune : Saint-Nazaire
Secteur : Saint-Marc

Parcelle : EI 997
Adresse : 90 Route de la Villes-Bousseau

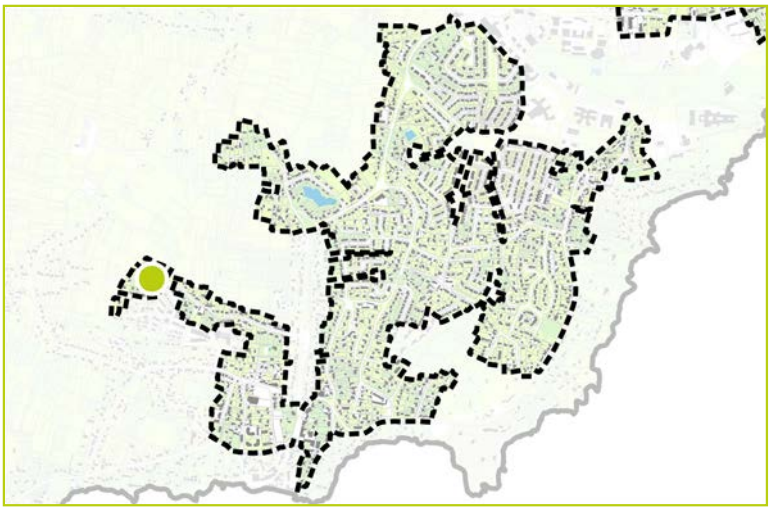

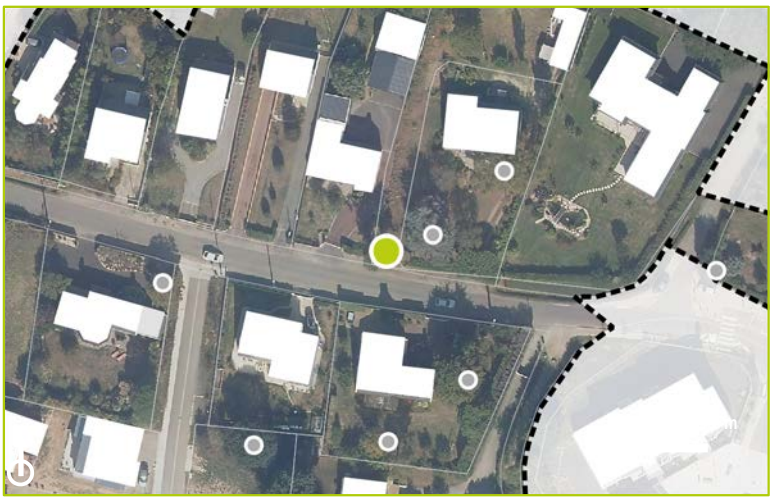

DESCRIPTION

Identifiant : 795
Elément identifié : Arbre seul
Nom latin : *Quercus robur*
Nom commun : Chêne pédonculé

Hauteur : 6 à 15 m
Âge : Adulte

Etat biologique apparent : Bon
Perspective de développement : Limitée
Contraintes : En limite de parcelle



CARACTERISTIQUES

Proximité à la Trame Verte et Bleue : Non

Morphologiques : 2
Ecologiques : 2
Historiques : 2
Contextuelles : 3

COMMENTAIRES

Arbre identifié
Cedrus atlantica

LOCALISATION

Commune : Saint-Nazaire
Secteur : Saint-Marc

Parcelle : EI 998
Adresse : - Route de la Villes Bousseau

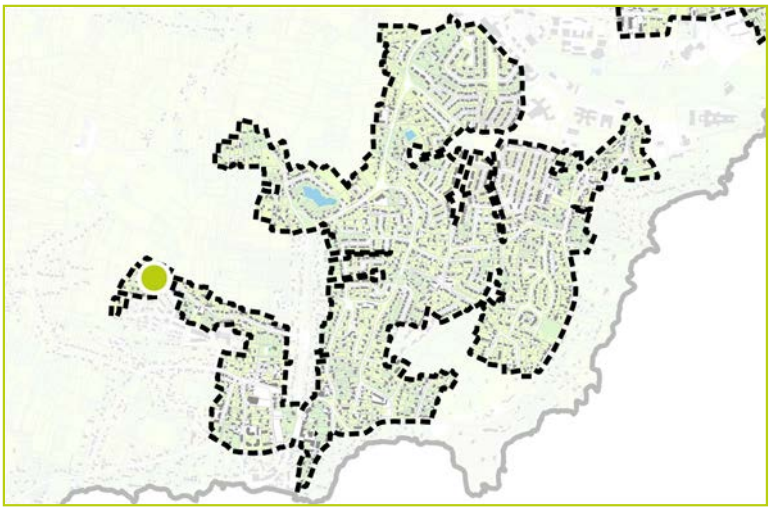



DESCRIPTION

Identifiant : 796
Elément identifié : Arbre seul
Nom latin : *Cedrus atlantica*
Nom commun : Cèdre de l'Atlas

Hauteur : 6 à 15 m
Âge : Adulte

Etat biologique apparent : Bon
Perspective de développement : Bonne
Contraintes :

CARACTERISTIQUES

Proximité à la Trame Verte et Bleue : Non

Morphologiques : 2
Ecologiques : 2
Historiques : 2
Contextuelles : 1



COMMENTAIRES

Arbre identifié
Eucalyptus sp.

LOCALISATION

Commune : Saint-Nazaire
Secteur : Saint-Marc

Parcelle : YE 17
Adresse : 75 Route de la Villes-Bousseau

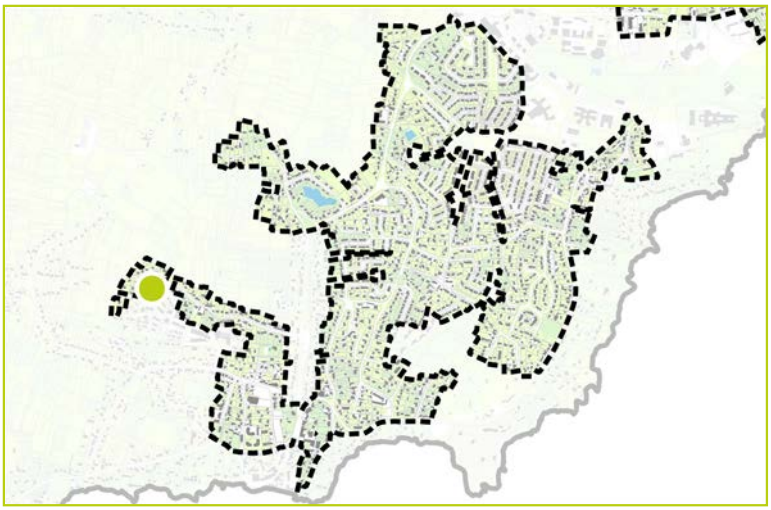

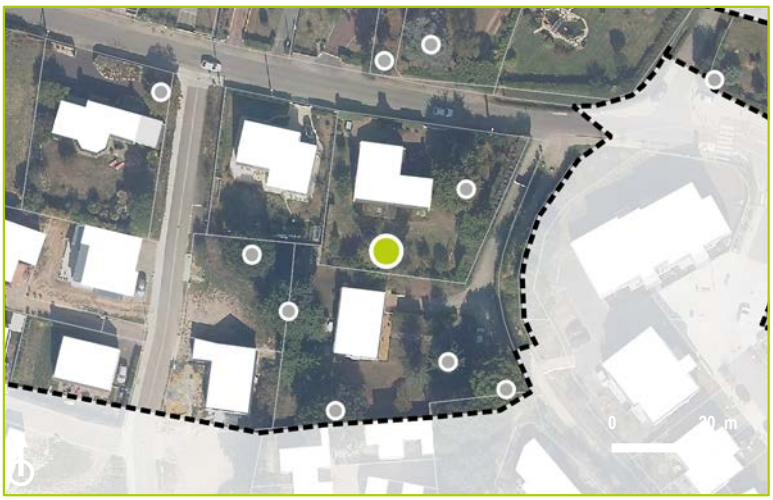

DESCRIPTION

Identifiant : 797
Elément identifié : Arbre seul
Nom latin : *Eucalyptus sp.*
Nom commun : Eucalyptus

Hauteur : 6 à 15 m
Âge : Adulte

Etat biologique apparent : Bon
Perspective de développement : Limitée
Contraintes :

CARACTERISTIQUES

Proximité à la Trame Verte et Bleue : Non

Morphologiques : 2
Ecologiques : 2
Historiques : 2
Contextuelles : 1



COMMENTAIRES

Arbre significatif
Quercus ilex

LOCALISATION

Commune : Saint-Nazaire
Secteur : Saint-Marc

Parcelle : EI 35
Adresse : 82 Route de la Villes-Bousseau

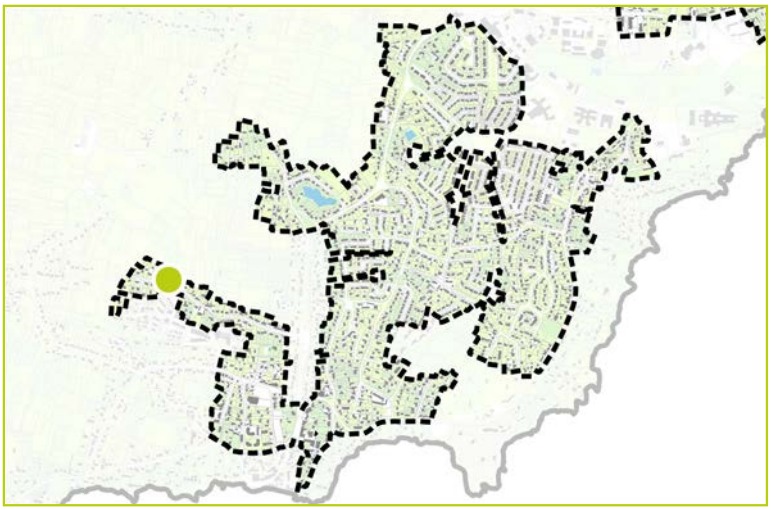



DESCRIPTION

Identifiant : 798
Elément identifié : Arbre seul
Nom latin : *Quercus ilex*
Nom commun : Chêne vert

Hauteur : 6 à 15 m
Âge : Adulte

Etat biologique apparent : Bon
Perspective de développement : Limitée
Contraintes : Construction d'une maison à proximité (du houppier)

CARACTERISTIQUES

Proximité à la Trame Verte et Bleue : Non

Morphologiques : 3
Ecologiques : 2
Historiques : 2
Contextuelles : 3



COMMENTAIRES

Arbre d'intérêt patrimonial
Fraxinus excelsior

LOCALISATION

Commune : Saint-Nazaire
Secteur : Saint-Marc

Parcelle : YE 16
Adresse : 75 Route de la Villes-Bousseau

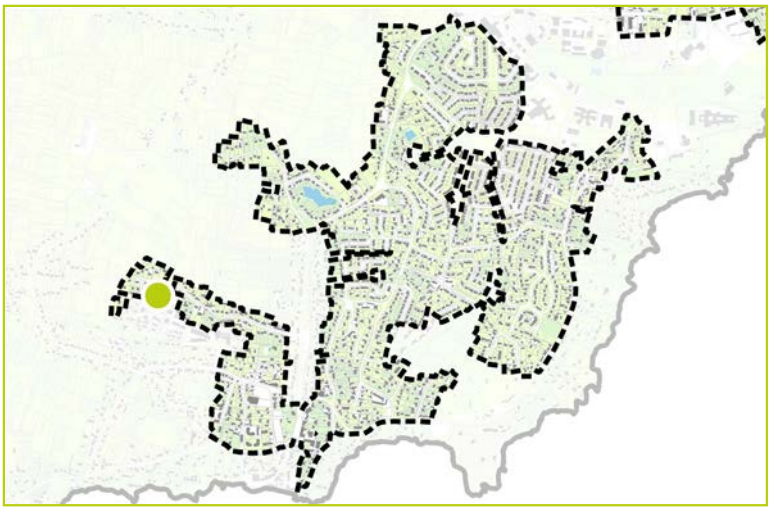



DESCRIPTION

Identifiant : 799
Elément identifié : Arbre seul
Nom latin : *Fraxinus excelsior*
Nom commun : Frêne commun

Hauteur : 6 à 15 m
Âge : Adulte

Etat biologique apparent : Bon
Perspective de développement : Limitée
Contraintes : Autres végétaux à proximité et proche du chemin piéton



CARACTERISTIQUES

Proximité à la Trame Verte et Bleue : Non

Morphologiques : 3
Ecologiques : 3
Historiques : 3
Contextuelles : 2

COMMENTAIRES

Arbre identifié
Cedrus atlantica

LOCALISATION

Commune : Saint-Nazaire
Secteur : Saint-Marc

Parcelle : YE 16
Adresse : 75 Route de la Villes-Bousseau

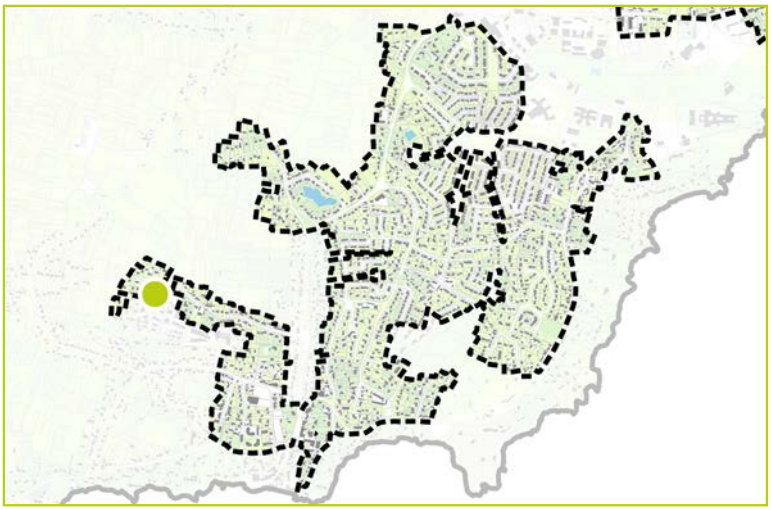



DESCRIPTION

Identifiant : 800
Elément identifié : Arbre seul
Nom latin : *Cedrus atlantica*
Nom commun : Cèdre de l'Atlas

Hauteur : 6 à 15 m
Âge : Adulte

Etat biologique apparent : Bon
Perspective de développement :
Contraintes :



CARACTERISTIQUES

Proximité à la Trame Verte et Bleue : Non

Morphologiques : 2
Ecologiques : 2
Historiques : 2
Contextuelles : 2

COMMENTAIRES

Arbre significatif

Fraxinus excelsior et Quercus ilex

LOCALISATION

Commune : Saint-Nazaire
Secteur : Saint-Marc

Parcelle : YE 392
Adresse :

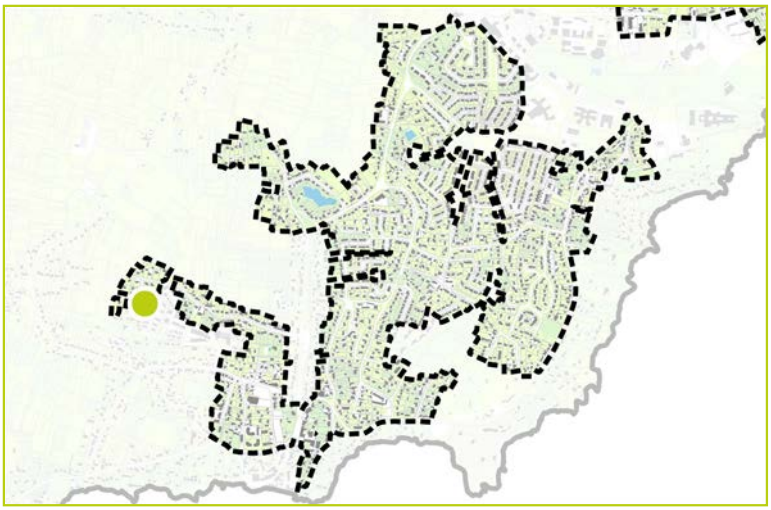



DESCRIPTION

Identifiant : 801
Elément identifié : Arbre seul
Nom latin : *Fraxinus excelsior et Quercus ilex*
Nom commun : Frêne commun et Chêne vert, faux houx

Hauteur : 6 à 15 m
Âge : Adulte

Etat biologique apparent : Dégradé
Perspective de développement : Limitée
Contraintes :

CARACTERISTIQUES

Proximité à la Trame Verte et Bleue : Non

Morphologiques : 1
Ecologiques : 1
Historiques : 2
Contextuelles : 3



COMMENTAIRES

Arbre significatif
Quercus robur

LOCALISATION

Commune : Saint-Nazaire
Secteur : Saint-Marc

Parcelle : YE 16
Adresse : 75 Route de la Villes-Bousseau

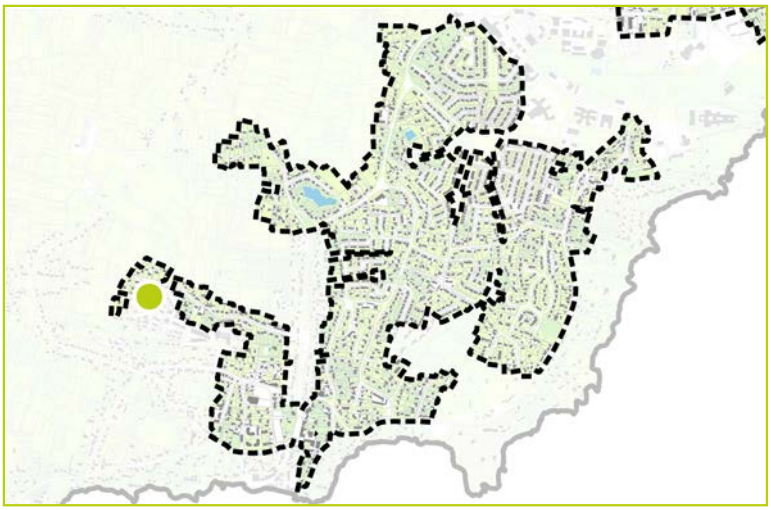



DESCRIPTION

Identifiant : 802
Elément identifié : Arbre seul
Nom latin : *Quercus robur*
Nom commun : Chêne pédonculé

Hauteur : 15 à 20 m
Âge : Adulte

Etat biologique apparent : Bon
Perspective de développement : Bonne
Contraintes :

CARACTERISTIQUES

Proximité à la Trame Verte et Bleue : Non

Morphologiques : 3
Ecologiques : 2
Historiques : 3
Contextuelles : 2



COMMENTAIRES

Jardin arboré à protéger
Pinus sp., Cedurs sp., Betula sp.

LOCALISATION

Commune : Saint-Nazaire
Secteur : Saint-Marc

Parcelle : YE 245
Adresse : 32 Chemin de la Villes-Robert

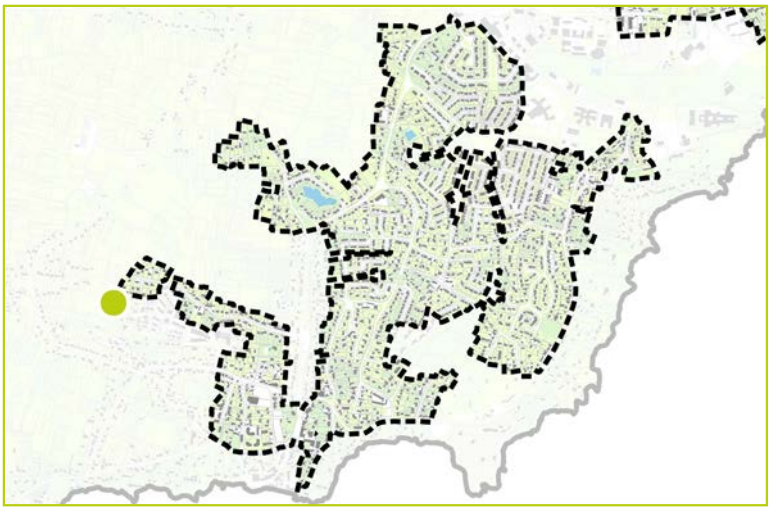



DESCRIPTION

Identifiant : 803
Elément identifié : Groupement d'arbres
Nom latin : *Pinus sp., Cedurs sp., Betula sp.*
Nom commun : Pin, Cèdre, Bouleau...

Hauteur : 6 à 15 m
Âge : Adulte

Etat biologique apparent : Bon
Perspective de développement : Limitée
Contraintes : Autres végétaux à proximité

CARACTERISTIQUES

Proximité à la Trame Verte et Bleue : Non

Morphologiques : 2
Ecologiques : 3
Historiques : 2
Contextuelles : 3



COMMENTAIRES

Arbre significatif
Fraxinus excelsior

LOCALISATION

Commune : Saint-Nazaire
Secteur : Saint-Marc

Parcelle : YE 245
Adresse : 32 Chemin de la Villes-Robert

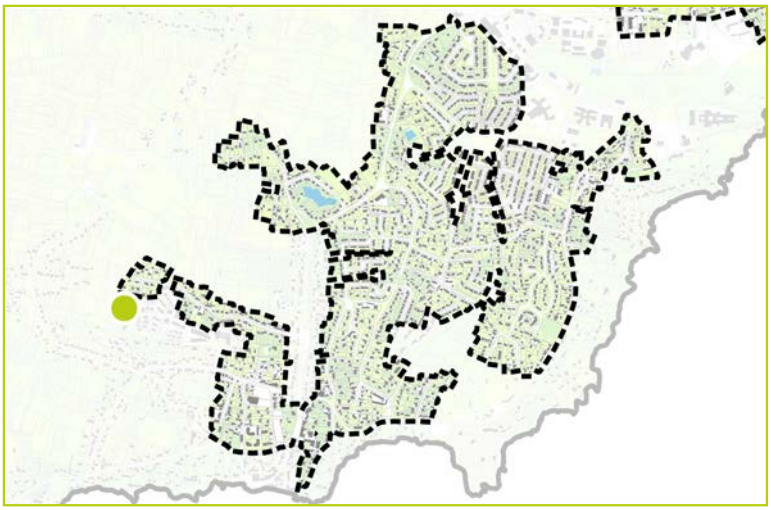



DESCRIPTION

Identifiant : 804
Elément identifié : Multi-strates
Nom latin : *Fraxinus excelsior*
Nom commun : Frêne commun

Hauteur : 6 à 15 m
Âge : Adulte

Etat biologique apparent : Bon
Perspective de développement : Limitée
Contraintes : Se trouve en fond de la parcelle qui va être vendue

CARACTERISTIQUES

Proximité à la Trame Verte et Bleue : Non

Morphologiques : 2
Ecologiques : 3
Historiques : 2
Contextuelles : 2



COMMENTAIRES

Arbre identifié
Quercus sp.

LOCALISATION

Commune : Saint-Nazaire
Secteur : Saint-Marc

Parcelle : YE 250
Adresse : 38 Chemin de la Villes-Robert

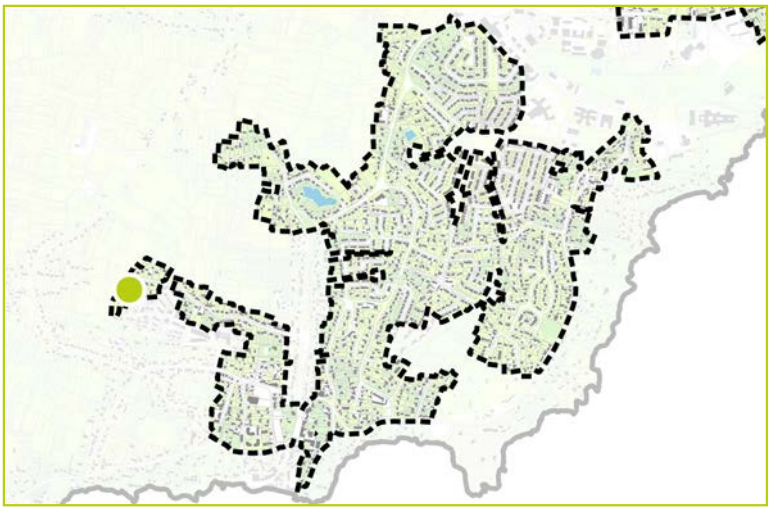



DESCRIPTION

Identifiant : 805
Elément identifié : Arbre seul
Nom latin : *Quercus sp.*
Nom commun : Chêne

Hauteur : 6 à 15 m
Âge : Adulte

Etat biologique apparent : Bon
Perspective de développement : Limitée
Contraintes : Coupe drastique



CARACTERISTIQUES

Proximité à la Trame Verte et Bleue : Non

Morphologiques : 1
Ecologiques : 2
Historiques : 2
Contextuelles : 1

COMMENTAIRES

Arbre significatif
Tilia platyphyllos

LOCALISATION

Commune : Saint-Nazaire
Secteur : Saint-Marc

Parcelle : YE 2
Adresse : 79 Route de la Villes-Bousseau

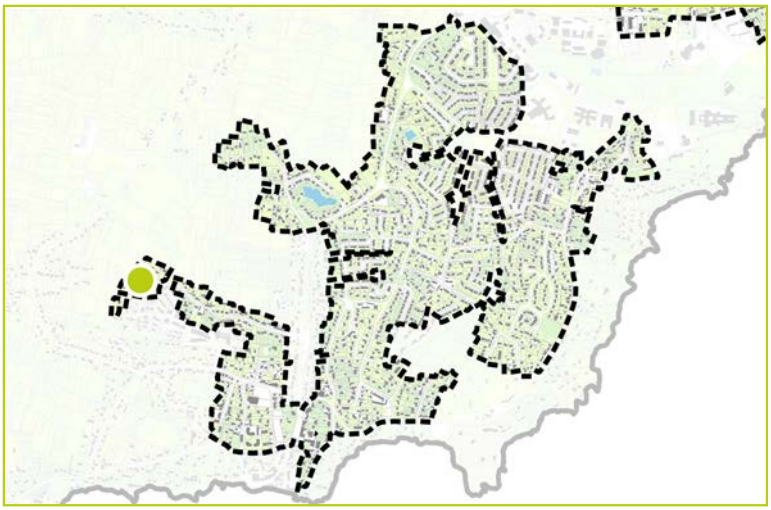

DESCRIPTION

Identifiant : 806
Elément identifié : Arbre seul
Nom latin : *Tilia platyphyllos*
Nom commun : Tilleul à grandes feuilles

Hauteur : 6 à 15 m
Âge : Adulte

Etat biologique apparent : Bon
Perspective de développement : Bonne
Contraintes :



CARACTERISTIQUES

Proximité à la Trame Verte et Bleue : Non

Morphologiques : 2
Ecologiques : 2
Historiques : 2
Contextuelles : 3



COMMENTAIRES

N'existe plus
n'existe plus

LOCALISATION

Commune : Saint-Nazaire
Secteur : Saint-Marc

Parcelle : YE 10
Adresse : 6 Allée Stan Getz

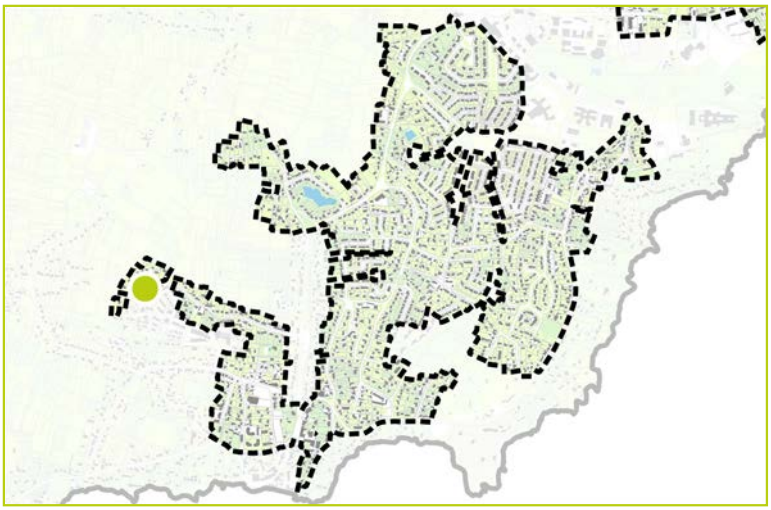



DESCRIPTION

Identifiant : 807
Elément identifié :
Nom latin : *n'existe plus*
Nom commun :

Hauteur :
Âge :

Etat biologique apparent :
Perspective de développement :
Contraintes :

CARACTERISTIQUES

Proximité à la Trame Verte et Bleue : Non

Morphologiques :
Ecologiques :
Historiques :
Contextuelles :

COMMENTAIRES

N'existe plus

Arbre significatif
Quercus robur

LOCALISATION

Commune : Saint-Nazaire
Secteur : Saint-Marc

Parcelle : YE 16
Adresse : 75 Route de la Villes-Bousseau

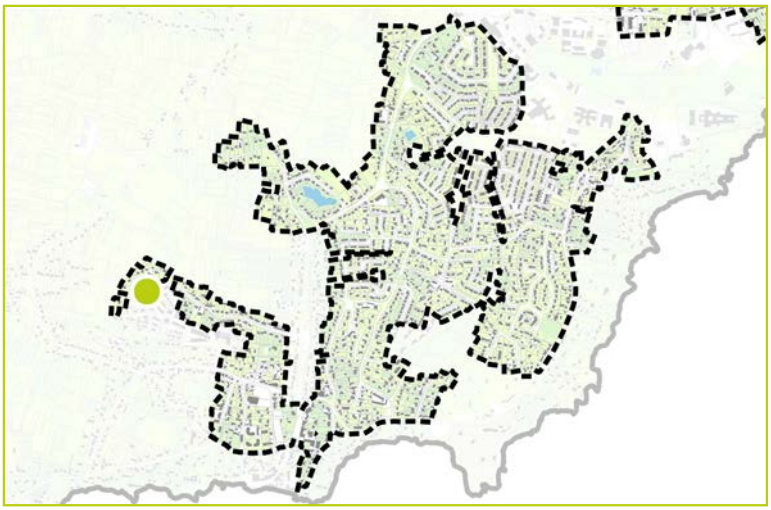

DESCRIPTION

Identifiant : 808
Elément identifié : Arbre seul
Nom latin : *Quercus robur*
Nom commun : Chêne pédonculé

Hauteur : 6 à 15 m
Âge : Adulte

Etat biologique apparent : Bon
Perspective de développement : Limitée
Contraintes : Construction d'une maison qui doit être sous ou à proximité du houppier



CARACTERISTIQUES

Proximité à la Trame Verte et Bleue : Non

Morphologiques : 3
Ecologiques : 2
Historiques : 3
Contextuelles : 2



COMMENTAIRES

Arbre significatif
Tilia platyphyllos

LOCALISATION

Commune : Saint-Nazaire
Secteur : Saint-Marc

Parcelle : YK 155
Adresse :

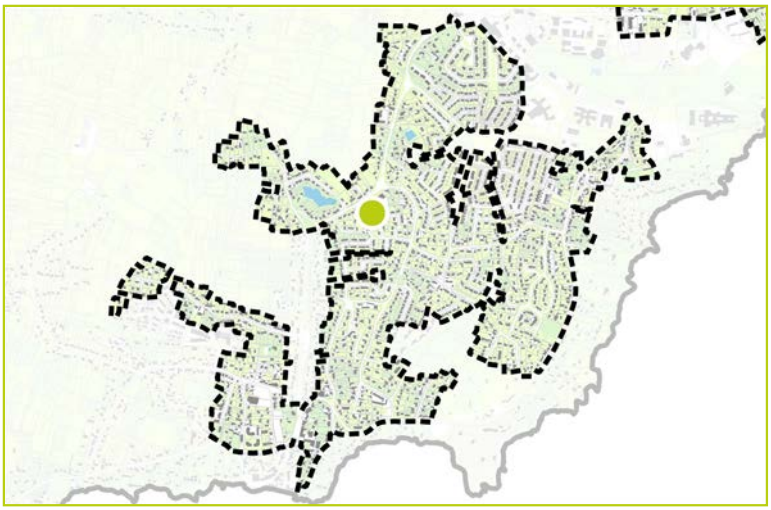

DESCRIPTION

Identifiant : 809
Elément identifié : Arbre seul
Nom latin : *Tilia platyphyllos*
Nom commun : Tilleul à grandes feuilles

Hauteur : 6 à 15 m
Âge : Adulte

Etat biologique apparent : Bon
Perspective de développement : Bonne
Contraintes :



CARACTERISTIQUES

Proximité à la Trame Verte et Bleue : Non

Morphologiques : 3
Ecologiques : 2
Historiques : 2
Contextuelles : 3



COMMENTAIRES

Arbre significatif
Fraxinus excelsior

LOCALISATION

Commune : Saint-Nazaire
Secteur : Saint-Marc

Parcelle : YK 156
Adresse :

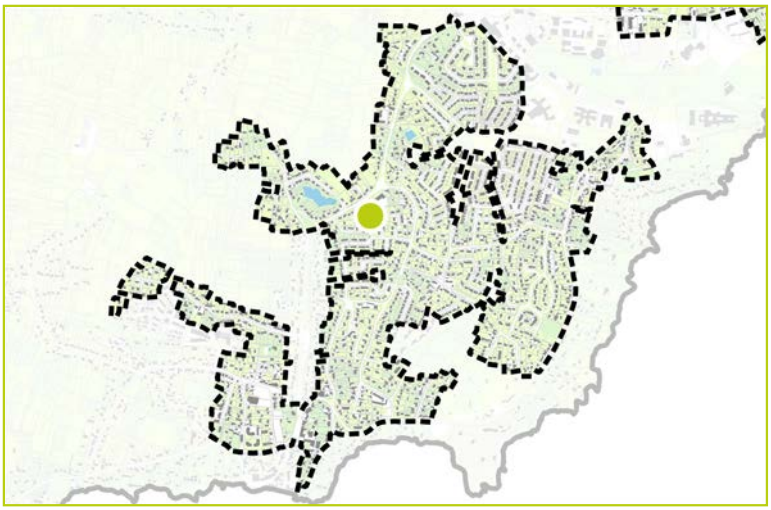

DESCRIPTION

Identifiant : 810
Elément identifié : Arbre seul
Nom latin : *Fraxinus excelsior*
Nom commun : Frêne commun

Hauteur : 6 à 15 m
Âge : Adulte

Etat biologique apparent : Bon
Perspective de développement : Bonne
Contraintes :

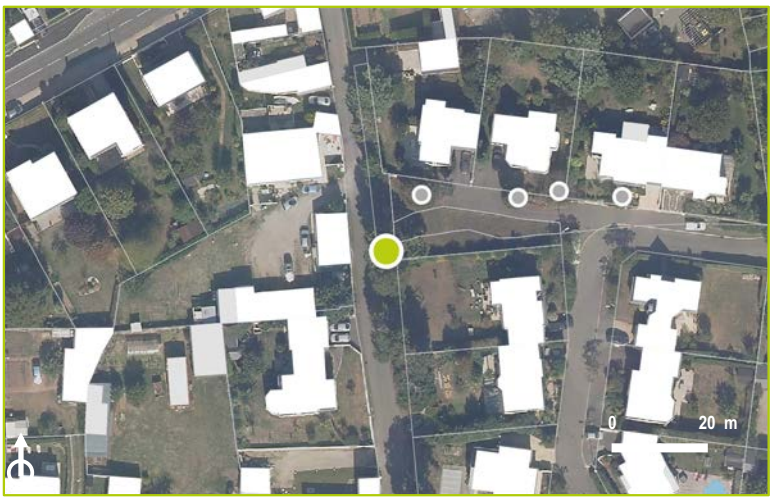

CARACTERISTIQUES

Proximité à la Trame Verte et Bleue : Non

Morphologiques : 3
Ecologiques : 2
Historiques : 2
Contextuelles : 3



COMMENTAIRES

Arbre significatif
Quercus sp., Cedrus sp.

LOCALISATION

Commune : Saint-Nazaire
Secteur : Saint-Marc

Parcelle : YK 183
Adresse : 103 Avenue du Commandant Cousteau

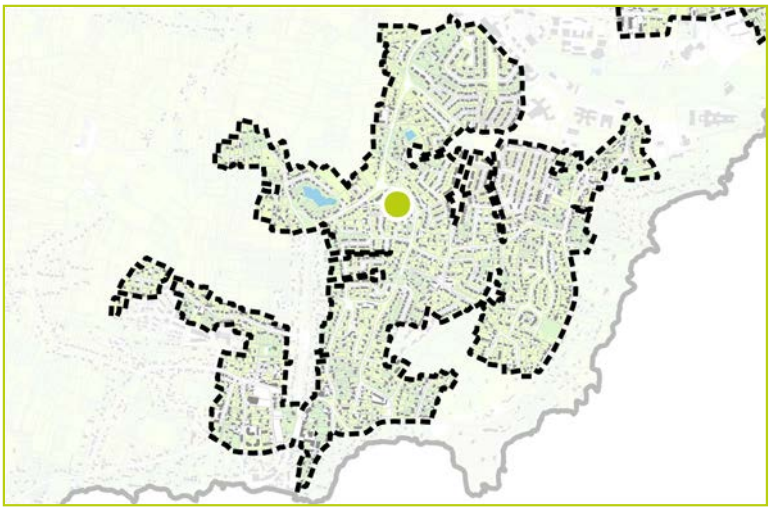

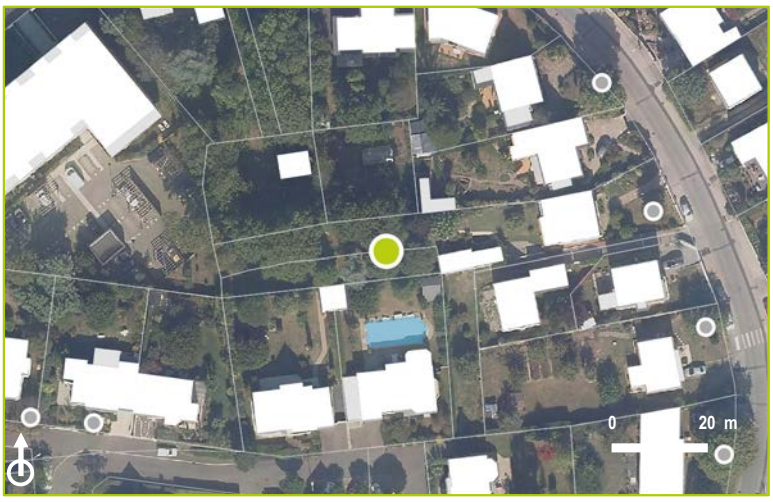

DESCRIPTION

Identifiant : 811
Elément identifié : Groupement d'arbres
Nom latin : *Quercus sp., Cedrus sp.*
Nom commun : Chêne, Cèdre

Hauteur : 15 à 20 m
Âge : Adulte

Etat biologique apparent : Bon
Perspective de développement :
Contraintes :

CARACTERISTIQUES

Proximité à la Trame Verte et Bleue : Non

Morphologiques : 2
Ecologiques : 3
Historiques : 3
Contextuelles : 1



COMMENTAIRES

Arbre significatif
Cercis siliquastrum

LOCALISATION

Commune : Saint-Nazaire
Secteur : Saint-Marc

Parcelle : YK 159
Adresse : 13 Allée du Courtil Prévot

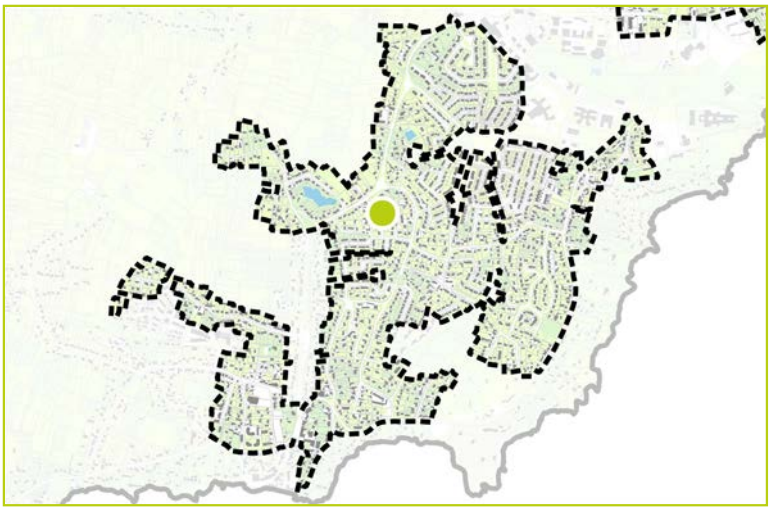



DESCRIPTION

Identifiant : 812
Elément identifié : Arbre seul
Nom latin : *Cercis siliquastrum*
Nom commun : Arbre de Judée

Hauteur : 0 à 6 m
Âge : Adulte

Etat biologique apparent : Bon
Perspective de développement : Bonne
Contraintes :

CARACTERISTIQUES

Proximité à la Trame Verte et Bleue : Non

Morphologiques : 2
Ecologiques : 2
Historiques : 2
Contextuelles : 3



COMMENTAIRES

Jardin arboré à protéger

Jardin arboré

LOCALISATION

Commune : Saint-Nazaire
Secteur : Saint-Marc

Parcelle : YE 250
Adresse : 38 Chemin de la Villes-Robert

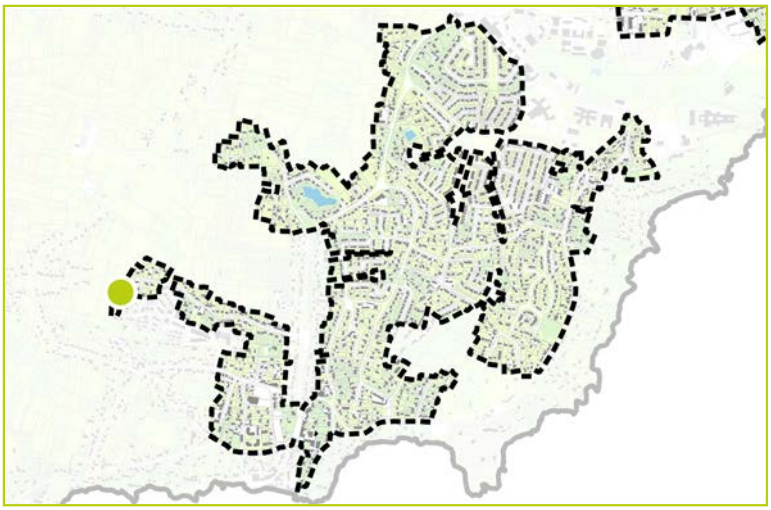



DESCRIPTION

Identifiant : 813
Elément identifié : Groupement d'arbres
Nom latin : *Jardin arboré*
Nom commun :

Hauteur : 6 à 15 m
Âge : Adulte

Etat biologique apparent : Bon
Perspective de développement : Limitée
Contraintes : Autres végétaux à proximité

CARACTERISTIQUES

Proximité à la Trame Verte et Bleue : Non

Morphologiques : 2
Ecologiques : 3
Historiques : 2
Contextuelles : 1



COMMENTAIRES

Interprétation par photographie aérienne.

Arbre identifié
Quercus sp.

LOCALISATION

Commune : Saint-Nazaire
Secteur : Saint-Marc

Parcelle : YE 249
Adresse : 34 Chemin de la Villes-Robert

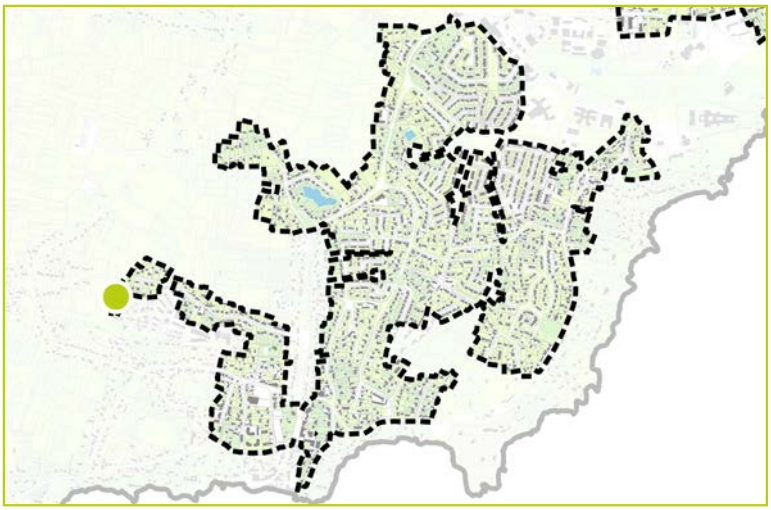



DESCRIPTION

Identifiant : 814
Elément identifié : Arbre seul
Nom latin : *Quercus sp.*
Nom commun : Chêne

Hauteur : 6 à 15 m
Âge : Adulte

Etat biologique apparent : Bon
Perspective de développement : Limitée
Contraintes : Ligne électrique à proximité



CARACTERISTIQUES

Proximité à la Trame Verte et Bleue : Non

Morphologiques : 2
Ecologiques : 2
Historiques : 2
Contextuelles : 2

COMMENTAIRES

Arbre significatif
Aesculus hippocastanum

LOCALISATION

Commune : Saint-Nazaire
Secteur : Saint-Marc

Parcelle : YK 158
Adresse : 11 Allée du Courtil Prévot

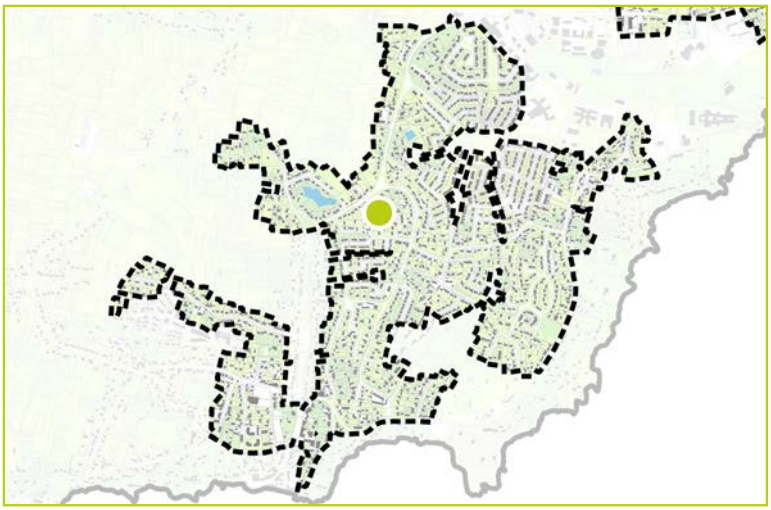



DESCRIPTION

Identifiant : 815
Elément identifié : Arbre seul
Nom latin : *Aesculus hippocastanum*
Nom commun : Marronnier

Hauteur : 6 à 15 m
Âge : Jeune

Etat biologique apparent : Bon
Perspective de développement : Limitée
Contraintes : Autres végétaux à proximité

CARACTERISTIQUES

Proximité à la Trame Verte et Bleue : Non

Morphologiques : 2
Ecologiques : 2
Historiques : 2
Contextuelles : 3



COMMENTAIRES

Peu courant.

Arbre significatif
Tilia platyphyllos

LOCALISATION

Commune : Saint-Nazaire
Secteur : Saint-Marc

Parcelle : YK 155
Adresse :

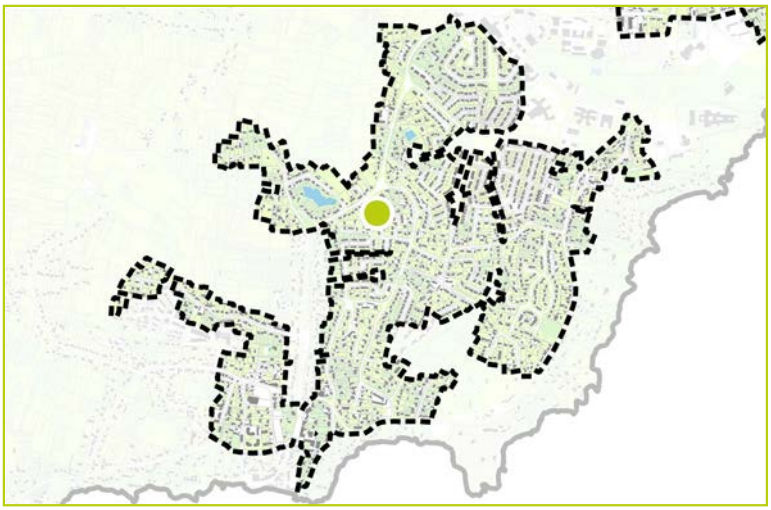

DESCRIPTION

Identifiant : 816
Elément identifié : Arbre seul
Nom latin : *Tilia platyphyllos*
Nom commun : Tilleul à grandes feuilles

Hauteur : 6 à 15 m
Âge : Jeune

Etat biologique apparent : Bon
Perspective de développement : Limitée
Contraintes : Autres végétaux à proximité



CARACTERISTIQUES

Proximité à la Trame Verte et Bleue : Non

Morphologiques : 2
Ecologiques : 2
Historiques : 2
Contextuelles : 3



COMMENTAIRES

Arbre d'intérêt patrimonial
Jardin arboré

LOCALISATION

Commune : Saint-Nazaire
Secteur : Saint-Marc

Parcelle : YH 35
Adresse : 20 Rue Adrien Pichon

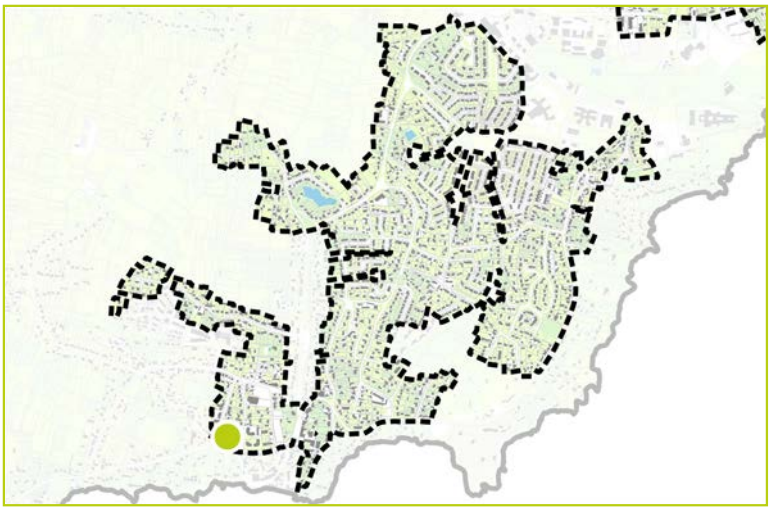

DESCRIPTION

Identifiant : 817
Elément identifié : Groupement d'arbres
Nom latin : *Jardin arboré*
Nom commun : Chêne, Erable

Hauteur : 15 à 20 m
Âge : Adulte

Etat biologique apparent : Bon
Perspective de développement : Limitée
Contraintes : Autres végétaux à proximité

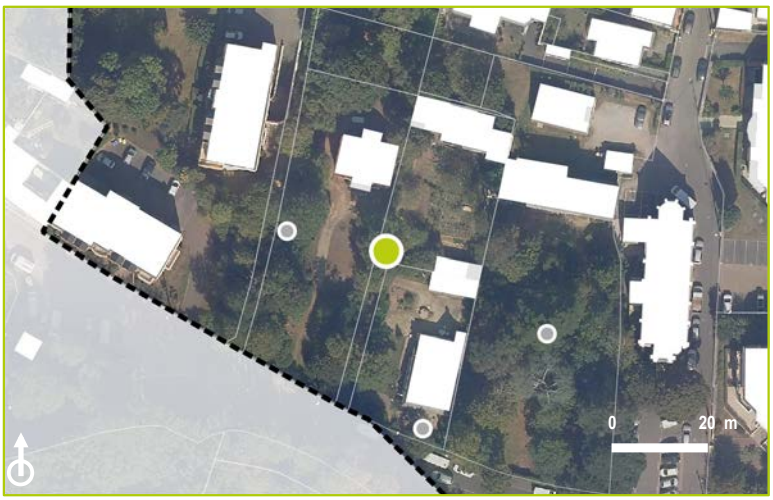

CARACTERISTIQUES

Proximité à la Trame Verte et Bleue : Non

Morphologiques : 3
Ecologiques : 3
Historiques : 3
Contextuelles : 2



COMMENTAIRES

Arbre remarquable
Fraxinus excelsior

LOCALISATION

Commune : Saint-Nazaire
Secteur : Saint-Marc

Parcelle : YH 36
Adresse : 18 Rue Adrien Pichon

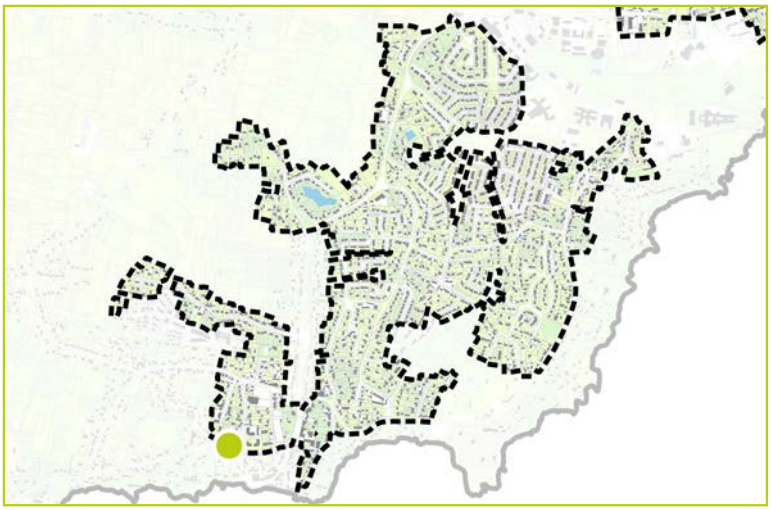



DESCRIPTION

Identifiant : 818
Elément identifié : Arbre seul
Nom latin : *Fraxinus excelsior*
Nom commun : Frêne commun

Hauteur : 6 à 15 m
Âge : Adulte

Etat biologique apparent : Bon
Perspective de développement : Limitée
Contraintes : Ligne électrique à proximité



CARACTERISTIQUES

Proximité à la Trame Verte et Bleue : Non

Morphologiques : 5
Ecologiques : 3
Historiques : 3
Contextuelles : 4

COMMENTAIRES

Arbre significatif
Pinus sp.

LOCALISATION

Commune : Saint-Nazaire
Secteur : Saint-Marc

Parcelle : YH 44
Adresse : 9 Chemin de la Sétraie

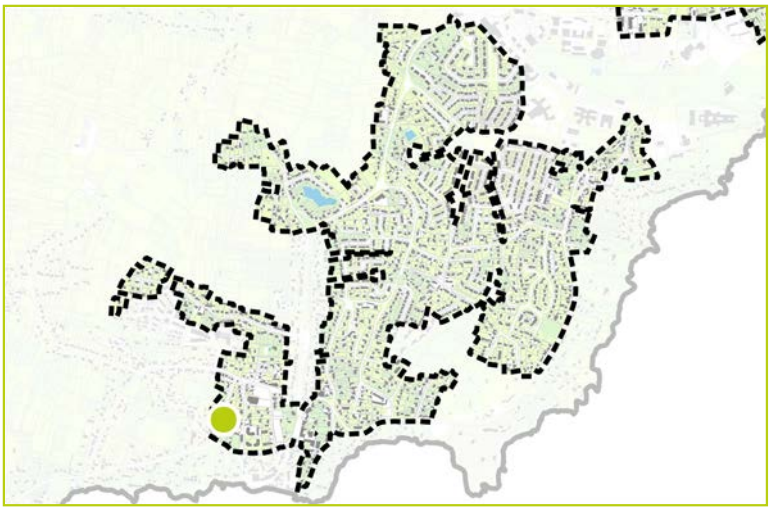



DESCRIPTION

Identifiant : 819
Elément identifié : Arbre seul
Nom latin : *Pinus sp.*
Nom commun : Pin

Hauteur : 0 à 6 m
Âge : Adulte

Etat biologique apparent : Bon
Perspective de développement : Limitée
Contraintes :

CARACTERISTIQUES

Proximité à la Trame Verte et Bleue : Non

Morphologiques : 3
Ecologiques : 2
Historiques : 3
Contextuelles : 2



COMMENTAIRES

even CONSEIL

Arbre d'intérêt patrimonial

Jardin arboré

LOCALISATION

Commune : Saint-Nazaire
Secteur : Saint-Marc

Parcelle : YH 32
Adresse : 22 Rue Adrien Pichon

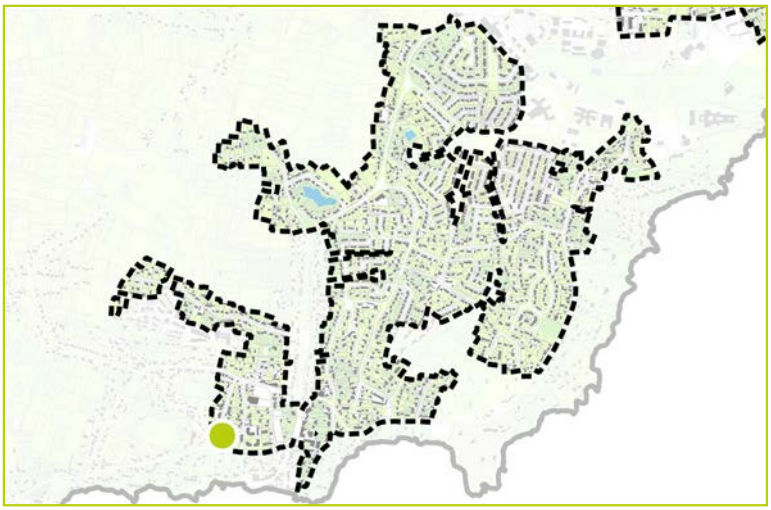

DESCRIPTION

Identifiant : 820
Elément identifié : Multi-strates
Nom latin : *Jardin arboré*
Nom commun : Chêne, Erable, laurier

Hauteur : 15 à 20 m
Âge : Adulte

Etat biologique apparent : Dégradé
Perspective de développement : Limitée
Contraintes : Autres végétaux à proximité



CARACTERISTIQUES

Proximité à la Trame Verte et Bleue : Non

Morphologiques : 2
Ecologiques : 4
Historiques : 4
Contextuelles : 4



COMMENTAIRES

Arbre significatif

Cedrus sp., Prunus sp., Populus sp.

LOCALISATION

Commune : Saint-Nazaire
Secteur : Saint-Marc

Parcelle : YE 176
Adresse : 28 Boulevard Jules Dumont d'Urville

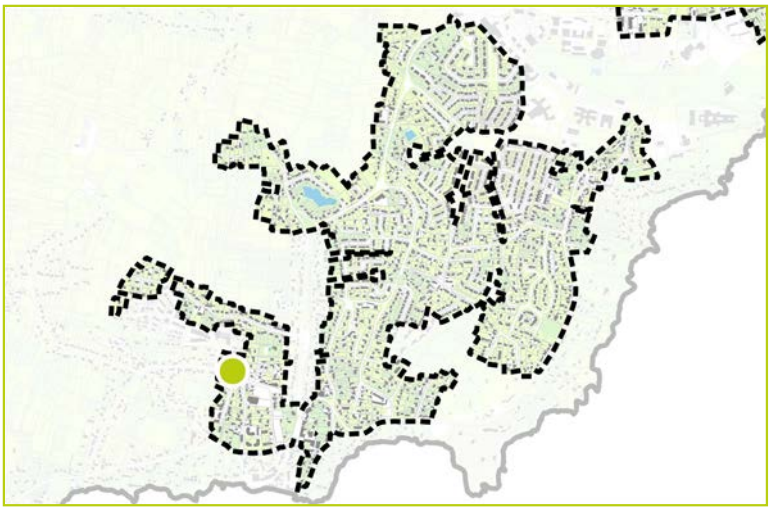



DESCRIPTION

Identifiant : 821
Elément identifié : Groupement d'arbres
Nom latin : *Cedrus sp., Prunus sp., Populus sp.*
Nom commun : Cèdre, Cerisier, Peuplier

Hauteur : 6 à 15 m
Âge : Adulte

Etat biologique apparent : Bon
Perspective de développement : Bonne
Contraintes :

CARACTERISTIQUES

Proximité à la Trame Verte et Bleue : Non

Morphologiques : 3
Ecologiques : 2
Historiques : 2
Contextuelles : 3



COMMENTAIRES

Arbre significatif
Tilia sp.

LOCALISATION

Commune : Saint-Nazaire
Secteur : Saint-Marc

Parcelle : YH 121
Adresse : 3 Rue Marie-Joseph Mollé

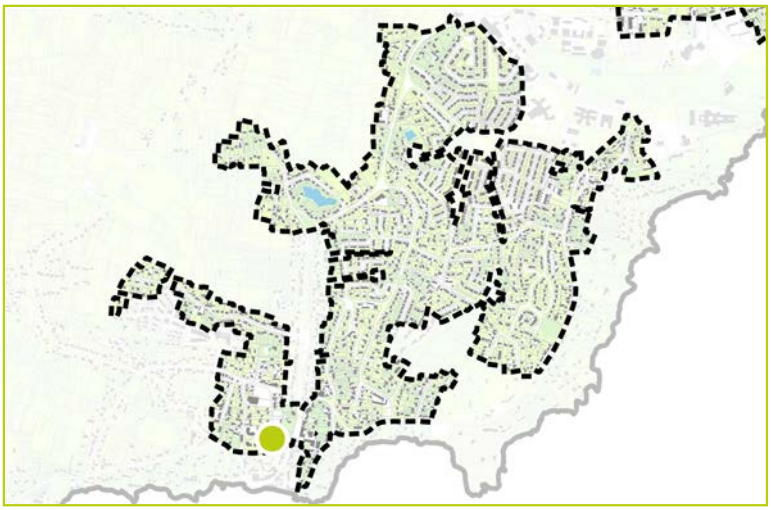



DESCRIPTION

Identifiant : 822
Elément identifié : Arbre seul
Nom latin : *Tilia sp.*
Nom commun : Tilleul

Hauteur : 6 à 15 m
Âge : Adulte

Etat biologique apparent : Bon
Perspective de développement : Bonne
Contraintes :

CARACTERISTIQUES

Proximité à la Trame Verte et Bleue : Non

Morphologiques : 3
Ecologiques : 2
Historiques : 2
Contextuelles : 3



COMMENTAIRES

Jardin arboré à protéger

Pinus sp., Cedrus sp., Quercus sp., Acer

LOCALISATION

Commune : Saint-Nazaire
Secteur : Saint-Marc

Parcelle : YH 344
Adresse : 16 Rue Adrien Pichon

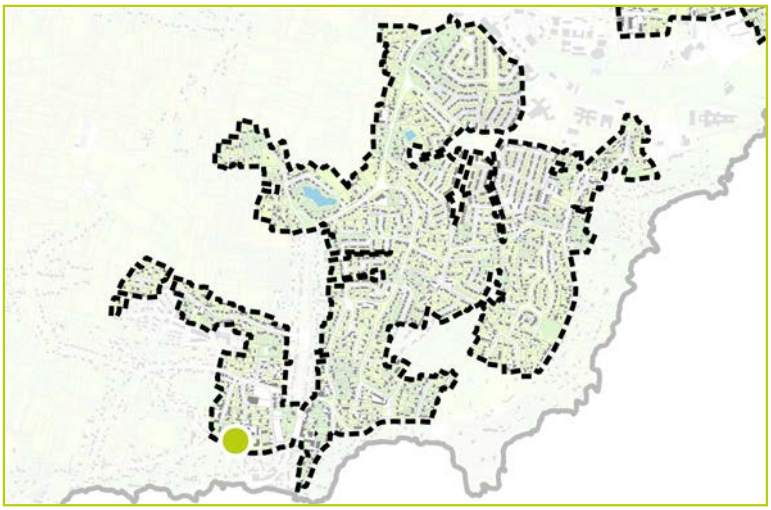

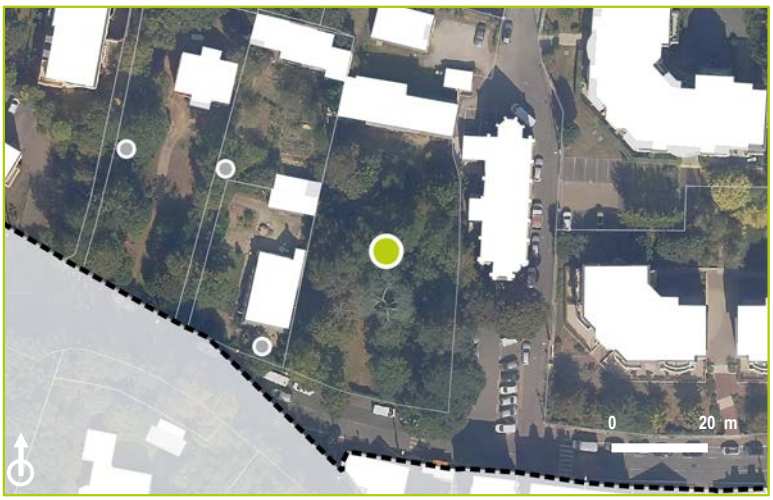

DESCRIPTION

Identifiant : 823
Elément identifié : Groupement d'arbres
Nom latin : *Pinus sp., Cedrus sp., Quercus sp., Acer sp.*
Nom commun : Pin, Cèdre, Chêne, Erable

Hauteur : 15 à 20 m
Âge : Adulte

Etat biologique apparent : Bon
Perspective de développement : Bonne
Contraintes :

CARACTERISTIQUES

Proximité à la Trame Verte et Bleue : Non

Morphologiques : 3
Ecologiques : 3
Historiques : 3
Contextuelles : 5



COMMENTAIRES

Eglise Saint-Marc à proximité.

Arbre remarquable
Eucalyptus sp.

LOCALISATION

Commune : Saint-Nazaire
Secteur : Saint-Marc

Parcelle : YE 175
Adresse : 22 Boulevard Jules Dumont d'Urville

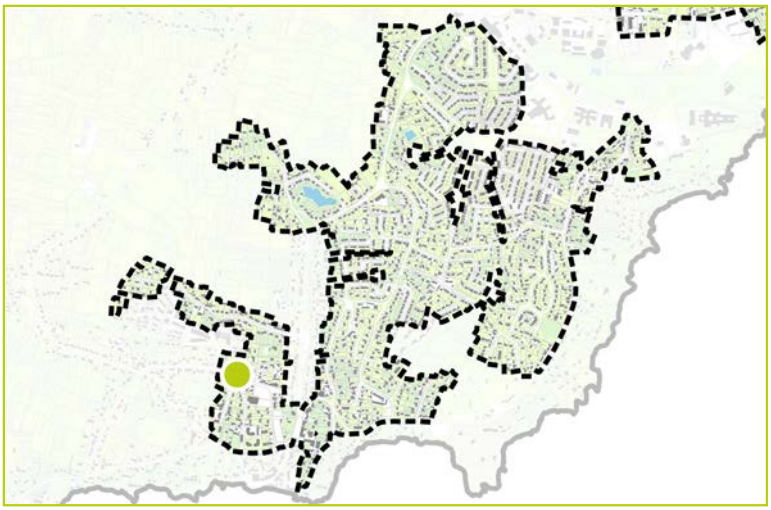

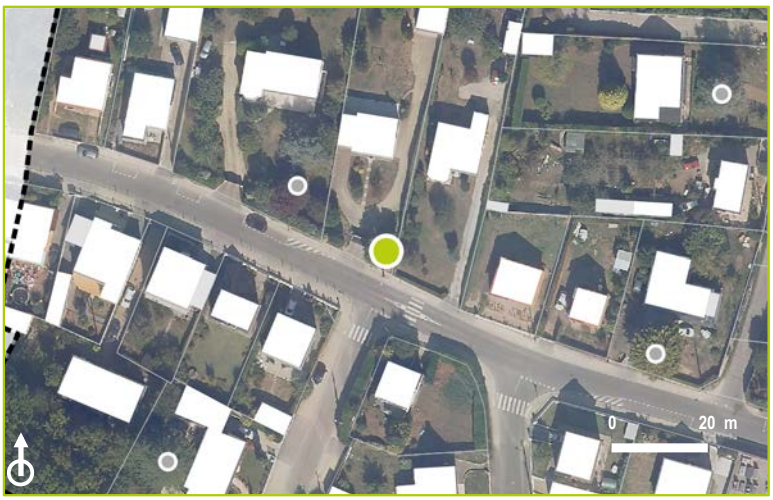

DESCRIPTION

Identifiant : 824
Elément identifié : Arbre seul
Nom latin : *Eucalyptus sp.*
Nom commun : Eucalyptus

Hauteur : 0 à 6 m
Âge : Adulte

Etat biologique apparent : Bon
Perspective de développement : Bonne
Contraintes :

CARACTERISTIQUES

Proximité à la Trame Verte et Bleue : Non

Morphologiques : 4
Ecologiques : 2
Historiques : 2
Contextuelles : 3



COMMENTAIRES

Arbre d'intérêt patrimonial

Quercus sp.

LOCALISATION

Commune : Saint-Nazaire
Secteur : Saint-Marc

Parcelle : YH 55
Adresse : 1 Chemin de la Sétraie

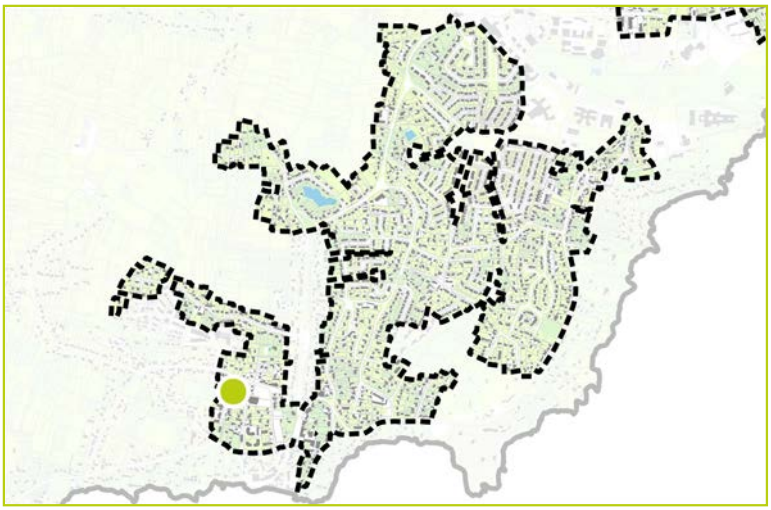



DESCRIPTION

Identifiant : 825
Elément identifié : Groupement d'arbres
Nom latin : *Quercus sp.*
Nom commun : Chêne

Hauteur : 6 à 15 m
Âge : Adulte

Etat biologique apparent : Bon
Perspective de développement : Limitée
Contraintes : Ligne electrique et route à proximité



CARACTERISTIQUES

Proximité à la Trame Verte et Bleue : Non

Morphologiques : 3
Ecologiques : 4
Historiques : 3
Contextuelles : 3

COMMENTAIRES

Arbre remarquable
Quercus ilex

LOCALISATION

Commune : Saint-Nazaire
Secteur : Saint-Marc

Parcelle : YH 55
Adresse : 1 Chemin de la Sétraie

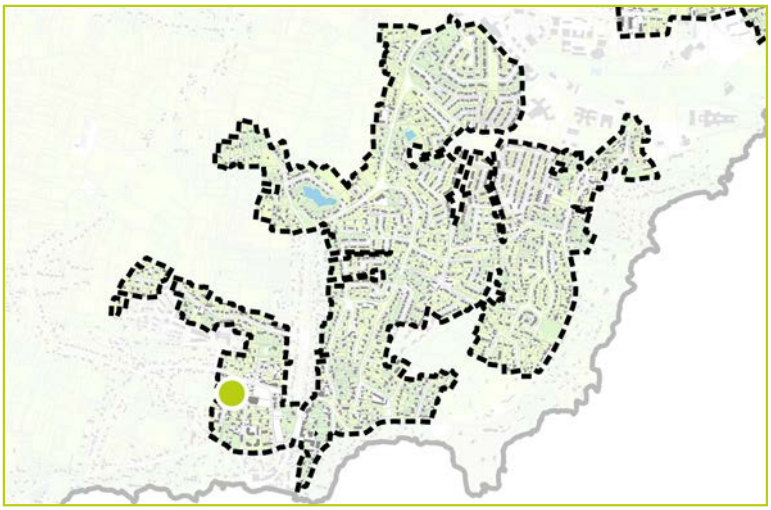

DESCRIPTION

Identifiant : 826
Elément identifié : Arbre seul
Nom latin : *Quercus ilex*
Nom commun : Chêne vert, faux houx

Hauteur : 6 à 15 m
Âge : Adulte

Etat biologique apparent : Bon
Perspective de développement : Limitée
Contraintes : Ligne electrique et route à proximité



CARACTERISTIQUES

Proximité à la Trame Verte et Bleue : Non

Morphologiques : 3
Ecologiques : 3
Historiques : 3
Contextuelles : 3



COMMENTAIRES

N'existe plus
n'existe plus

LOCALISATION

Commune : Saint-Nazaire
Secteur : Saint-Marc

Parcelle : YE 161
Adresse : 3 Allée du Clos des Brosses

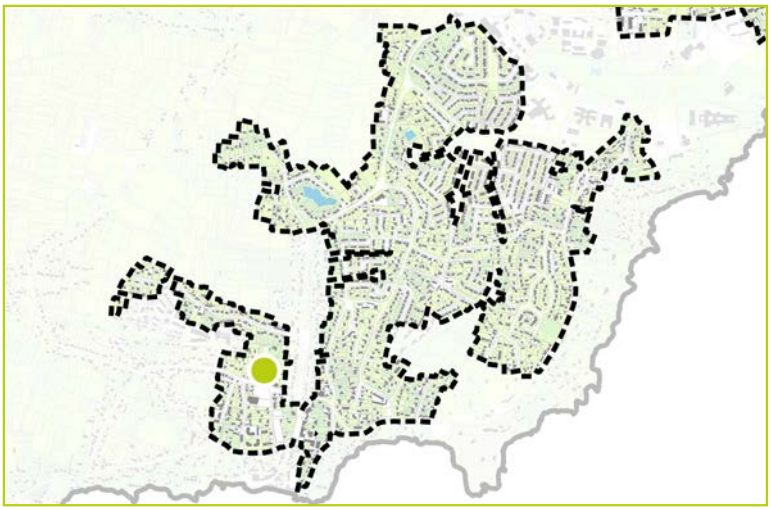

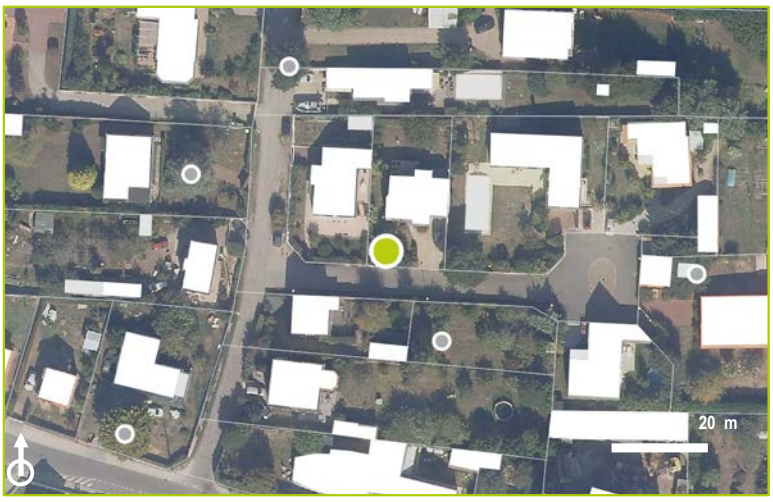

DESCRIPTION

Identifiant : 827
Elément identifié :
Nom latin : *n'existe plus*
Nom commun :

Hauteur :
Âge :

Etat biologique apparent :
Perspective de développement :
Contraintes :

CARACTERISTIQUES

Proximité à la Trame Verte et Bleue : Non

Morphologiques :
Ecologiques :
Historiques :
Contextuelles :

COMMENTAIRES

N'existe plus

N'existe plus
n'existe plus

LOCALISATION

Commune : Saint-Nazaire
Secteur : Saint-Marc

Parcelle : YE 171
Adresse : 14 Boulevard Jules Dumont d'Urville

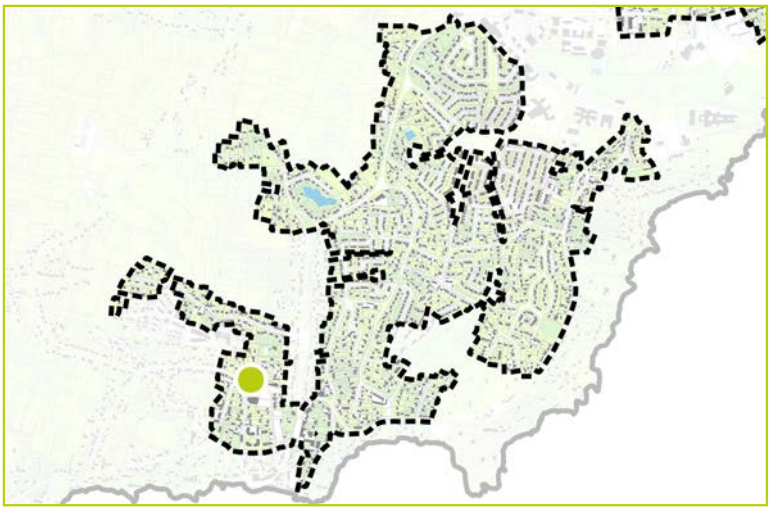



DESCRIPTION

Identifiant : 828
Elément identifié :
Nom latin : *n'existe plus*
Nom commun :

Hauteur :
Âge :

Etat biologique apparent :
Perspective de développement :
Contraintes :

CARACTERISTIQUES

Proximité à la Trame Verte et Bleue : Non

Morphologiques :
Ecologiques :
Historiques :
Contextuelles :

COMMENTAIRES

N'existe plus

Arbre significatif
Cedrus deodara

LOCALISATION

Commune : Saint-Nazaire
Secteur : Saint-Marc

Parcelle : YH 63
Adresse : 2 Chemin de la Sétraie

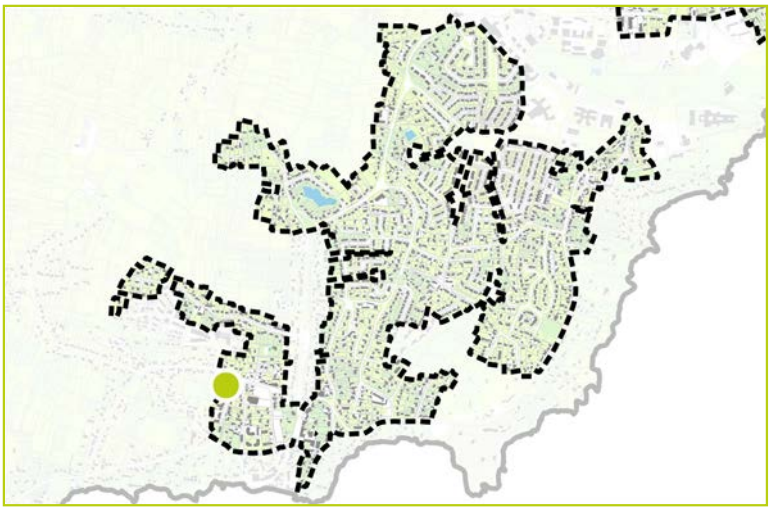

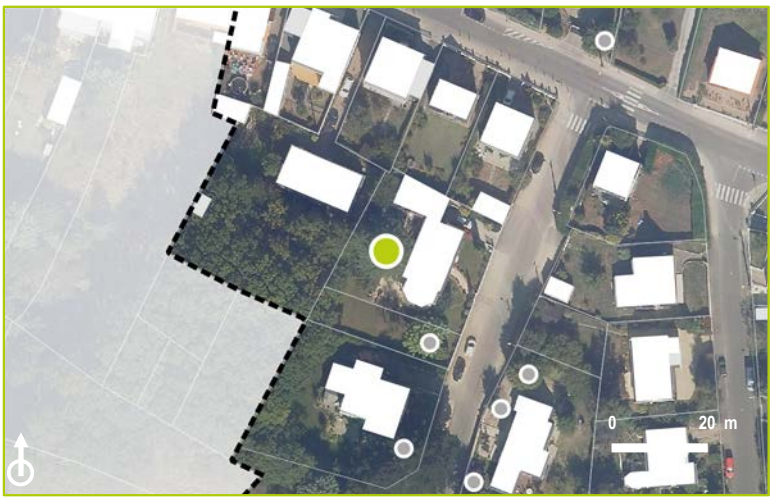

DESCRIPTION

Identifiant : 829
Elément identifié : Arbre seul
Nom latin : *Cedrus deodara*
Nom commun : Cèdre de l'Himalaya

Hauteur : 6 à 15 m
Âge : Adulte

Etat biologique apparent : Bon
Perspective de développement : Bonne
Contraintes :



CARACTERISTIQUES

Proximité à la Trame Verte et Bleue : Non

Morphologiques : 3
Ecologiques : 2
Historiques : 2
Contextuelles : 2

COMMENTAIRES

Arbre significatif
Prunus cerasifera 'Pissardii'

LOCALISATION

Commune : Saint-Nazaire
Secteur : Saint-Marc

Parcelle : YH 55
Adresse : 1 Chemin de la Sétraie

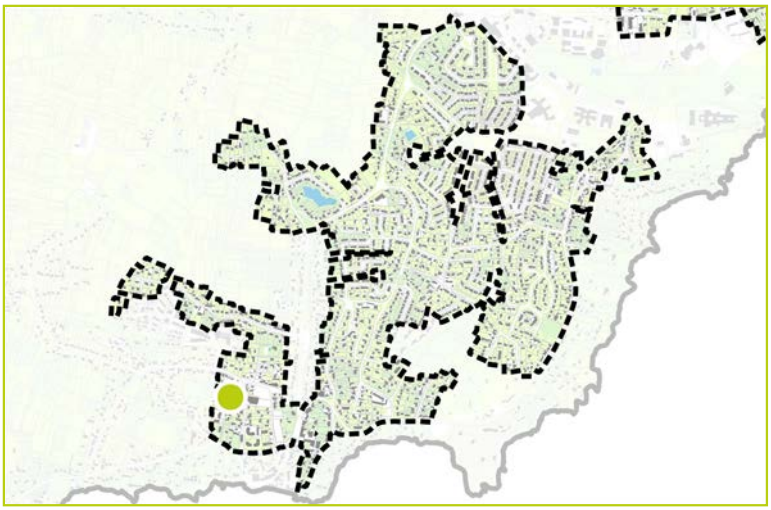



DESCRIPTION

Identifiant : 830
Elément identifié : Arbre seul
Nom latin : *Prunus cerasifera 'Pissardii'*
Nom commun : Prunier pourpre de Pissard

Hauteur : 0 à 6 m
Âge : Adulte

Etat biologique apparent : Bon
Perspective de développement : Limitée
Contraintes : Ligne électrique, mur et autres végétaux à proximité

CARACTERISTIQUES

Proximité à la Trame Verte et Bleue : Non

Morphologiques : 2
Ecologiques : 2
Historiques : 2
Contextuelles : 3



COMMENTAIRES

Arbre d'intérêt patrimonial

Pinus sp.

LOCALISATION

Commune : Saint-Nazaire
Secteur : Saint-Marc

Parcelle : YH 65
Adresse : 4 Chemin de la Sétraie

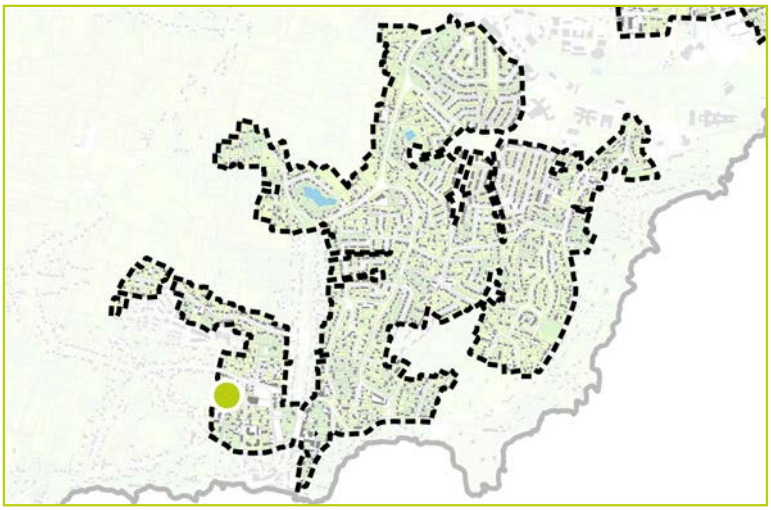

DESCRIPTION

Identifiant : 831
Elément identifié : Arbre seul
Nom latin : *Pinus sp.*
Nom commun : Pin

Hauteur : 15 à 20 m
Âge : Adulte

Etat biologique apparent : Bon
Perspective de développement : Limitée
Contraintes : Habitation et route à proximité



CARACTERISTIQUES

Proximité à la Trame Verte et Bleue : Non

Morphologiques : 4
Ecologiques : 2
Historiques : 3
Contextuelles : 3



COMMENTAIRES

Arbre significatif
Catalpa bignonioides

LOCALISATION

Commune : Saint-Nazaire
Secteur : Saint-Marc

Parcelle : YH 64
Adresse :

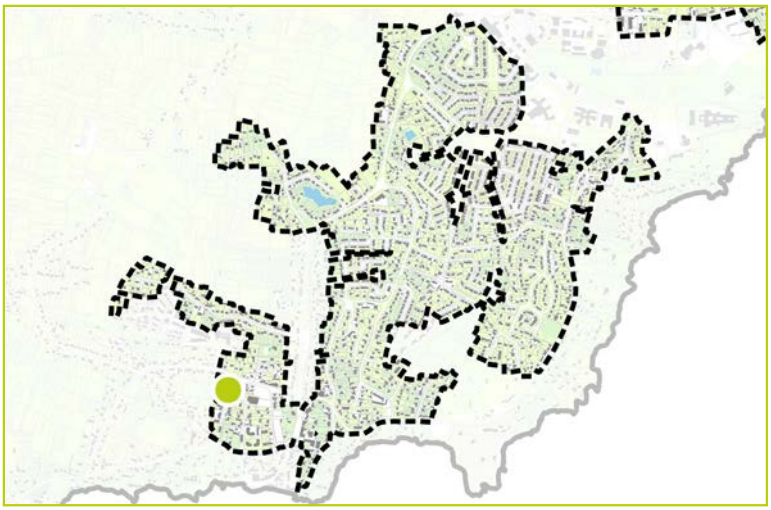

DESCRIPTION

Identifiant : 832
Elément identifié : Arbre seul
Nom latin : *Catalpa bignonioides*
Nom commun : Catalpa commun

Hauteur : 0 à 6 m
Âge : Adulte

Etat biologique apparent : Bon
Perspective de développement : Limitée
Contraintes : Autres végétaux à proximité

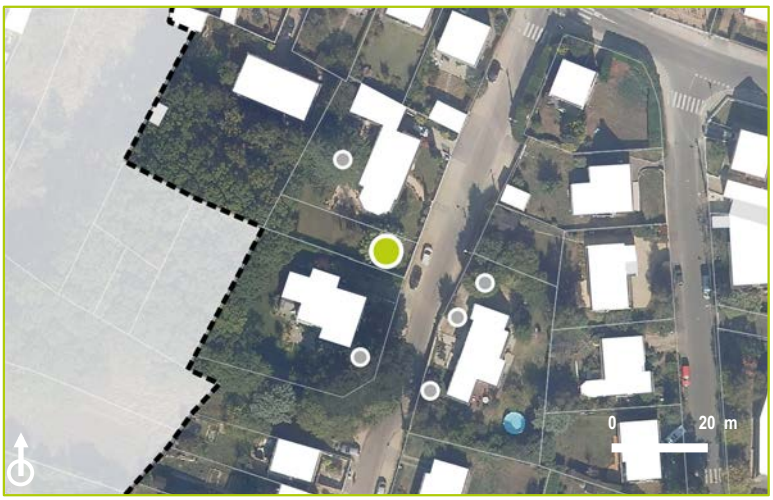

CARACTERISTIQUES

Proximité à la Trame Verte et Bleue : Non

Morphologiques : 2
Ecologiques : 2
Historiques : 2
Contextuelles : 3



COMMENTAIRES

Jardin arboré à protéger

Jardin arboré

LOCALISATION

Commune : Saint-Nazaire
Secteur : Saint-Marc

Parcelle : YE 126
Adresse : 5 Route de la Villes Bousseau

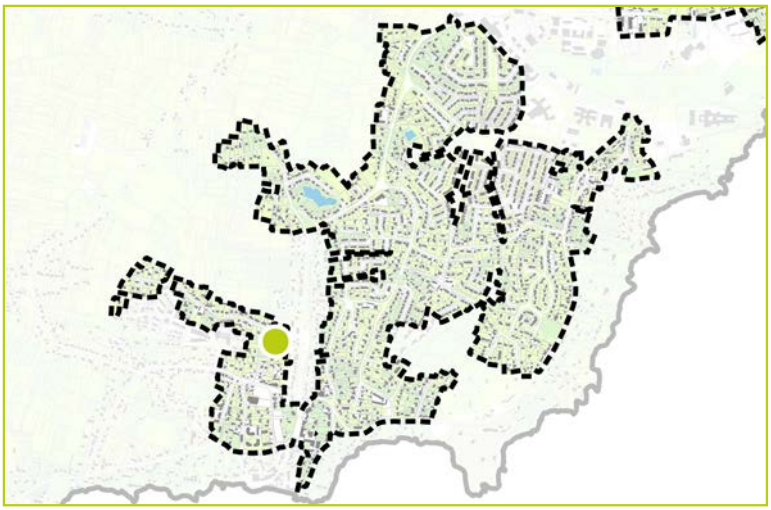

DESCRIPTION

Identifiant : 833
Elément identifié : Groupement d'arbres
Nom latin : *Jardin arboré*
Nom commun :

Hauteur : 6 à 15 m
Âge : Adulte

Etat biologique apparent :
Perspective de développement :
Contraintes :



CARACTERISTIQUES

Proximité à la Trame Verte et Bleue : Non

Morphologiques : 4
Ecologiques : 3
Historiques : 2
Contextuelles : 1



COMMENTAIRES

Vue de loin.Interprétation par photographie aérienne

Arbre significatif
Abies sp.

LOCALISATION

Commune : Saint-Nazaire
Secteur : Saint-Marc

Parcelle : YE 132
Adresse : 1 Route de la Villes-Bousseau

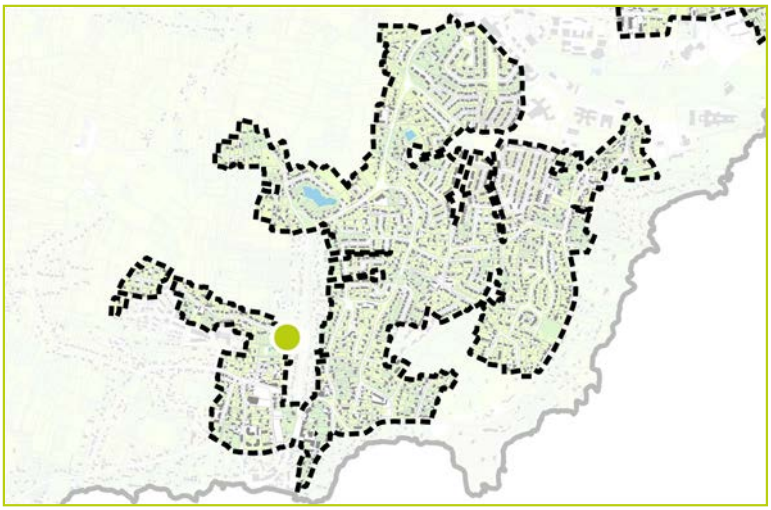

DESCRIPTION

Identifiant : 834
Elément identifié : Arbre seul
Nom latin : *Abies sp.*
Nom commun : Sapin

Hauteur : 6 à 15 m
Âge : Adulte

Etat biologique apparent : Bon
Perspective de développement : Limitée
Contraintes : Muret à proximité



CARACTERISTIQUES

Proximité à la Trame Verte et Bleue : Non

Morphologiques : 3
Ecologiques : 2
Historiques : 2
Contextuelles : 2



COMMENTAIRES

Arbre significatif
Quercus robur

LOCALISATION

Commune : Saint-Nazaire
Secteur : Saint-Marc

Parcelle : YE 119
Adresse : 15 Route de la Villes-Bousseau

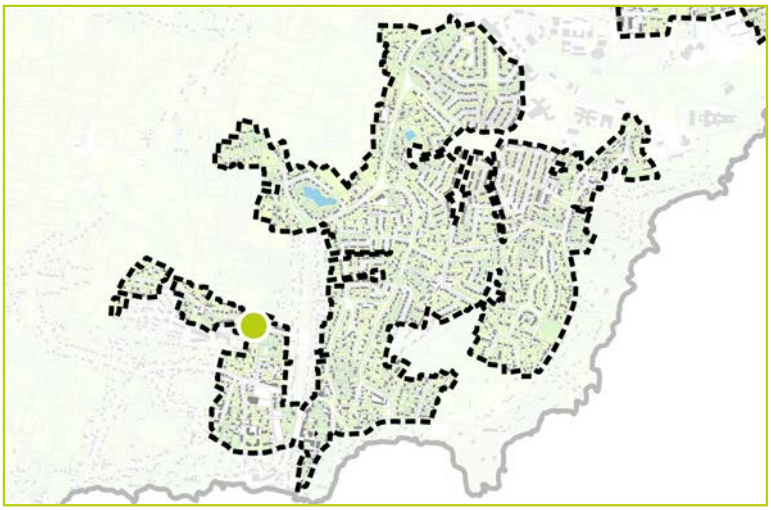



DESCRIPTION

Identifiant : 835
Elément identifié : Groupement d'arbres
Nom latin : *Quercus robur*
Nom commun : Chêne pédonculé

Hauteur : 6 à 15 m
Âge : Adulte

Etat biologique apparent : Bon
Perspective de développement : Bonne
Contraintes :



CARACTERISTIQUES

Proximité à la Trame Verte et Bleue : Non

Morphologiques : 2
Ecologiques : 3
Historiques : 3
Contextuelles : 2

COMMENTAIRES

Arbre identifié
Quercus robur

LOCALISATION

Commune : Saint-Nazaire
Secteur : Saint-Marc

Parcelle : YE 121
Adresse : 11 Route de la Villes-Bousseau

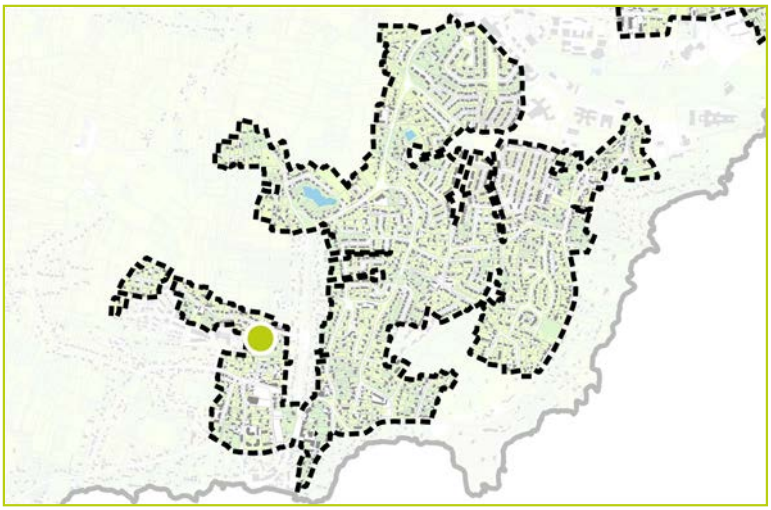

DESCRIPTION

Identifiant : 836
Elément identifié : Groupement d'arbres
Nom latin : *Quercus robur*
Nom commun : Chêne pédonculé

Hauteur : 15 à 20 m
Âge : Adulte

Etat biologique apparent : Bon
Perspective de développement : Bonne
Contraintes :



CARACTERISTIQUES

Proximité à la Trame Verte et Bleue : Non

Morphologiques : 3
Ecologiques : 2
Historiques : 2
Contextuelles : 2



COMMENTAIRES

Peu visible, interprétation par photographie aérienne.

Arbre identifié
Eucalyptus sp.

LOCALISATION

Commune : Saint-Nazaire
Secteur : Saint-Marc

Parcelle : YE 155
Adresse :

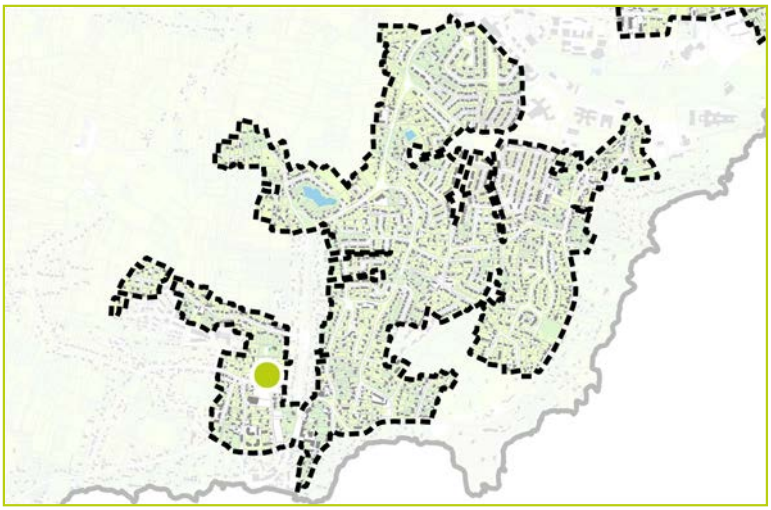

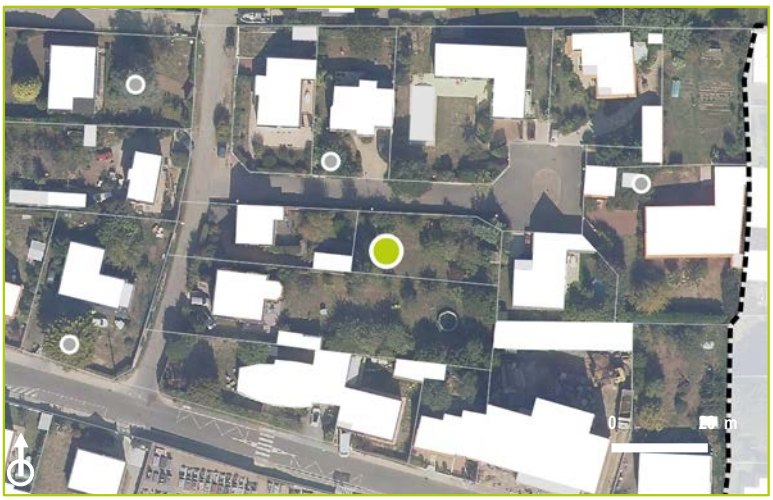

DESCRIPTION

Identifiant : 837
Elément identifié : Arbre seul
Nom latin : *Eucalyptus sp.*
Nom commun : Eucalyptus

Hauteur : 6 à 15 m
Âge : Adulte

Etat biologique apparent : Bon
Perspective de développement : Bonne
Contraintes :



CARACTERISTIQUES

Proximité à la Trame Verte et Bleue : Non

Morphologiques : 2
Ecologiques : 2
Historiques : 2
Contextuelles : 2

COMMENTAIRES

N'existe plus
n'existe plus

LOCALISATION

Commune : Saint-Nazaire
Secteur : Saint-Marc

Parcelle : YE 157
Adresse : 11 Allée du Clos des Brosses

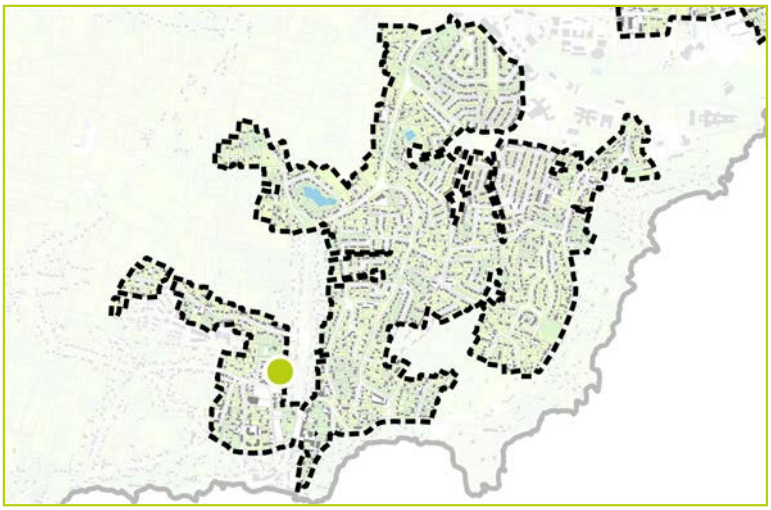



DESCRIPTION

Identifiant : 838
Elément identifié :
Nom latin : *n'existe plus*
Nom commun :

Hauteur :
Âge :

Etat biologique apparent :
Perspective de développement :
Contraintes :

CARACTERISTIQUES

Proximité à la Trame Verte et Bleue : Non

Morphologiques :
Ecologiques :
Historiques :
Contextuelles :

COMMENTAIRES

N'existe plus

Arbre significatif
Quercus ilex

LOCALISATION

Commune : Saint-Nazaire
Secteur : Saint-Marc

Parcelle : YE 165
Adresse : 12 Chemin des Brosses

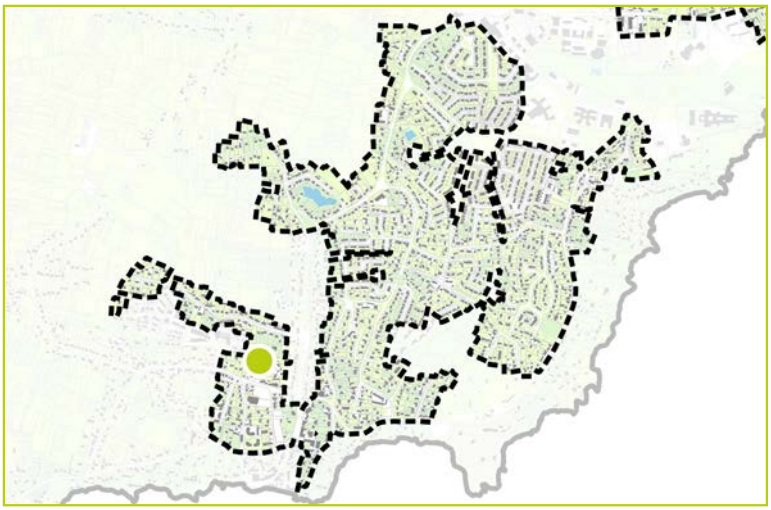

DESCRIPTION

Identifiant : 839
Elément identifié : Arbre seul
Nom latin : *Quercus ilex*
Nom commun : Chêne vert, faux houx

Hauteur : 6 à 15 m
Âge : Adulte

Etat biologique apparent : Bon
Perspective de développement : Limitée
Contraintes : Ligne électrique à proximité

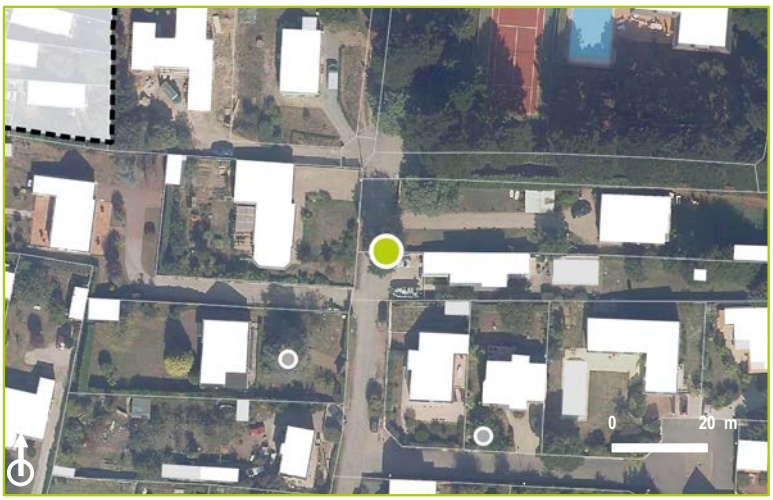

CARACTERISTIQUES

Proximité à la Trame Verte et Bleue : Non

Morphologiques : 3
Ecologiques : 2
Historiques : 2
Contextuelles : 2



COMMENTAIRES

Arbre identifié
Cedrus atlantica

LOCALISATION

Commune : Saint-Nazaire
Secteur : Saint-Marc

Parcelle : YE 169
Adresse : 3 Chemin des Brosses

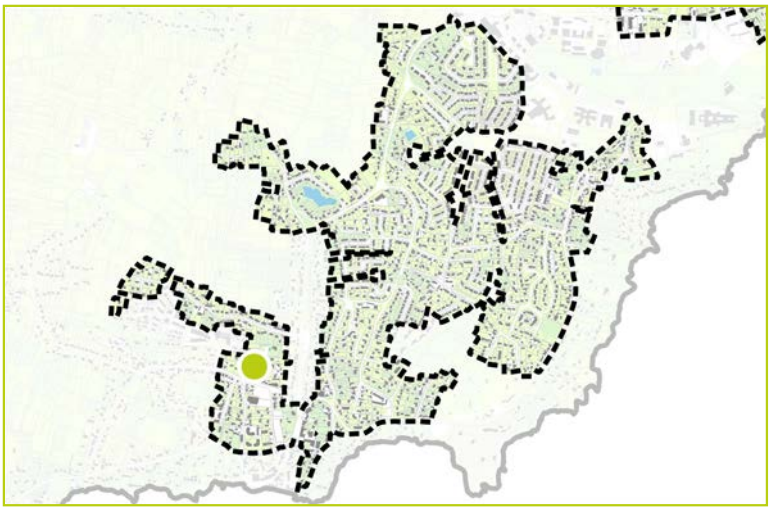

DESCRIPTION

Identifiant : 840
Elément identifié : Arbre seul
Nom latin : *Cedrus atlantica*
Nom commun : Cèdre de l'Atlas

Hauteur : 6 à 15 m
Âge : Adulte

Etat biologique apparent : Bon
Perspective de développement : Bonne
Contraintes :

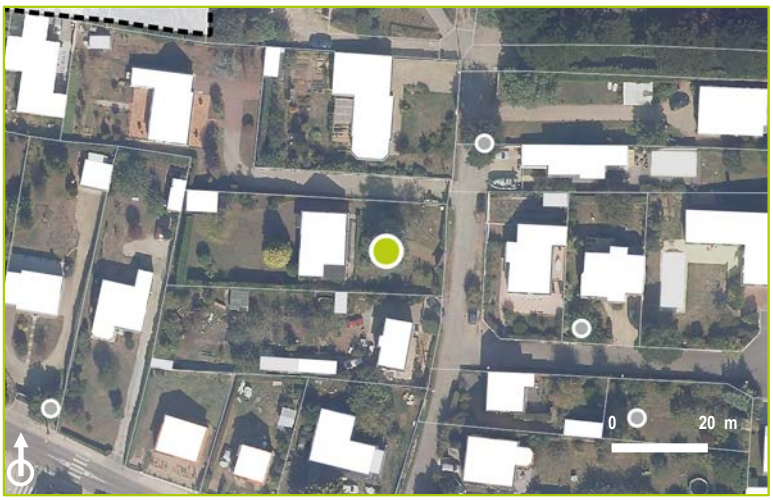

CARACTERISTIQUES

Proximité à la Trame Verte et Bleue : Non

Morphologiques : 2
Ecologiques : 2
Historiques : 2
Contextuelles : 2



COMMENTAIRES

N'existe plus

LOCALISATION

Commune : Saint-Nazaire
Secteur : Saint-Marc

Parcelle : YE 406
Adresse : 49 Route de la Villes-Bousseau

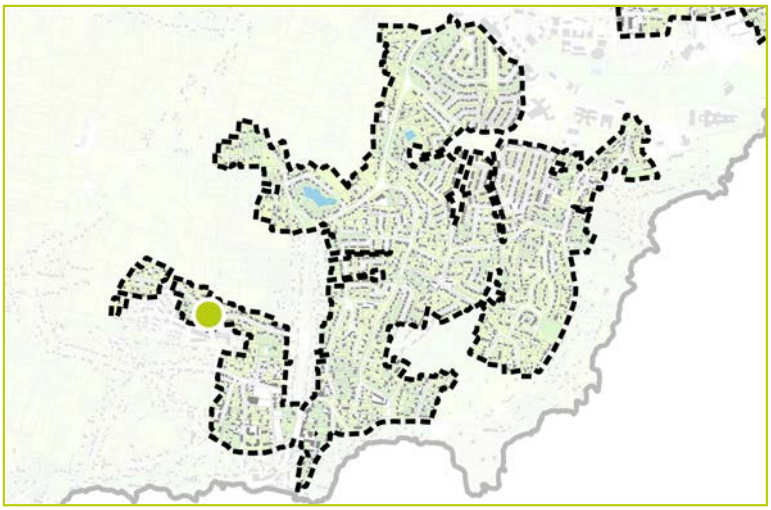



DESCRIPTION

Identifiant : 841
Elément identifié :
Nom latin :
Nom commun :

Hauteur :
Âge :

Etat biologique apparent :
Perspective de développement :
Contraintes :

CARACTERISTIQUES

Proximité à la Trame Verte et Bleue : Non

Morphologiques :
Ecologiques :
Historiques :
Contextuelles :



COMMENTAIRES

N'existe plus

Arbre significatif
Liquidambar styraciflua

LOCALISATION

Commune : Saint-Nazaire
Secteur : Saint-Marc

Parcelle : YE 69
Adresse : 47 Route de la Villes-Bousseau

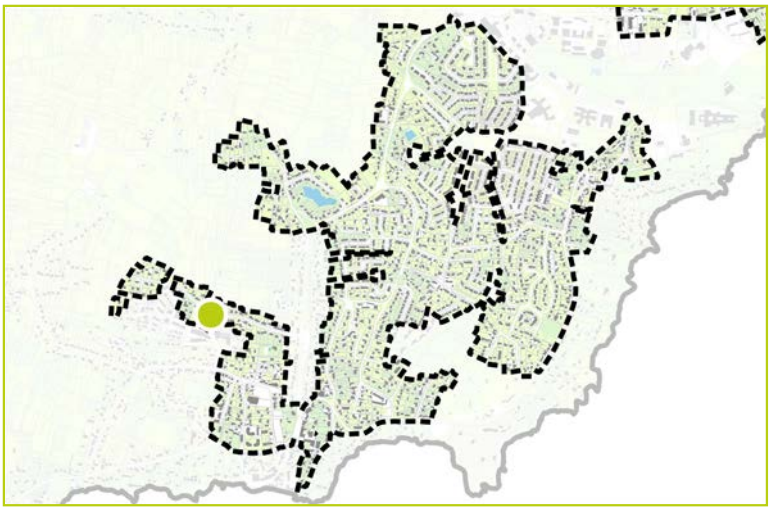



DESCRIPTION

Identifiant : 842
Elément identifié : Arbre seul
Nom latin : *Liquidambar styraciflua*
Nom commun : Copalme d'Amérique

Hauteur : 0 à 6 m
Âge : Jeune

Etat biologique apparent : Bon
Perspective de développement : Limitée
Contraintes : Habitation à proximité



CARACTERISTIQUES

Proximité à la Trame Verte et Bleue : Non

Morphologiques : 2
Ecologiques : 2
Historiques : 2
Contextuelles : 3

COMMENTAIRES

Groupement d'arbres significatifs

LOCALISATION

Commune : Saint-Nazaire
Secteur : Saint-Marc

Parcelle : YE 60
Adresse : 59 Route de la Villes-Bousseau

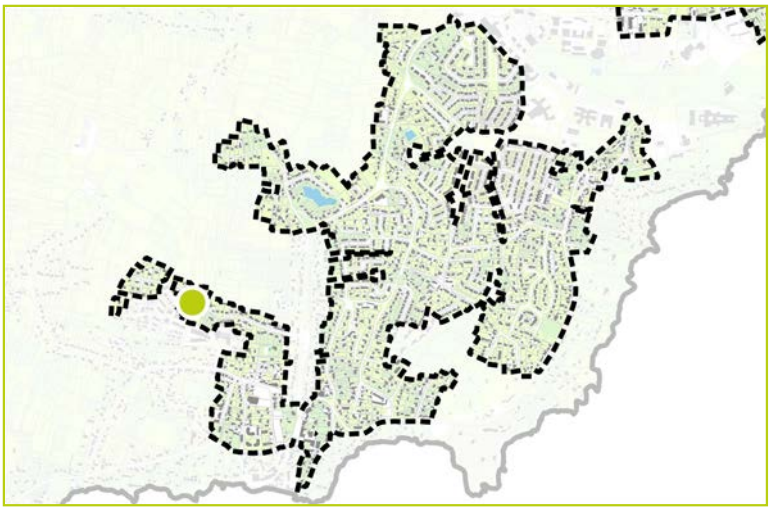



DESCRIPTION

Identifiant : 843
Elément identifié : Arbre seul
Nom latin :
Nom commun :

Hauteur : 0 à 6 m
Âge : Adulte

Etat biologique apparent :
Perspective de développement :
Contraintes :

CARACTERISTIQUES

Proximité à la Trame Verte et Bleue : Non

Morphologiques : 2
Ecologiques : 2
Historiques : 1
Contextuelles : 1



COMMENTAIRES

Non visible. Interprétation par photographie aérienne. Espèce non identifiée.

Arbre remarquable
Tilia platyphyllos

LOCALISATION

Commune : Saint-Nazaire
Secteur : Saint-Marc

Parcelle : EI 774
Adresse : 56 Route de la Villes-Bousseau

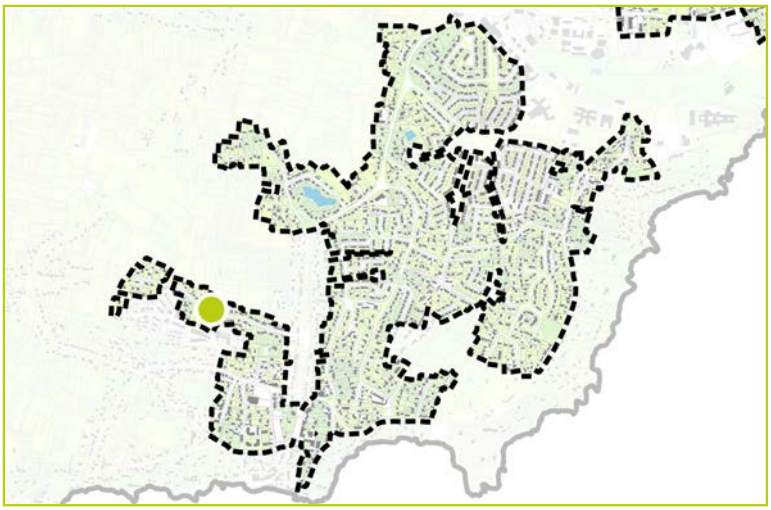

DESCRIPTION

Identifiant : 844
Elément identifié : Arbre seul
Nom latin : *Tilia platyphyllos*
Nom commun : Tilleul à grandes feuilles

Hauteur : 6 à 15 m
Âge : Adulte

Etat biologique apparent : Bon
Perspective de développement : Limitée
Contraintes : Ligne électrique à proximité



CARACTERISTIQUES

Proximité à la Trame Verte et Bleue : Non

Morphologiques : 3
Ecologiques : 2
Historiques : 2
Contextuelles : 3



COMMENTAIRES

Arbre significatif
Cupressus sp.

LOCALISATION

Commune : Saint-Nazaire
Secteur : Saint-Marc

Parcelle : EI 144
Adresse : 34 Route de la Villes-Bousseau

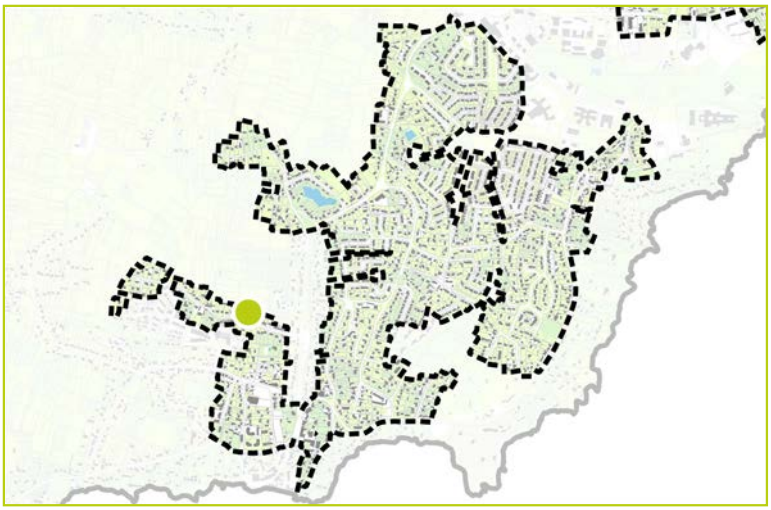

DESCRIPTION

Identifiant : 845
Elément identifié : Arbre seul
Nom latin : *Cupressus sp.*
Nom commun : Cyprès

Hauteur : 15 à 20 m
Âge : Adulte

Etat biologique apparent : Bon
Perspective de développement : Limitée
Contraintes :



CARACTERISTIQUES

Proximité à la Trame Verte et Bleue : Non

Morphologiques : 3
Ecologiques : 2
Historiques : 2
Contextuelles : 2



COMMENTAIRES

Arbre identifié
Fraxinus excelsior

LOCALISATION

Commune : Saint-Nazaire
Secteur : Saint-Marc

Parcelle : YE 113
Adresse : 33 Route de la Villes-Bousseau

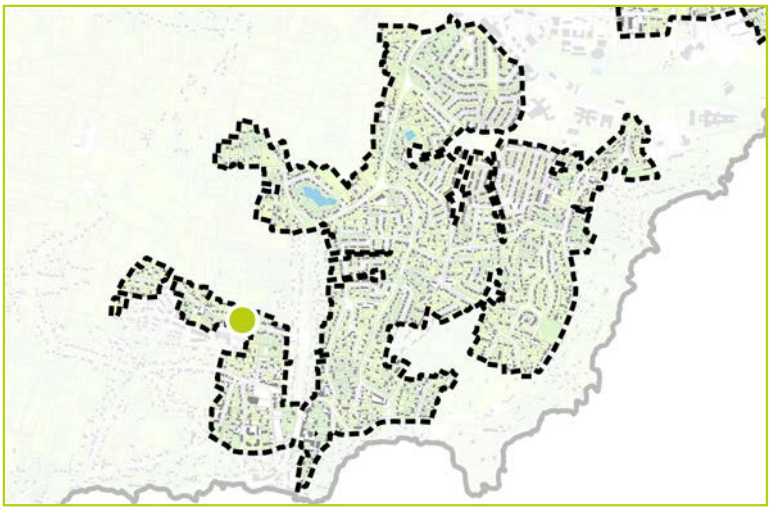

DESCRIPTION

Identifiant : 846
Elément identifié : Arbre seul
Nom latin : *Fraxinus excelsior*
Nom commun : Frêne commun

Hauteur : 0 à 6 m
Âge : Adulte

Etat biologique apparent : Bon
Perspective de développement : Bonne
Contraintes :



CARACTERISTIQUES

Proximité à la Trame Verte et Bleue : Non

Morphologiques : 2
Ecologiques : 2
Historiques : 2
Contextuelles : 1



COMMENTAIRES

Arbre identifié

Pinus sp.

LOCALISATION

Commune : Saint-Nazaire
Secteur : Saint-Marc

Parcelle : EI 775
Adresse : 54 Route de la Villes-Bousseau

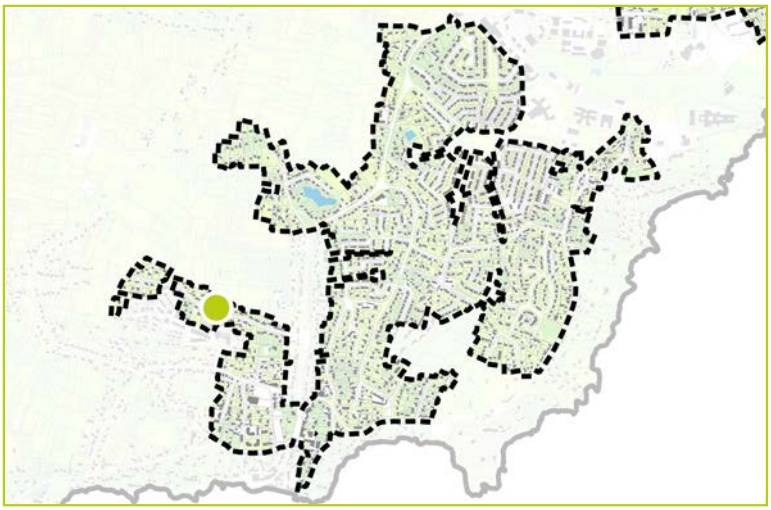



DESCRIPTION

Identifiant : 847
Elément identifié : Arbre seul
Nom latin : *Pinus sp.*
Nom commun : Pin

Hauteur : 6 à 15 m
Âge : Jeune

Etat biologique apparent : Bon
Perspective de développement :
Contraintes :

CARACTERISTIQUES

Proximité à la Trame Verte et Bleue : Non

Morphologiques : 3
Ecologiques : 2
Historiques : 3
Contextuelles : 1



COMMENTAIRES

Trop loin.

Arbre significatif
Tilia platyphyllos et Pinus sp.

LOCALISATION

Commune : Saint-Nazaire
Secteur : Saint-Marc

Parcelle : EI 435
Adresse : 50 Route de la Villes-Bousseau

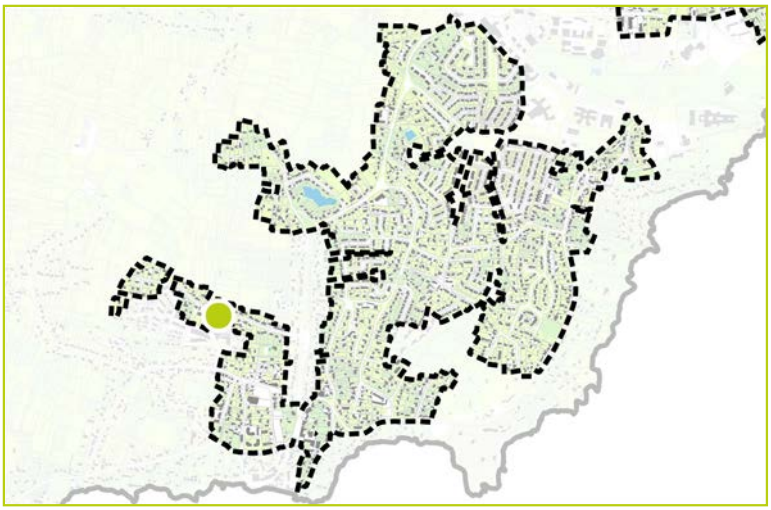



DESCRIPTION

Identifiant : 848
Elément identifié : Groupement d'arbres
Nom latin : *Tilia platyphyllos et Pinus sp.*
Nom commun : Tilleul à grandes feuilles et Pin

Hauteur : 15 à 20 m
Âge : Jeune

Etat biologique apparent : Bon
Perspective de développement :
Contraintes :

CARACTERISTIQUES

Proximité à la Trame Verte et Bleue : Non

Morphologiques : 2
Ecologiques : 2
Historiques : 2
Contextuelles : 3



COMMENTAIRES

Arbre d'intérêt patrimonial
Quercus robur

LOCALISATION

Commune : Saint-Nazaire
Secteur : Saint-Marc

Parcelle : EP 397
Adresse : 38 Chemin du Pont d'Y

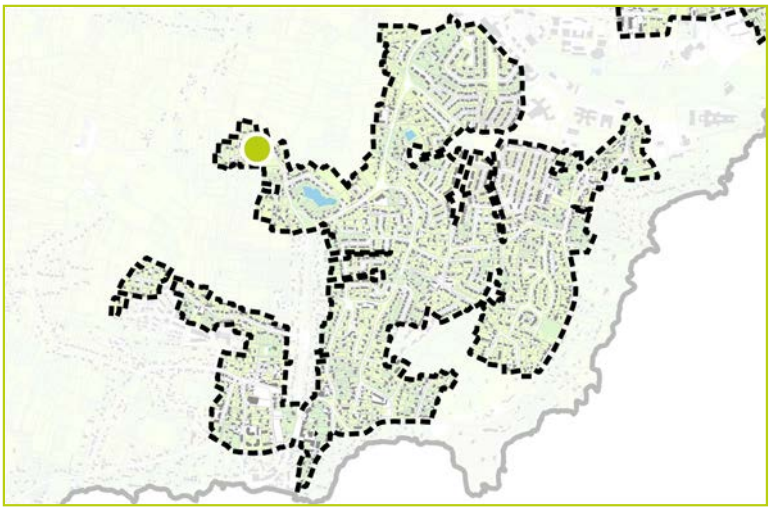

DESCRIPTION

Identifiant : 849
Elément identifié : Groupement d'arbres
Nom latin : *Quercus robur*
Nom commun : Chêne pédonculé

Hauteur : 6 à 15 m
Âge : Adulte

Etat biologique apparent : Bon
Perspective de développement : Limitée
Contraintes : Route à proximité



CARACTERISTIQUES

Proximité à la Trame Verte et Bleue : Non

Morphologiques : 3
Ecologiques : 3
Historiques : 3
Contextuelles : 3



COMMENTAIRES

Identitaire.

Arbre remarquable
Quercus robur

LOCALISATION

Commune : Saint-Nazaire
Secteur : Saint-Marc

Parcelle : EP 686
Adresse : 44 Chemin du Pont d'Y

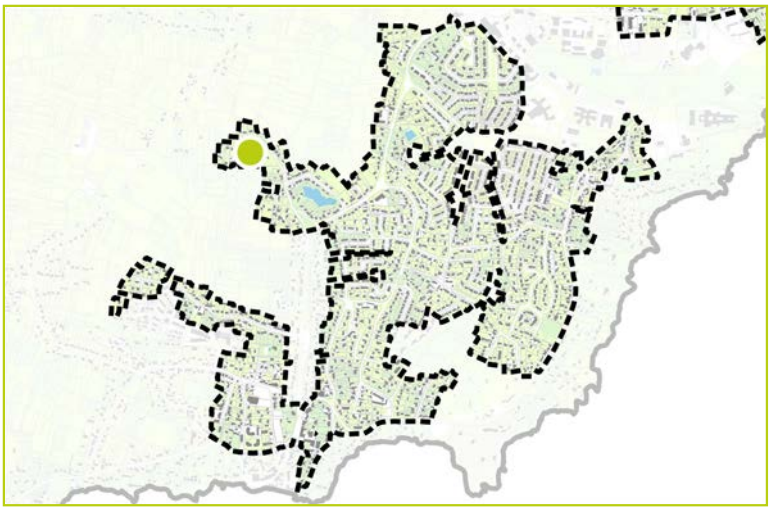



DESCRIPTION

Identifiant : 850
Elément identifié : Arbre seul
Nom latin : *Quercus robur*
Nom commun : Chêne pédonculé

Hauteur : 6 à 15 m
Âge : Adulte

Etat biologique apparent : Bon
Perspective de développement : Limitée
Contraintes : Route et ligne éléctrique à proximité



CARACTERISTIQUES

Proximité à la Trame Verte et Bleue : Non

Morphologiques : 3
Ecologiques : 2
Historiques : 3
Contextuelles : 3

COMMENTAIRES

Arbre significatif
Cedrus deodara

LOCALISATION

Commune : Saint-Nazaire
Secteur : Saint-Marc

Parcelle : EH 52
Adresse : 37 Chemin du Pont d'Y

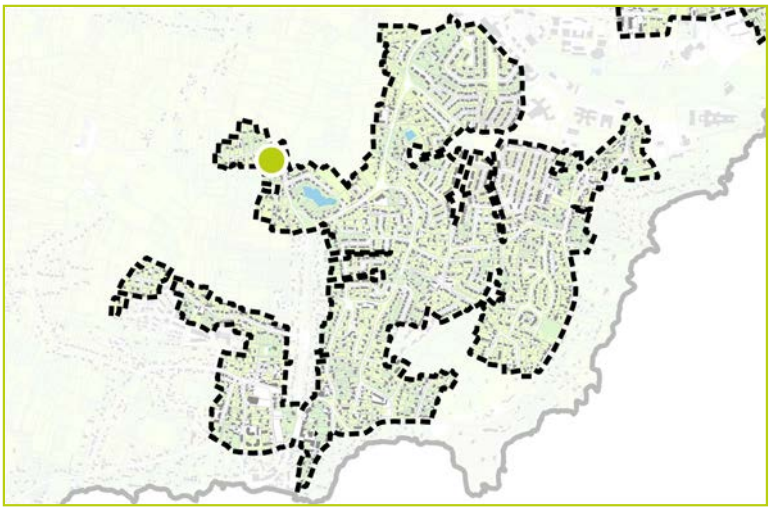

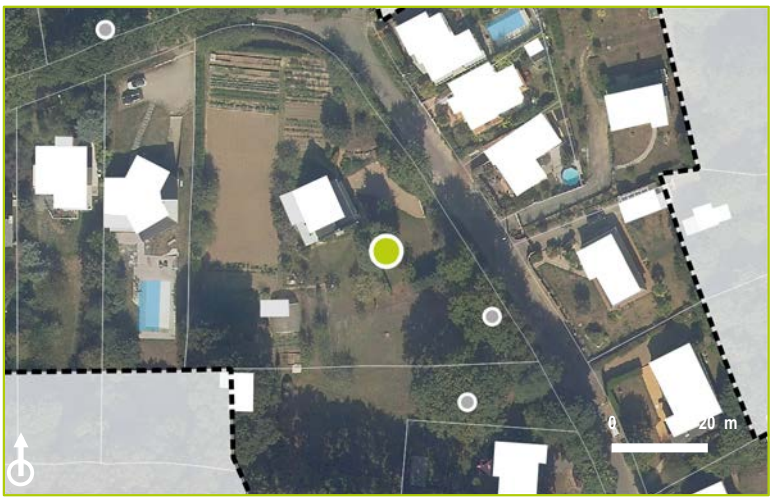

DESCRIPTION

Identifiant : 851
Elément identifié : Arbre seul
Nom latin : *Cedrus deodara*
Nom commun : Cèdre de l'Himalya

Hauteur : 6 à 15 m
Âge : Adulte

Etat biologique apparent : Bon
Perspective de développement : Limitée
Contraintes : Coupe drastique

CARACTERISTIQUES

Proximité à la Trame Verte et Bleue : Non

Morphologiques : 2
Ecologiques : 2
Historiques : 3
Contextuelles : 2



COMMENTAIRES

Arbre d'intérêt patrimonial
Quercus robur

LOCALISATION

Commune : Saint-Nazaire
Secteur : Saint-Marc

Parcelle : EP 828
Adresse : 34 Chemin du Pont d'Y

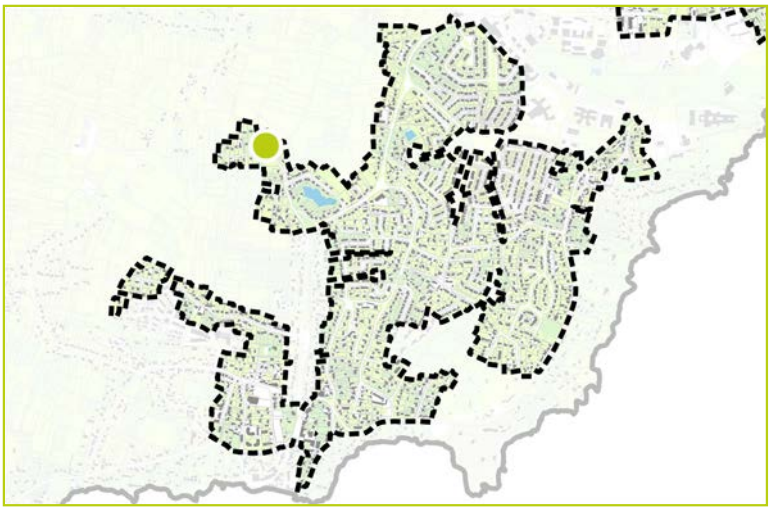

DESCRIPTION

Identifiant : 852
Elément identifié : Groupement d'arbres
Nom latin : *Quercus robur*
Nom commun : Chêne pédonculé

Hauteur : 15 à 20 m
Âge : Adulte

Etat biologique apparent : Bon
Perspective de développement : Limitée
Contraintes : Autres végétaux à proximité



CARACTERISTIQUES

Proximité à la Trame Verte et Bleue : Non

Morphologiques : 2
Ecologiques : 3
Historiques : 3
Contextuelles : 3



COMMENTAIRES

Jardin arboré à protéger

Pinus sp., Acer sp., Quercus sp., ...

LOCALISATION

Commune : Saint-Nazaire
Secteur : Saint-Marc

Parcelle : EH 263
Adresse : 45 Chemin du Pont d'Y

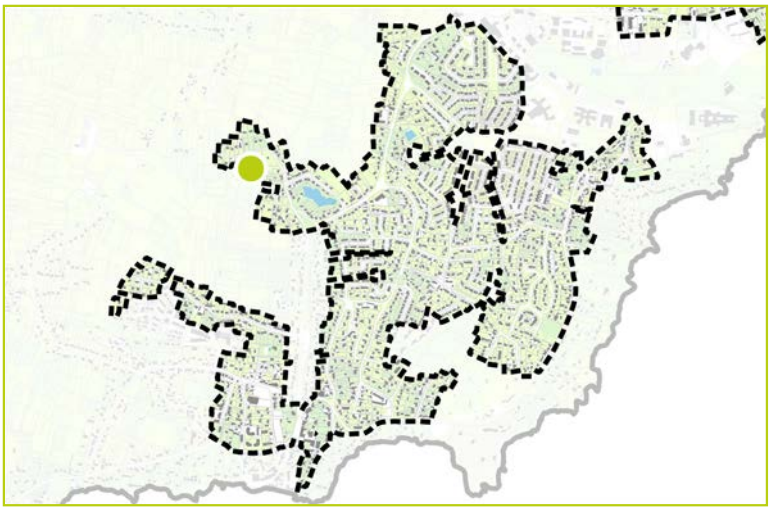



DESCRIPTION

Identifiant : 853
Elément identifié : Groupement d'arbres
Nom latin : *Pinus sp., Acer sp., Quercus sp., ...*
Nom commun : Pin, Erable, Cyres, Chêne...

Hauteur : 6 à 15 m
Âge : Adulte

Etat biologique apparent : Bon
Perspective de développement : Bonne
Contraintes :

CARACTERISTIQUES

Proximité à la Trame Verte et Bleue : Non

Morphologiques : 3
Ecologiques : 4
Historiques : 2
Contextuelles : 2



COMMENTAIRES

Vue de loin.

Arbre significatif
Quercus ilex

LOCALISATION

Commune : Saint-Nazaire
Secteur : Saint-Marc

Parcelle : EP 686
Adresse : 42 Chemin du Pont d'Y

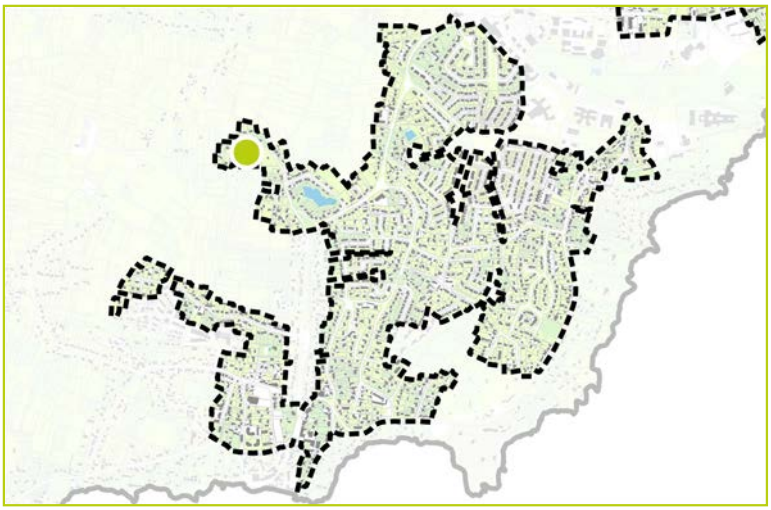



DESCRIPTION

Identifiant : 854
Elément identifié : Arbre seul
Nom latin : *Quercus ilex*
Nom commun : Chêne vert, faux houx

Hauteur : 6 à 15 m
Âge : Adulte

Etat biologique apparent : Bon
Perspective de développement : Limitée
Contraintes : Muret à proximité

CARACTERISTIQUES

Proximité à la Trame Verte et Bleue : Non

Morphologiques : 2
Ecologiques : 2
Historiques : 2
Contextuelles : 3



COMMENTAIRES

Alignement d'arbres.

Arbre significatif

Prunus sp.

LOCALISATION

Commune : Saint-Nazaire
Secteur : Saint-Marc

Parcelle : EP 398
Adresse : 40 Chemin du Pont d'Y

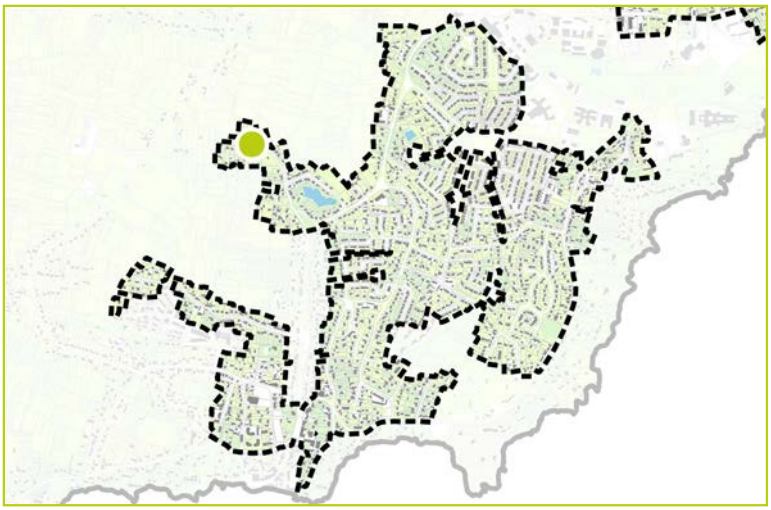



DESCRIPTION

Identifiant : 855
Elément identifié : Groupement d'arbres
Nom latin : *Prunus sp.*
Nom commun :

Hauteur : 0 à 6 m
Âge : Adulte

Etat biologique apparent : Bon
Perspective de développement : Bonne
Contraintes :

CARACTERISTIQUES

Proximité à la Trame Verte et Bleue : Non

Morphologiques : 2
Ecologiques : 2
Historiques : 2
Contextuelles : 2



COMMENTAIRES

En alignement.

Arbre d'intérêt patrimonial
Quercus robur

LOCALISATION

Commune : Saint-Nazaire
Secteur : Saint-Marc

Parcelle : EH 263
Adresse : 45 Chemin du Pont d'Y

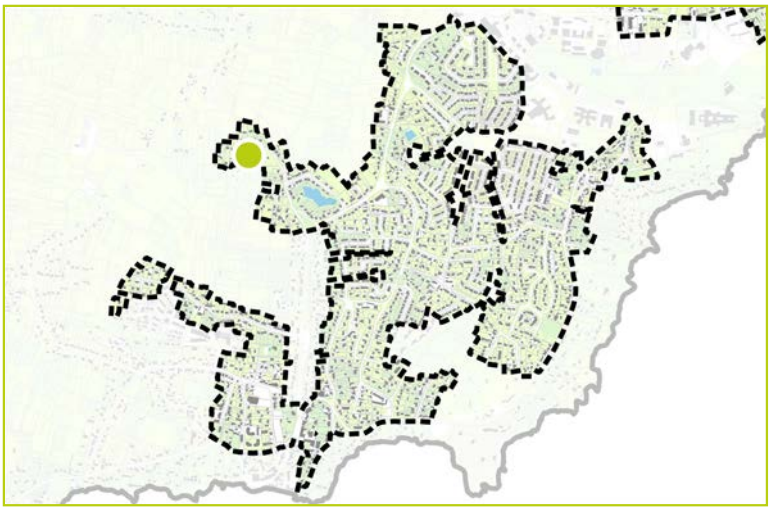

DESCRIPTION

Identifiant : 856
Elément identifié : Arbre seul
Nom latin : *Quercus robur*
Nom commun : Chêne pédonculé

Hauteur : 6 à 15 m
Âge : Adulte

Etat biologique apparent : Bon
Perspective de développement : Limitée
Contraintes : Ligne électrique à proximité

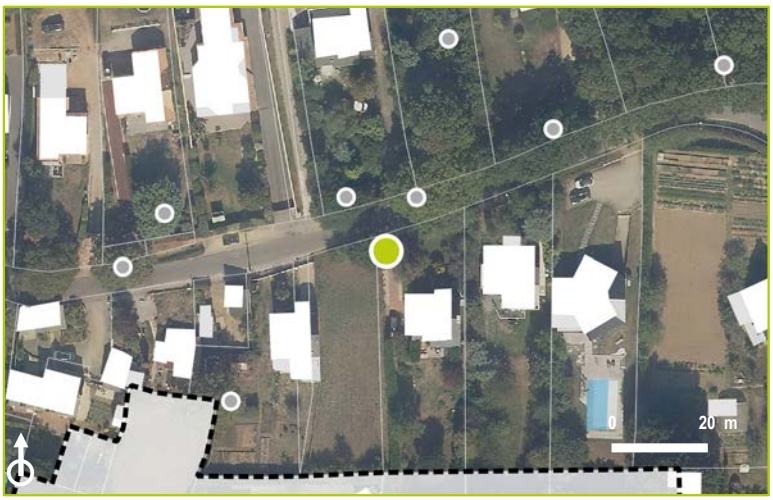

CARACTERISTIQUES

Proximité à la Trame Verte et Bleue : Non

Morphologiques : 2
Ecologiques : 3
Historiques : 3
Contextuelles : 3



COMMENTAIRES

Arbre significatif
Quercus robur

LOCALISATION

Commune : Saint-Nazaire
Secteur : Saint-Marc

Parcelle : YP 29
Adresse : 5 Allée Henri Bergson

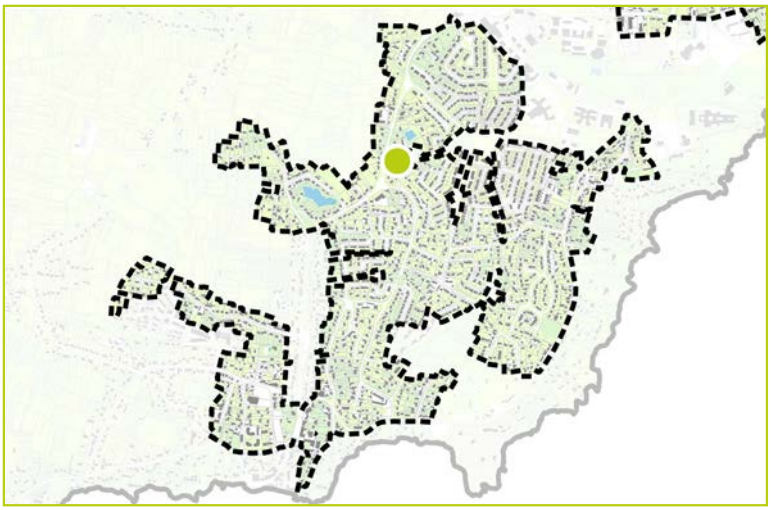

DESCRIPTION

Identifiant : 857
Elément identifié : Arbre seul
Nom latin : *Quercus robur*
Nom commun : Chêne pédonculé

Hauteur : 6 à 15 m
Âge : Jeune

Etat biologique apparent : Bon
Perspective de développement : Limitée
Contraintes : Autres végétaux à proximité



CARACTERISTIQUES

Proximité à la Trame Verte et Bleue : Non

Morphologiques : 3
Ecologiques : 2
Historiques : 2
Contextuelles : 2



COMMENTAIRES

Arbre significatif
Quercus robur

LOCALISATION

Commune : Saint-Nazaire
Secteur : Saint-Marc

Parcelle : YP 131
Adresse : 16 Allée Marcel Achard

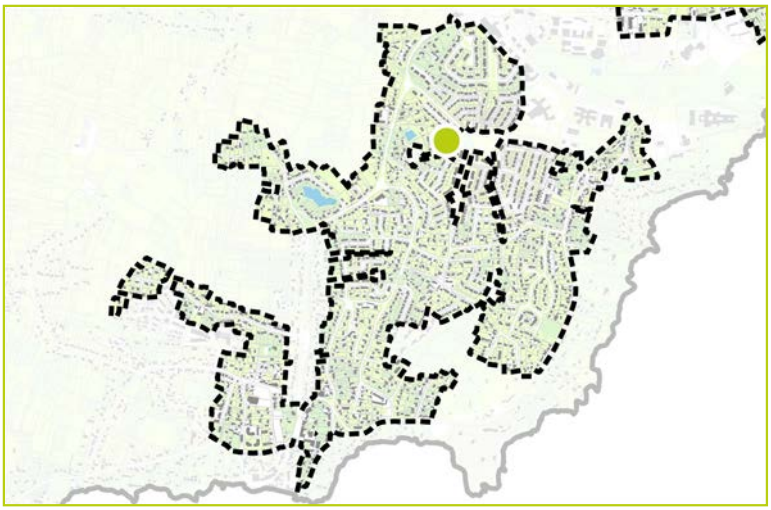

DESCRIPTION

Identifiant : 858
Elément identifié : Arbre seul
Nom latin : *Quercus robur*
Nom commun : Chêne pédonculé (2 individus)

Hauteur : 6 à 15 m
Âge : Adulte

Etat biologique apparent : Bon
Perspective de développement : Limitée
Contraintes : Autres végétaux et limite parcellaire à proximité



CARACTERISTIQUES

Proximité à la Trame Verte et Bleue : Non

Morphologiques : 2
Ecologiques : 2
Historiques : 3
Contextuelles : 3



COMMENTAIRES

Arbre significatif
Cedrus atlantica

LOCALISATION

Commune : Saint-Nazaire
Secteur : Saint-Marc

Parcelle : ER 442
Adresse : 135 Avenue de Saint-Nazaire

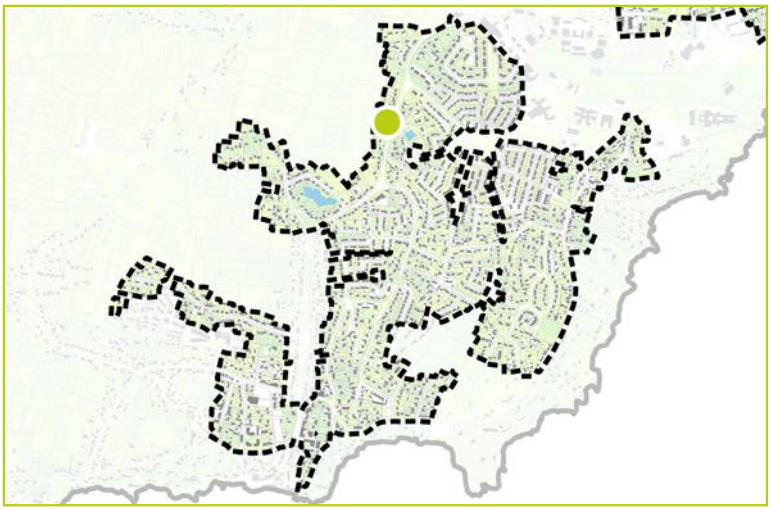



DESCRIPTION

Identifiant : 859
Elément identifié : Arbre seul
Nom latin : *Cedrus atlantica*
Nom commun : Cèdre de l'Atlas

Hauteur : 6 à 15 m
Âge : Adulte

Etat biologique apparent : Bon
Perspective de développement : Bonne
Contraintes :

CARACTERISTIQUES

Proximité à la Trame Verte et Bleue : Non

Morphologiques : 3
Ecologiques : 2
Historiques : 2
Contextuelles : 2



COMMENTAIRES

Arbre significatif
Quercus robur

LOCALISATION

Commune : Saint-Nazaire
Secteur : Saint-Marc

Parcelle : YP 23
Adresse : 10 Chemin de la Barrière

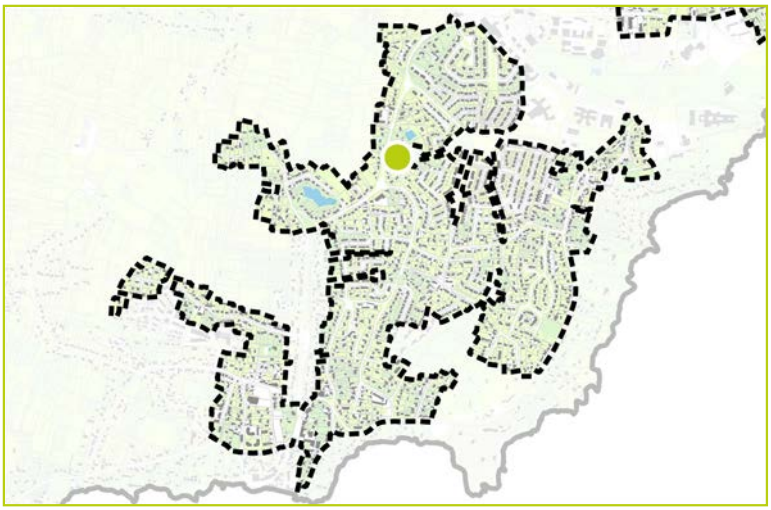

DESCRIPTION

Identifiant : 860
Elément identifié : Arbre seul
Nom latin : *Quercus robur*
Nom commun : Chêne pédonculé

Hauteur : 6 à 15 m
Âge : Adulte

Etat biologique apparent : Bon
Perspective de développement : Limitée
Contraintes :



CARACTERISTIQUES

Proximité à la Trame Verte et Bleue : Non

Morphologiques : 1
Ecologiques : 2
Historiques : 3
Contextuelles : 2



COMMENTAIRES

Arbre identifié

Cupressus macrocarpa

LOCALISATION

Commune : Saint-Nazaire
Secteur : Saint-Marc

Parcelle : YP 120
Adresse : 15 Allée Marcel Achard

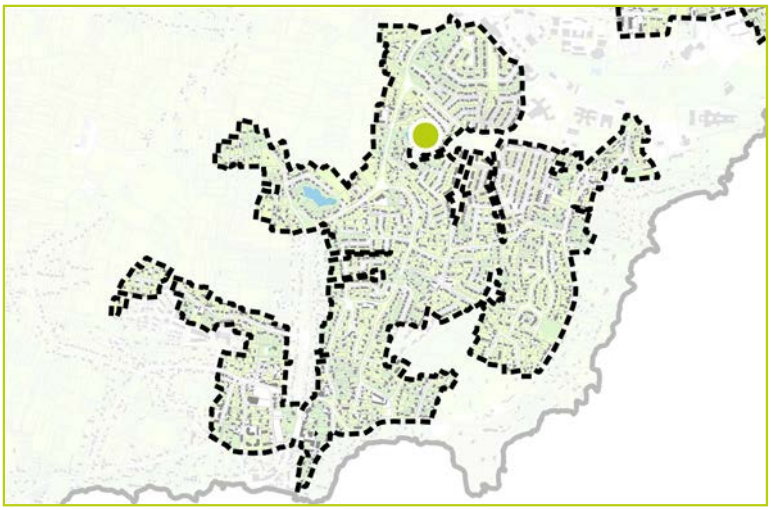



DESCRIPTION

Identifiant : 861
Elément identifié : Arbre seul
Nom latin : *Cupressus macrocarpa*
Nom commun : Cyprès de Lambert

Hauteur : 6 à 15 m
Âge : Adulte

Etat biologique apparent : Bon
Perspective de développement : Limitée
Contraintes :

CARACTERISTIQUES

Proximité à la Trame Verte et Bleue : Oui

Morphologiques : 1
Ecologiques : 2
Historiques : 2
Contextuelles : 2



COMMENTAIRES

even CONSEIL

Arbre d'intérêt patrimonial
Quercus robur

LOCALISATION

Commune : Saint-Nazaire
Secteur : Saint-Marc

Parcelle : EH 52
Adresse : 37 Chemin du Pont d'Y

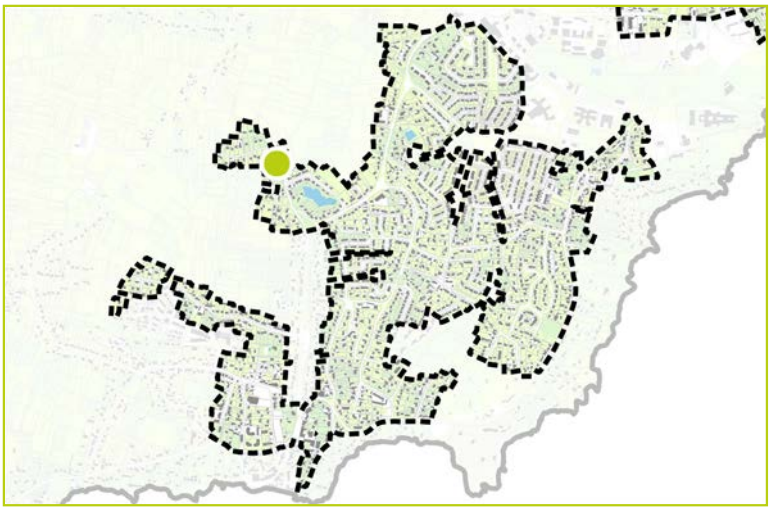

DESCRIPTION

Identifiant : 862
Elément identifié : Groupement d'arbres
Nom latin : *Quercus robur*
Nom commun : Chêne pédonculé

Hauteur : 6 à 15 m
Âge : Adulte

Etat biologique apparent : Bon
Perspective de développement : Limitée
Contraintes : Route à proximité

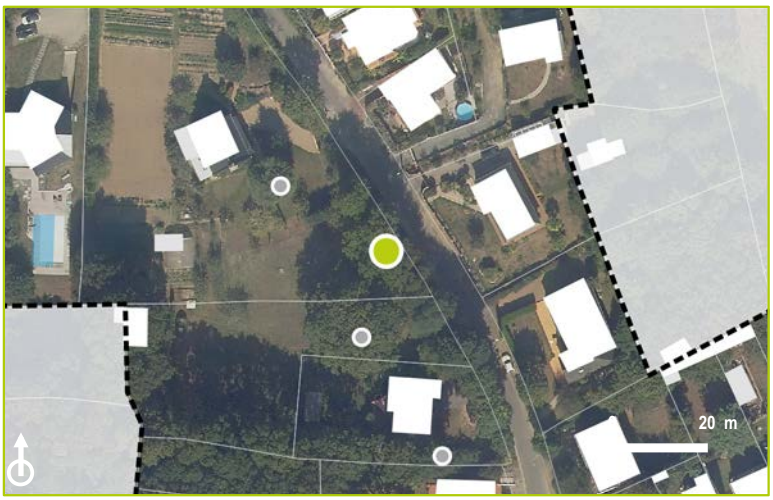

CARACTERISTIQUES

Proximité à la Trame Verte et Bleue : Non

Morphologiques : 3
Ecologiques : 3
Historiques : 3
Contextuelles : 3



COMMENTAIRES

Arbre identifié
Salix alba

LOCALISATION

Commune : Saint-Nazaire
Secteur : Saint-Marc

Parcelle : YP 134
Adresse : 7 Allée Henri Lavenant

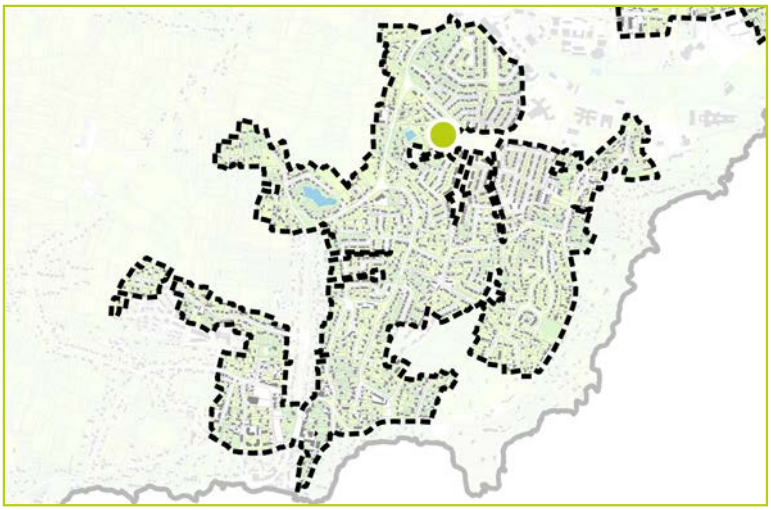

DESCRIPTION

Identifiant : 863
Elément identifié : Arbre seul
Nom latin : *Salix alba*
Nom commun : Saule blanc

Hauteur : 6 à 15 m
Âge : Adulte

Etat biologique apparent : Bon
Perspective de développement : Limitée
Contraintes : Autres végétaux à proximité

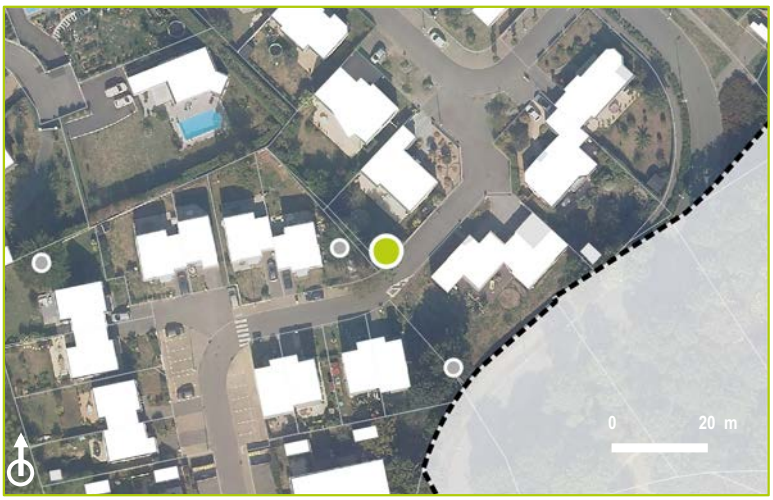

CARACTERISTIQUES

Proximité à la Trame Verte et Bleue : Non

Morphologiques : 2
Ecologiques : 2
Historiques : 1
Contextuelles : 2



COMMENTAIRES

Arbre identifié

Behla sp.

LOCALISATION

Commune : Saint-Nazaire
Secteur : Saint-Marc

Parcelle : YP 124
Adresse : 23 Allée Marcel Achard

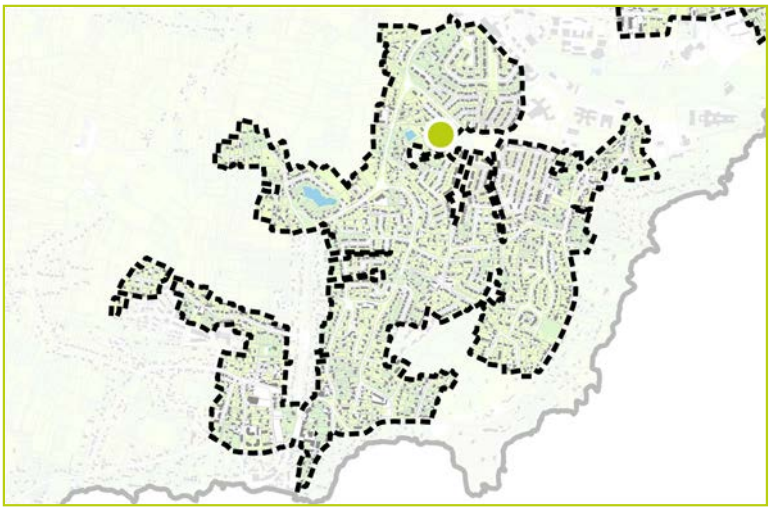

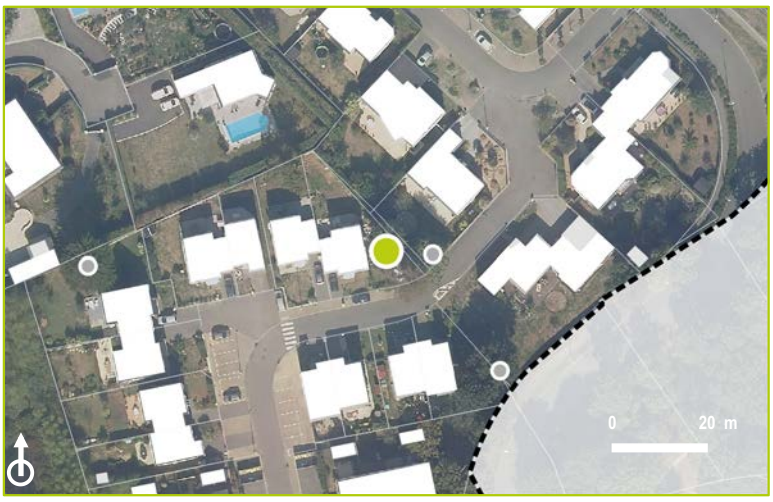

DESCRIPTION

Identifiant : 864
Elément identifié : Arbre seul
Nom latin : *Behla sp.*
Nom commun : Bouleau

Hauteur : 6 à 15 m
Âge : Adulte

Etat biologique apparent :
Perspective de développement : Bonne
Contraintes :

CARACTERISTIQUES

Proximité à la Trame Verte et Bleue : Non

Morphologiques : 2
Ecologiques : 2
Historiques : 1
Contextuelles : 2



COMMENTAIRES

Arbre d'intérêt patrimonial
Quercus robur et Cupressus sp.

LOCALISATION

Commune : Saint-Nazaire
Secteur : Saint-Marc

Parcelle : EH 710
Adresse : 127 Avenue de Saint-Nazaire

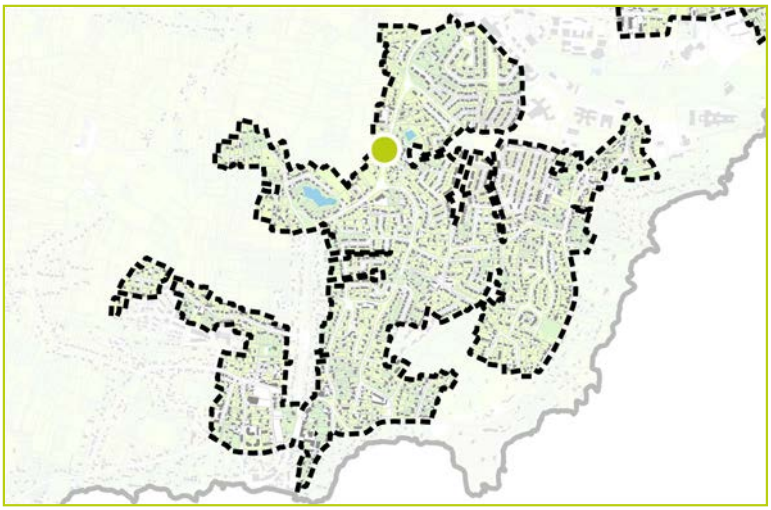

DESCRIPTION

Identifiant : 865
Elément identifié : Arbre seul
Nom latin : *Quercus robur et Cupressus sp.*
Nom commun : Chêne pédonculé et Cyprès

Hauteur : 15 à 20 m
Âge : Adulte

Etat biologique apparent : Bon
Perspective de développement : Limitée
Contraintes : Autres végétaux à proximité

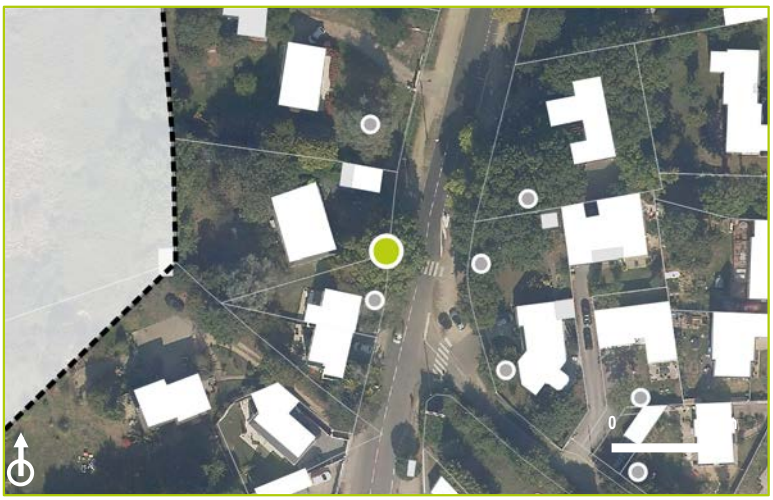

CARACTERISTIQUES

Proximité à la Trame Verte et Bleue : Non

Morphologiques : 3
Ecologiques : 2
Historiques : 3
Contextuelles : 3



COMMENTAIRES

Arbre significatif
Cedrus atlantica

LOCALISATION

Commune : Saint-Nazaire
Secteur : Saint-Marc

Parcelle : EH 69
Adresse : 129 Avenue de Saint-Nazaire

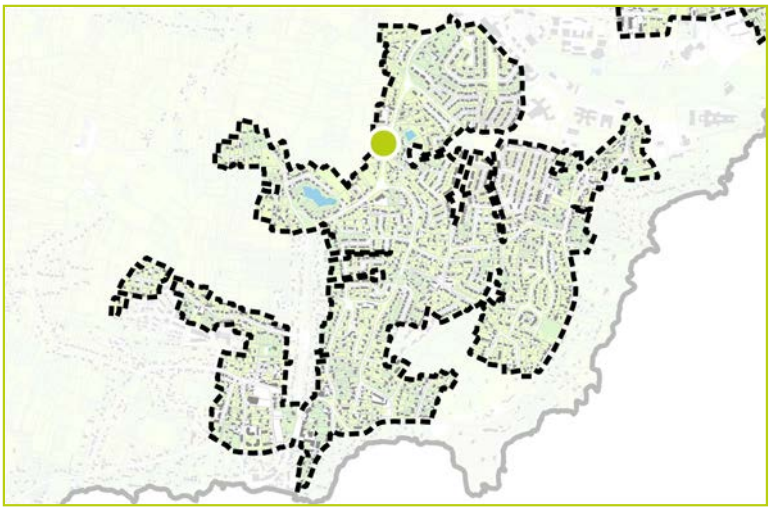

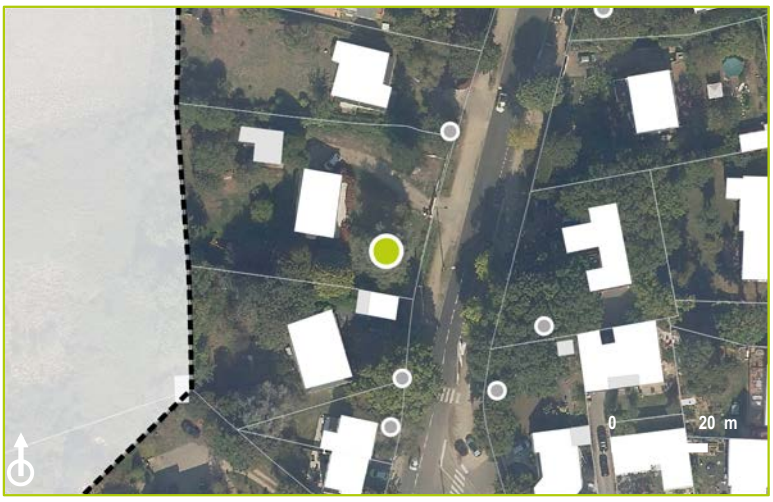

DESCRIPTION

Identifiant : 866
Elément identifié : Arbre seul
Nom latin : *Cedrus atlantica*
Nom commun : Cèdre de l'Atlas

Hauteur : 15 à 20 m
Âge : Adulte

Etat biologique apparent : Bon
Perspective de développement : Bonne
Contraintes :

CARACTERISTIQUES

Proximité à la Trame Verte et Bleue : Non

Morphologiques : 3
Ecologiques : 2
Historiques : 2
Contextuelles : 3



COMMENTAIRES

Arbre d'intérêt patrimonial
Quercus robur

LOCALISATION

Commune : Saint-Nazaire
Secteur : Saint-Marc

Parcelle : YP 21
Adresse : 126 Avenue de Saint-Nazaire

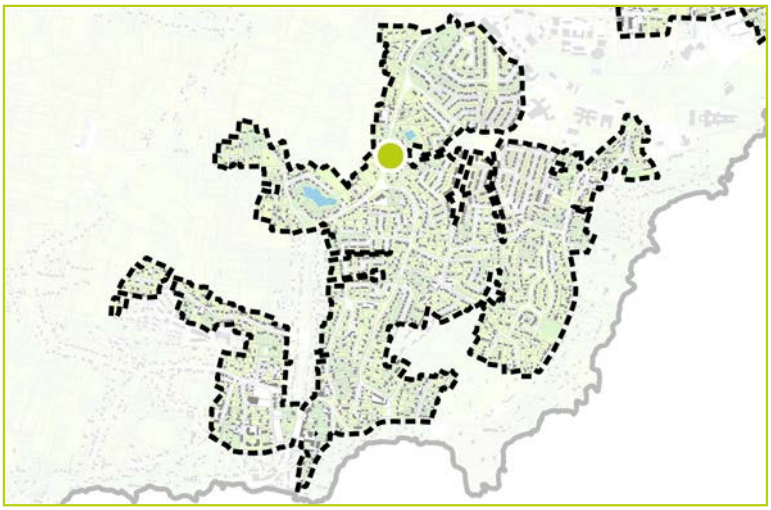

DESCRIPTION

Identifiant : 867
Elément identifié : Groupement d'arbres
Nom latin : *Quercus robur*
Nom commun : Chêne pédonculé

Hauteur : 6 à 15 m
Âge : Adulte

Etat biologique apparent : Bon
Perspective de développement : Limitée
Contraintes : Habitation à proximité



CARACTERISTIQUES

Proximité à la Trame Verte et Bleue : Non

Morphologiques : 2
Ecologiques : 3
Historiques : 3
Contextuelles : 3



COMMENTAIRES

En alignement.

Arbre d'intérêt patrimonial
Quercus robur

LOCALISATION

Commune : Saint-Nazaire
Secteur : Saint-Marc

Parcelle : YP 21
Adresse : 126 Avenue de Saint-Nazaire

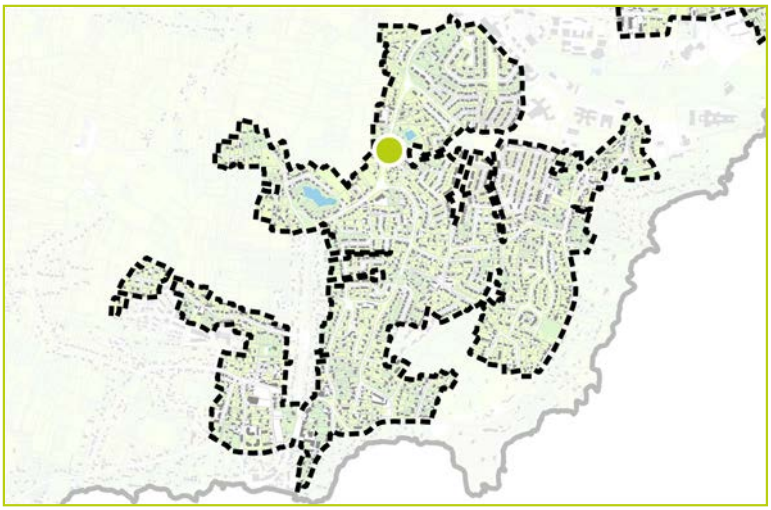

DESCRIPTION

Identifiant : 868
Elément identifié : Groupement d'arbres
Nom latin : *Quercus robur*
Nom commun : Chêne pédonculé

Hauteur : 6 à 15 m
Âge : Adulte

Etat biologique apparent : Bon
Perspective de développement : Limitée
Contraintes : Autres végétaux à proximité



CARACTERISTIQUES

Proximité à la Trame Verte et Bleue : Non

Morphologiques : 2
Ecologiques : 3
Historiques : 3
Contextuelles : 3



COMMENTAIRES

En alignement.

Arbre significatif

Quercus sp., Cedrus sp. Betula sp.

LOCALISATION

Commune : Saint-Nazaire
Secteur : Saint-Marc

Parcelle : YP 16
Adresse : 132 Avenue de Saint-Nazaire

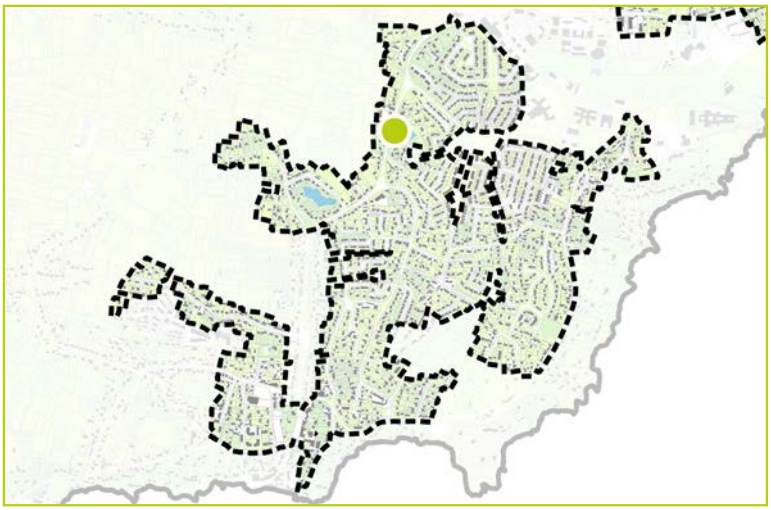

DESCRIPTION

Identifiant : 869
Elément identifié : Groupement d'arbres
Nom latin : *Quercus sp., Cedrus sp. Betula sp.*
Nom commun : Chêne, Cèdre, Bouleau

Hauteur : 6 à 15 m
Âge : Adulte

Etat biologique apparent : Bon
Perspective de développement : Bonne
Contraintes :



CARACTERISTIQUES

Proximité à la Trame Verte et Bleue : Non

Morphologiques : 2
Ecologiques : 3
Historiques : 2
Contextuelles : 3



COMMENTAIRES

Arbre remarquable
Quercus robur

LOCALISATION

Commune : Saint-Nazaire
Secteur : Saint-Marc

Parcelle : EH 244
Adresse : 133 Avenue de Saint-Nazaire

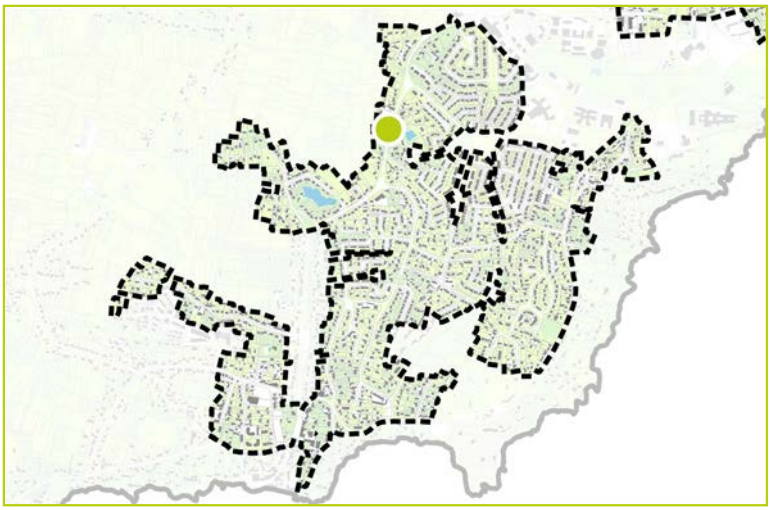

DESCRIPTION

Identifiant : 870
Elément identifié : Groupement d'arbres
Nom latin : *Quercus robur*
Nom commun : Chêne pédonculé (2 individus)

Hauteur : 15 à 20 m
Âge : Adulte

Etat biologique apparent : Bon
Perspective de développement : Limitée
Contraintes : Autres végétaux à proximité



CARACTERISTIQUES

Proximité à la Trame Verte et Bleue : Non

Morphologiques : 3
Ecologiques : 2
Historiques : 3
Contextuelles : 3



COMMENTAIRES

Arbre d'intérêt patrimonial
Quercus robur

LOCALISATION

Commune : Saint-Nazaire
Secteur : Saint-Marc

Parcelle : YP 18
Adresse : 128 Avenue de Saint-Nazaire

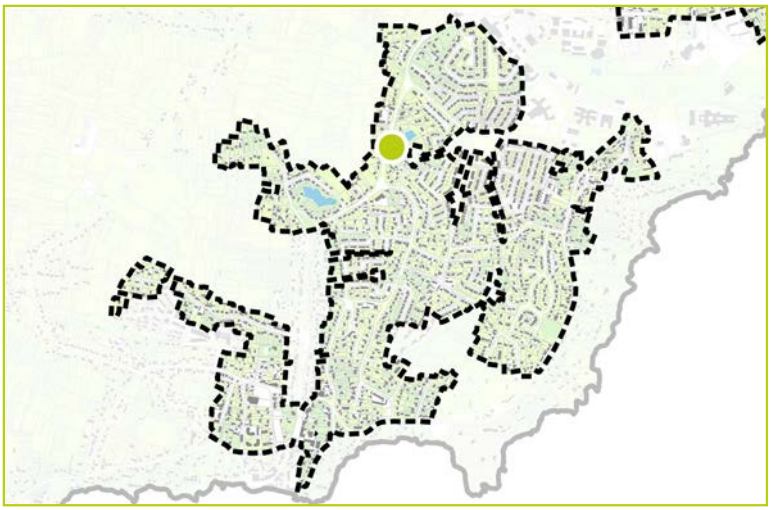

DESCRIPTION

Identifiant : 871
Elément identifié : Groupement d'arbres
Nom latin : *Quercus robur*
Nom commun : Chêne pédonculé

Hauteur : 6 à 15 m
Âge : Adulte

Etat biologique apparent : Bon
Perspective de développement : Bonne
Contraintes :



CARACTERISTIQUES

Proximité à la Trame Verte et Bleue : Non

Morphologiques : 2
Ecologiques : 3
Historiques : 3
Contextuelles : 3



COMMENTAIRES

En groupement d'arbres.

Arbre d'intérêt patrimonial
Quercus robur

LOCALISATION

Commune : Saint-Nazaire
Secteur : Saint-Marc

Parcelle : EH 245
Adresse : 131 Avenue de Saint-Nazaire

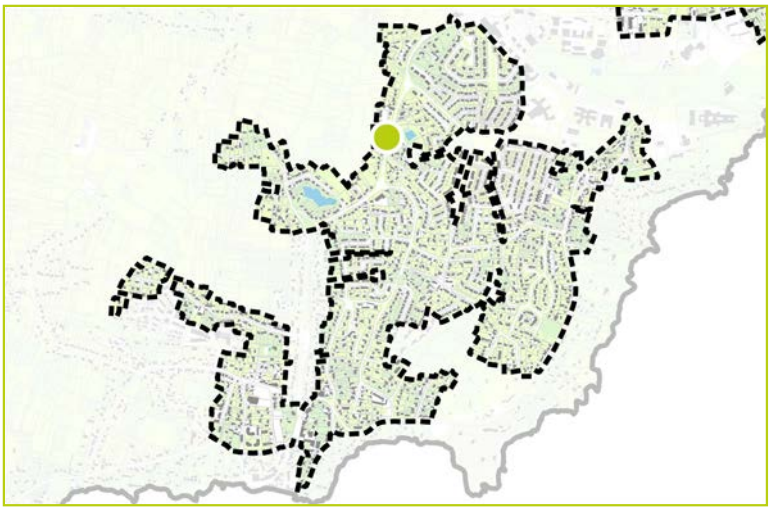

DESCRIPTION

Identifiant : 872
Elément identifié : Arbre seul
Nom latin : *Quercus robur*
Nom commun : Chêne pédonculé

Hauteur : 6 à 15 m
Âge : Adulte

Etat biologique apparent : Bon
Perspective de développement : Bonne
Contraintes :



CARACTERISTIQUES

Proximité à la Trame Verte et Bleue : Non

Morphologiques : 3
Ecologiques : 2
Historiques : 3
Contextuelles : 3



COMMENTAIRES

Arbre significatif
Fraxinus excelsior

LOCALISATION

Commune : Saint-Nazaire
Secteur : Saint-Marc

Parcelle : YK 5
Adresse : 112 Avenue de Saint-Nazaire

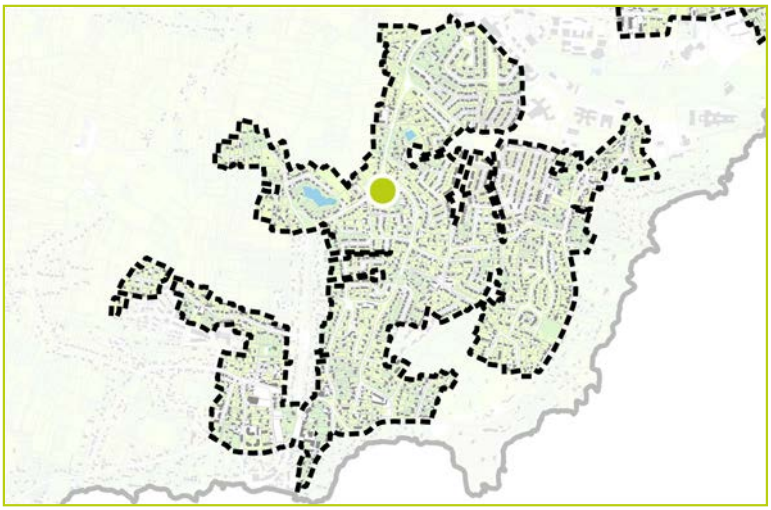

DESCRIPTION

Identifiant : 873
Elément identifié : Arbre seul
Nom latin : *Fraxinus excelsior*
Nom commun : Frêne commun

Hauteur : 6 à 15 m
Âge : Adulte

Etat biologique apparent : Bon
Perspective de développement : Limitée
Contraintes : Route à proximité



CARACTERISTIQUES

Proximité à la Trame Verte et Bleue : Oui

Morphologiques : 2
Ecologiques : 2
Historiques : 2
Contextuelles : 3



COMMENTAIRES

Arbre d'intérêt patrimonial
Quercus robur

LOCALISATION

Commune : Saint-Nazaire
Secteur : Saint-Marc

Parcelle : EH 455
Adresse :

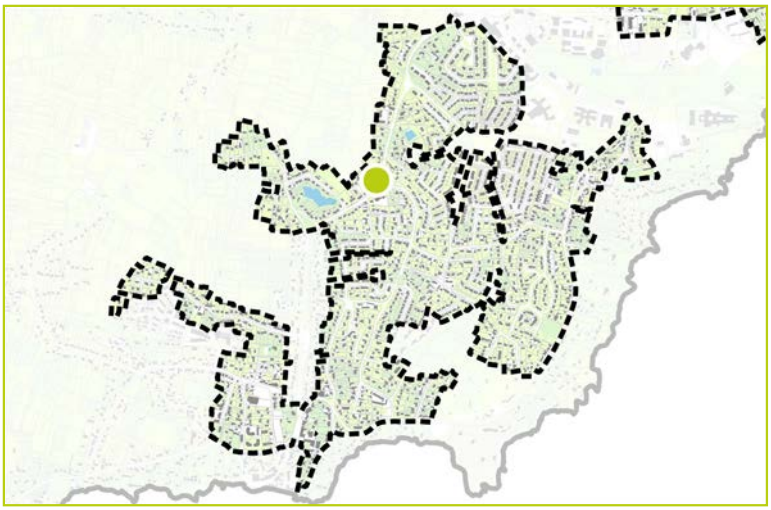

DESCRIPTION

Identifiant : 874
Elément identifié : Groupement d'arbres
Nom latin : *Quercus robur*
Nom commun : Chêne pédonculé

Hauteur : 6 à 15 m
Âge : Adulte

Etat biologique apparent : Bon
Perspective de développement : Bonne
Contraintes :



CARACTERISTIQUES

Proximité à la Trame Verte et Bleue : Non

Morphologiques : 3
Ecologiques : 3
Historiques : 3
Contextuelles : 2



COMMENTAIRES

Alignement d'arbres.

Arbre significatif
Liquidambar styraciflua

LOCALISATION

Commune : Saint-Nazaire
Secteur : Saint-Marc

Parcelle : YK 183
Adresse : 103 Avenue du Commandant Cousteau

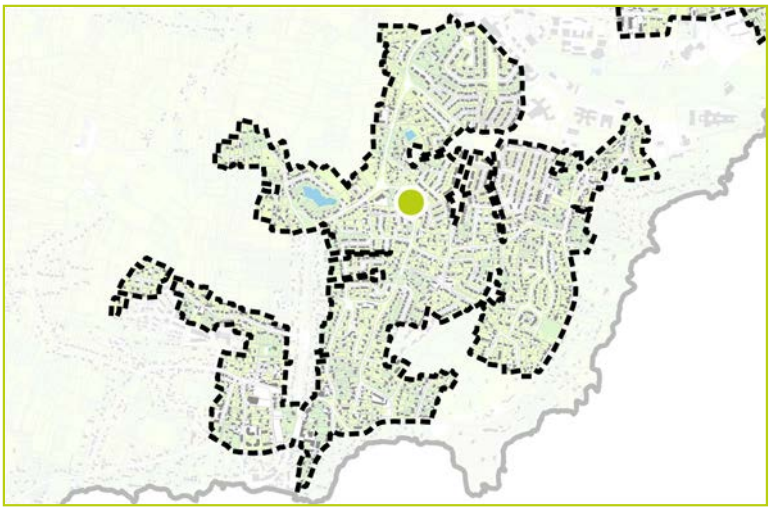

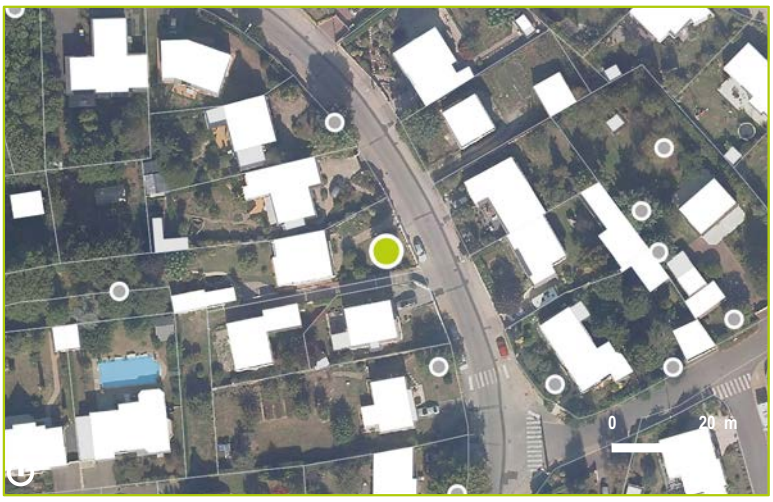

DESCRIPTION

Identifiant : 875
Elément identifié : Arbre seul
Nom latin : *Liquidambar styraciflua*
Nom commun : Copalme d'Amérique

Hauteur : 6 à 15 m
Âge : Adulte

Etat biologique apparent : Bon
Perspective de développement : Bonne
Contraintes :



CARACTERISTIQUES

Proximité à la Trame Verte et Bleue : Non

Morphologiques : 2
Ecologiques : 2
Historiques : 2
Contextuelles : 3

COMMENTAIRES

Jardin arboré à protéger

Jardin arboré

LOCALISATION

Commune : Saint-Nazaire
Secteur : Saint-Marc

Parcelle : YK 2
Adresse :

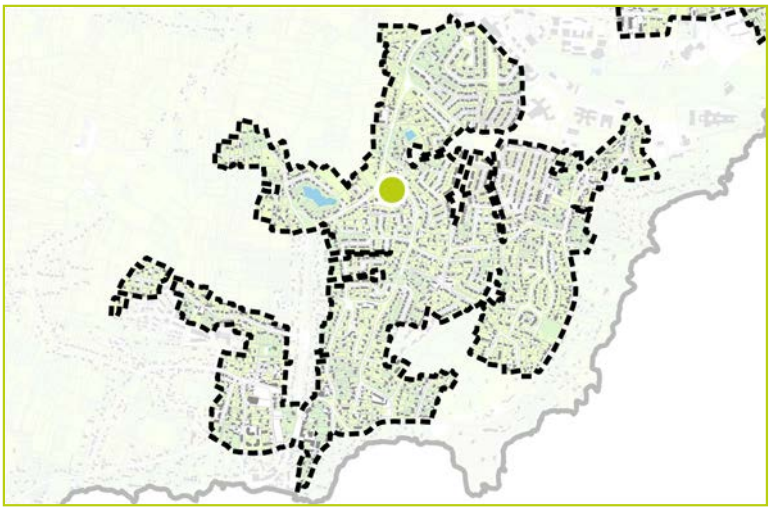

DESCRIPTION

Identifiant : 876
Elément identifié : Multi-strates
Nom latin : *Jardin arboré*
Nom commun : Chêne et autres arbres

Hauteur : 15 à 20 m
Âge : Adulte

Etat biologique apparent : Bon
Perspective de développement : Limitée
Contraintes :



CARACTERISTIQUES

Proximité à la Trame Verte et Bleue : Non

Morphologiques : 2
Ecologiques : 4
Historiques : 2
Contextuelles : 3



COMMENTAIRES

Arbre remarquable
Quercus robur

LOCALISATION

Commune : Saint-Nazaire
Secteur : Saint-Marc

Parcelle : YP 36
Adresse : 118 Avenue de Saint-Nazaire

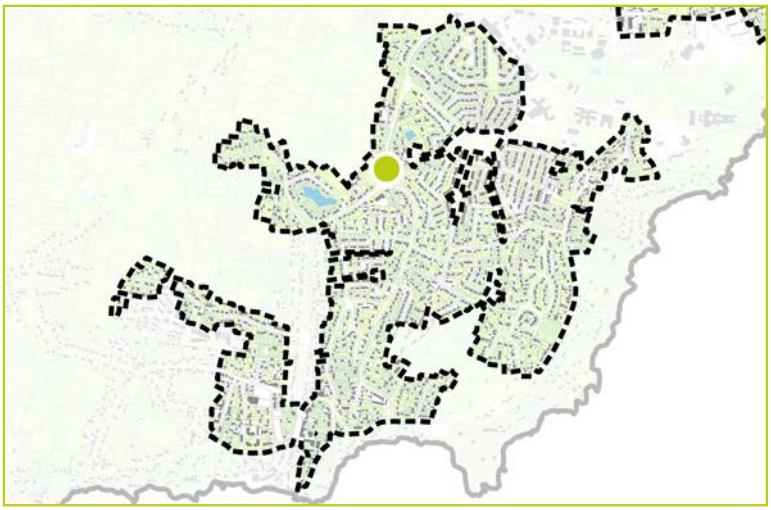

DESCRIPTION

Identifiant : 877
Elément identifié : Arbre seul
Nom latin : *Quercus robur*
Nom commun : Chêne pédonculé

Hauteur : 6 à 15 m
Âge : Adulte

Etat biologique apparent : Bon
Perspective de développement : Limitée
Contraintes : Muret à proximité



CARACTERISTIQUES

Proximité à la Trame Verte et Bleue : Non

Morphologiques : 4
Ecologiques : 3
Historiques : 4
Contextuelles : 4



COMMENTAIRES

Arbre significatif
Cupressus sp.

LOCALISATION

Commune : Saint-Nazaire
Secteur : Saint-Marc

Parcelle : EH 712
Adresse : 125 Avenue de Saint-Nazaire

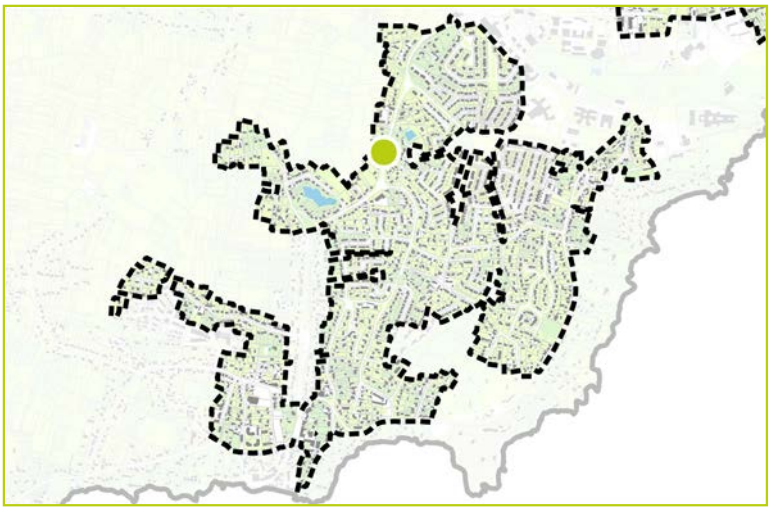



DESCRIPTION

Identifiant : 878
Elément identifié : Arbre seul
Nom latin : *Cupressus sp.*
Nom commun : Cyprès

Hauteur : 15 à 20 m
Âge : Adulte

Etat biologique apparent : Bon
Perspective de développement : Limitée
Contraintes : Habitation à proximité

CARACTERISTIQUES

Proximité à la Trame Verte et Bleue : Non

Morphologiques : 2
Ecologiques : 2
Historiques : 2
Contextuelles : 3



COMMENTAIRES

Arbre significatif

LOCALISATION

Commune : Saint-Nazaire
Secteur : Saint-Marc

Parcelle : EH 287
Adresse : 121 Avenue de Saint-Nazaire

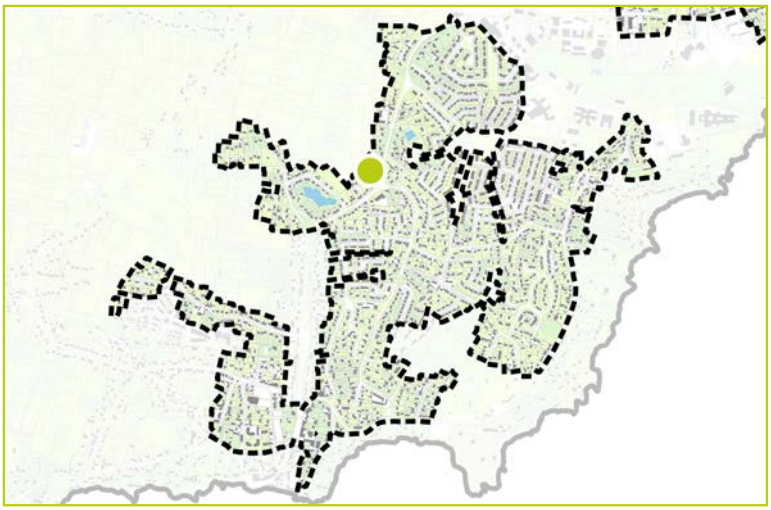



DESCRIPTION

Identifiant : 879
Elément identifié : Arbre seul
Nom latin :
Nom commun :

Hauteur : 6 à 15 m
Âge : Adulte

Etat biologique apparent : Bon
Perspective de développement : Limitée
Contraintes : En fond de parcelle

CARACTERISTIQUES

Proximité à la Trame Verte et Bleue : Non

Morphologiques : 3
Ecologiques : 2
Historiques : 2
Contextuelles : 2



COMMENTAIRES

Interprétation par photographie aérienne.
Espèce non identifiée.

Arbre significatif
Quercus sp.

LOCALISATION

Commune : Saint-Nazaire
Secteur : Saint-Marc

Parcelle : EH 493
Adresse : 123 Avenue de Saint-Nazaire

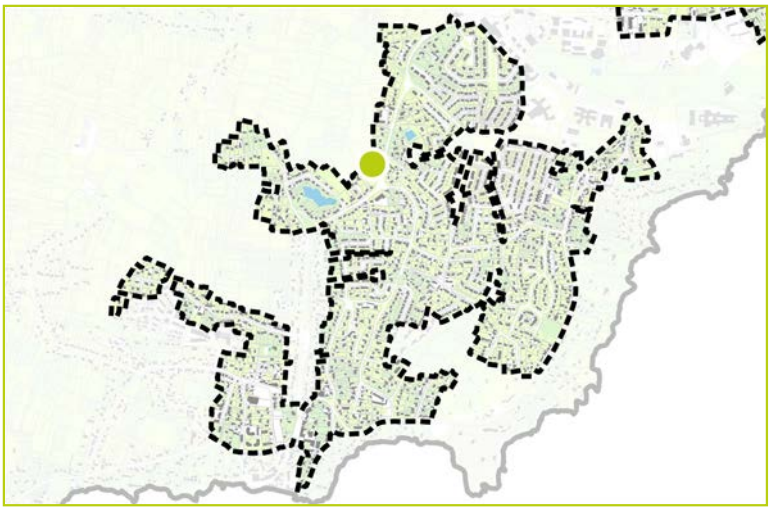

DESCRIPTION

Identifiant : 880
Elément identifié : Groupement d'arbres
Nom latin : *Quercus sp.*
Nom commun : Chêne

Hauteur : 6 à 15 m
Âge : Adulte

Etat biologique apparent : Bon
Perspective de développement : Limitée
Contraintes : Autres végétaux à proximité



CARACTERISTIQUES

Proximité à la Trame Verte et Bleue : Oui

Morphologiques : 2
Ecologiques : 3
Historiques : 3
Contextuelles : 3



COMMENTAIRES

En alignement.

Groupement d'arbres significatifs
Jardin arboré

LOCALISATION

Commune : Saint-Nazaire
Secteur : Saint-Marc

Parcelle : YK 65
Adresse : 15 Allée des Vignes du Clos

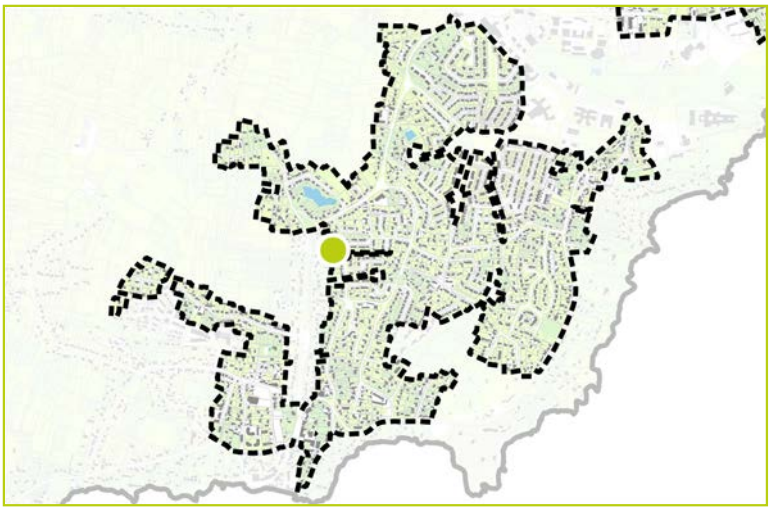

DESCRIPTION

Identifiant : 881
Elément identifié : Groupement d'arbres
Nom latin : *Jardin arboré*
Nom commun :

Hauteur : 6 à 15 m
Âge : Adulte

Etat biologique apparent :
Perspective de développement :
Contraintes :



CARACTERISTIQUES

Proximité à la Trame Verte et Bleue : Non

Morphologiques : 3
Ecologiques : 3
Historiques : 2
Contextuelles : 1



COMMENTAIRES

Vue de loin. Interprétation par photographie aérienne.

Arbre significatif
Acacia dealbata

LOCALISATION

Commune : Saint-Nazaire
Secteur : Saint-Marc

Parcelle : YK 106
Adresse : 10 Allée de l'Ile des Nicolas

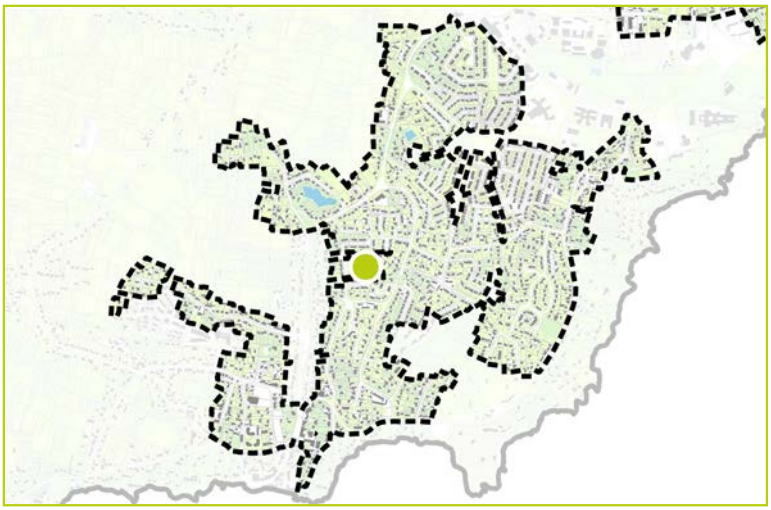



DESCRIPTION

Identifiant : 882
Elément identifié : Arbre seul
Nom latin : *Acacia dealbata*
Nom commun : Mimosa

Hauteur : 0 à 6 m
Âge : Adulte

Etat biologique apparent : Bon
Perspective de développement : Bonne
Contraintes :



CARACTERISTIQUES

Proximité à la Trame Verte et Bleue : Non

Morphologiques : 4
Ecologiques : 2
Historiques : 2
Contextuelles : 3

COMMENTAIRES

Arbre significatif

Pinus sp.

LOCALISATION

Commune : Saint-Nazaire
Secteur : Saint-Marc

Parcelle : YK 79
Adresse :

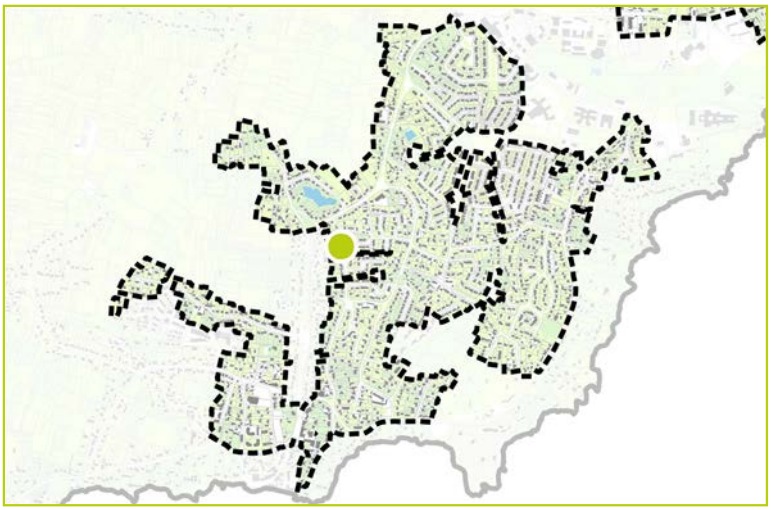

DESCRIPTION

Identifiant : 883
Elément identifié : Arbre seul
Nom latin : *Pinus sp.*
Nom commun : Pin

Hauteur : 0 à 6 m
Âge : Adulte

Etat biologique apparent : Bon
Perspective de développement : Bonne
Contraintes :



CARACTERISTIQUES

Proximité à la Trame Verte et Bleue : Non

Morphologiques : 3
Ecologiques : 2
Historiques : 2
Contextuelles : 3



COMMENTAIRES

Arbre d'intérêt patrimonial
Quercus robur

LOCALISATION

Commune : Saint-Nazaire
Secteur : Saint-Marc

Parcelle : YK 65
Adresse : 15 Allée des Vignes du Clos

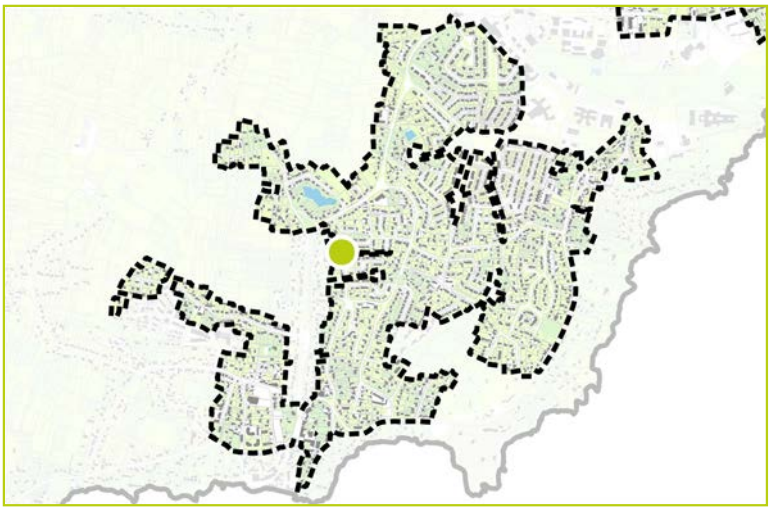

DESCRIPTION

Identifiant : 884
Elément identifié : Arbre seul
Nom latin : *Quercus robur*
Nom commun : Chêne pédonculé

Hauteur : 6 à 15 m
Âge : Adulte

Etat biologique apparent : Bon
Perspective de développement : Limitée
Contraintes : Candélabre à proximité



CARACTERISTIQUES

Proximité à la Trame Verte et Bleue : Non

Morphologiques : 2
Ecologiques : 3
Historiques : 3
Contextuelles : 3



COMMENTAIRES

Arbre identifié
Quercus robur

LOCALISATION

Commune : Saint-Nazaire
Secteur : Saint-Marc

Parcelle : YK 101
Adresse :

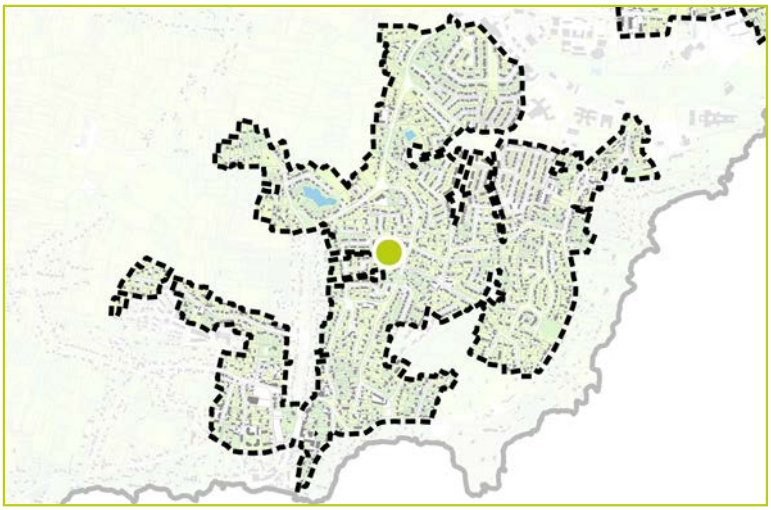

DESCRIPTION

Identifiant : 885
Elément identifié : Arbre seul
Nom latin : *Quercus robur*
Nom commun : Chêne pédonculé

Hauteur : 0 à 6 m
Âge : Adulte

Etat biologique apparent : Dégradé
Perspective de développement : Limitée
Contraintes :



CARACTERISTIQUES

Proximité à la Trame Verte et Bleue : Non

Morphologiques : 2
Ecologiques : 2
Historiques : 2
Contextuelles : 3



COMMENTAIRES

Arbre identifié

Prunus cersus

LOCALISATION

Commune : Saint-Nazaire
Secteur : Saint-Marc

Parcelle : YK 143
Adresse : 83 Avenue du Commandant Cousteau

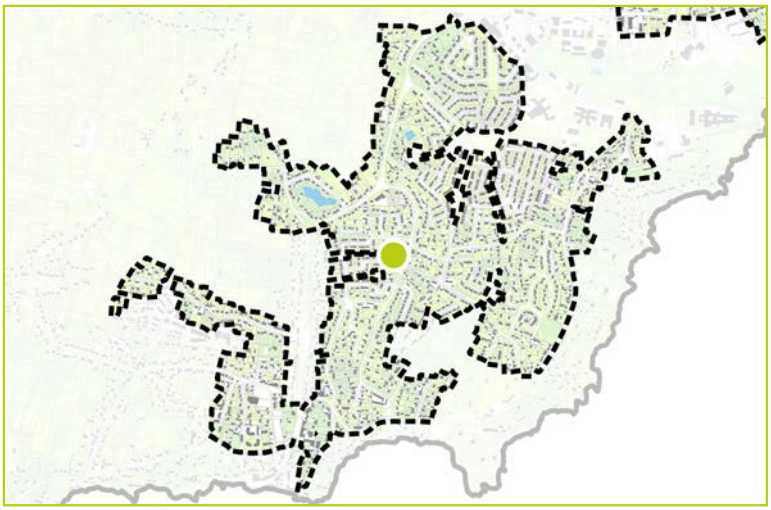



DESCRIPTION

Identifiant : 886
Elément identifié : Groupement d'arbres
Nom latin : *Prunus cersus*
Nom commun : Cerisie

Hauteur : 0 à 6 m
Âge : Adulte

Etat biologique apparent : Bon
Perspective de développement : Limitée
Contraintes : Autres végétaux à proximité

CARACTERISTIQUES

Proximité à la Trame Verte et Bleue : Non

Morphologiques : 2
Ecologiques : 2
Historiques : 2
Contextuelles : 1



COMMENTAIRES

Arbre significatif
Acacia dealbata

LOCALISATION

Commune : Saint-Nazaire
Secteur : Saint-Marc

Parcelle : YK 106
Adresse : 10 Allée de l'Ile des Nicolas

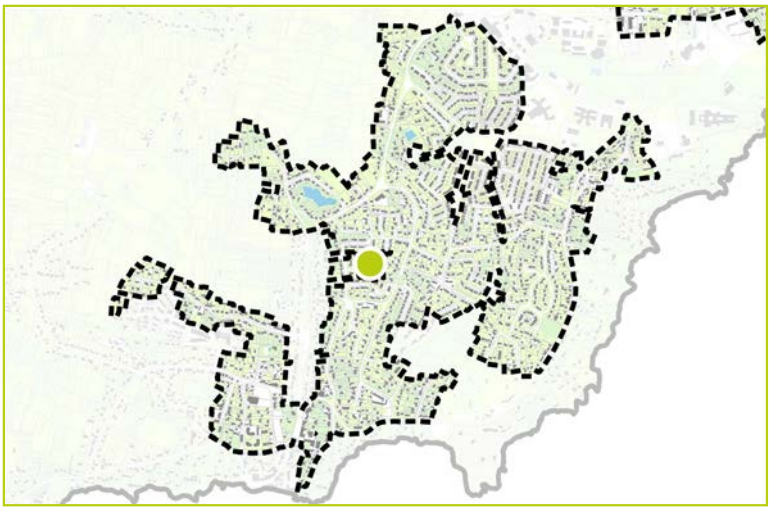

DESCRIPTION

Identifiant : 887
Elément identifié : Arbre seul
Nom latin : *Acacia dealbata*
Nom commun : Mimosa

Hauteur : 0 à 6 m
Âge : Adulte

Etat biologique apparent : Bon
Perspective de développement : Bonne
Contraintes :



CARACTERISTIQUES

Proximité à la Trame Verte et Bleue : Non

Morphologiques : 4
Ecologiques : 2
Historiques : 2
Contextuelles : 2



COMMENTAIRES

Morphologie du tronc particulière.

N'existe plus

LOCALISATION

Commune : Saint-Nazaire
Secteur : Saint-Marc

Parcelle : YK 101
Adresse :

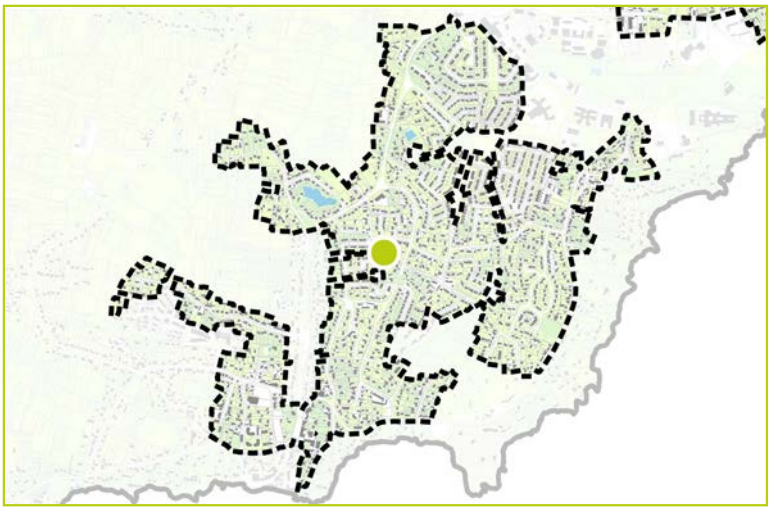

DESCRIPTION

Identifiant : 888
Elément identifié : Groupement d'arbres
Nom latin :
Nom commun :

Hauteur :
Âge :

Etat biologique apparent :
Perspective de développement :
Contraintes :



CARACTERISTIQUES

Proximité à la Trame Verte et Bleue : Non

Morphologiques :
Ecologiques :
Historiques :
Contextuelles :



COMMENTAIRES

Arbre identifié
Cedrus atlantica

LOCALISATION

Commune : Saint-Nazaire
Secteur : Saint-Marc

Parcelle : EH 152
Adresse : 9 Allée des Faisans

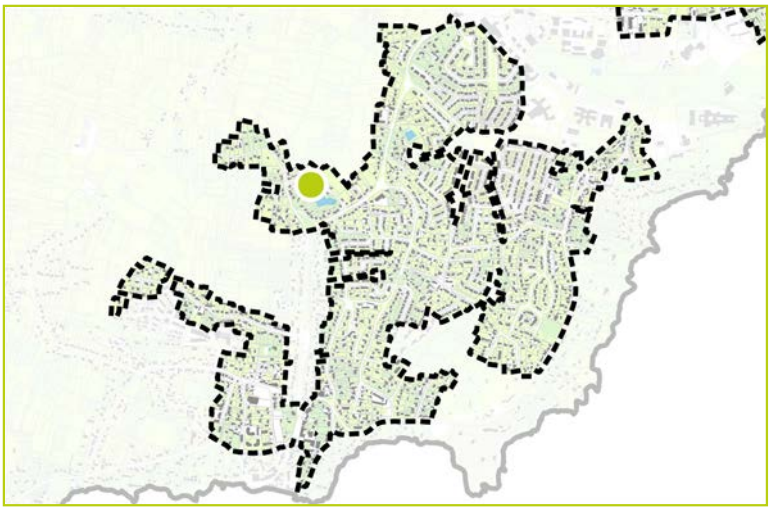

DESCRIPTION

Identifiant : 889
Elément identifié : Arbre seul
Nom latin : *Cedrus atlantica*
Nom commun : Cèdre de l'Atlas

Hauteur : 6 à 15 m
Âge : Adulte

Etat biologique apparent : Bon
Perspective de développement :
Contraintes :

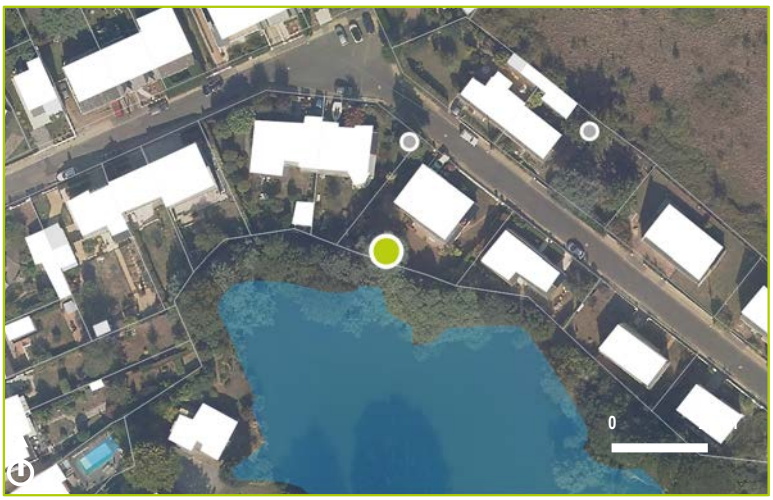

CARACTERISTIQUES

Proximité à la Trame Verte et Bleue : Oui

Morphologiques : 2
Ecologiques : 1
Historiques : 2
Contextuelles : 1



COMMENTAIRES

Peu visible.

Arbre significatif
Pinus sp., Populus sp.

LOCALISATION

Commune : Saint-Nazaire
Secteur : Saint-Marc

Parcelle : EH 131
Adresse : 4 Allée des Faisans

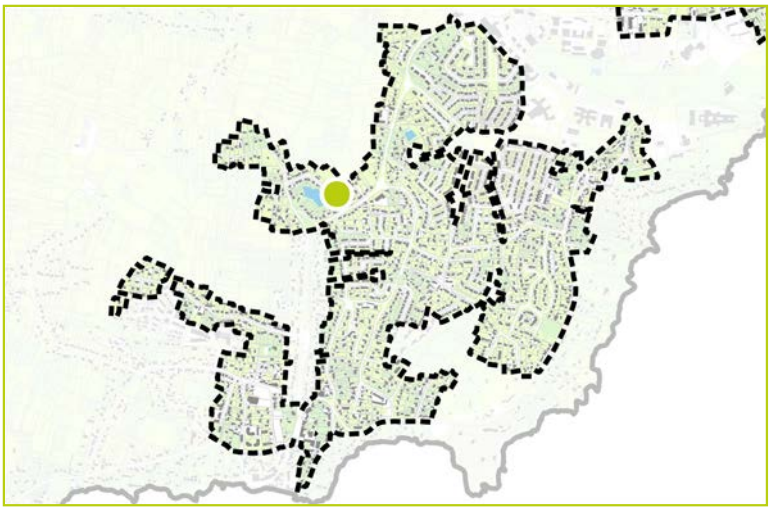

DESCRIPTION

Identifiant : 890
Elément identifié : Groupement d'arbres
Nom latin : *Pinus sp., Populus sp.*
Nom commun : Pins, peuplier....

Hauteur : 6 à 15 m
Âge : Adulte

Etat biologique apparent : Dégradé
Perspective de développement : Limitée
Contraintes : Autres végétaux à proximité



CARACTERISTIQUES

Proximité à la Trame Verte et Bleue : Oui

Morphologiques : 1
Ecologiques : 3
Historiques : 1
Contextuelles : 2



COMMENTAIRES

Arbre significatif
Quercus robur

LOCALISATION

Commune : Saint-Nazaire
Secteur : Saint-Marc

Parcelle : EH 133
Adresse : 10 Allée des Faisans

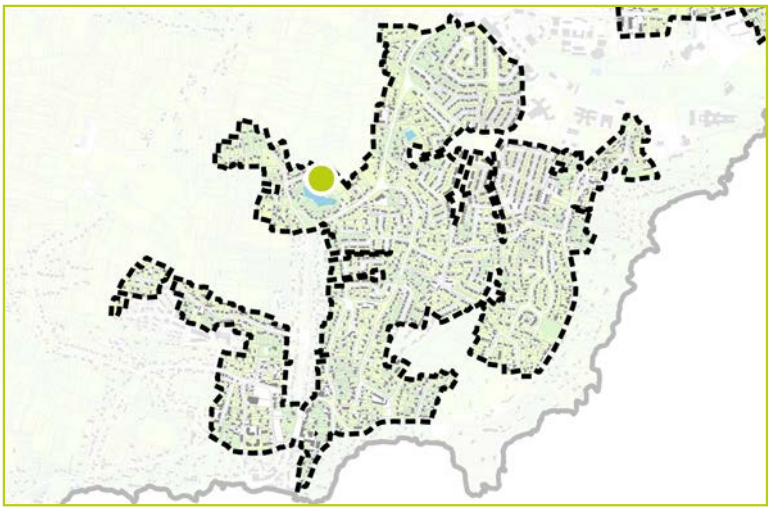

DESCRIPTION

Identifiant : 891
Elément identifié : Arbre seul
Nom latin : *Quercus robur*
Nom commun : Chêne pédonculé

Hauteur : 6 à 15 m
Âge : Adulte

Etat biologique apparent : Bon
Perspective de développement : Bonne
Contraintes :



CARACTERISTIQUES

Proximité à la Trame Verte et Bleue : Oui

Morphologiques : 3
Ecologiques : 2
Historiques : 2
Contextuelles : 2



COMMENTAIRES

Arbre significatif
Pinus sp.

LOCALISATION

Commune : Saint-Nazaire
Secteur : Saint-Marc

Parcelle : EH 151
Adresse : 11 Allée des Faisans

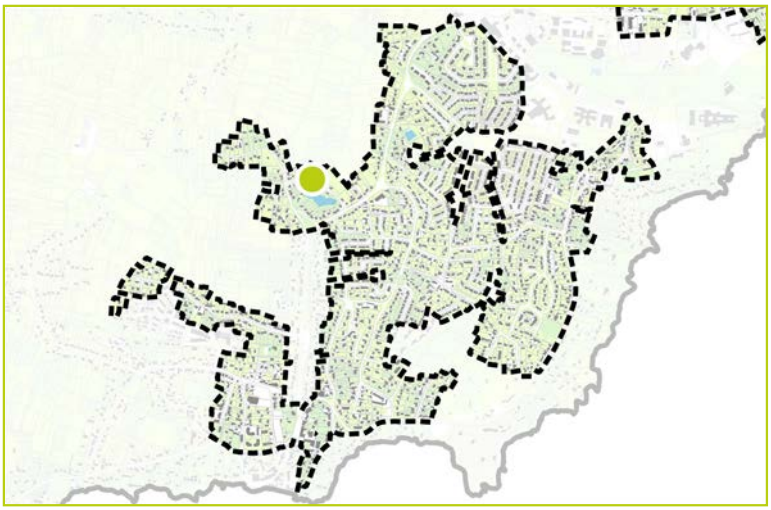



DESCRIPTION

Identifiant : 892
Elément identifié : Arbre seul
Nom latin : *Pinus sp.*
Nom commun : Pin

Hauteur : 6 à 15 m
Âge : Adulte

Etat biologique apparent : Bon
Perspective de développement : Limitée
Contraintes : Ligne électrique à proximité



CARACTERISTIQUES

Proximité à la Trame Verte et Bleue : Non

Morphologiques : 1
Ecologiques : 2
Historiques : 2
Contextuelles : 3

COMMENTAIRES

Arbre d'intérêt patrimonial
Quercus robur

LOCALISATION

Commune : Saint-Nazaire
Secteur : Saint-Marc

Parcelle : YK 36
Adresse : 6 Chemin des Lauriers

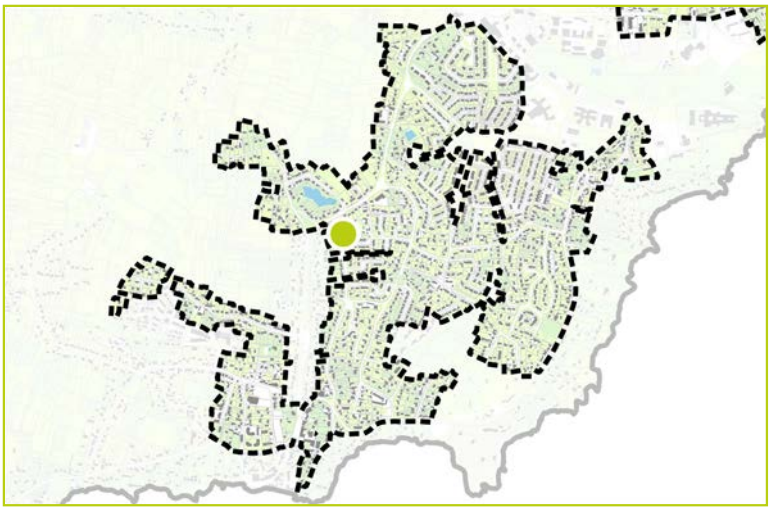

DESCRIPTION

Identifiant : 893
Elément identifié : Groupement d'arbres
Nom latin : *Quercus robur*
Nom commun : Chêne pédonculé

Hauteur : 15 à 20 m
Âge : Adulte

Etat biologique apparent : Bon
Perspective de développement : Limitée
Contraintes : Autres végétaux et limite parcellaire à proximité



CARACTERISTIQUES

Proximité à la Trame Verte et Bleue : Non

Morphologiques : 2
Ecologiques : 4
Historiques : 3
Contextuelles : 3



COMMENTAIRES

Arbre d'intérêt patrimonial
Quercus robur

LOCALISATION

Commune : Saint-Nazaire
Secteur : Saint-Marc

Parcelle : YK 36
Adresse : 6 Chemin des Lauriers

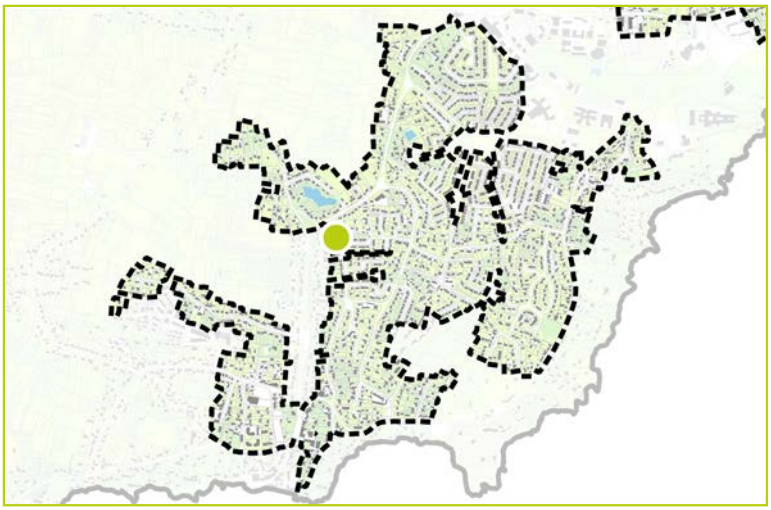

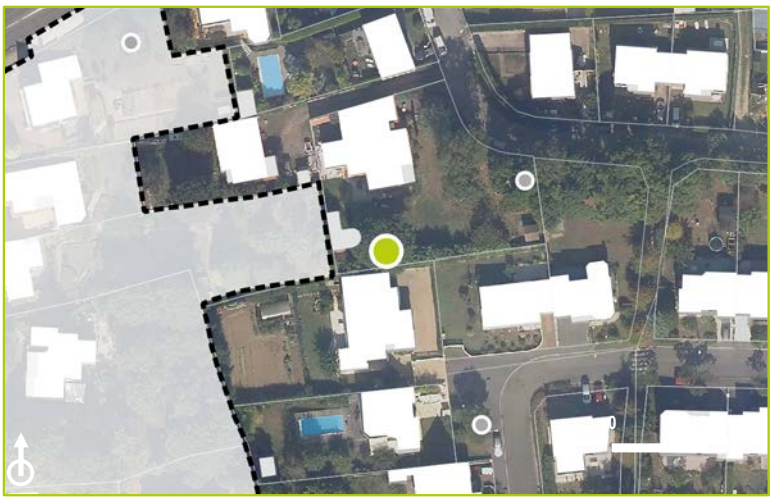

DESCRIPTION

Identifiant : 894
Elément identifié : Arbre seul
Nom latin : *Quercus robur*
Nom commun : Chêne pédonculé

Hauteur : 6 à 15 m
Âge : Adulte

Etat biologique apparent : Bon
Perspective de développement : Limitée
Contraintes : En limite de parcelle et présence d'autres végétaux à proximité



CARACTERISTIQUES

Proximité à la Trame Verte et Bleue : Non

Morphologiques : 3
Ecologiques : 3
Historiques : 3
Contextuelles : 2

COMMENTAIRES

even CONSEIL

Arbre d'intérêt patrimonial

Pinus sp.

LOCALISATION

Commune : Saint-Nazaire
Secteur : Saint-Marc

Parcelle : EH 681
Adresse : 12 Chemin du Pont d'Y

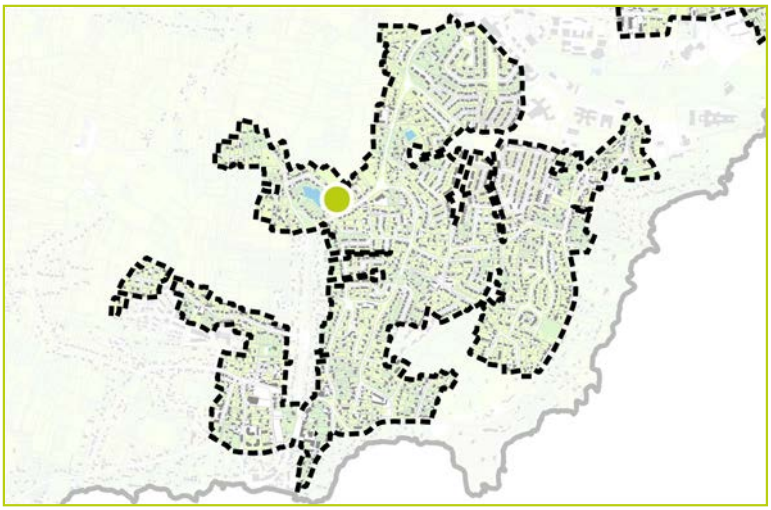

DESCRIPTION

Identifiant : 895
Elément identifié : Arbre seul
Nom latin : *Pinus sp.*
Nom commun : Pin

Hauteur : 6 à 15 m
Âge : Adulte

Etat biologique apparent : Bon
Perspective de développement : Bonne
Contraintes :



CARACTERISTIQUES

Proximité à la Trame Verte et Bleue : Oui

Morphologiques : 3
Ecologiques : 2
Historiques : 3
Contextuelles : 3



COMMENTAIRES

Arbre identifié

Acer pseudoplatanus, ...

LOCALISATION

Commune : Saint-Nazaire
Secteur : Saint-Marc

Parcelle : EH 299
Adresse : 103 Avenue de Saint-Nazaire

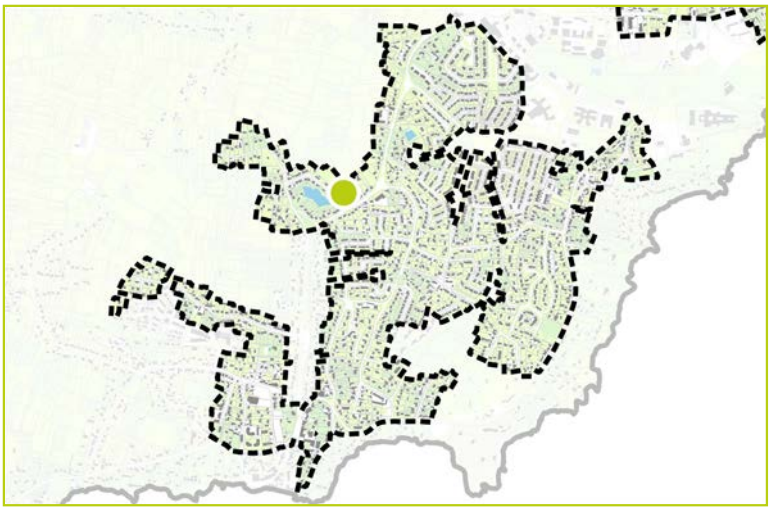

DESCRIPTION

Identifiant : 896
Elément identifié : Groupement d'arbres
Nom latin : *Acer pseudoplatanus, ...*
Nom commun : Erable sycomore, ...

Hauteur : 6 à 15 m
Âge : Adulte

Etat biologique apparent : Bon
Perspective de développement : Limitée
Contraintes : Autres végétaux à proximité



CARACTERISTIQUES

Proximité à la Trame Verte et Bleue : Oui

Morphologiques : 3
Ecologiques : 3
Historiques : 2
Contextuelles : 2



COMMENTAIRES

Arbre significatif
Acer pseudoplatanus

LOCALISATION

Commune : Saint-Nazaire
Secteur : Saint-Marc

Parcelle : EH 708
Adresse : 26 Allée des Faisans

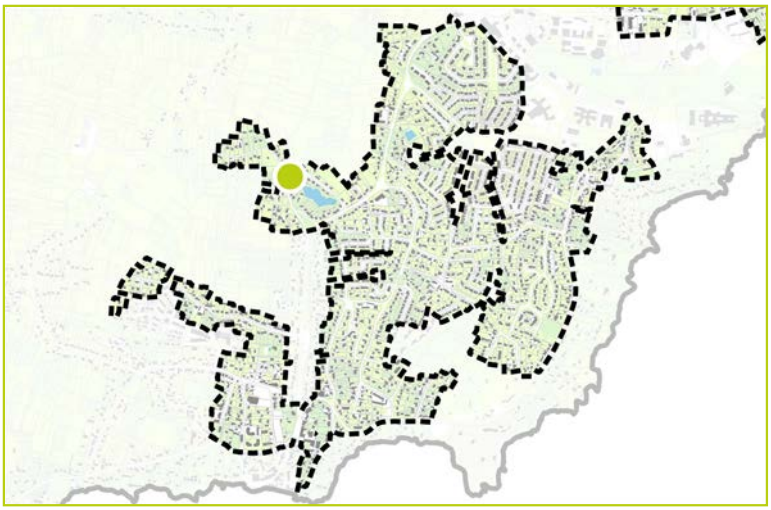



DESCRIPTION

Identifiant : 897
Elément identifié : Arbre seul
Nom latin : *Acer pseudoplatanus*
Nom commun : Erable sycomore

Hauteur : 6 à 15 m
Âge : Adulte

Etat biologique apparent : Bon
Perspective de développement : Bonne
Contraintes :

CARACTERISTIQUES

Proximité à la Trame Verte et Bleue : Non

Morphologiques : 3
Ecologiques : 2
Historiques : 2
Contextuelles : 2



COMMENTAIRES

Arbre identifié

Pinus sp. et Quercus sp.

LOCALISATION

Commune : Saint-Nazaire
Secteur : Saint-Marc

Parcelle : EH 226
Adresse : 20 Allée des Faisans

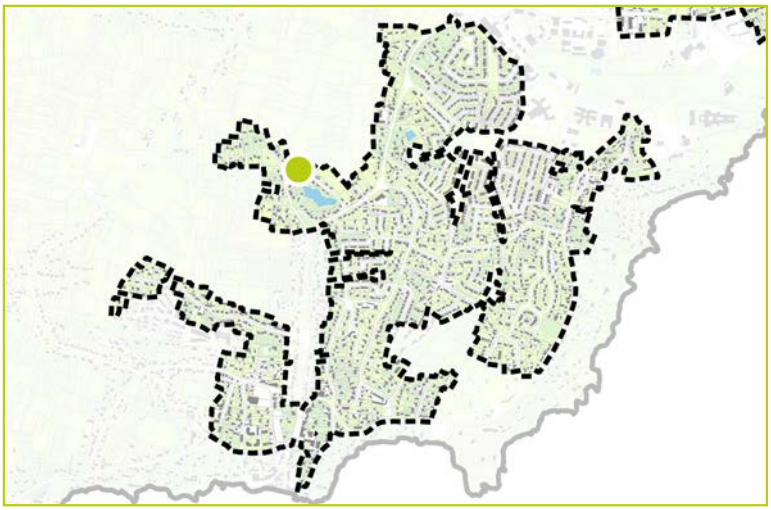



DESCRIPTION

Identifiant : 898
Elément identifié : Groupement d'arbres
Nom latin : *Pinus sp. et Quercus sp.*
Nom commun : Pin et chênes

Hauteur : 6 à 15 m
Âge : Adulte

Etat biologique apparent : Bon
Perspective de développement : Limitée
Contraintes : Autres végétaux à proximité

CARACTERISTIQUES

Proximité à la Trame Verte et Bleue : Non

Morphologiques : 2
Ecologiques : 2
Historiques : 2
Contextuelles : 1



COMMENTAIRES

En fond de parcelle.

Arbre significatif

Pinus sp. et Fraxinus excelsior

LOCALISATION

Commune : Saint-Nazaire
Secteur : Saint-Marc

Parcelle : EH 333
Adresse :

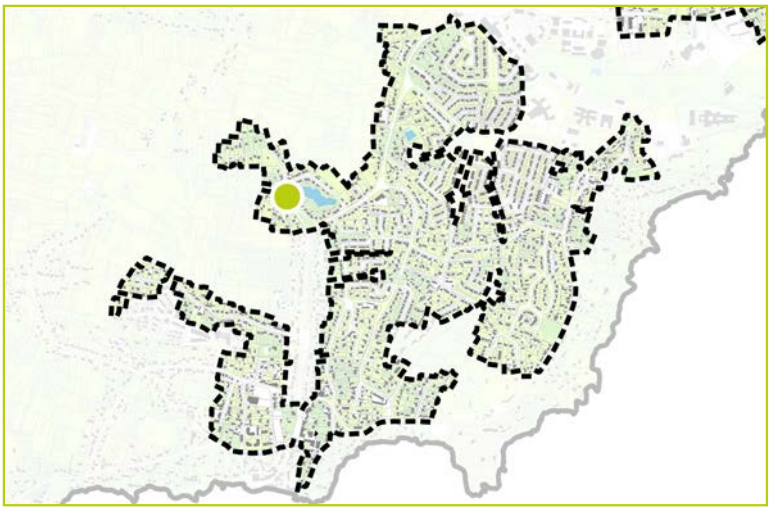

DESCRIPTION

Identifiant : 899
Elément identifié : Groupement d'arbres
Nom latin : *Pinus sp. et Fraxinus excelsior*
Nom commun : Pin et Frêne

Hauteur : 0 à 6 m
Âge : Adulte

Etat biologique apparent : Bon
Perspective de développement : Limitée
Contraintes : Ligne électrique à proximité



CARACTERISTIQUES

Proximité à la Trame Verte et Bleue : Oui

Morphologiques : 3
Ecologiques : 2
Historiques : 2
Contextuelles : 3



COMMENTAIRES

Arbre identifié

Cupressus macrocarpa

LOCALISATION

Commune : Saint-Nazaire
Secteur : Saint-Marc

Parcelle : EH 708
Adresse : 26 Allée des Faisans

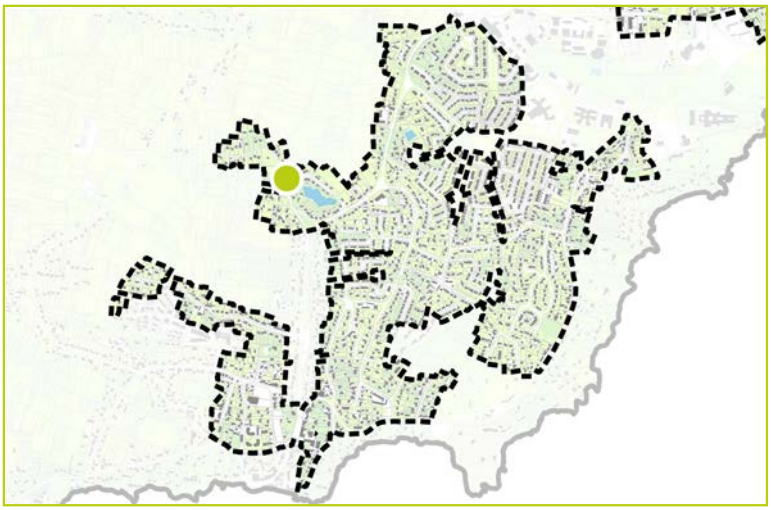



DESCRIPTION

Identifiant : 900
Elément identifié : Arbre seul
Nom latin : *Cupressus macrocarpa*
Nom commun : Cyprès de Lambert

Hauteur : 0 à 6 m
Âge : Adulte

Etat biologique apparent : Bon
Perspective de développement : Limitée
Contraintes : Habitation à proximité

CARACTERISTIQUES

Proximité à la Trame Verte et Bleue : Non

Morphologiques : 2
Ecologiques : 2
Historiques : 2
Contextuelles : 2



COMMENTAIRES

even CONSEIL

Arbre significatif

Pinus sp.

LOCALISATION

Commune : Saint-Nazaire
Secteur : Saint-Marc

Parcelle : EH 681
Adresse : 12 Chemin du Pont d'Y

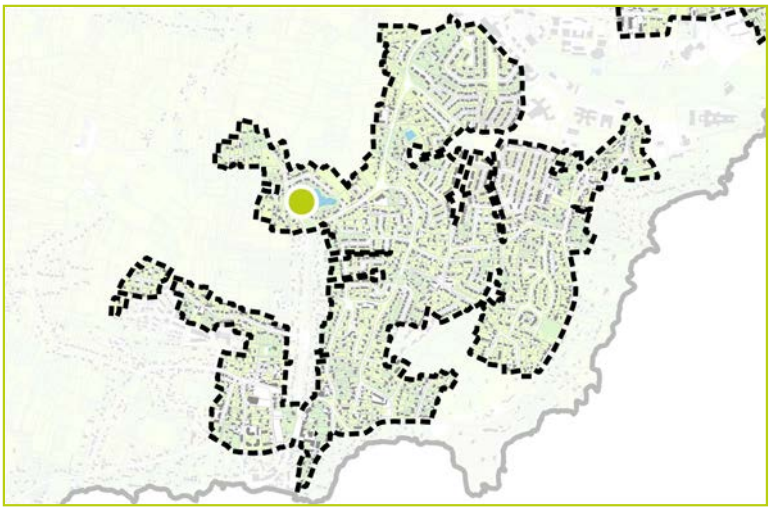

DESCRIPTION

Identifiant : 901
Elément identifié : Arbre seul
Nom latin : *Pinus sp.*
Nom commun : Pin

Hauteur : 15 à 20 m
Âge : Adulte

Etat biologique apparent : Bon
Perspective de développement : Bonne
Contraintes :

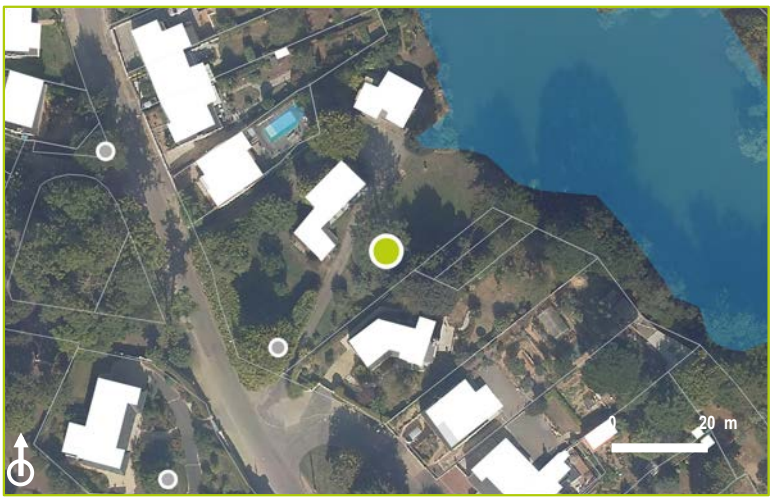

CARACTERISTIQUES

Proximité à la Trame Verte et Bleue : Oui

Morphologiques : 3
Ecologiques : 2
Historiques : 2
Contextuelles : 2



COMMENTAIRES

Arbre significatif
Magniola grandiflora

LOCALISATION

Commune : Saint-Nazaire
Secteur : Saint-Marc

Parcelle : EH 260
Adresse : 11 Chemin du Pont d'Y

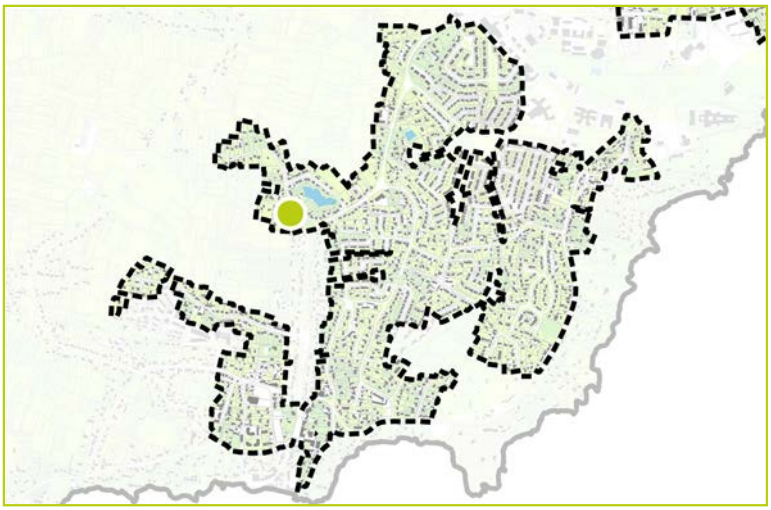

DESCRIPTION

Identifiant : 902
Elément identifié : Arbre seul
Nom latin : *Magniola grandiflora*
Nom commun : Magnolia à grandes fleurs

Hauteur : 0 à 6 m
Âge : Adulte

Etat biologique apparent : Bon
Perspective de développement : Bonne
Contraintes :



CARACTERISTIQUES

Proximité à la Trame Verte et Bleue : Non

Morphologiques : 3
Ecologiques : 2
Historiques : 1
Contextuelles : 2



COMMENTAIRES

Arbre identifié
Phoenix sp., Quercus sp.

LOCALISATION

Commune : Saint-Nazaire
Secteur : Saint-Marc

Parcelle : EH 136
Adresse : 16 Allée des Faisans

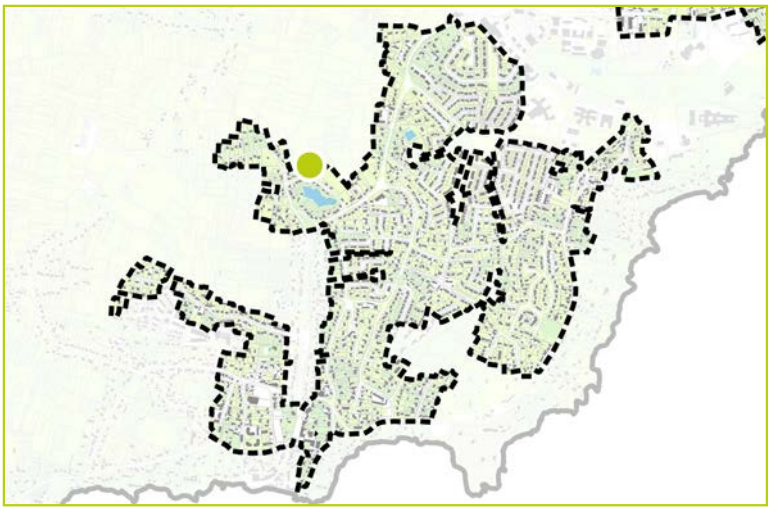

DESCRIPTION

Identifiant : 903
Elément identifié : Groupement d'arbres
Nom latin : *Phoenix sp., Quercus sp.*
Nom commun : Palmier, chênes

Hauteur : 6 à 15 m
Âge : Adulte

Etat biologique apparent : Bon
Perspective de développement : Bonne
Contraintes :



CARACTERISTIQUES

Proximité à la Trame Verte et Bleue : Oui

Morphologiques : 2
Ecologiques : 2
Historiques : 1
Contextuelles : 1



COMMENTAIRES

Arbre significatif
Cupressus macrocarpa

LOCALISATION

Commune : Saint-Nazaire
Secteur : Saint-Marc

Parcelle : EH 681
Adresse : 12 Chemin du Pont d'Y

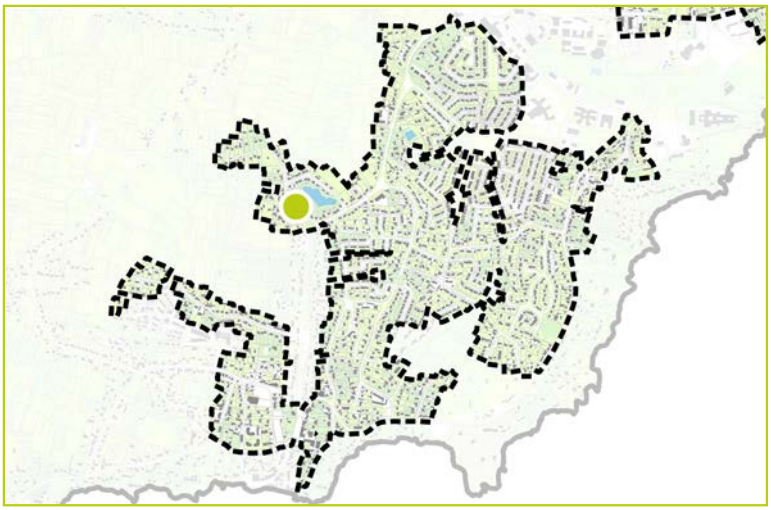



DESCRIPTION

Identifiant : 904
Elément identifié : Arbre seul
Nom latin : *Cupressus macrocarpa*
Nom commun : Cyprès de Lambert

Hauteur : 6 à 15 m
Âge : Adulte

Etat biologique apparent : Bon
Perspective de développement : Limitée
Contraintes : Ligne électrique à proximité

CARACTERISTIQUES

Proximité à la Trame Verte et Bleue : Oui

Morphologiques : 3
Ecologiques : 2
Historiques : 2
Contextuelles : 3



COMMENTAIRES

even CONSEIL

Arbre identifié
Acacia dealbata

LOCALISATION

Commune : Saint-Nazaire
Secteur : Saint-Marc

Parcelle : EP 793
Adresse : 48 Chemin du Pont d'Y

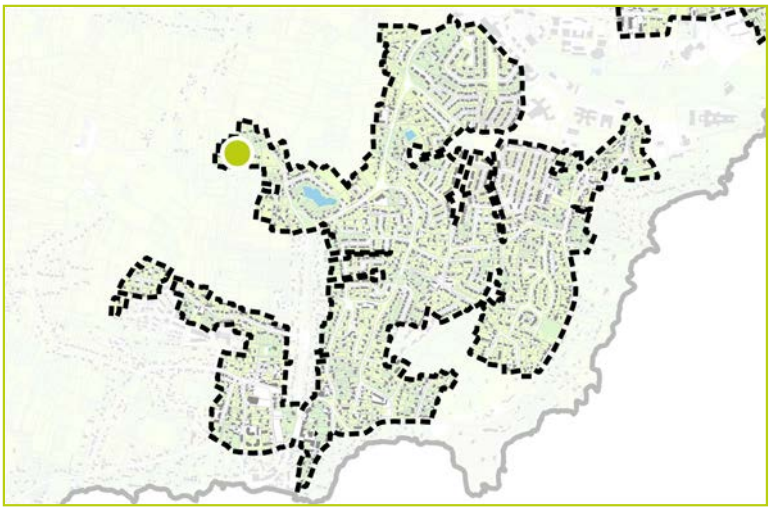



DESCRIPTION

Identifiant : 905
Elément identifié : Arbre seul
Nom latin : *Acacia dealbata*
Nom commun : Mimosa

Hauteur : 6 à 15 m
Âge : Adulte

Etat biologique apparent : Bon
Perspective de développement : Bonne
Contraintes :

CARACTERISTIQUES

Proximité à la Trame Verte et Bleue : Non

Morphologiques : 2
Ecologiques : 2
Historiques : 2
Contextuelles : 2



COMMENTAIRES

Arbre significatif
Cupressus sp.

LOCALISATION

Commune : Saint-Nazaire
Secteur : Saint-Marc

Parcelle : EP 626
Adresse : 54 Chemin du Pont d'Y

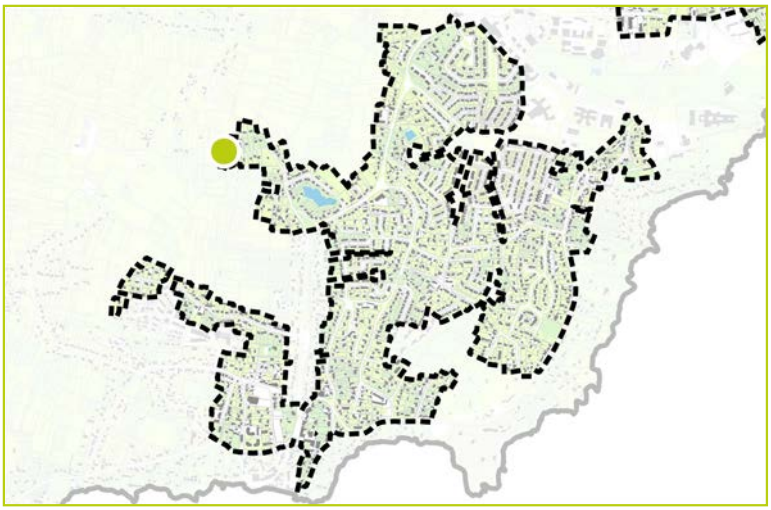



DESCRIPTION

Identifiant : 906
Elément identifié : Arbre seul
Nom latin : *Cupressus sp.*
Nom commun : Cyprès

Hauteur : 6 à 15 m
Âge : Adulte

Etat biologique apparent : Bon
Perspective de développement : Limitée
Contraintes : Autres végétaux à proximité

CARACTERISTIQUES

Proximité à la Trame Verte et Bleue : Non

Morphologiques : 2
Ecologiques : 2
Historiques : 2
Contextuelles : 3



COMMENTAIRES

Arbre remarquable
Quercus robur

LOCALISATION

Commune : Saint-Nazaire
Secteur : Saint-Marc

Parcelle : EP 747
Adresse :

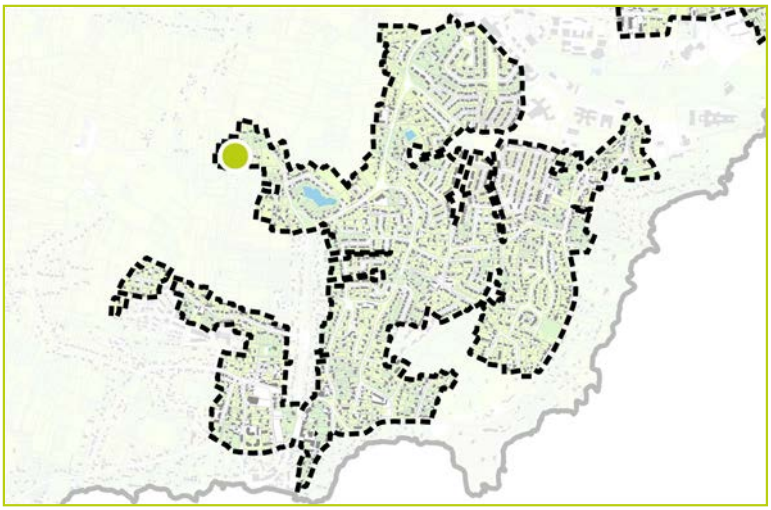

DESCRIPTION

Identifiant : 907
Elément identifié : Arbre seul
Nom latin : *Quercus robur*
Nom commun : Chêne pédonculé

Hauteur : 6 à 15 m
Âge : Adulte

Etat biologique apparent : Bon
Perspective de développement : Limitée
Contraintes : Route à proximité



CARACTERISTIQUES

Proximité à la Trame Verte et Bleue : Non

Morphologiques : 3
Ecologiques : 2
Historiques : 3
Contextuelles : 3



COMMENTAIRES

Arbre significatif
Quercus robur

LOCALISATION

Commune : Saint-Nazaire
Secteur : Saint-Marc

Parcelle : EH 414
Adresse : 9041 Chemin du Pont d'Y

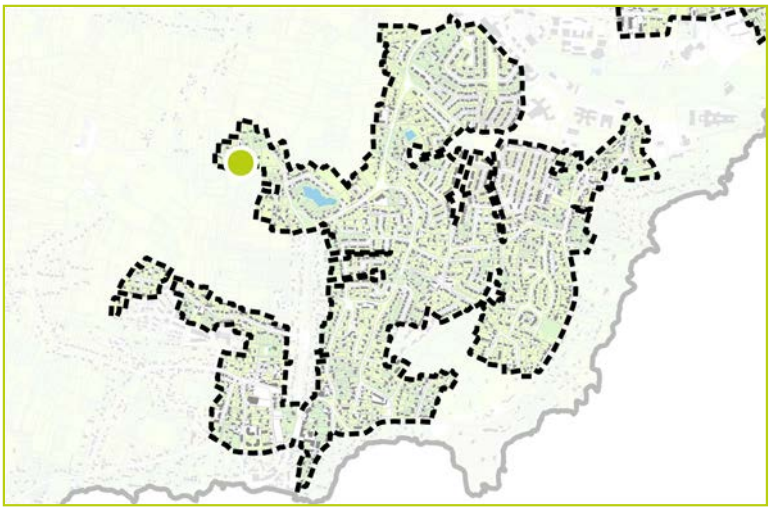

DESCRIPTION

Identifiant : 908
Elément identifié : Arbre seul
Nom latin : *Quercus robur*
Nom commun : Chêne pédonculé

Hauteur : 6 à 15 m
Âge : Adulte

Etat biologique apparent : Bon
Perspective de développement : Bonne
Contraintes :

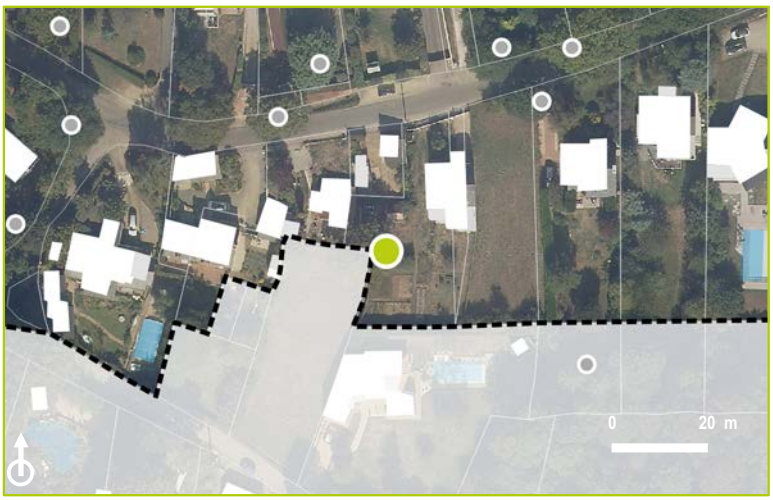

CARACTERISTIQUES

Proximité à la Trame Verte et Bleue : Non

Morphologiques : 3
Ecologiques : 2
Historiques : 3
Contextuelles : 2



COMMENTAIRES

Arbre remarquable
Quercus robur

LOCALISATION

Commune : Saint-Nazaire
Secteur : Saint-Marc

Parcelle : EH 663
Adresse :

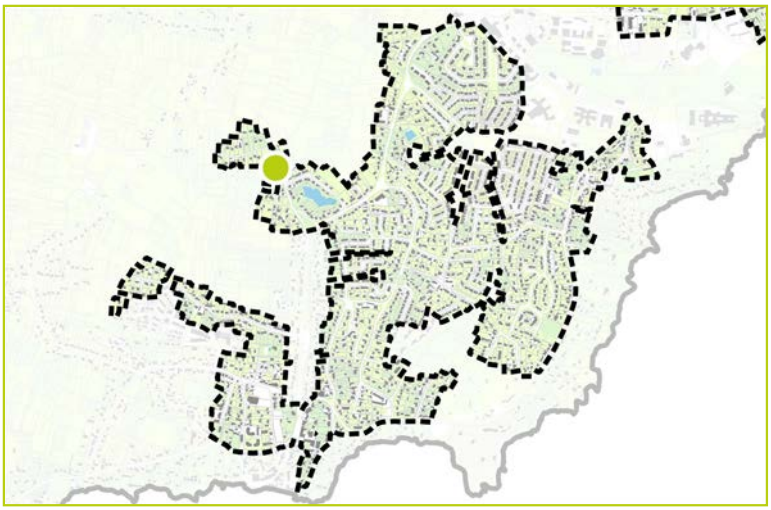

DESCRIPTION

Identifiant : 909
Elément identifié : Arbre seul
Nom latin : *Quercus robur*
Nom commun : Chêne pédonculé

Hauteur : 6 à 15 m
Âge : Adulte

Etat biologique apparent : Bon
Perspective de développement : Bonne
Contraintes :

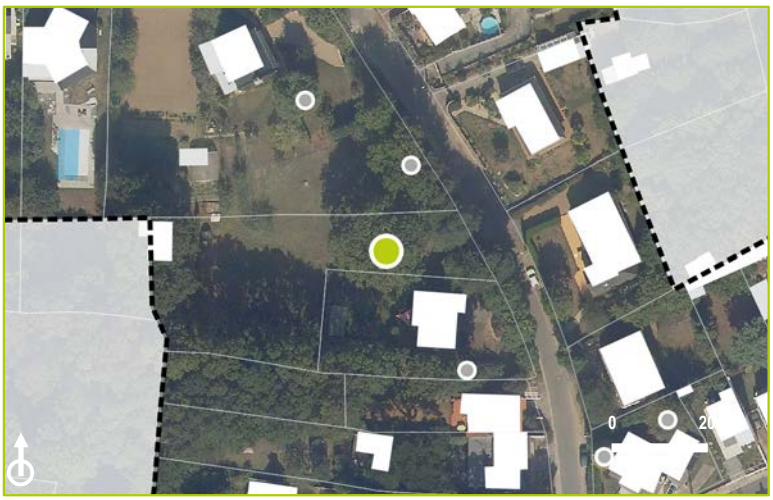

CARACTERISTIQUES

Proximité à la Trame Verte et Bleue : Non

Morphologiques : 3
Ecologiques : 3
Historiques : 3
Contextuelles : 2



COMMENTAIRES

Arbre significatif
Quercus robur

LOCALISATION

Commune : Saint-Nazaire
Secteur : Saint-Marc

Parcelle : EH 662
Adresse : 33 Chemin du Pont d'Y

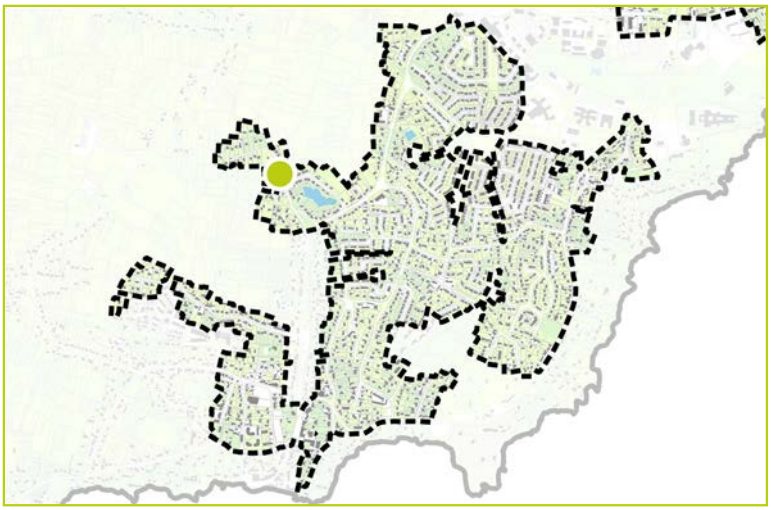

DESCRIPTION

Identifiant : 910
Elément identifié : Groupement d'arbres
Nom latin : *Quercus robur*
Nom commun : Chêne pédonculé

Hauteur : 15 à 20 m
Âge : Adulte

Etat biologique apparent : Bon
Perspective de développement : Limitée
Contraintes : Autres végétaux et limite parcellaire à proximité

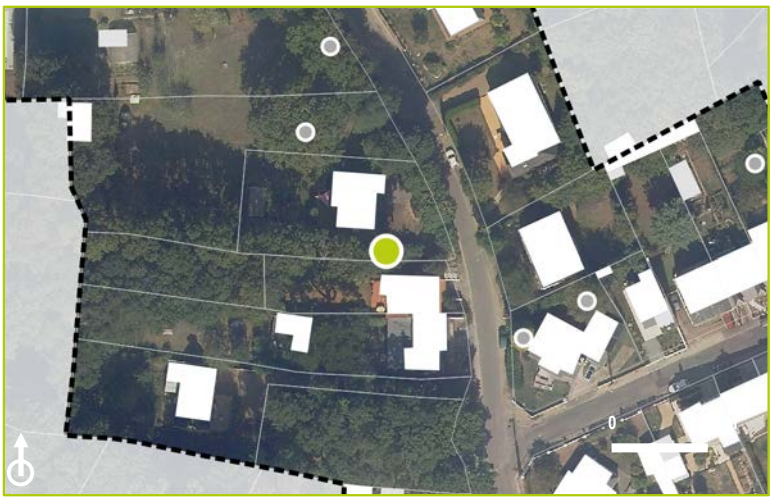

CARACTERISTIQUES

Proximité à la Trame Verte et Bleue : Non

Morphologiques : 2
Ecologiques : 3
Historiques : 3
Contextuelles : 2



COMMENTAIRES

En alignement.

Arbre significatif
Quercus ilex

LOCALISATION

Commune : Saint-Nazaire
Secteur : Saint-Marc

Parcelle : EP 443
Adresse : 59 Chemin du Pont d'Y

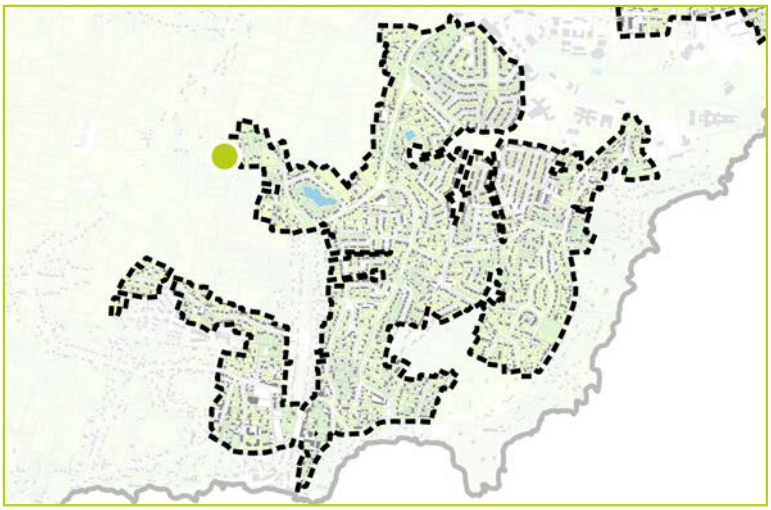

DESCRIPTION

Identifiant : 911
Elément identifié : Arbre seul
Nom latin : *Quercus ilex*
Nom commun : Chêne vert, faux houx

Hauteur : 6 à 15 m
Âge : Adulte

Etat biologique apparent : Bon
Perspective de développement : Limitée
Contraintes : Ligne électrique à proximité



CARACTERISTIQUES

Proximité à la Trame Verte et Bleue : Non

Morphologiques : 2
Ecologiques : 2
Historiques : 3
Contextuelles : 3



COMMENTAIRES

Arbre d'intérêt patrimonial
Fraxinus excelsior

LOCALISATION

Commune : Saint-Nazaire
Secteur : Saint-Marc

Parcelle : EP 443
Adresse : 59 Chemin du Pont d'Y

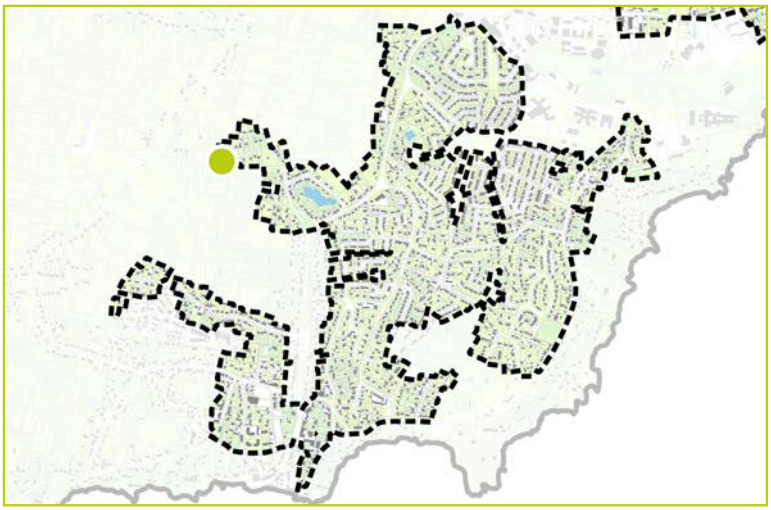

DESCRIPTION

Identifiant : 912
Elément identifié : Groupement d'arbres
Nom latin : *Fraxinus excelsior*
Nom commun : Frêne commun

Hauteur : 6 à 15 m
Âge : Adulte

Etat biologique apparent : Bon
Perspective de développement : Limitée
Contraintes :



CARACTERISTIQUES

Proximité à la Trame Verte et Bleue : Non

Morphologiques : 3
Ecologiques : 3
Historiques : 3
Contextuelles : 2



COMMENTAIRES

Arbre significatif
Cupressus arizonica

LOCALISATION

Commune : Saint-Nazaire
Secteur : Saint-Marc

Parcelle : ER 330
Adresse : 160 Avenue de Saint-Nazaire

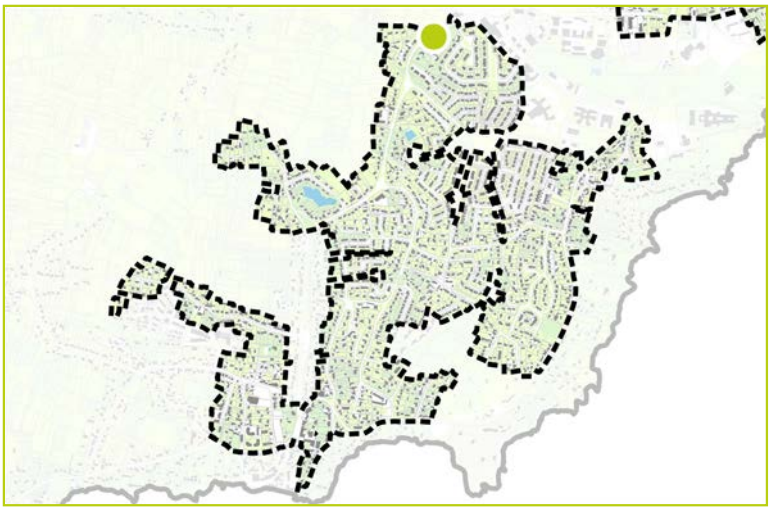

DESCRIPTION

Identifiant : 913
Elément identifié : Groupement d'arbres
Nom latin : *Cupressus arizonica*
Nom commun : Cyprès de l'Arizona

Hauteur : 6 à 15 m
Âge : Adulte

Etat biologique apparent : Bon
Perspective de développement : Limitée
Contraintes : Ligne électrique à proximité



CARACTERISTIQUES

Proximité à la Trame Verte et Bleue : Non

Morphologiques : 3
Ecologiques : 2
Historiques : 2
Contextuelles : 3



COMMENTAIRES

En alignement.

Arbre significatif
Pinus nigra

LOCALISATION

Commune : Saint-Nazaire
Secteur : Saint-Marc

Parcelle : ER 330
Adresse : 160 Avenue de Saint-Nazaire

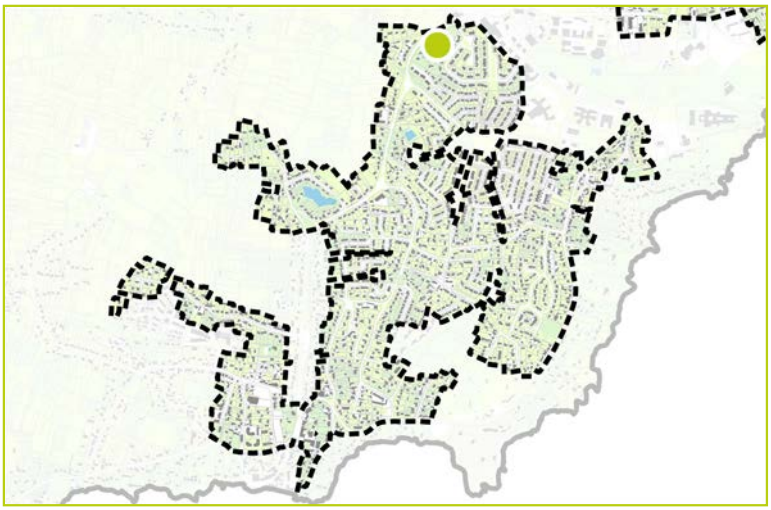

DESCRIPTION

Identifiant : 914
Elément identifié : Arbre seul
Nom latin : *Pinus nigra*
Nom commun : Pin noir

Hauteur : 15 à 20 m
Âge : Adulte

Etat biologique apparent : Bon
Perspective de développement : Bonne
Contraintes :



CARACTERISTIQUES

Proximité à la Trame Verte et Bleue : Non

Morphologiques : 3
Ecologiques : 2
Historiques : 3
Contextuelles : 2



COMMENTAIRES

Arbre d'intérêt patrimonial
Cupressus macrocarpa

LOCALISATION

Commune : Saint-Nazaire
Secteur : Saint-Marc

Parcelle : ER 1244
Adresse : 154 Avenue de Saint-Nazaire

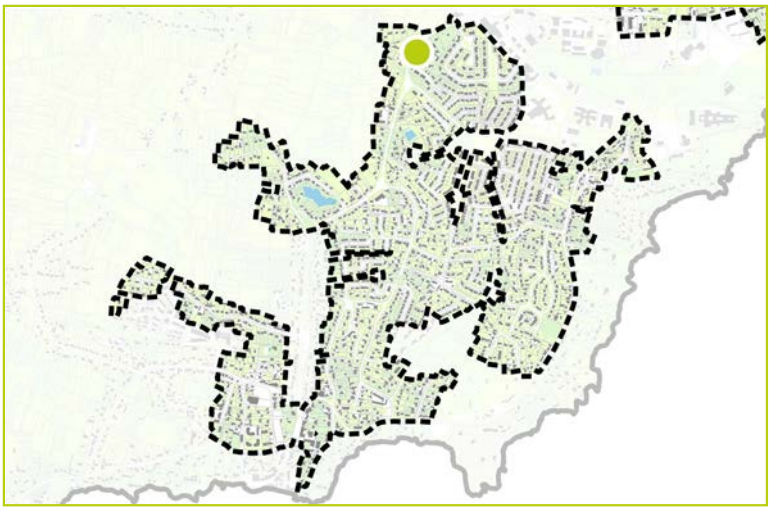

DESCRIPTION

Identifiant : 915
Elément identifié : Groupement d'arbres
Nom latin : *Cupressus macrocarpa*
Nom commun : Cyprès de Lambert

Hauteur : 6 à 15 m
Âge : Adulte

Etat biologique apparent : Bon
Perspective de développement : Limitée
Contraintes : Barrière à proximité



CARACTERISTIQUES

Proximité à la Trame Verte et Bleue : Non

Morphologiques : 3
Ecologiques : 3
Historiques : 2
Contextuelles : 3



COMMENTAIRES

Arbre significatif
Cupressus sp.

LOCALISATION

Commune : Saint-Nazaire
Secteur : Saint-Marc

Parcelle : ER 423
Adresse : 156 Avenue de Saint-Nazaire

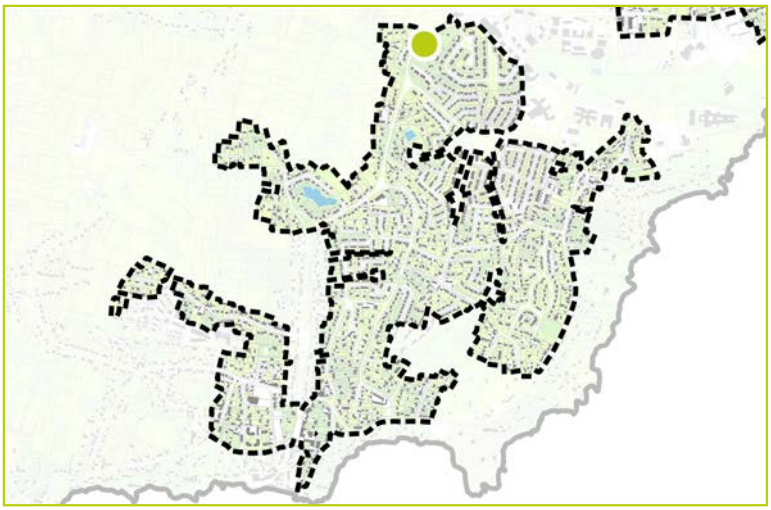



DESCRIPTION

Identifiant : 916
Elément identifié : Groupement d'arbres
Nom latin : *Cupressus sp.*
Nom commun : Cyprès

Hauteur : 6 à 15 m
Âge : Adulte

Etat biologique apparent : Bon
Perspective de développement : Limitée
Contraintes : Ligne électrique à proximité

CARACTERISTIQUES

Proximité à la Trame Verte et Bleue : Oui

Morphologiques : 2
Ecologiques : 3
Historiques : 2
Contextuelles : 3



COMMENTAIRES

Arbre remarquable
Quercus robur

LOCALISATION

Commune : Saint-Nazaire
Secteur : Saint-Marc

Parcelle : ER 543
Adresse :

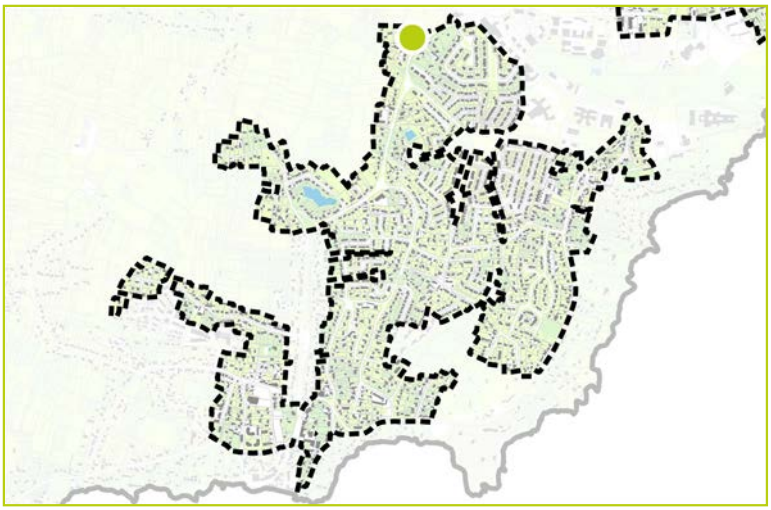

DESCRIPTION

Identifiant : 917
Elément identifié : Groupement d'arbres
Nom latin : *Quercus robur*
Nom commun : Chêne pédonculé en alignement

Hauteur : 6 à 15 m
Âge : Adulte

Etat biologique apparent : Bon
Perspective de développement : Bonne
Contraintes :



CARACTERISTIQUES

Proximité à la Trame Verte et Bleue : Non

Morphologiques : 3
Ecologiques : 3
Historiques : 4
Contextuelles : 3



COMMENTAIRES

Identitaire.

Arbre remarquable
Quercus robur

LOCALISATION

Commune : Saint-Nazaire
Secteur : Saint-Marc

Parcelle : ER 408
Adresse : 6 Chemin de Siriff

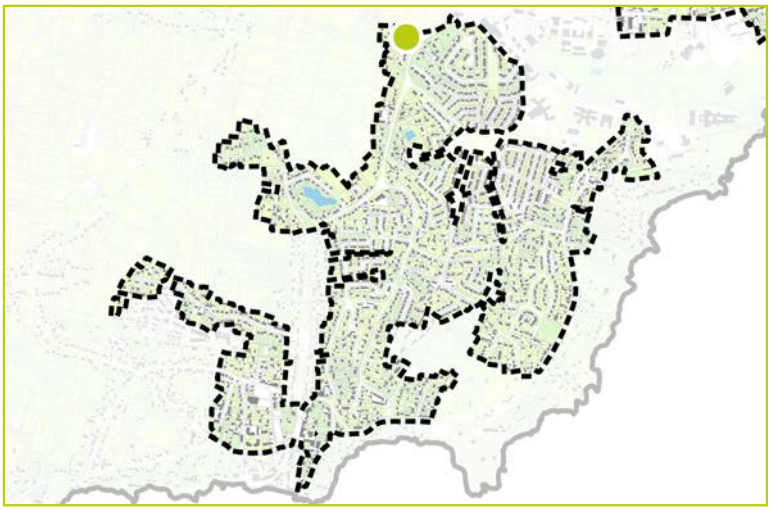

DESCRIPTION

Identifiant : 918
Elément identifié : Arbre seul
Nom latin : *Quercus robur*
Nom commun : Chêne pédonculé

Hauteur : 0 à 6 m
Âge : Adulte

Etat biologique apparent : Bon
Perspective de développement : Limitée
Contraintes : Ligne électrique à proximité



CARACTERISTIQUES

Proximité à la Trame Verte et Bleue : Non

Morphologiques : 4
Ecologiques : 2
Historiques : 3
Contextuelles : 3



COMMENTAIRES

Arbre d'intérêt patrimonial
Populus nigra

LOCALISATION

Commune : Saint-Nazaire
Secteur : Saint-Marc

Parcelle : ER 404
Adresse : 164 Avenue de Saint-Nazaire

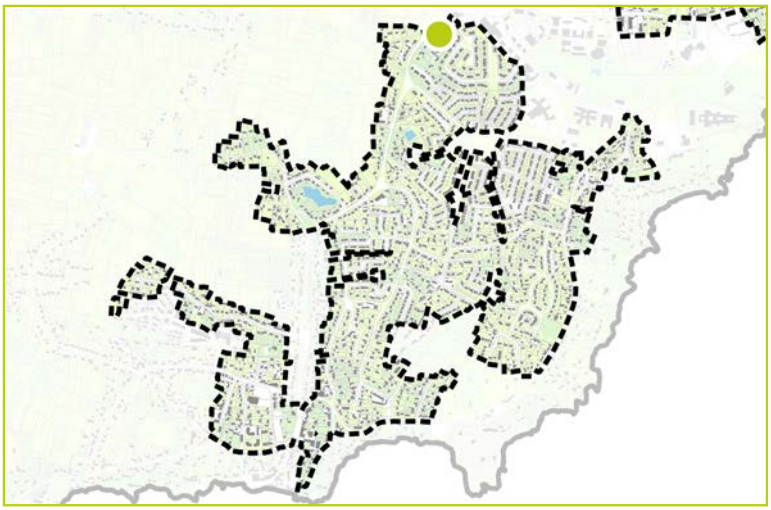

DESCRIPTION

Identifiant : 919
Elément identifié : Arbre seul
Nom latin : *Populus nigra*
Nom commun : Peuplier noir

Hauteur : 15 à 20 m
Âge : Adulte

Etat biologique apparent : Bon
Perspective de développement : Limitée
Contraintes : Bâtiments en construction

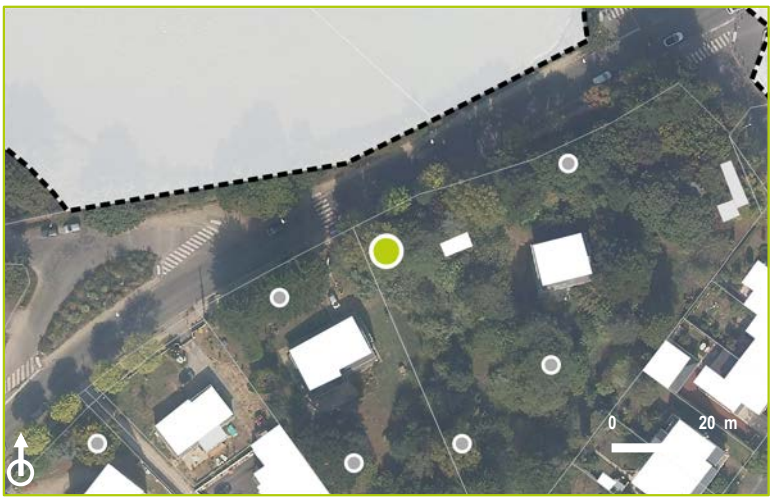

CARACTERISTIQUES

Proximité à la Trame Verte et Bleue : Non

Morphologiques : 3
Ecologiques : 3
Historiques : 2
Contextuelles : 3



COMMENTAIRES

Arbre d'intérêt patrimonial
Quercus robur

LOCALISATION

Commune : Saint-Nazaire
Secteur : Saint-Marc

Parcelle : ER 394
Adresse : 2 Chemin de Siriff

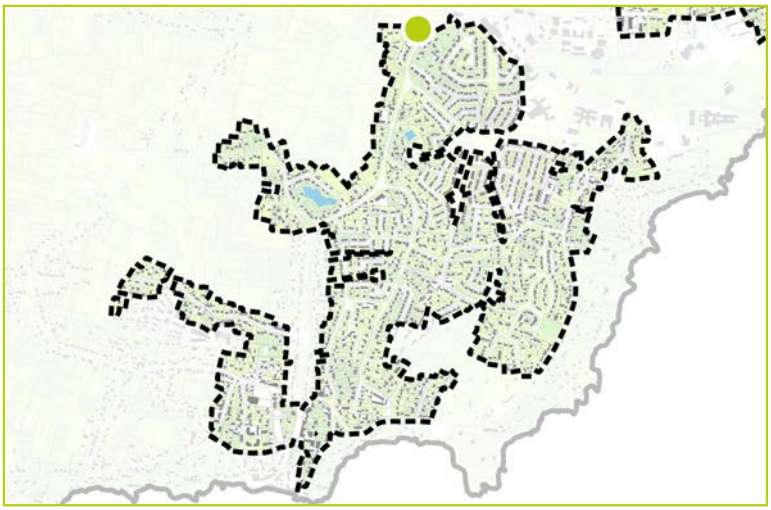

DESCRIPTION

Identifiant : 920
Elément identifié : Groupement d'arbres
Nom latin : *Quercus robur*
Nom commun : Chêne pédonculé

Hauteur : 6 à 15 m
Âge : Adulte

Etat biologique apparent : Bon
Perspective de développement : Limitée
Contraintes : Habitation à proximité



CARACTERISTIQUES

Proximité à la Trame Verte et Bleue : Non

Morphologiques : 3
Ecologiques : 3
Historiques : 4
Contextuelles : 2



COMMENTAIRES

En alignement.

Arbre significatif
Quercus sp. et Cupressus sp.

LOCALISATION

Commune : Saint-Nazaire
Secteur : Saint-Marc

Parcelle : ER 258
Adresse : 33 Rue des Tisserands

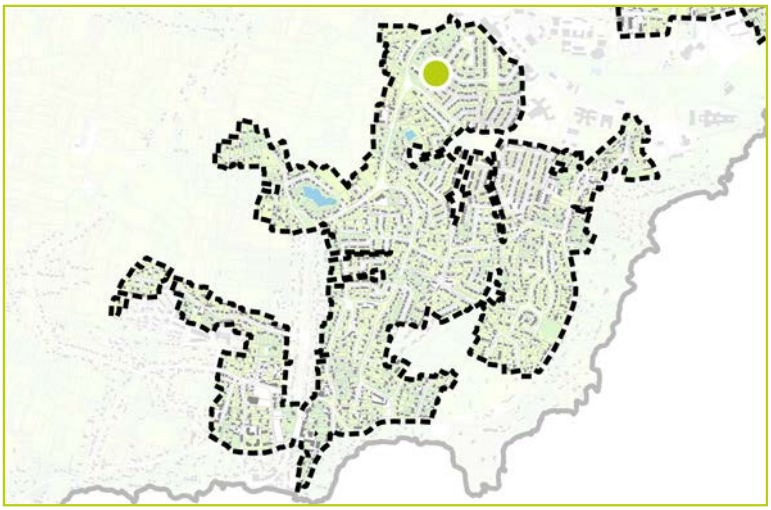

DESCRIPTION

Identifiant : 921
Elément identifié : Groupement d'arbres
Nom latin : *Quercus sp. et Cupressus sp.*
Nom commun : Chêne et Cyprès

Hauteur : 6 à 15 m
Âge : Adulte

Etat biologique apparent : Bon
Perspective de développement : Limitée
Contraintes : Autres végétaux à proximité

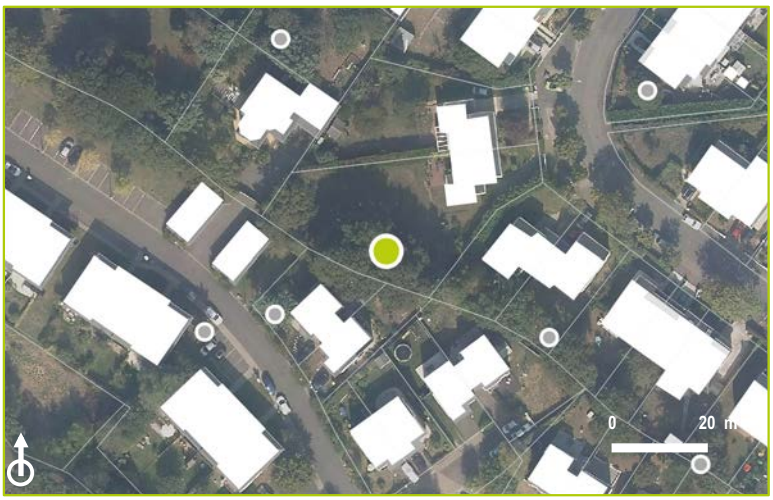

CARACTERISTIQUES

Proximité à la Trame Verte et Bleue : Non

Morphologiques : 2
Ecologiques : 3
Historiques : 3
Contextuelles : 2



COMMENTAIRES

Arbre d'intérêt patrimonial
Quercus robur

LOCALISATION

Commune : Saint-Nazaire
Secteur : Saint-Marc

Parcelle : ER 260
Adresse : 29 Rue des Tisserands

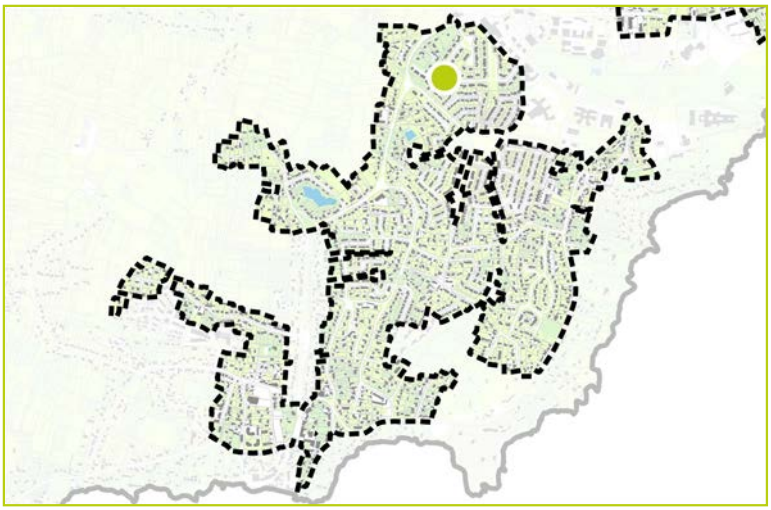

DESCRIPTION

Identifiant : 922
Elément identifié : Groupement d'arbres
Nom latin : *Quercus robur*
Nom commun : Chêne pédonculé

Hauteur : 6 à 15 m
Âge : Adulte

Etat biologique apparent : Bon
Perspective de développement : Limitée
Contraintes : En fond de parcelle



CARACTERISTIQUES

Proximité à la Trame Verte et Bleue : Non

Morphologiques : 3
Ecologiques : 3
Historiques : 4
Contextuelles : 2



COMMENTAIRES

Alignement d'arbres.

Arbre significatif
Carpinus betulus

LOCALISATION

Commune : Saint-Nazaire
Secteur : Saint-Marc

Parcelle : ER 239
Adresse : 22 Rue des Tisserands

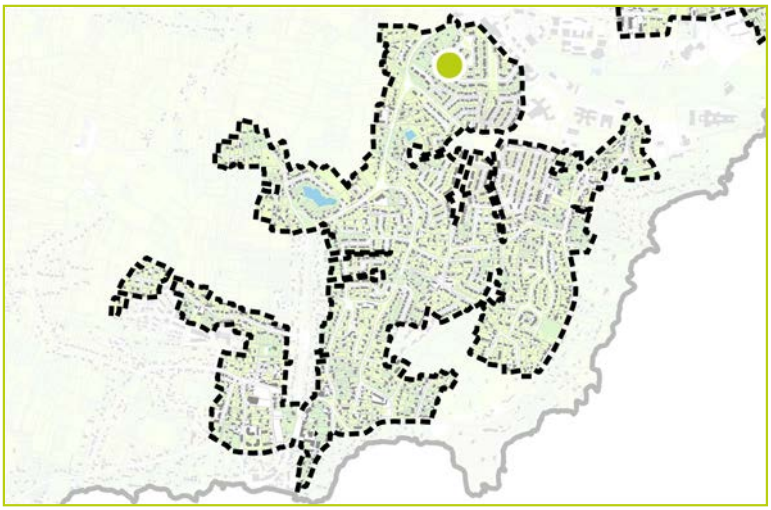



DESCRIPTION

Identifiant : 923
Elément identifié : Groupement d'arbres
Nom latin : *Carpinus betulus*
Nom commun : 2 Charmes

Hauteur : 6 à 15 m
Âge : Adulte

Etat biologique apparent : Bon
Perspective de développement : Limitée
Contraintes : Habitation à proximité

CARACTERISTIQUES

Proximité à la Trame Verte et Bleue : Non

Morphologiques : 2
Ecologiques : 2
Historiques : 2
Contextuelles : 3



COMMENTAIRES

Arbre identifié
Jardin arboré

LOCALISATION

Commune : Saint-Nazaire
Secteur : Saint-Marc

Parcelle : ER 1245
Adresse :

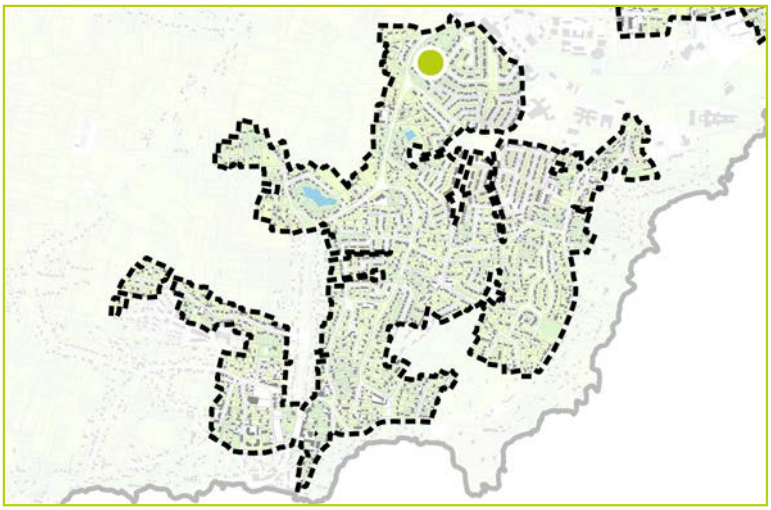

DESCRIPTION

Identifiant : 924
Elément identifié : Groupement d'arbres
Nom latin : *Jardin arboré*
Nom commun : Sapin, Chêne, Cerisier...

Hauteur : 6 à 15 m
Âge : Adulte

Etat biologique apparent : Bon
Perspective de développement : Limitée
Contraintes : Autres végétaux à proximité

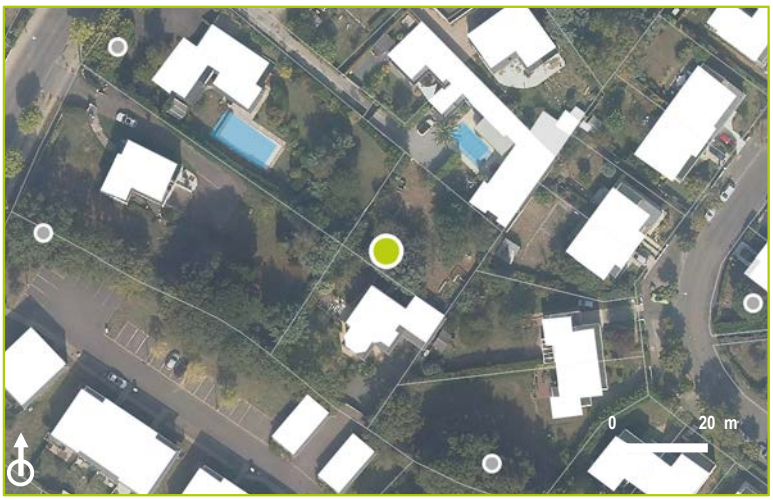

CARACTERISTIQUES

Proximité à la Trame Verte et Bleue : Non

Morphologiques : 2
Ecologiques : 3
Historiques : 2
Contextuelles : 2



COMMENTAIRES

Arbre significatif
Betula pendula

LOCALISATION

Commune : Saint-Nazaire
Secteur : Saint-Marc

Parcelle : ER 234
Adresse : 12 Rue des Tisserands

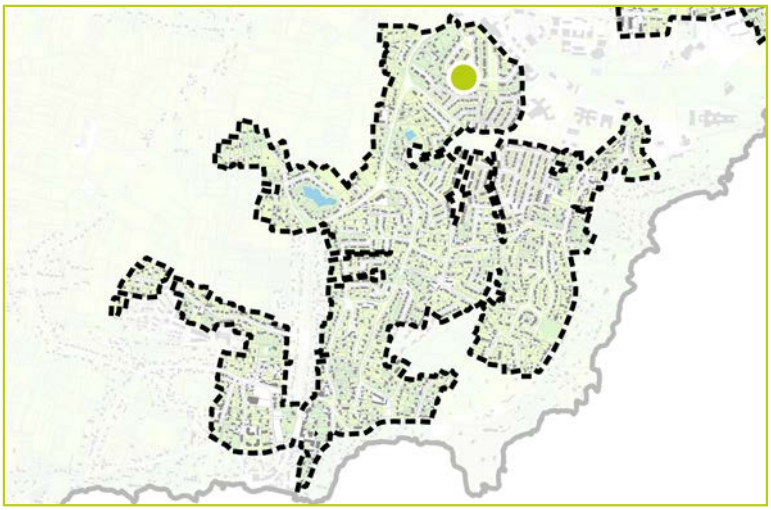

DESCRIPTION

Identifiant : 925
Elément identifié : Arbre seul
Nom latin : *Betula pendula*
Nom commun : Bouleau blanc, verruqueux

Hauteur : 6 à 15 m
Âge : Adulte

Etat biologique apparent : Bon
Perspective de développement : Bonne
Contraintes :



CARACTERISTIQUES

Proximité à la Trame Verte et Bleue : Non

Morphologiques : 2
Ecologiques : 2
Historiques : 2
Contextuelles : 3



COMMENTAIRES

Arbre remarquable
Quercus robur

LOCALISATION

Commune : Saint-Nazaire
Secteur : Saint-Marc

Parcelle : ER 772
Adresse : 11 Allée René Ross

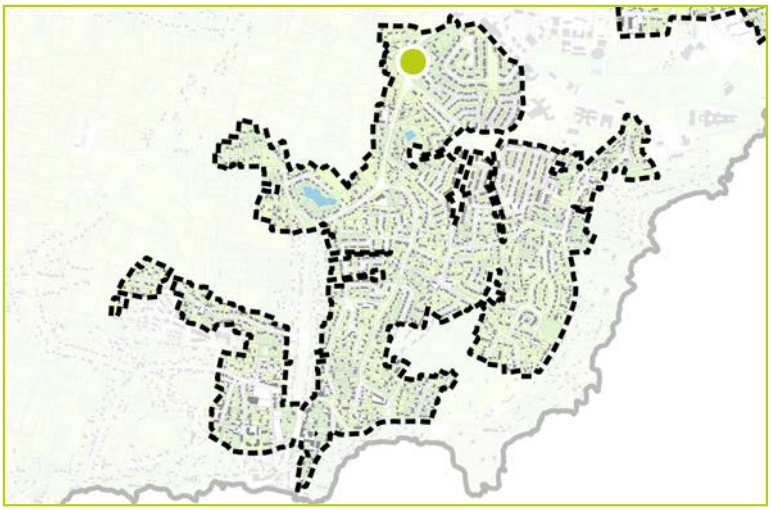

DESCRIPTION

Identifiant : 926
Elément identifié : Groupement d'arbres
Nom latin : *Quercus robur*
Nom commun : Chêne en alignement

Hauteur : 6 à 15 m
Âge : Adulte

Etat biologique apparent : Bon
Perspective de développement : Limitée
Contraintes : Ligne électrique à proximité



CARACTERISTIQUES

Proximité à la Trame Verte et Bleue : Non

Morphologiques : 4
Ecologiques : 3
Historiques : 4
Contextuelles : 4



COMMENTAIRES

Identitaire.

Arbre significatif
Quercus robur

LOCALISATION

Commune : Saint-Nazaire
Secteur : Saint-Marc

Parcelle : ER 264
Adresse : 21 Rue des Tisserands

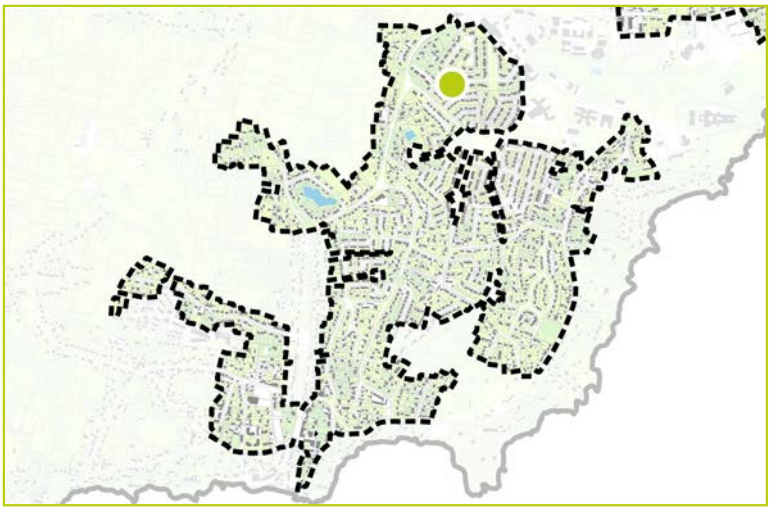

DESCRIPTION

Identifiant : 927
Elément identifié : Groupement d'arbres
Nom latin : *Quercus robur*
Nom commun : Chêne pédonculé

Hauteur : 6 à 15 m
Âge : Adulte

Etat biologique apparent : Bon
Perspective de développement : Limitée
Contraintes :

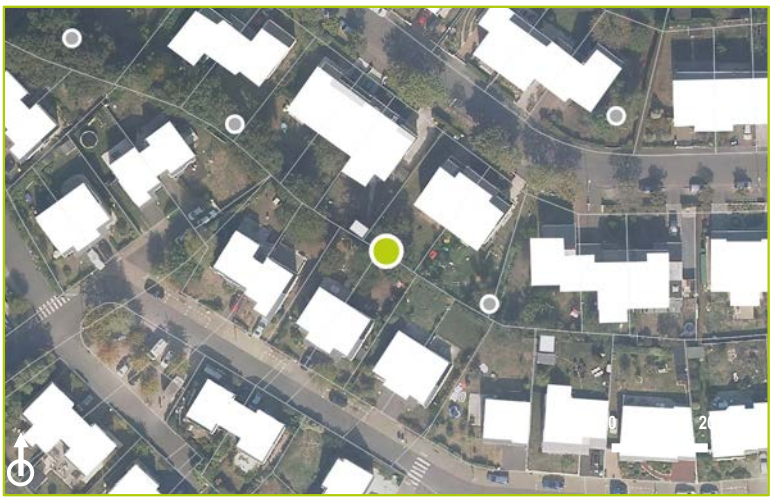

CARACTERISTIQUES

Proximité à la Trame Verte et Bleue : Non

Morphologiques : 2
Ecologiques : 3
Historiques : 3
Contextuelles : 2



COMMENTAIRES

Alignement d'arbres.

Arbre d'intérêt patrimonial
Quercus robur

LOCALISATION

Commune : Saint-Nazaire
Secteur : Saint-Marc

Parcelle : ER 265
Adresse : 19 Rue des Tisserands

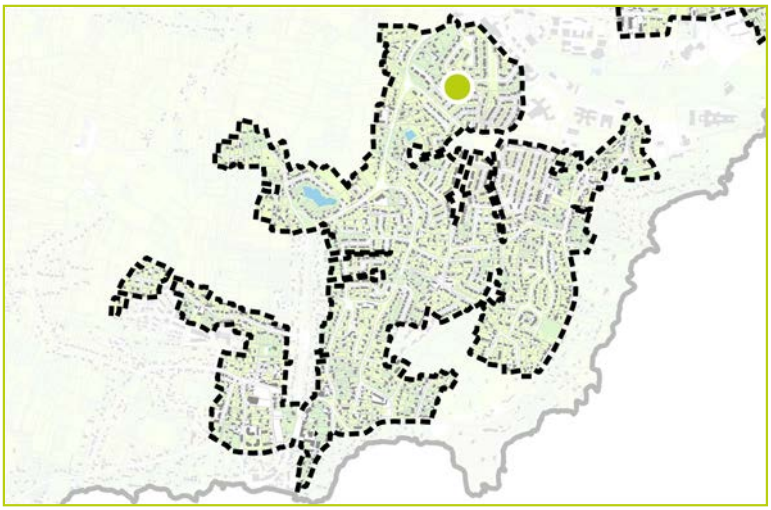

DESCRIPTION

Identifiant : 928
Elément identifié : Arbre seul
Nom latin : *Quercus robur*
Nom commun : Chêne pédonculé

Hauteur : 6 à 15 m
Âge : Adulte

Etat biologique apparent : Bon
Perspective de développement : Limitée
Contraintes : En limite de parcelle

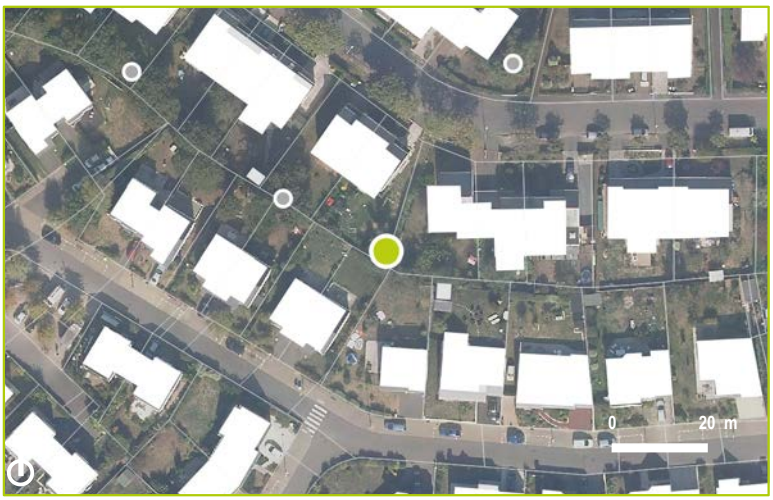

CARACTERISTIQUES

Proximité à la Trame Verte et Bleue : Non

Morphologiques : 3
Ecologiques : 2
Historiques : 3
Contextuelles : 3



COMMENTAIRES

Arbre significatif
Betula pendula

LOCALISATION

Commune : Saint-Nazaire
Secteur : Saint-Marc

Parcelle : ER 215
Adresse : 16 Rue des Dentellières

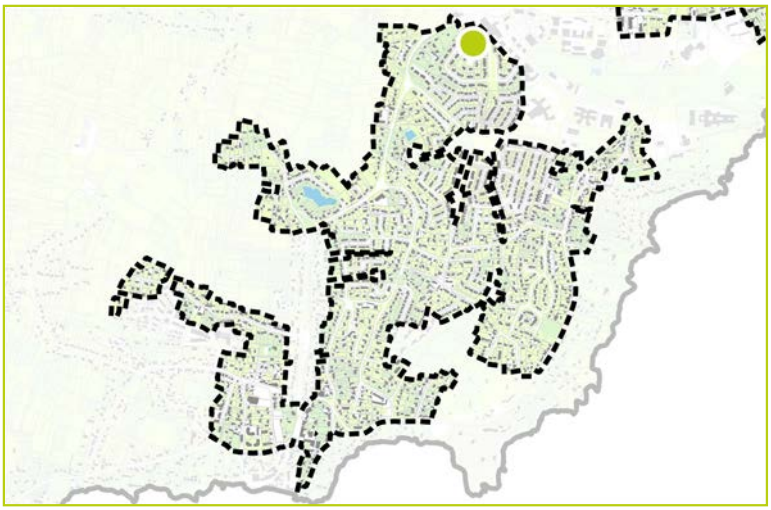

DESCRIPTION

Identifiant : 929
Elément identifié : Arbre seul
Nom latin : *Betula pendula*
Nom commun : Bouleau blanc, verruqueux

Hauteur : 6 à 15 m
Âge : Adulte

Etat biologique apparent : Bon
Perspective de développement : Bonne
Contraintes :



CARACTERISTIQUES

Proximité à la Trame Verte et Bleue : Non

Morphologiques : 2
Ecologiques : 2
Historiques : 1
Contextuelles : 3



COMMENTAIRES

Arbre d'intérêt patrimonial

Pinus nigra

LOCALISATION

Commune : Saint-Nazaire
Secteur : Saint-Marc

Parcelle : ER 404
Adresse : 164 Avenue de Saint-Nazaire

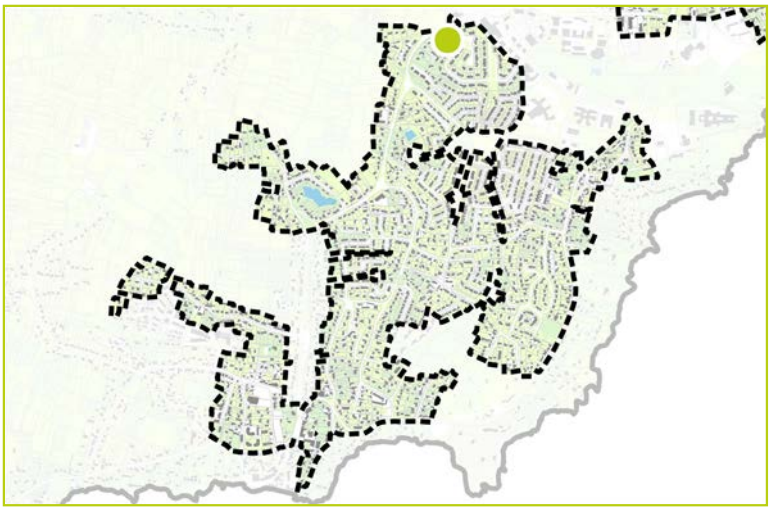

DESCRIPTION

Identifiant : 930
Elément identifié : Arbre seul
Nom latin : *Pinus nigra*
Nom commun : Pin noir

Hauteur : 15 à 20 m
Âge : Adulte

Etat biologique apparent : Dégradé
Perspective de développement : Limitée
Contraintes : Bâtiments en construction autour et présence de branches coupées

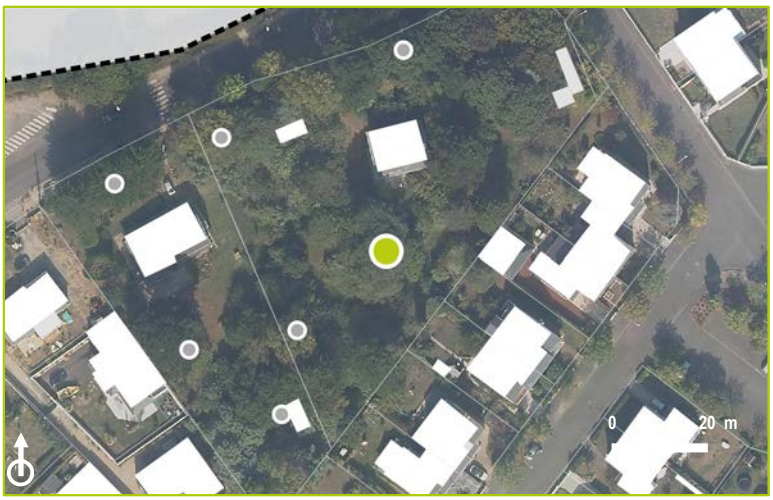

CARACTERISTIQUES

Proximité à la Trame Verte et Bleue : Non

Morphologiques : 3
Ecologiques : 3
Historiques : 3
Contextuelles : 3



COMMENTAIRES

Arbre significatif
Quercus robur

LOCALISATION

Commune : Saint-Nazaire
Secteur : Saint-Marc

Parcelle : ER 1399
Adresse : 27 Rue des Tonneliers

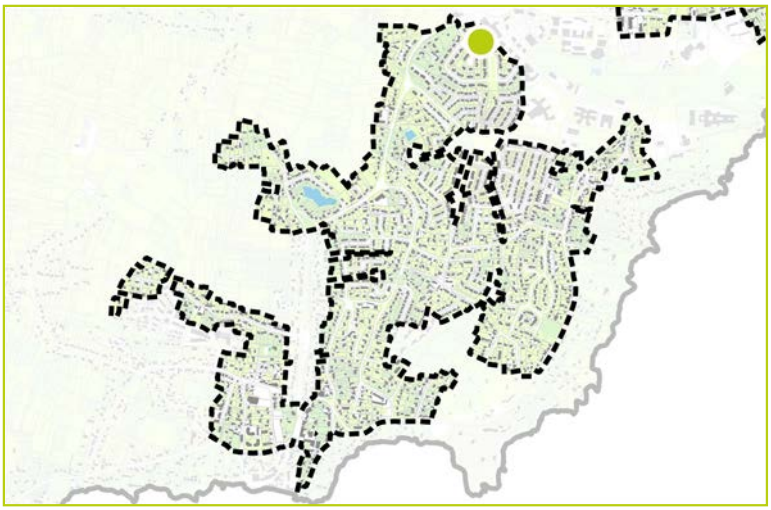

DESCRIPTION

Identifiant : 931
Elément identifié : Arbre seul
Nom latin : *Quercus robur*
Nom commun : Chêne pédonculé

Hauteur : 0 à 6 m
Âge : Adulte

Etat biologique apparent : Bon
Perspective de développement : Bonne
Contraintes :



CARACTERISTIQUES

Proximité à la Trame Verte et Bleue : Oui

Morphologiques : 2
Ecologiques : 2
Historiques : 3
Contextuelles : 2



COMMENTAIRES

Arbre identifié
Quercus ilex

LOCALISATION

Commune : Saint-Nazaire
Secteur : Saint-Marc

Parcelle : ER 1399
Adresse : 27 Rue des Tonneliers

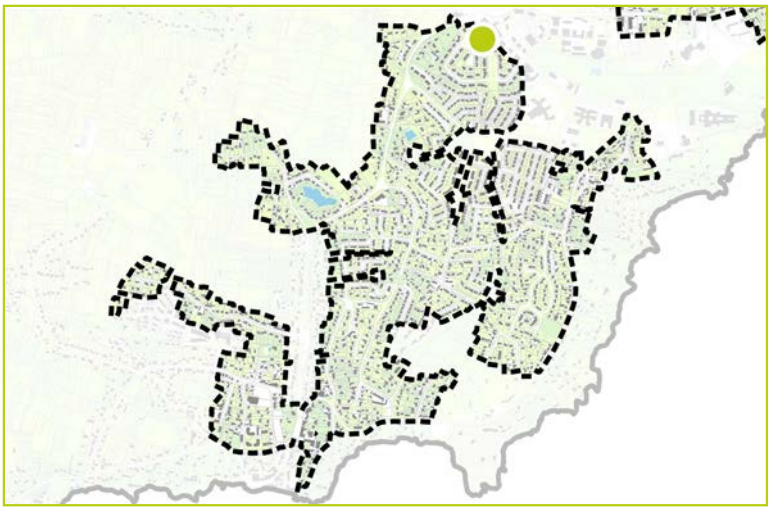



DESCRIPTION

Identifiant : 932
Elément identifié : Arbre seul
Nom latin : *Quercus ilex*
Nom commun : Chêne vert, faux houx

Hauteur : 0 à 6 m
Âge : Adulte

Etat biologique apparent : Bon
Perspective de développement :
Contraintes :

CARACTERISTIQUES

Proximité à la Trame Verte et Bleue : Oui

Morphologiques : 2
Ecologiques : 2
Historiques : 2
Contextuelles : 2



COMMENTAIRES

Arbre significatif
Betula sp. et Prunus sp.

LOCALISATION

Commune : Saint-Nazaire
Secteur : Saint-Marc

Parcelle : ER 212
Adresse : 22 Rue des Dentellières

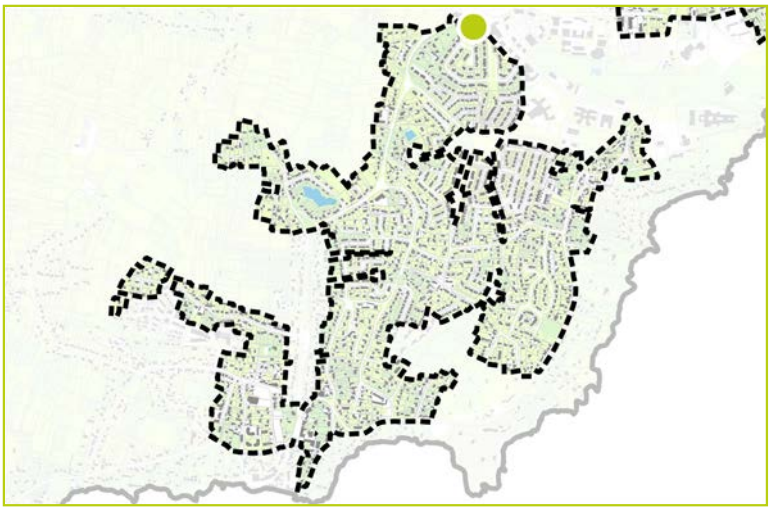

DESCRIPTION

Identifiant : 933
Elément identifié : Groupement d'arbres
Nom latin : *Betula sp. et Prunus sp.*
Nom commun : Bouleau, Cerisier...

Hauteur : 6 à 15 m
Âge : Adulte

Etat biologique apparent : Bon
Perspective de développement : Limitée
Contraintes : Autres végétaux et limite parcellaire à proximité

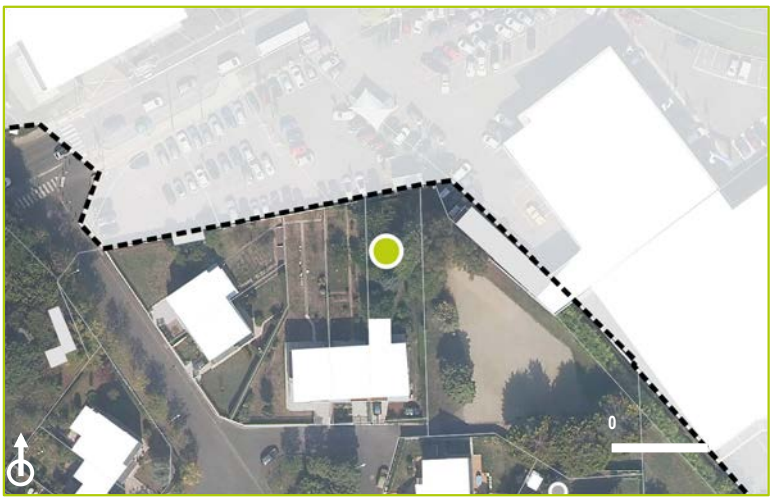

CARACTERISTIQUES

Proximité à la Trame Verte et Bleue : Oui

Morphologiques : 2
Ecologiques : 4
Historiques : 3
Contextuelles : 2



COMMENTAIRES

Arbre identifié
Acacia dealbata et Quercus sp.

LOCALISATION

Commune : Saint-Nazaire
Secteur : Saint-Marc

Parcelle : ER 330
Adresse : 160 Avenue de Saint-Nazaire

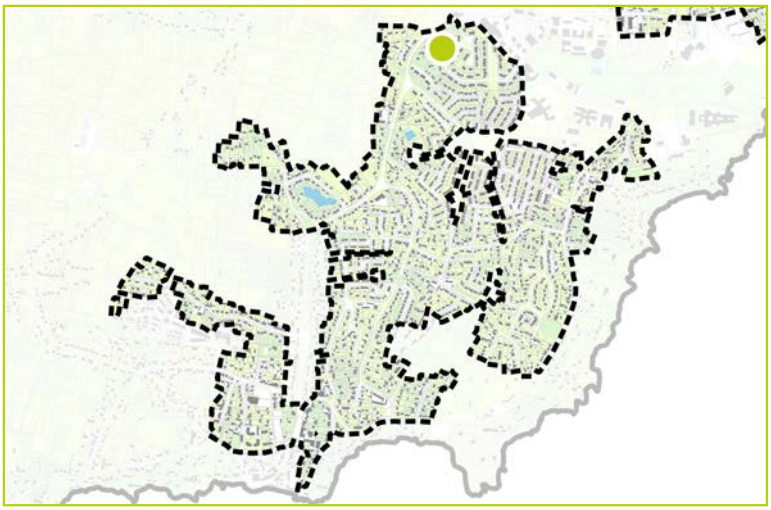

DESCRIPTION

Identifiant : 934
Elément identifié : Groupement d'arbres
Nom latin : *Acacia dealbata et Quercus sp.*
Nom commun : Mimosa et Chêne

Hauteur : 6 à 15 m
Âge : Adulte

Etat biologique apparent : Bon
Perspective de développement : Limitée
Contraintes : Autres végétaux à proximité



CARACTERISTIQUES

Proximité à la Trame Verte et Bleue : Non

Morphologiques : 2
Ecologiques : 3
Historiques : 3
Contextuelles : 2



COMMENTAIRES

Arbre d'intérêt patrimonial

Pinus nigra

LOCALISATION

Commune : Saint-Nazaire
Secteur : Saint-Marc

Parcelle : ER 404
Adresse : 164 Avenue de Saint-Nazaire

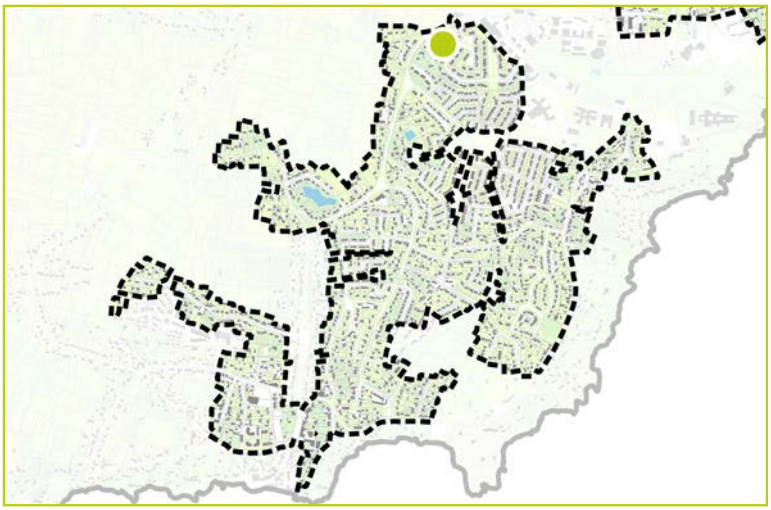

DESCRIPTION

Identifiant : 935
Elément identifié : Arbre seul
Nom latin : *Pinus nigra*
Nom commun : Pin noir

Hauteur : 15 à 20 m
Âge : Adulte

Etat biologique apparent : Bon
Perspective de développement : Limitée
Contraintes : Bâtiments en construction



CARACTERISTIQUES

Proximité à la Trame Verte et Bleue : Non

Morphologiques : 3
Ecologiques : 3
Historiques : 3
Contextuelles : 3



COMMENTAIRES

Arbre d'intérêt patrimonial
Cedrus sp., Quercus sp., Pinus sp.

LOCALISATION

Commune : Saint-Nazaire
Secteur : Saint-Marc

Parcelle : ER 404
Adresse : 164 Avenue de Saint-Nazaire

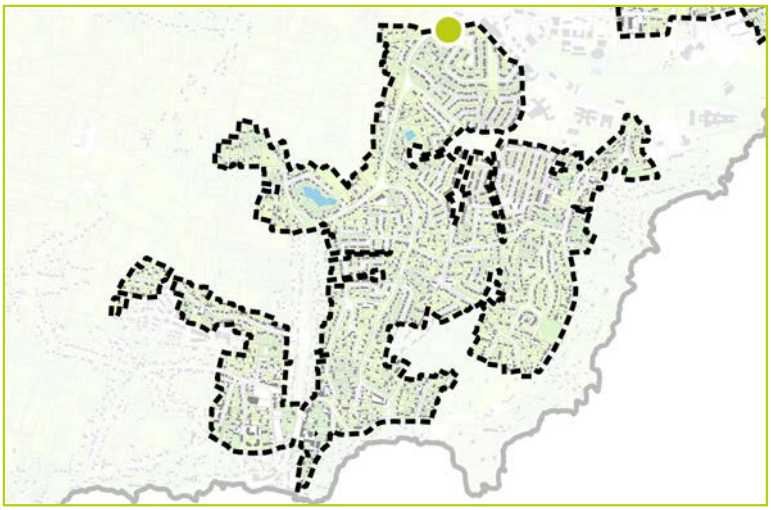

DESCRIPTION

Identifiant : 936
Elément identifié : Groupement d'arbres
Nom latin : *Cedrus sp., Quercus sp., Pinus sp.*
Nom commun : Cyprès, Chêne, Pin

Hauteur : 15 à 20 m
Âge : Adulte

Etat biologique apparent : Bon
Perspective de développement : Limitée
Contraintes : Bâtiments en construction



CARACTERISTIQUES

Proximité à la Trame Verte et Bleue : Non

Morphologiques : 3
Ecologiques : 3
Historiques : 3
Contextuelles : 3



COMMENTAIRES

Arbre d'intérêt patrimonial
Prunus cerasifera 'Pissardii'

LOCALISATION

Commune : Saint-Nazaire
Secteur : Saint-Marc

Parcelle : ER 292
Adresse : 38 Rue du Lérioux

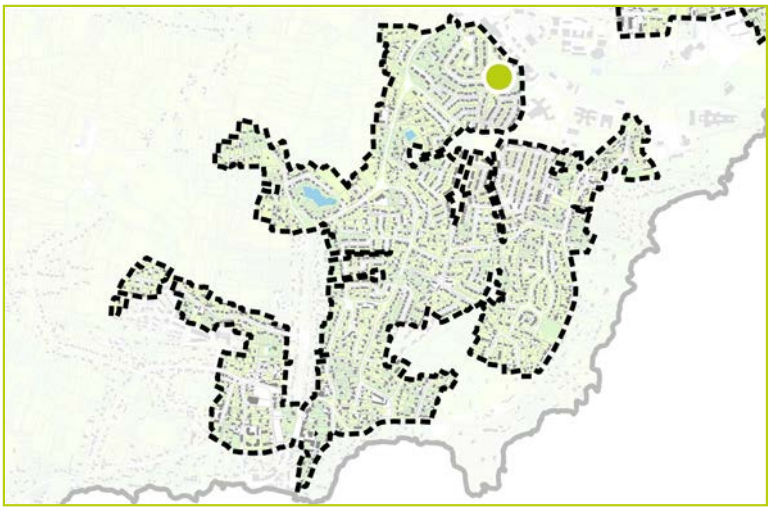

DESCRIPTION

Identifiant : 937
Elément identifié : Arbre seul
Nom latin : *Prunus cerasifera 'Pissardii'*
Nom commun : Prunier pourpre de Pissard

Hauteur : 0 à 6 m
Âge : Adulte

Etat biologique apparent : Bon
Perspective de développement : Limitée
Contraintes : Barrière à proximité



CARACTERISTIQUES

Proximité à la Trame Verte et Bleue : Oui

Morphologiques : 3
Ecologiques : 3
Historiques : 2
Contextuelles : 3



COMMENTAIRES

Arbre identifié
Prunus cersus

LOCALISATION

Commune : Saint-Nazaire
Secteur : Saint-Marc

Parcelle : ER 981
Adresse : 12 Allée Georges Rolland

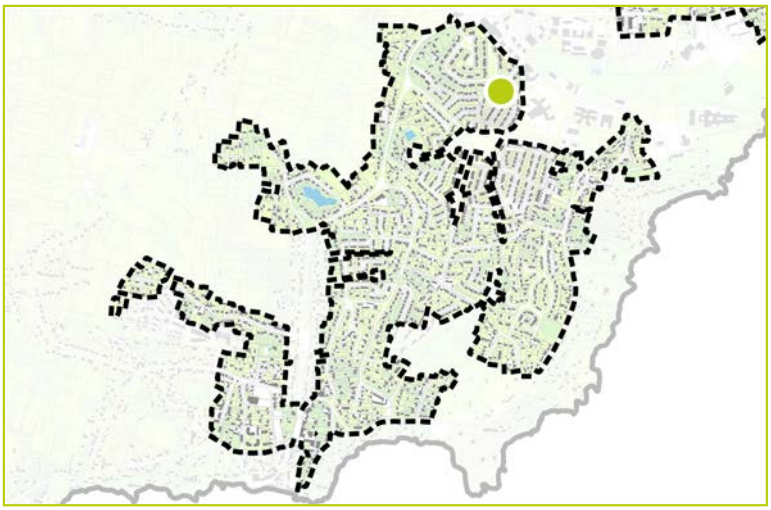

DESCRIPTION

Identifiant : 938
Elément identifié : Arbre seul
Nom latin : *Prunus cersus*
Nom commun : Cerisier

Hauteur : 6 à 15 m
Âge : Adulte

Etat biologique apparent : Bon
Perspective de développement : Limitée
Contraintes : En limite de parcelle



CARACTERISTIQUES

Proximité à la Trame Verte et Bleue : Non

Morphologiques : 2
Ecologiques : 3
Historiques : 2
Contextuelles : 1



COMMENTAIRES

Arbre identifié
Acer palmatum

LOCALISATION

Commune : Saint-Nazaire
Secteur : Saint-Marc

Parcelle : ER 292
Adresse : 38 Rue du Lérioux

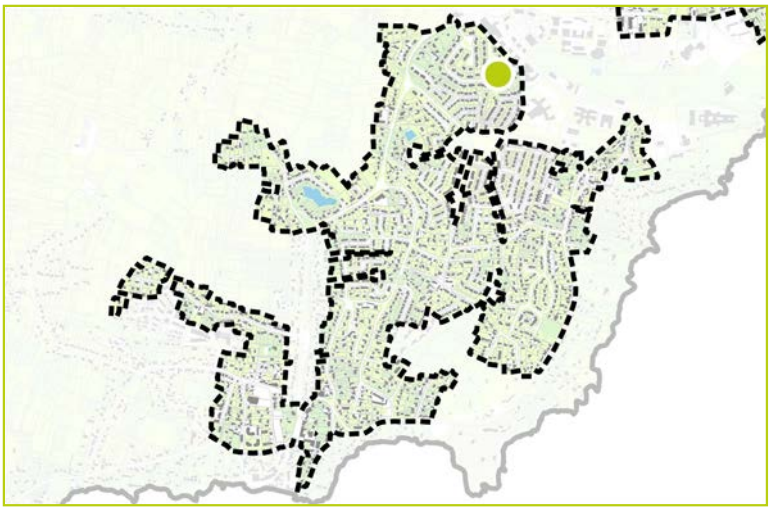



DESCRIPTION

Identifiant : 939
Elément identifié : Arbre seul
Nom latin : *Acer palmatum*
Nom commun : Erable du Japon

Hauteur : 0 à 6 m
Âge : Adulte

Etat biologique apparent : Bon
Perspective de développement : Limitée
Contraintes : Habitation et mur à proximité

CARACTERISTIQUES

Proximité à la Trame Verte et Bleue : Oui

Morphologiques : 1
Ecologiques : 1
Historiques : 2
Contextuelles : 2



COMMENTAIRES

even CONSEIL

Arbre significatif
Cedrus atlantica

LOCALISATION

Commune : Saint-Nazaire
Secteur : Saint-Marc

Parcelle : ER 292
Adresse : 38 Rue du Lérioux

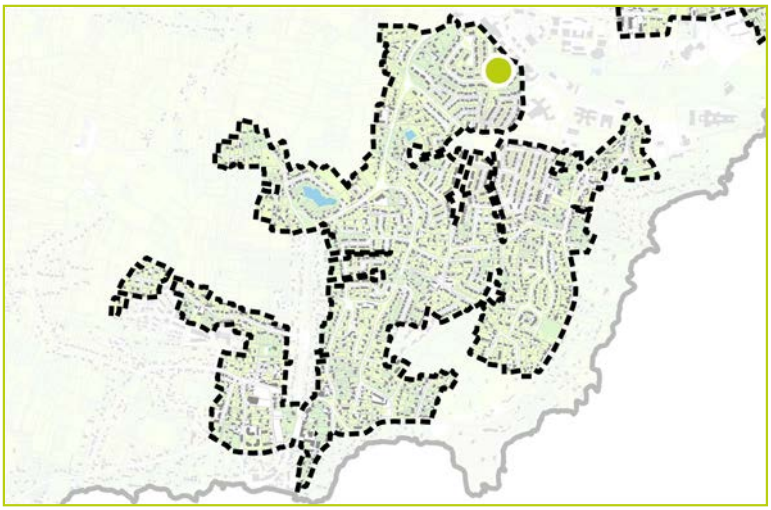



DESCRIPTION

Identifiant : 940
Elément identifié : Arbre seul
Nom latin : *Cedrus atlantica*
Nom commun : Cèdre de l'Atlas

Hauteur : 6 à 15 m
Âge : Adulte

Etat biologique apparent : Bon
Perspective de développement : Limitée
Contraintes : Autres végétaux à proximité



CARACTERISTIQUES

Proximité à la Trame Verte et Bleue : Oui

Morphologiques : 2
Ecologiques : 2
Historiques : 2
Contextuelles : 3

COMMENTAIRES

Arbre significatif
Prunus cersus

LOCALISATION

Commune : Saint-Nazaire
Secteur : Saint-Marc

Parcelle : ER 286
Adresse : 12 Rue des Tonneliers

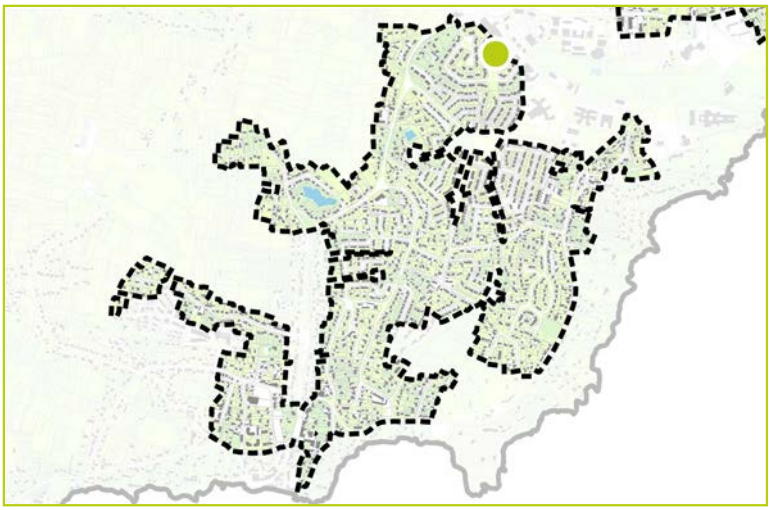



DESCRIPTION

Identifiant : 941
Elément identifié : Arbre seul
Nom latin : *Prunus cersus*
Nom commun : Cerisier

Hauteur : 0 à 6 m
Âge : Adulte

Etat biologique apparent : Bon
Perspective de développement : Bonne
Contraintes :

CARACTERISTIQUES

Proximité à la Trame Verte et Bleue : Oui

Morphologiques : 2
Ecologiques : 2
Historiques : 1
Contextuelles : 3



COMMENTAIRES

Arbre identifié
Betula sp.

LOCALISATION

Commune : Saint-Nazaire
Secteur : Saint-Marc

Parcelle : ER 287
Adresse : 10 Rue des Tonneliers

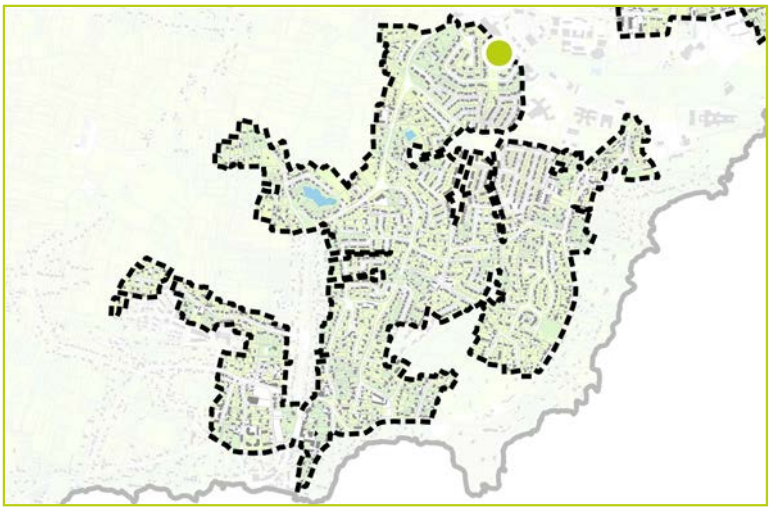



DESCRIPTION

Identifiant : 942
Elément identifié : Arbre seul
Nom latin : *Betula sp.*
Nom commun : Bouleau

Hauteur : 6 à 15 m
Âge : Adulte

Etat biologique apparent : Bon
Perspective de développement : Limitée
Contraintes : Autres végétaux à proximité

CARACTERISTIQUES

Proximité à la Trame Verte et Bleue : Non

Morphologiques : 2
Ecologiques : 2
Historiques : 2
Contextuelles : 2



COMMENTAIRES

Arbre significatif
Quercus robur

LOCALISATION

Commune : Saint-Nazaire
Secteur : Saint-Marc

Parcelle : ER 985
Adresse : 4 Allée Georges Rolland

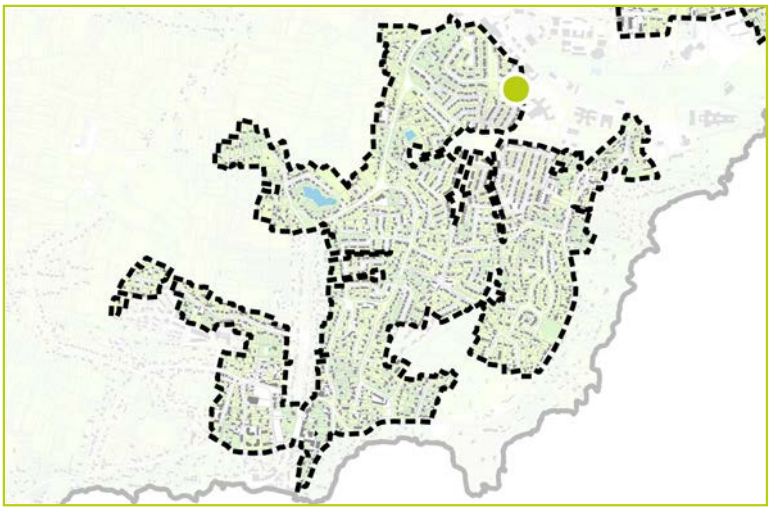

DESCRIPTION

Identifiant : 943
Elément identifié : Arbre seul
Nom latin : *Quercus robur*
Nom commun : Chêne pédonculé

Hauteur : 6 à 15 m
Âge : Adulte

Etat biologique apparent : Bon
Perspective de développement : Limitée
Contraintes : Autres végétaux à proximité

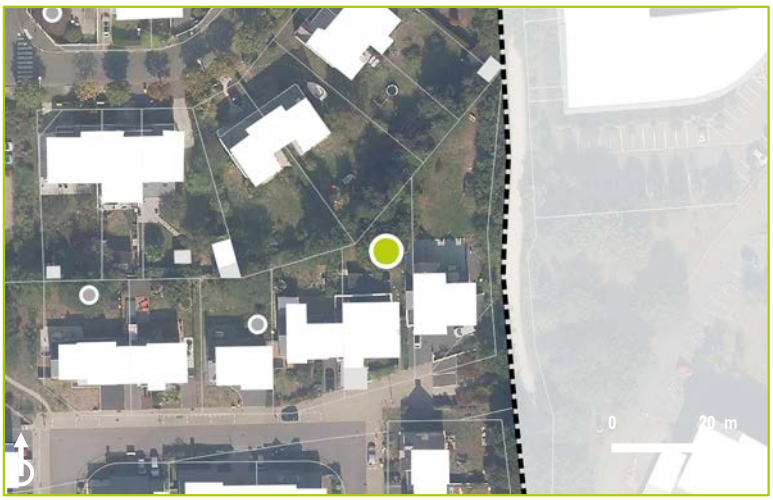

CARACTERISTIQUES

Proximité à la Trame Verte et Bleue : Non

Morphologiques : 2
Ecologiques : 3
Historiques : 2
Contextuelles : 2



COMMENTAIRES

Arbre identifié
Quercus robur

LOCALISATION

Commune : Saint-Nazaire
Secteur : Saint-Marc

Parcelle : ER 983
Adresse : 8 Allée Georges Rolland

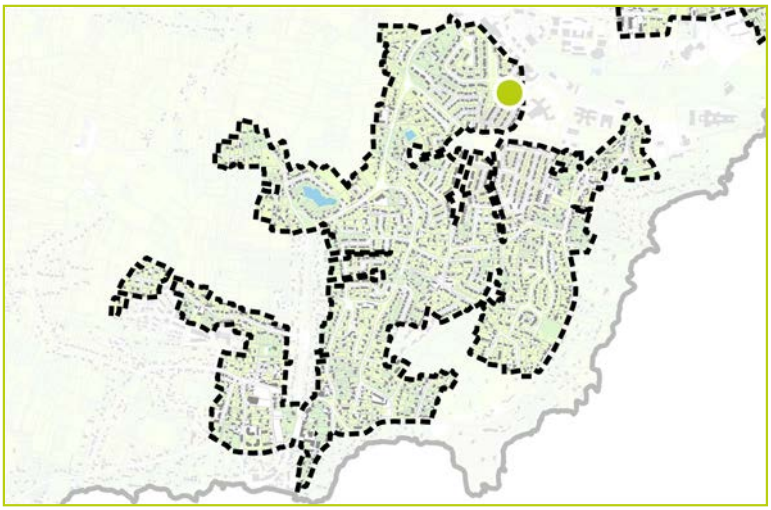

DESCRIPTION

Identifiant : 944
Elément identifié : Arbre seul
Nom latin : *Quercus robur*
Nom commun : Chêne pédonculé

Hauteur : 0 à 6 m
Âge : Adulte

Etat biologique apparent : Bon
Perspective de développement : Limitée
Contraintes : Habitation à proximité



CARACTERISTIQUES

Proximité à la Trame Verte et Bleue : Non

Morphologiques : 2
Ecologiques : 2
Historiques : 2
Contextuelles : 1



COMMENTAIRES

Arbre remarquable
Quercus robur

LOCALISATION

Commune : Saint-Nazaire
Secteur : Saint-Marc

Parcelle : YK 177
Adresse : 97 Avenue du Commandant Cousteau

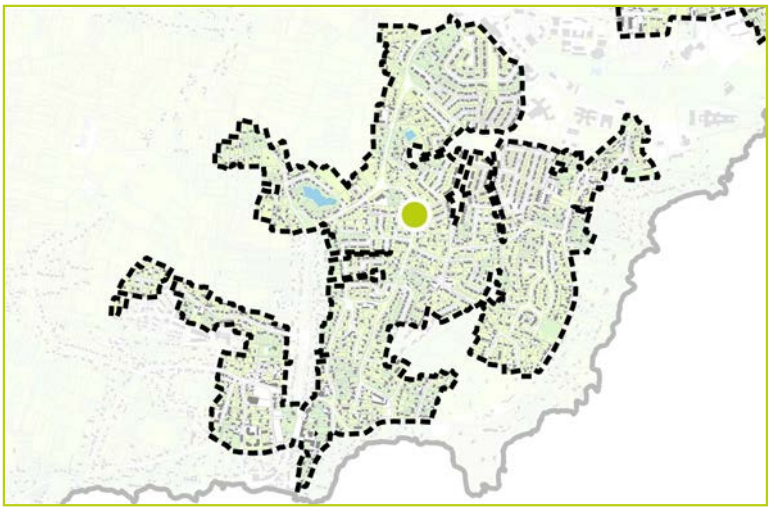

DESCRIPTION

Identifiant : 945
Elément identifié : Arbre seul
Nom latin : *Quercus robur*
Nom commun : Chêne pédonculé

Hauteur : 6 à 15 m
Âge : Adulte

Etat biologique apparent : Bon
Perspective de développement : Limitée
Contraintes : Proche de la limite de parcelle et proche de la route

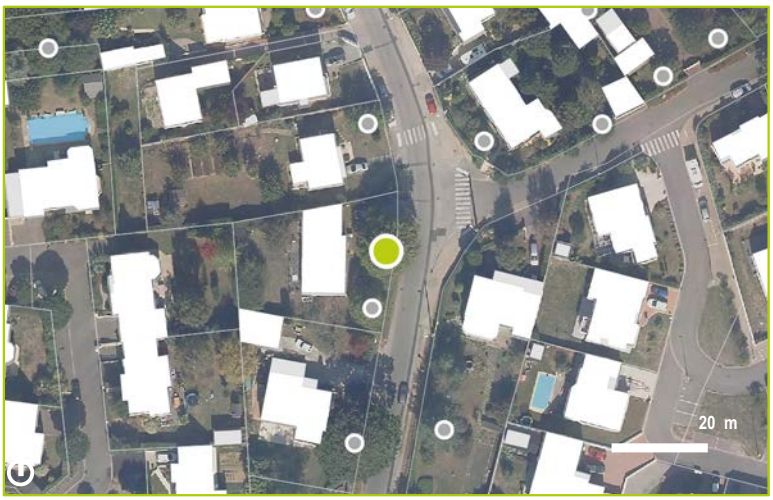

CARACTERISTIQUES

Proximité à la Trame Verte et Bleue : Non

Morphologiques : 3
Ecologiques : 2
Historiques : 3
Contextuelles : 3



COMMENTAIRES

even CONSEIL

Arbre significatif
Tilia platyphyllos

LOCALISATION

Commune : Saint-Nazaire
Secteur : Saint-Marc

Parcelle : YK 176
Adresse : 95 Avenue du Commandant Cousteau

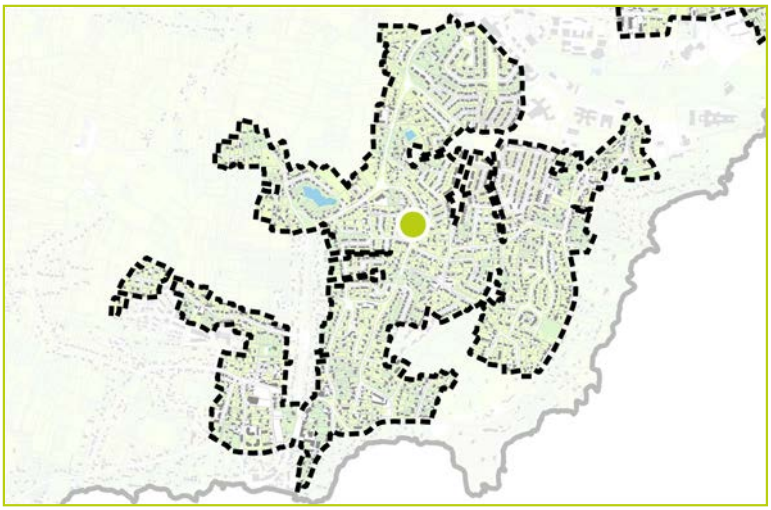

DESCRIPTION

Identifiant : 946
Elément identifié : Arbre seul
Nom latin : *Tilia platyphyllos*
Nom commun : Tilleul à grandes feuilles

Hauteur : 6 à 15 m
Âge : Adulte

Etat biologique apparent : Bon
Perspective de développement : Limitée
Contraintes : Autres végétaux à proximité



CARACTERISTIQUES

Proximité à la Trame Verte et Bleue : Non

Morphologiques : 3
Ecologiques : 2
Historiques : 2
Contextuelles : 3



COMMENTAIRES

Arbre significatif
Quercus ilex

LOCALISATION

Commune : Saint-Nazaire
Secteur : Saint-Marc

Parcelle : YP 49
Adresse : 96 Avenue du Commandant Cousteau

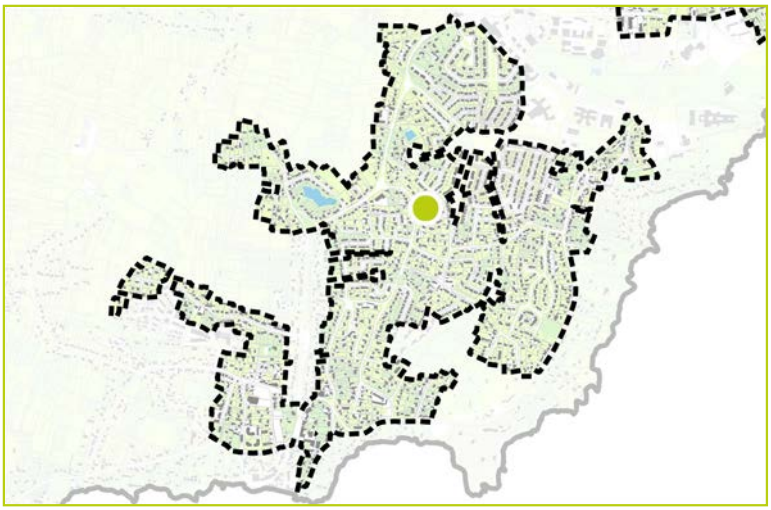



DESCRIPTION

Identifiant : 947
Elément identifié : Groupement d'arbres
Nom latin : *Quercus ilex*
Nom commun : Chêne vert, faux houx

Hauteur : 6 à 15 m
Âge : Adulte

Etat biologique apparent : Bon
Perspective de développement : Limitée
Contraintes : En limite de parcelle

CARACTERISTIQUES

Proximité à la Trame Verte et Bleue : Non

Morphologiques : 2
Ecologiques : 3
Historiques : 2
Contextuelles : 2



COMMENTAIRES

Alignement d'arbres.

Arbre significatif
Eucalyptus sp.

LOCALISATION

Commune : Saint-Nazaire
Secteur : Saint-Marc

Parcelle : YP 49
Adresse : 96 Avenue du Commandant Cousteau

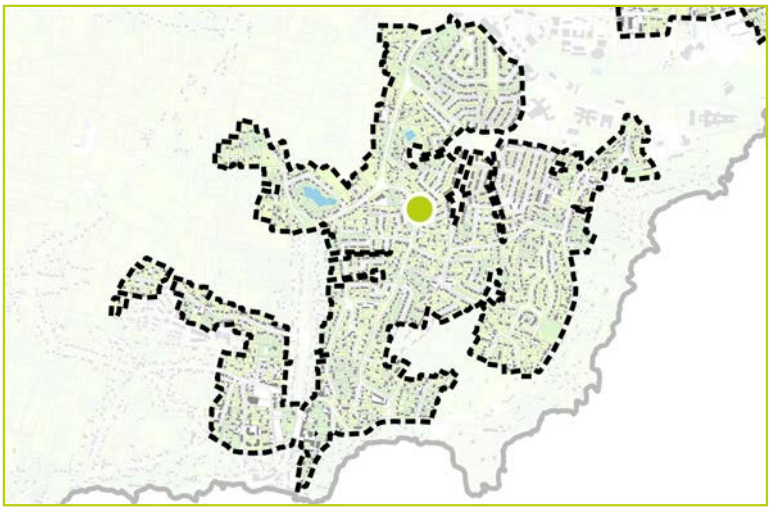



DESCRIPTION

Identifiant : 948
Elément identifié : Arbre seul
Nom latin : *Eucalyptus sp.*
Nom commun : Eucalyptus

Hauteur : 6 à 15 m
Âge : Adulte

Etat biologique apparent : Bon
Perspective de développement : Limitée
Contraintes : Habitation à proximité

CARACTERISTIQUES

Proximité à la Trame Verte et Bleue : Non

Morphologiques : 2
Ecologiques : 2
Historiques : 2
Contextuelles : 3



COMMENTAIRES

Arbre significatif
Fraxinus excelsior

LOCALISATION

Commune : Saint-Nazaire
Secteur : Saint-Marc

Parcelle : YK 178
Adresse : 99 Avenue du Commandant Cousteau

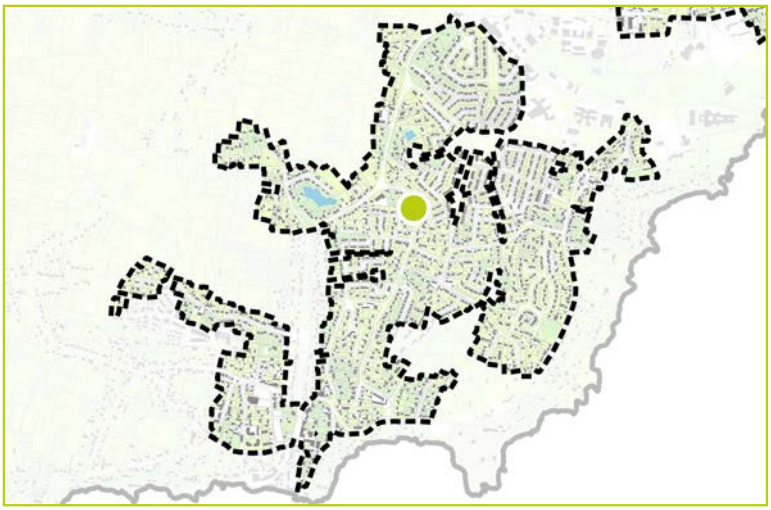

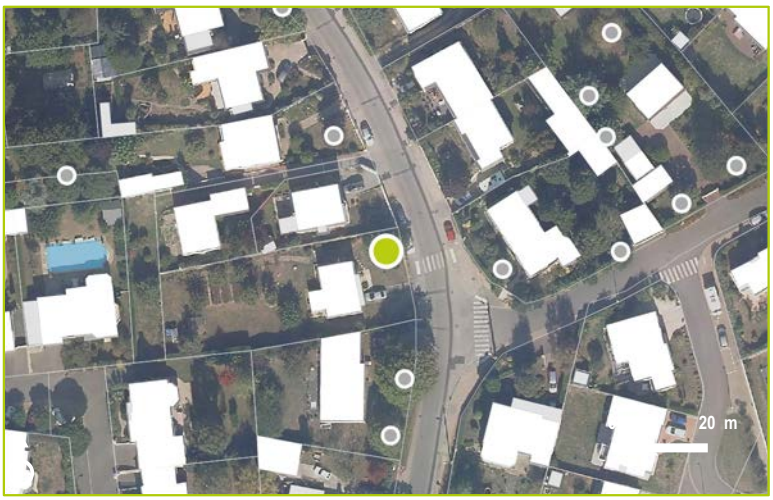

DESCRIPTION

Identifiant : 949
Elément identifié : Arbre seul
Nom latin : *Fraxinus excelsior*
Nom commun : Frêne commun

Hauteur : 6 à 15 m
Âge : Adulte

Etat biologique apparent : Bon
Perspective de développement : Bonne
Contraintes :

CARACTERISTIQUES

Proximité à la Trame Verte et Bleue : Non

Morphologiques : 4
Ecologiques : 2
Historiques : 2
Contextuelles : 3



COMMENTAIRES

Arbre significatif

Quercus ilex et Fraxinus excelsior

LOCALISATION

Commune : Saint-Nazaire
Secteur : Saint-Marc

Parcelle : YK 186
Adresse : 107 Avenue du Commandant Cousteau

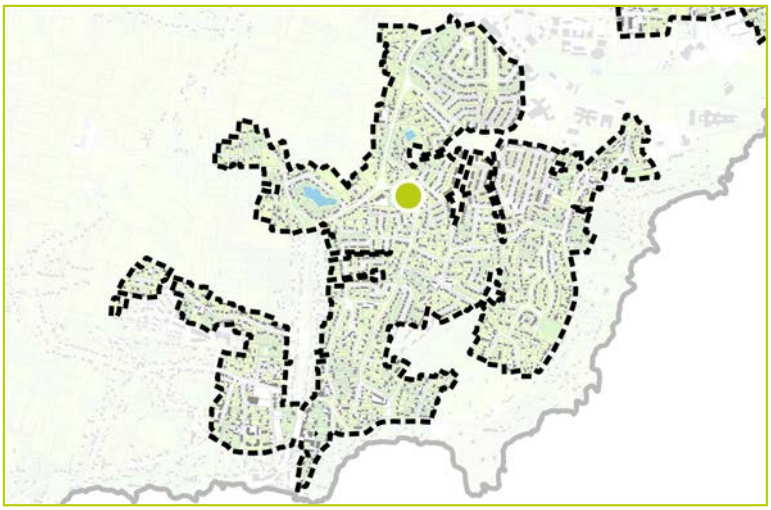

DESCRIPTION

Identifiant : 950
Elément identifié : Groupement d'arbres
Nom latin : *Quercus ilex et Fraxinus excelsior*
Nom commun : Chêne et frêne

Hauteur : 6 à 15 m
Âge : Adulte

Etat biologique apparent : Bon
Perspective de développement : Limitée
Contraintes : En limite de parcelle

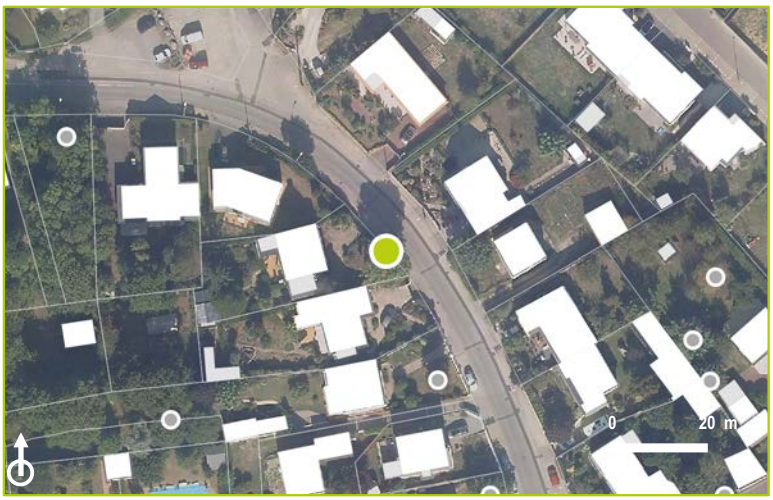

CARACTERISTIQUES

Proximité à la Trame Verte et Bleue : Non

Morphologiques : 2
Ecologiques : 2
Historiques : 2
Contextuelles : 3



COMMENTAIRES

Arbre significatif
Quercus sp.

LOCALISATION

Commune : Saint-Nazaire
Secteur : Saint-Marc

Parcelle : YK 177
Adresse : 97 Avenue du Commandant Cousteau

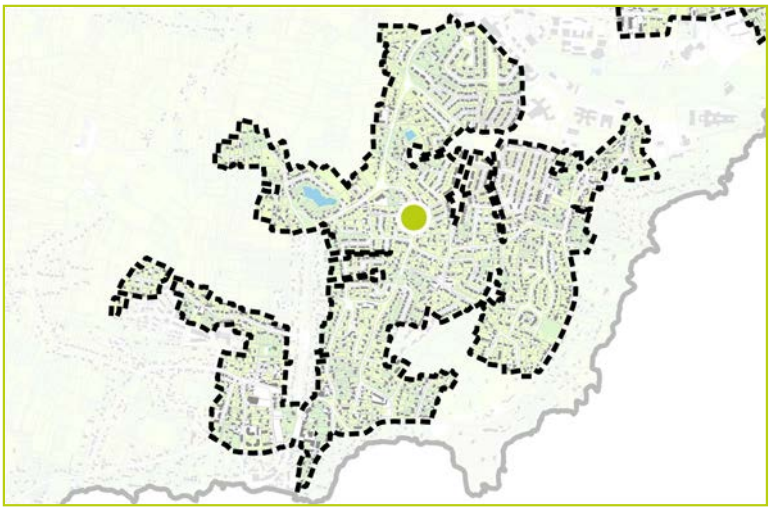



DESCRIPTION

Identifiant : 951
Elément identifié : Arbre seul
Nom latin : *Quercus sp.*
Nom commun : Chêne

Hauteur : 6 à 15 m
Âge : Adulte

Etat biologique apparent : Bon
Perspective de développement : Limitée
Contraintes : Route à proximité

CARACTERISTIQUES

Proximité à la Trame Verte et Bleue : Non

Morphologiques : 3
Ecologiques : 2
Historiques : 2
Contextuelles : 3



COMMENTAIRES

Arbre significatif
Cedrus deodara

LOCALISATION

Commune : Saint-Nazaire
Secteur : Saint-Marc

Parcelle : YM 1
Adresse : 92 Avenue du Commandant Cousteau

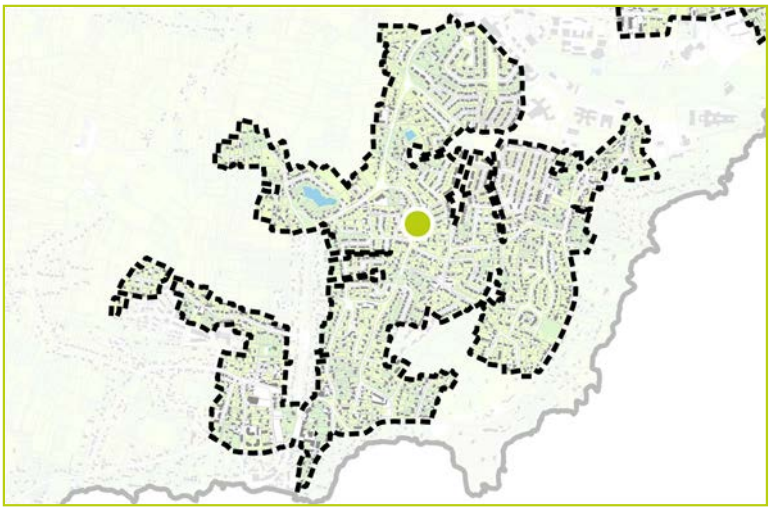

DESCRIPTION

Identifiant : 952
Elément identifié : Arbre seul
Nom latin : *Cedrus deodara*
Nom commun : Cedre de l'Himalaya

Hauteur : 0 à 6 m
Âge : Jeune

Etat biologique apparent : Bon
Perspective de développement : Bonne
Contraintes :



CARACTERISTIQUES

Proximité à la Trame Verte et Bleue : Non

Morphologiques : 3
Ecologiques : 2
Historiques : 2
Contextuelles : 2



COMMENTAIRES

Arbre d'intérêt patrimonial
Quercus robur

LOCALISATION

Commune : Saint-Nazaire
Secteur : Saint-Marc

Parcelle : YM 15
Adresse : 35 Allée Rosa Parks

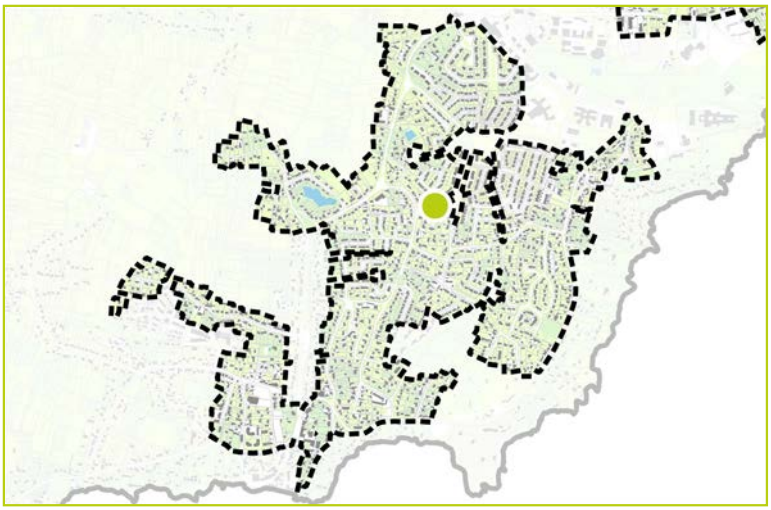



DESCRIPTION

Identifiant : 953
Elément identifié : Arbre seul
Nom latin : *Quercus robur*
Nom commun : Chêne pédonculé

Hauteur : 6 à 15 m
Âge : Adulte

Etat biologique apparent : Bon
Perspective de développement : Limitée
Contraintes : Muret à proximité



CARACTERISTIQUES

Proximité à la Trame Verte et Bleue : Non

Morphologiques : 3
Ecologiques : 2
Historiques : 3
Contextuelles : 3

COMMENTAIRES

Au sein de l'espace public.

Arbre identifié

Pinus sp.

LOCALISATION

Commune : Saint-Nazaire
Secteur : Saint-Marc

Parcelle : YP 50
Adresse : 94 Allée Rosa Parks

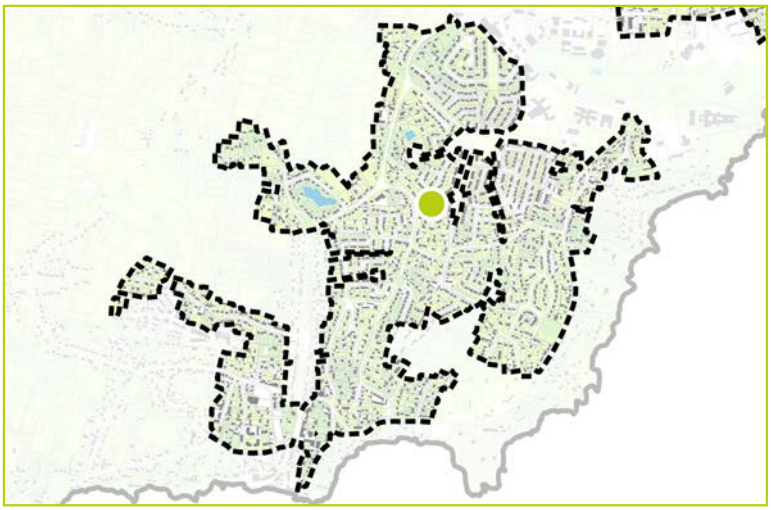

DESCRIPTION

Identifiant : 954
Elément identifié : Groupement d'arbres
Nom latin : *Pinus sp.*
Nom commun : Pin

Hauteur : 6 à 15 m
Âge : Adulte

Etat biologique apparent : Bon
Perspective de développement : Bonne
Contraintes :

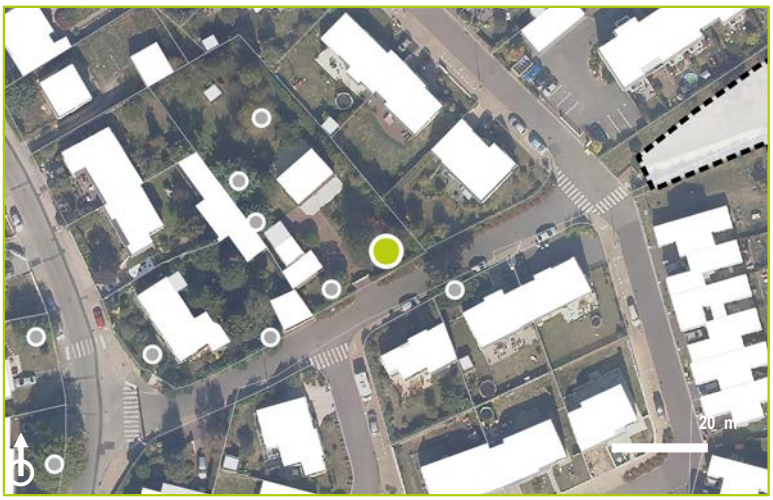

CARACTERISTIQUES

Proximité à la Trame Verte et Bleue : Non

Morphologiques : 2
Ecologiques : 2
Historiques : 2
Contextuelles : 2



COMMENTAIRES

Arbre significatif
Quercus sp.

LOCALISATION

Commune : Saint-Nazaire
Secteur : Saint-Marc

Parcelle : YP 66
Adresse : 8 Allee Pearl Buck

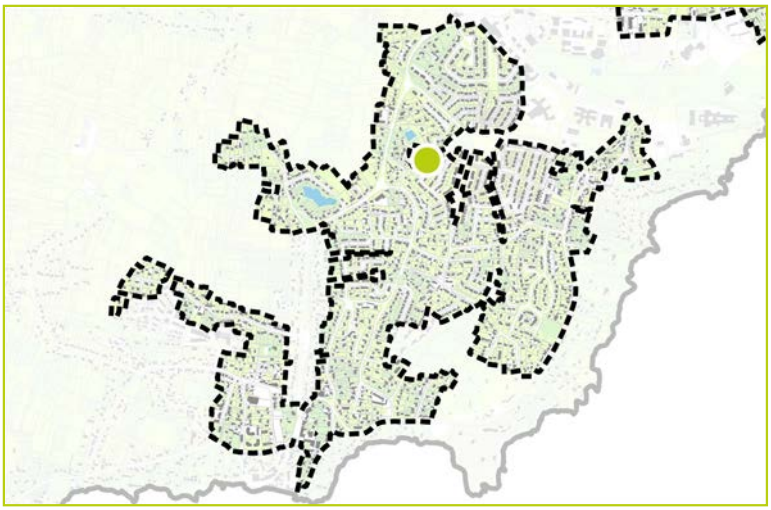

DESCRIPTION

Identifiant : 955
Elément identifié : Groupement d'arbres
Nom latin : *Quercus sp.*
Nom commun : Chêne

Hauteur : 6 à 15 m
Âge : Adulte

Etat biologique apparent : Bon
Perspective de développement :
Contraintes :



CARACTERISTIQUES

Proximité à la Trame Verte et Bleue : Oui

Morphologiques : 3
Ecologiques : 4
Historiques : 4
Contextuelles : 2



COMMENTAIRES

Alignement d'arbres en dehors du périmètre.Interprétation par photographie aérienne.

Arbre significatif
Pinus nigra

LOCALISATION

Commune : Saint-Nazaire
Secteur : Saint-Marc

Parcelle : YP 73
Adresse : 10 Allée Rosa Parks

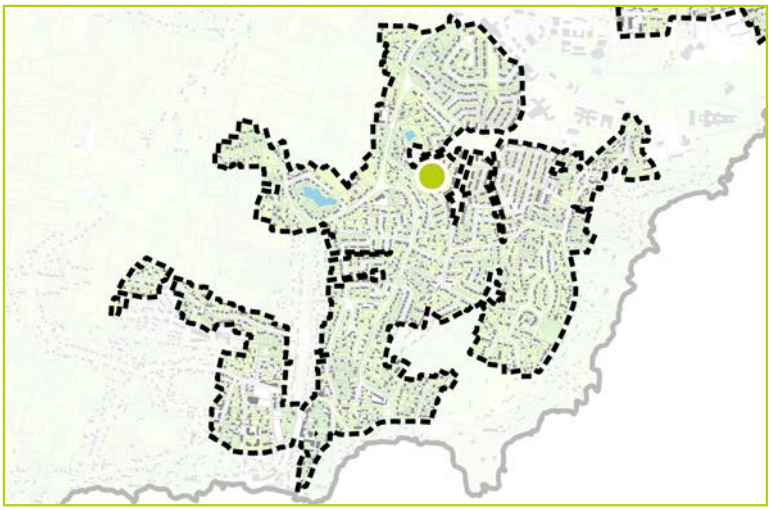



DESCRIPTION

Identifiant : 956
Elément identifié : Groupement d'arbres
Nom latin : *Pinus nigra*
Nom commun : Pin noir

Hauteur : 6 à 15 m
Âge : Adulte

Etat biologique apparent : Bon
Perspective de développement : Limitée
Contraintes : Au sein d'un îlot bâti

CARACTERISTIQUES

Proximité à la Trame Verte et Bleue : Non

Morphologiques : 2
Ecologiques : 3
Historiques : 2
Contextuelles : 2



COMMENTAIRES

N'existe plus

LOCALISATION

Commune : Saint-Nazaire
Secteur : Saint-Marc

Parcelle : YP 50
Adresse : 94 Allée Rosa Parks

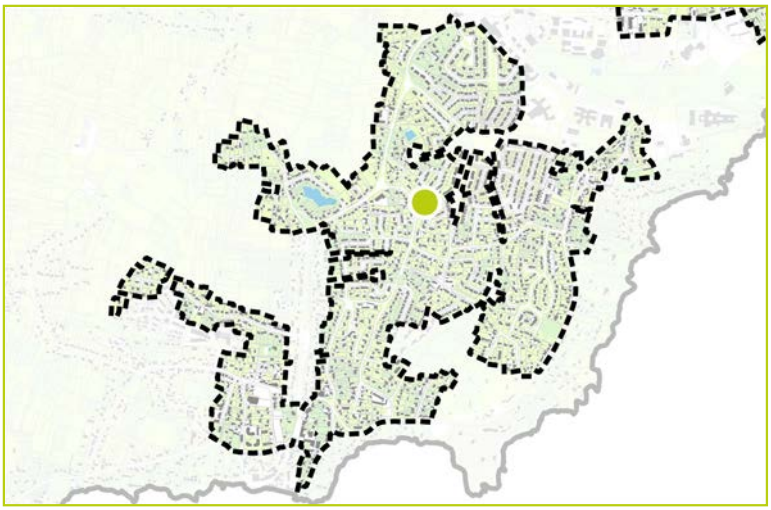

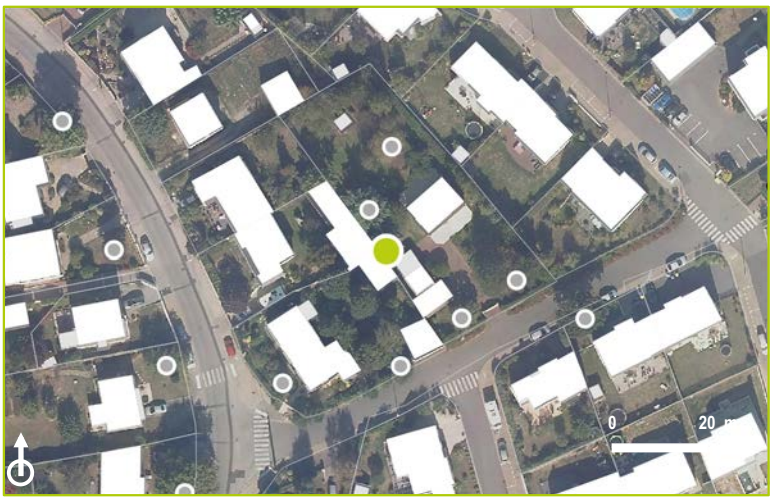

DESCRIPTION

Identifiant : 957
Elément identifié : Arbre seul
Nom latin :
Nom commun :

Hauteur :
Âge :

Etat biologique apparent :
Perspective de développement :
Contraintes :

CARACTERISTIQUES

Proximité à la Trame Verte et Bleue : Non

Morphologiques :
Ecologiques :
Historiques :
Contextuelles :



COMMENTAIRES

Arbre significatif
Quercus sp.

LOCALISATION

Commune : Saint-Nazaire
Secteur : Saint-Marc

Parcelle : YP 50
Adresse : 94 Allée Rosa Parks

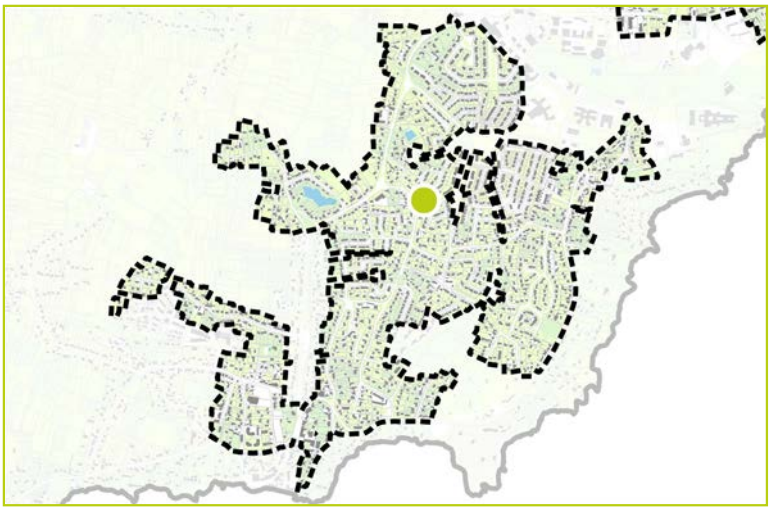

DESCRIPTION

Identifiant : 958
Elément identifié : Arbre seul
Nom latin : *Quercus sp.*
Nom commun : Chêne

Hauteur : 6 à 15 m
Âge : Adulte

Etat biologique apparent : Bon
Perspective de développement :
Contraintes :

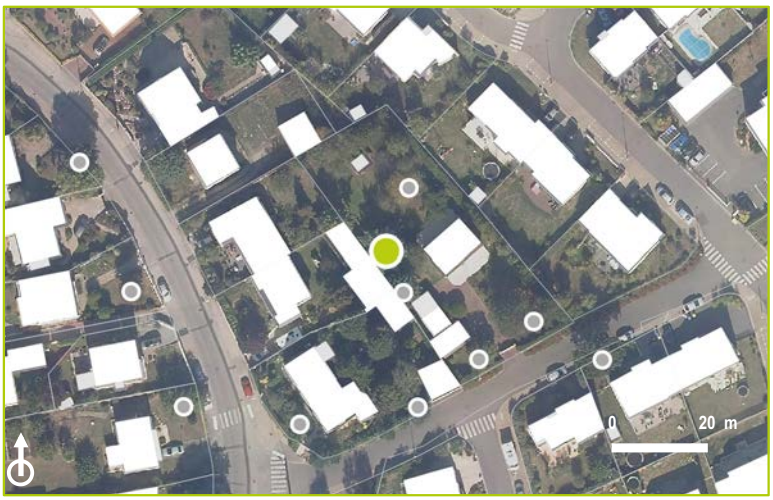

CARACTERISTIQUES

Proximité à la Trame Verte et Bleue : Non

Morphologiques : 3
Ecologiques : 2
Historiques : 3
Contextuelles : 2



COMMENTAIRES

Arbre identifié
Populus nigra

LOCALISATION

Commune : Saint-Nazaire
Secteur : Saint-Marc

Parcelle : YP 50
Adresse : 94 Allée Rosa Parks

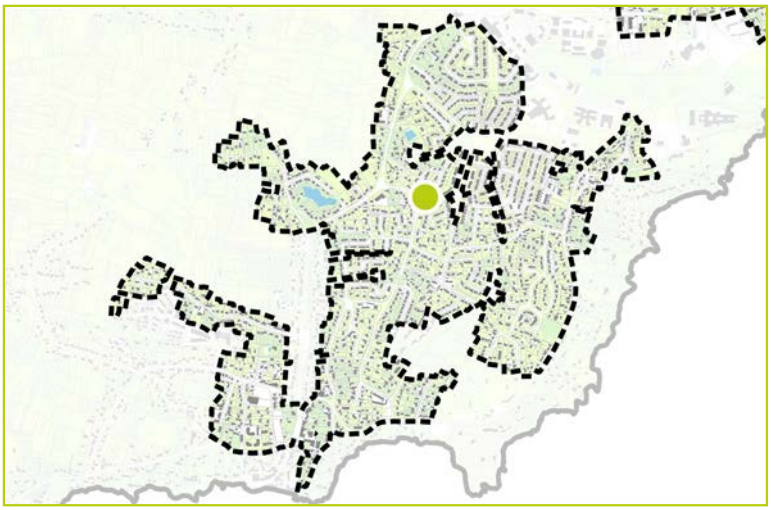

DESCRIPTION

Identifiant : 959
Elément identifié : Arbre seul
Nom latin : *Populus nigra*
Nom commun : Peuplier noir

Hauteur : 15 à 20 m
Âge : Adulte

Etat biologique apparent : Bon
Perspective de développement : Limitée
Contraintes :

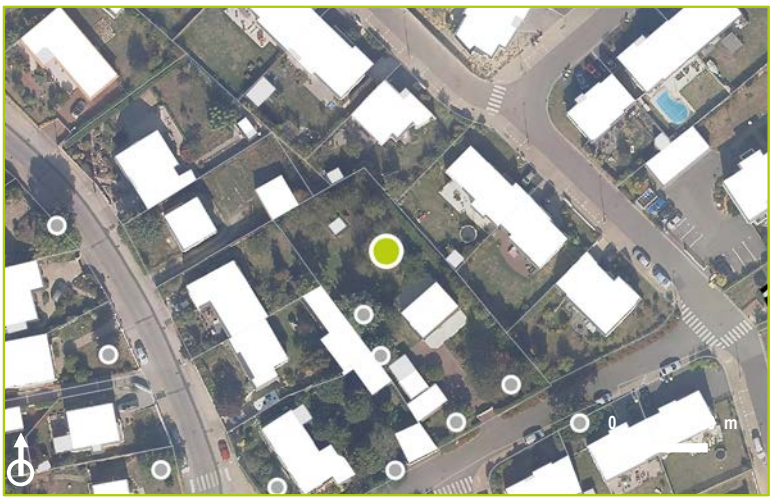

CARACTERISTIQUES

Proximité à la Trame Verte et Bleue : Non

Morphologiques : 2
Ecologiques : 2
Historiques : 2
Contextuelles : 1



COMMENTAIRES

Arbre significatif
Quercus robur

LOCALISATION

Commune : Saint-Nazaire
Secteur : Saint-Marc

Parcelle : YP 50
Adresse : 94 Allée Rosa Parks

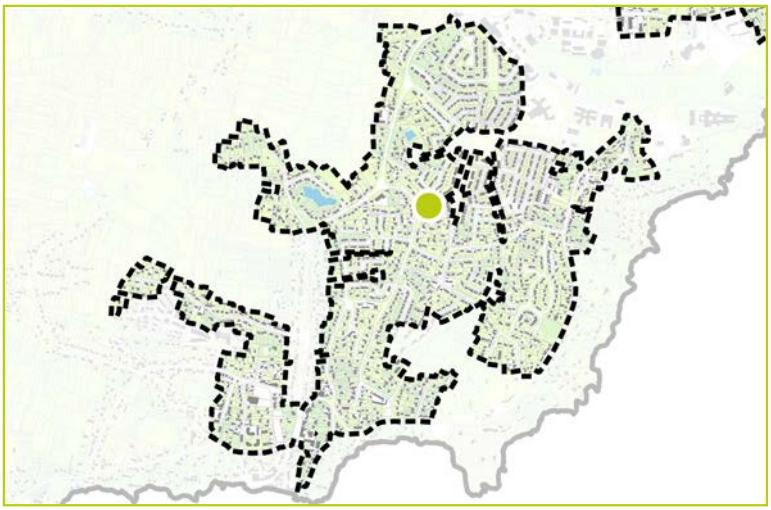

DESCRIPTION

Identifiant : 960
Elément identifié : Arbre seul
Nom latin : *Quercus robur*
Nom commun : Chêne pédonculé

Hauteur : 0 à 6 m
Âge : Adulte

Etat biologique apparent : Bon
Perspective de développement :
Contraintes :

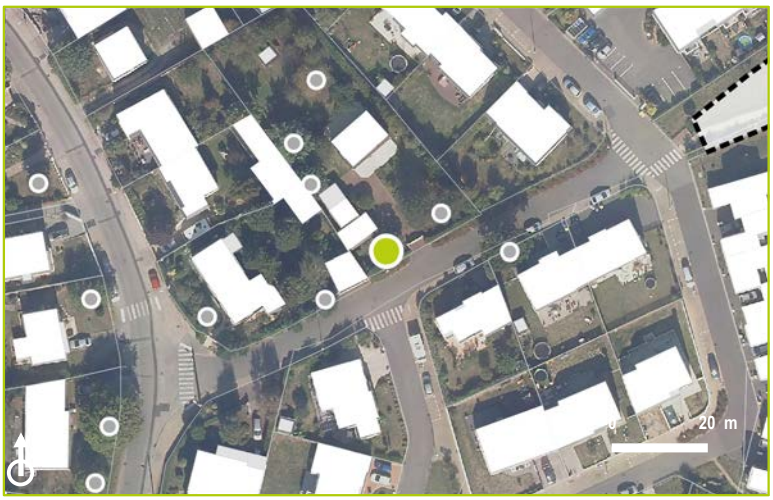

CARACTERISTIQUES

Proximité à la Trame Verte et Bleue : Non

Morphologiques : 2
Ecologiques : 2
Historiques : 3
Contextuelles : 2



COMMENTAIRES

Arbre d'intérêt patrimonial
Quercus robur

LOCALISATION

Commune : Saint-Nazaire
Secteur : Saint-Marc

Parcelle : YP 16
Adresse : 132 Avenue de Saint-Nazaire

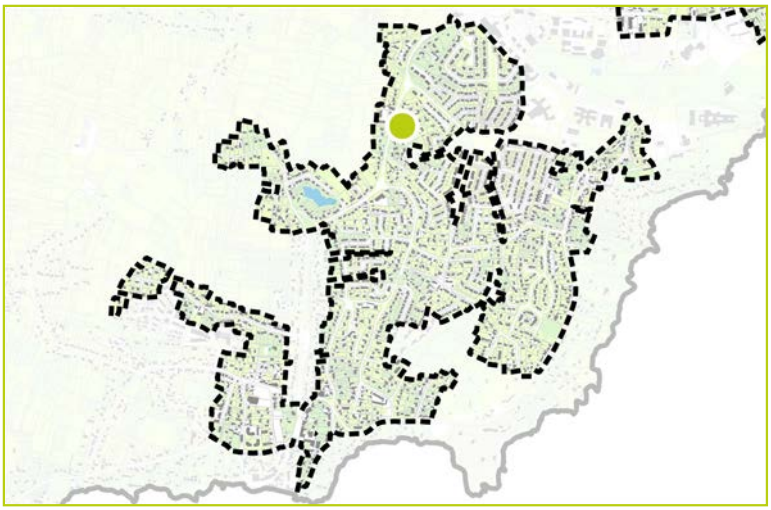

DESCRIPTION

Identifiant : 961
Elément identifié : Arbre seul
Nom latin : *Quercus robur*
Nom commun : Chêne pédonculé

Hauteur : 6 à 15 m
Âge : Adulte

Etat biologique apparent : Bon
Perspective de développement : Bonne
Contraintes :



CARACTERISTIQUES

Proximité à la Trame Verte et Bleue : Non

Morphologiques : 3
Ecologiques : 3
Historiques : 4
Contextuelles : 3



COMMENTAIRES

Au sein de l'espace public.

Arbre identifié

LOCALISATION

Commune : Saint-Nazaire
Secteur : Saint-Marc

Parcelle : YP 3
Adresse : 138 Avenue de Saint-Nazaire

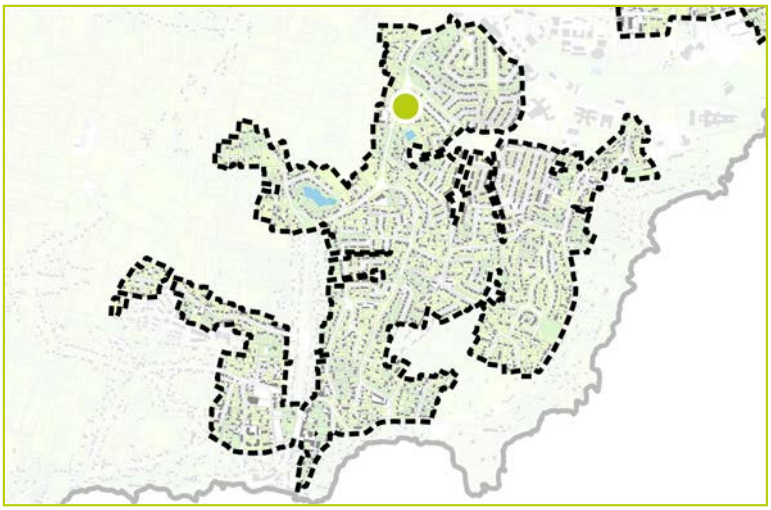

DESCRIPTION

Identifiant : 962
Elément identifié : Arbre seul
Nom latin :
Nom commun :

Hauteur : 6 à 15 m
Âge : Adulte

Etat biologique apparent : Bon
Perspective de développement : Bonne
Contraintes :



CARACTERISTIQUES

Proximité à la Trame Verte et Bleue : Non

Morphologiques : 3
Ecologiques : 1
Historiques : 2
Contextuelles : 2



COMMENTAIRES

Non visible, interprétation par photographie aérienne. Espèce non déterminée.

Arbre significatif
Quercus robur

LOCALISATION

Commune : Saint-Nazaire
Secteur : Saint-Marc

Parcelle : YP 11
Adresse :

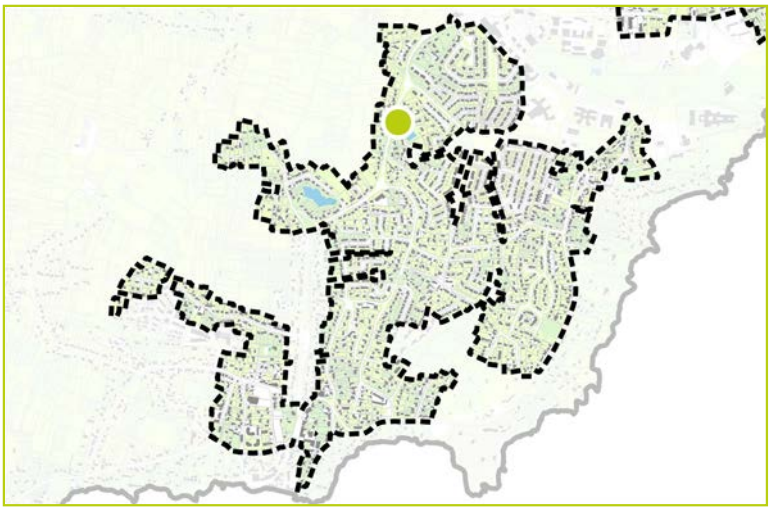

DESCRIPTION

Identifiant : 963
Elément identifié : Arbre seul
Nom latin : *Quercus robur*
Nom commun : Chêne pédonculé

Hauteur : 6 à 15 m
Âge : Adulte

Etat biologique apparent : Bon
Perspective de développement : Bonne
Contraintes :



CARACTERISTIQUES

Proximité à la Trame Verte et Bleue : Non

Morphologiques : 2
Ecologiques : 2
Historiques : 3
Contextuelles : 3



COMMENTAIRES

Arbre significatif
Quercus robur

LOCALISATION

Commune : Saint-Nazaire
Secteur : Saint-Marc

Parcelle : YP 11
Adresse :

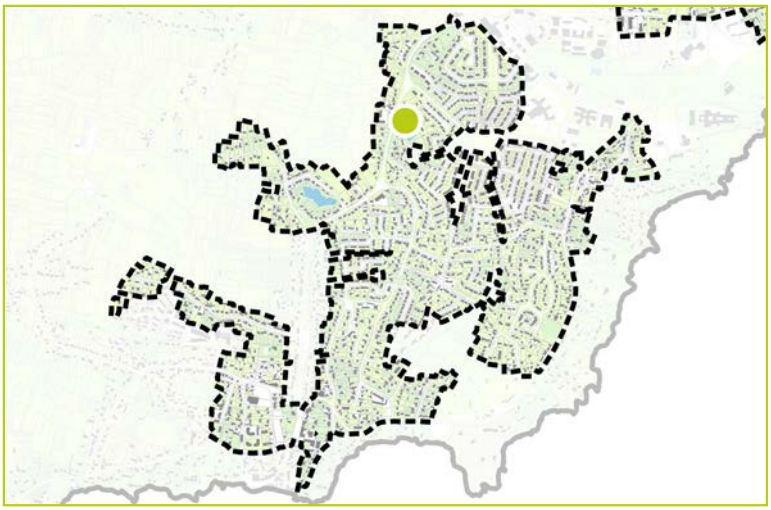

DESCRIPTION

Identifiant : 964
Elément identifié : Arbre seul
Nom latin : *Quercus robur*
Nom commun : Chêne pédonculé

Hauteur : 6 à 15 m
Âge : Adulte

Etat biologique apparent : Bon
Perspective de développement : Bonne
Contraintes :



CARACTERISTIQUES

Proximité à la Trame Verte et Bleue : Non

Morphologiques : 2
Ecologiques : 2
Historiques : 3
Contextuelles : 2



COMMENTAIRES

Arbre d'intérêt patrimonial
Quercus robur

LOCALISATION

Commune : Saint-Nazaire
Secteur : Saint-Marc

Parcelle : YP 31
Adresse : 1 Allée Henri Bergson

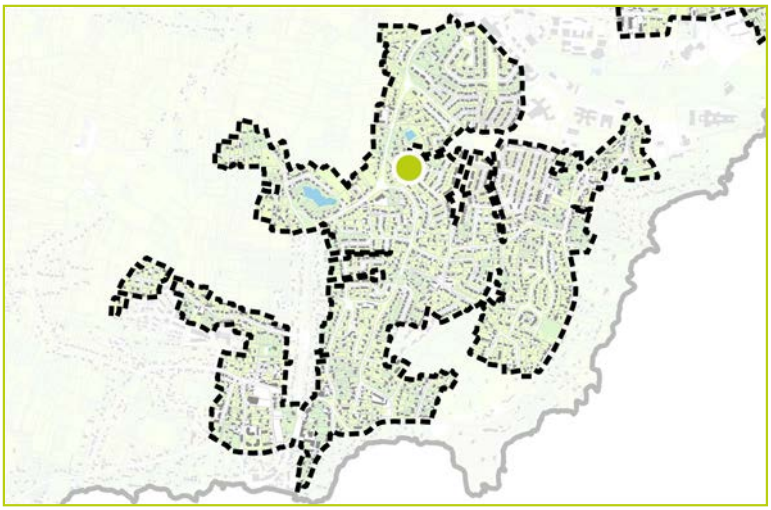

DESCRIPTION

Identifiant : 965
Elément identifié : Arbre seul
Nom latin : *Quercus robur*
Nom commun : Chêne pédonculé (2 individus)

Hauteur : 6 à 15 m
Âge : Adulte

Etat biologique apparent : Bon
Perspective de développement : Limitée
Contraintes : En limite de parcelle



CARACTERISTIQUES

Proximité à la Trame Verte et Bleue : Non

Morphologiques : 2
Ecologiques : 3
Historiques : 3
Contextuelles : 3



COMMENTAIRES

Arbre significatif
Quercus robur

LOCALISATION

Commune : Saint-Nazaire
Secteur : Saint-Marc

Parcelle : YP 31
Adresse : 1 Allée Henri Bergson

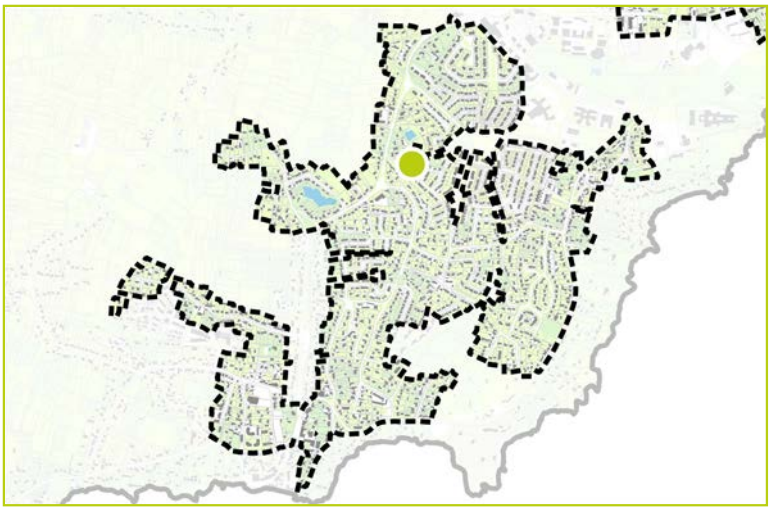

DESCRIPTION

Identifiant : 966
Elément identifié : Arbre seul
Nom latin : *Quercus robur*
Nom commun : Chêne pédonculé (2 individus)

Hauteur : 6 à 15 m
Âge : Adulte

Etat biologique apparent : Bon
Perspective de développement : Limitée
Contraintes : En limite de parcelle



CARACTERISTIQUES

Proximité à la Trame Verte et Bleue : Oui

Morphologiques : 2
Ecologiques : 3
Historiques : 3
Contextuelles : 2



COMMENTAIRES

Arbre identifié
Acacia dealbata

LOCALISATION

Commune : Saint-Nazaire
Secteur : Saint-Marc

Parcelle : ER 690
Adresse : 4 Allée René Ross

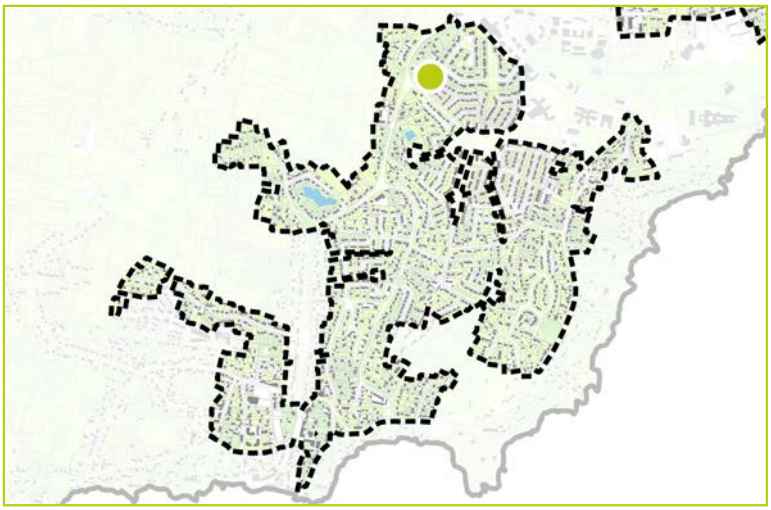

DESCRIPTION

Identifiant : 967
Elément identifié : Arbre seul
Nom latin : *Acacia dealbata*
Nom commun : Mimosa

Hauteur : 6 à 15 m
Âge : Adulte

Etat biologique apparent : Dégradé
Perspective de développement : Limitée
Contraintes : Habitation à proximité



CARACTERISTIQUES

Proximité à la Trame Verte et Bleue : Oui

Morphologiques : 1
Ecologiques : 2
Historiques : 2
Contextuelles : 2



COMMENTAIRES

Arbre identifié
Quercus sp.

LOCALISATION

Commune : Saint-Nazaire
Secteur : Saint-Marc

Parcelle : ER 772
Adresse : 11 Allée René Ross

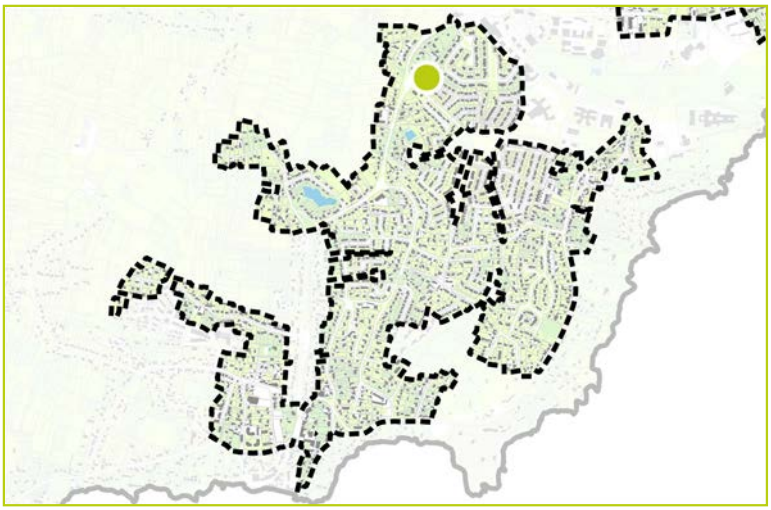

DESCRIPTION

Identifiant : 968
Elément identifié : Arbre seul
Nom latin : *Quercus sp.*
Nom commun : Chêne

Hauteur : 0 à 6 m
Âge : Jeune

Etat biologique apparent :
Perspective de développement : Limitée
Contraintes : Coupe drastique



CARACTERISTIQUES

Proximité à la Trame Verte et Bleue : Oui

Morphologiques : 1
Ecologiques : 1
Historiques : 1
Contextuelles : 1



COMMENTAIRES

Arbre d'intérêt patrimonial

Quercus ilex

LOCALISATION

Commune : Saint-Nazaire
Secteur : Saint-Marc

Parcelle : ER 402
Adresse : 20 Chemin de Siriff

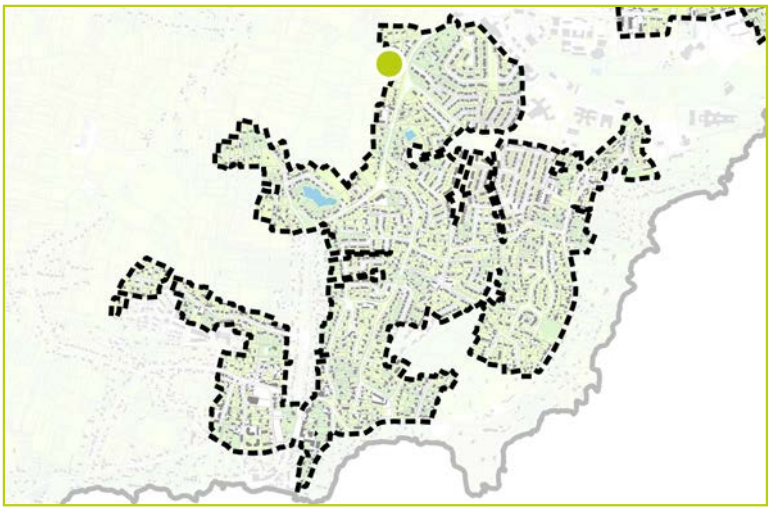

DESCRIPTION

Identifiant : 969
Elément identifié : Arbre seul
Nom latin : *Quercus ilex*
Nom commun : Chêne vert, faux houx

Hauteur : 6 à 15 m
Âge : Adulte

Etat biologique apparent : Bon
Perspective de développement : Limitée
Contraintes : Ligne électrique à proximité



CARACTERISTIQUES

Proximité à la Trame Verte et Bleue : Non

Morphologiques : 3
Ecologiques : 3
Historiques : 3
Contextuelles : 2



COMMENTAIRES

Arbre remarquable
Quercus robur

LOCALISATION

Commune : Saint-Nazaire
Secteur : Saint-Marc

Parcelle : ER 967
Adresse : 22 Chemin de Siriff

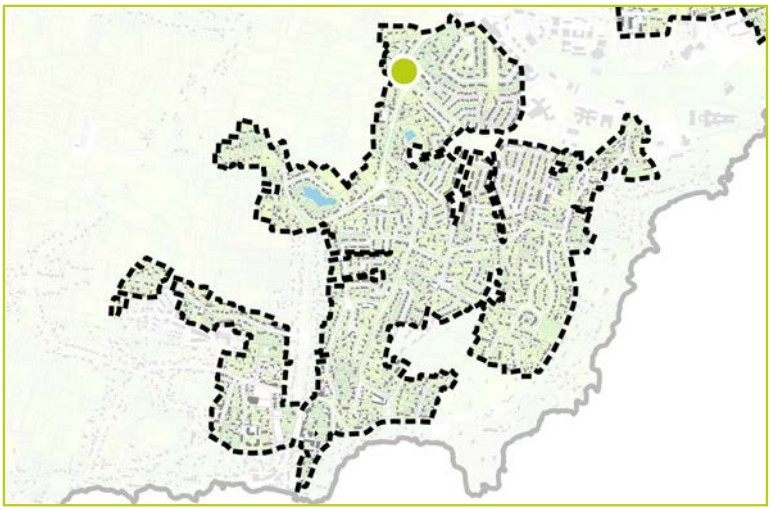

DESCRIPTION

Identifiant : 970
Elément identifié : Groupement d'arbres
Nom latin : *Quercus robur*
Nom commun : 2 Chênes pédonculés

Hauteur : 6 à 15 m
Âge : Adulte

Etat biologique apparent : Bon
Perspective de développement : Bonne
Contraintes :



CARACTERISTIQUES

Proximité à la Trame Verte et Bleue : Non

Morphologiques : 3
Ecologiques : 3
Historiques : 3
Contextuelles : 2



COMMENTAIRES

En alignement.

Arbre d'intérêt patrimonial
Quercus robur

LOCALISATION

Commune : Saint-Nazaire
Secteur : Saint-Marc

Parcelle : ER 408
Adresse : 6 Chemin de Siriff

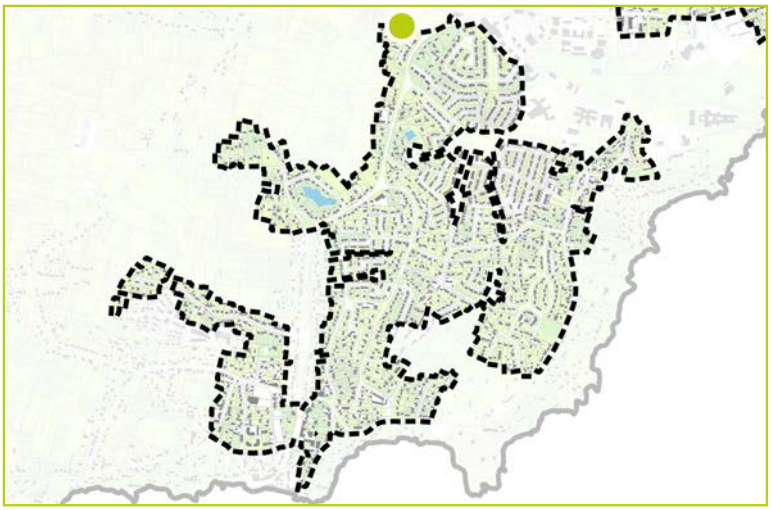

DESCRIPTION

Identifiant : 971
Elément identifié : Groupement d'arbres
Nom latin : *Quercus robur*
Nom commun : Chêne pédonculé

Hauteur : 6 à 15 m
Âge : Adulte

Etat biologique apparent : Bon
Perspective de développement : Bonne
Contraintes :



CARACTERISTIQUES

Proximité à la Trame Verte et Bleue : Non

Morphologiques : 3
Ecologiques : 3
Historiques : 4
Contextuelles : 2



COMMENTAIRES

Haie qui se poursuit de chênes.

Arbre remarquable
Fraxinus excelsior

LOCALISATION

Commune : Saint-Nazaire
Secteur : Saint-Marc

Parcelle : ER 1419
Adresse : 7 Chemin de Siriff

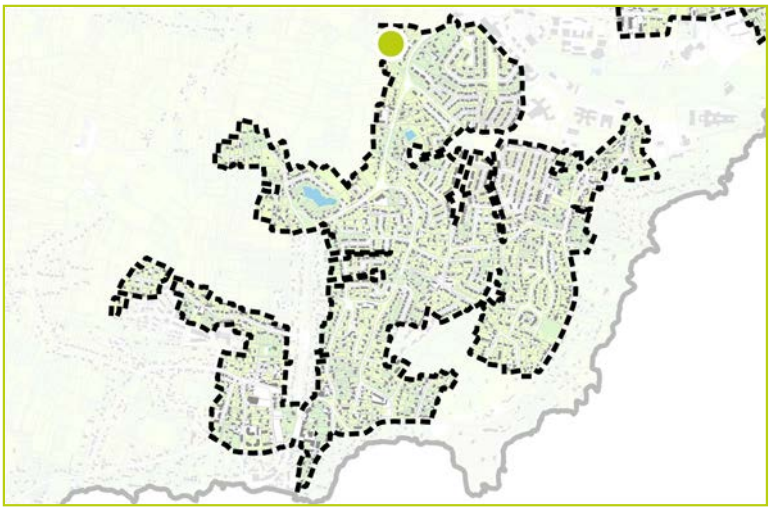

DESCRIPTION

Identifiant : 972
Elément identifié : Arbre seul
Nom latin : *Fraxinus excelsior*
Nom commun : Frêne commun

Hauteur : 0 à 6 m
Âge : Adulte

Etat biologique apparent : Bon
Perspective de développement : Limitée
Contraintes : Construction en cours de réalisation

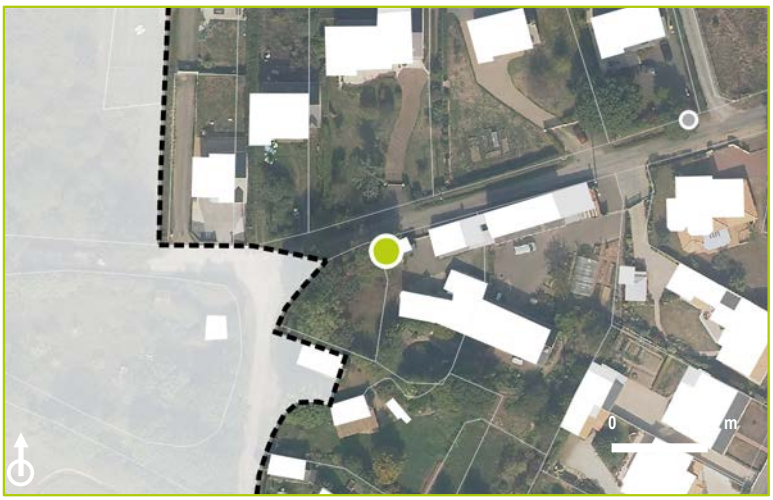

CARACTERISTIQUES

Proximité à la Trame Verte et Bleue : Non

Morphologiques : 5
Ecologiques : 3
Historiques : 4
Contextuelles : 3



COMMENTAIRES

Arbre identifié
Prunus cersus

LOCALISATION

Commune : Saint-Nazaire
Secteur : Saint-Marc

Parcelle : ER 967
Adresse : 22 Chemin de Siriff

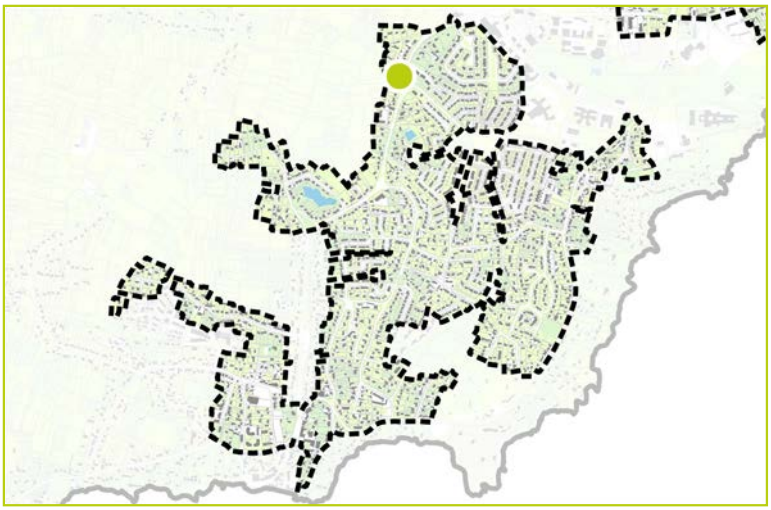

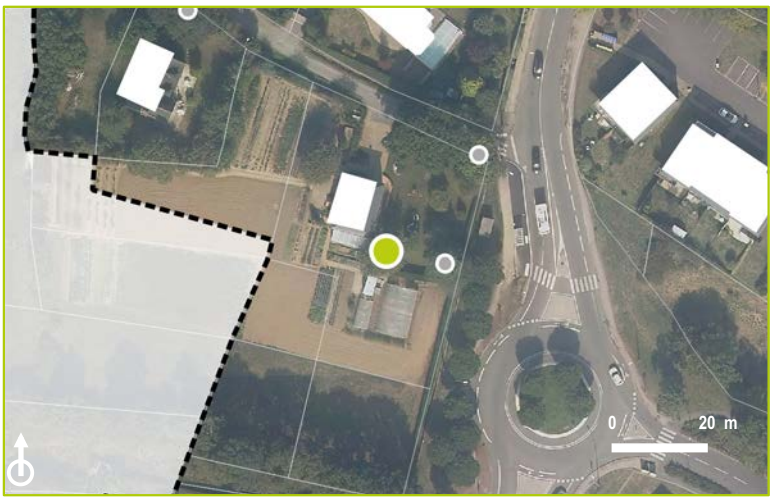

DESCRIPTION

Identifiant : 973
Elément identifié : Arbre seul
Nom latin : *Prunus cersus*
Nom commun : Cerisier

Hauteur :
Âge :

Etat biologique apparent :
Perspective de développement :
Contraintes :

CARACTERISTIQUES

Proximité à la Trame Verte et Bleue : Non

Morphologiques :
Ecologiques :
Historiques :
Contextuelles :



COMMENTAIRES

Non visible.

Arbre significatif
Salix alba

LOCALISATION

Commune : Saint-Nazaire
Secteur : Saint-Marc

Parcelle : YP 149
Adresse :

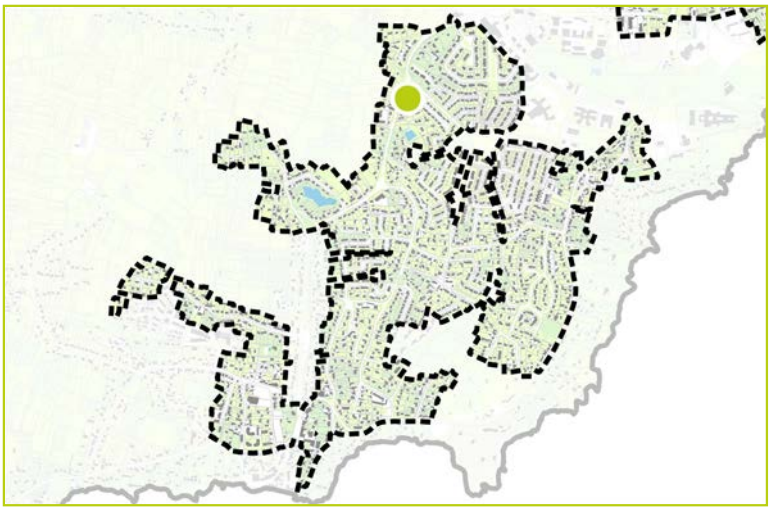

DESCRIPTION

Identifiant : 974
Elément identifié : Multi-strates
Nom latin : *Salix alba*
Nom commun : Saule blanc

Hauteur : 0 à 6 m
Âge : Jeune

Etat biologique apparent : Dégradé
Perspective de développement : Limitée
Contraintes :



CARACTERISTIQUES

Proximité à la Trame Verte et Bleue : Non

Morphologiques : 1
Ecologiques : 3
Historiques : 1
Contextuelles : 2



COMMENTAIRES

Au sein d'un bassin d'orage.

Arbre d'intérêt patrimonial
Quercus robur

LOCALISATION

Commune : Saint-Nazaire
Secteur : Saint-Marc

Parcelle : ER 731
Adresse : 2 Allée André Pilliaire

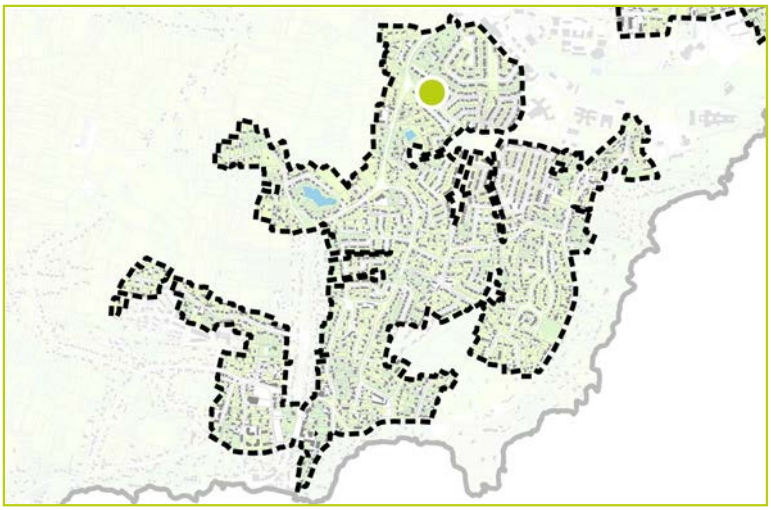

DESCRIPTION

Identifiant : 975
Elément identifié : Groupement d'arbres
Nom latin : *Quercus robur*
Nom commun : Chêne pédonculé

Hauteur : 6 à 15 m
Âge : Adulte

Etat biologique apparent : Bon
Perspective de développement : Limitée
Contraintes : Barrière à proximité



CARACTERISTIQUES

Proximité à la Trame Verte et Bleue : Oui

Morphologiques : 2
Ecologiques : 3
Historiques : 3
Contextuelles : 3



COMMENTAIRES

Arbre identifié
Cedrus atlantica

LOCALISATION

Commune : Saint-Nazaire
Secteur : Saint-Marc

Parcelle : ER 969
Adresse : 22 Chemin de Siriff

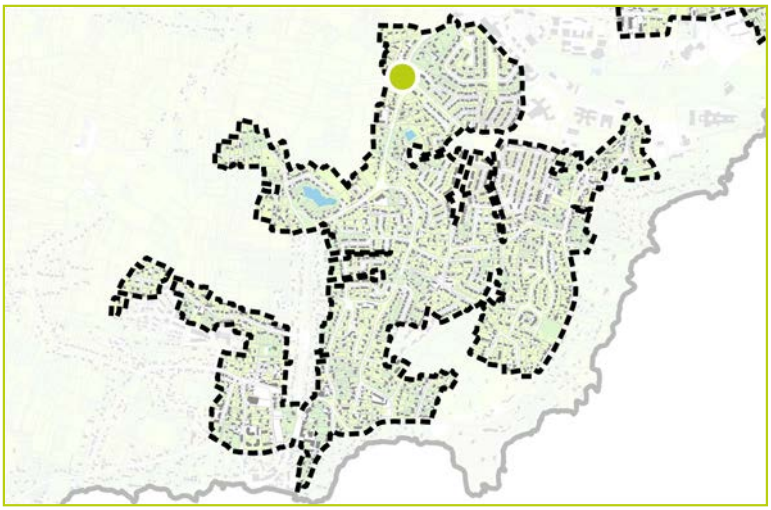



DESCRIPTION

Identifiant : 976
Elément identifié : Arbre seul
Nom latin : *Cedrus atlantica*
Nom commun : Cèdre de l'Atlas

Hauteur : 6 à 15 m
Âge : Adulte

Etat biologique apparent : Bon
Perspective de développement : Limitée
Contraintes : Autres végétaux à proximité

CARACTERISTIQUES

Proximité à la Trame Verte et Bleue : Non

Morphologiques : 2
Ecologiques : 2
Historiques : 2
Contextuelles : 2



COMMENTAIRES

Arbre significatif
Eucalyptus sp.

LOCALISATION

Commune : Saint-Nazaire
Secteur : Saint-Marc

Parcelle : DR 242
Adresse : 27 Route de Gavy

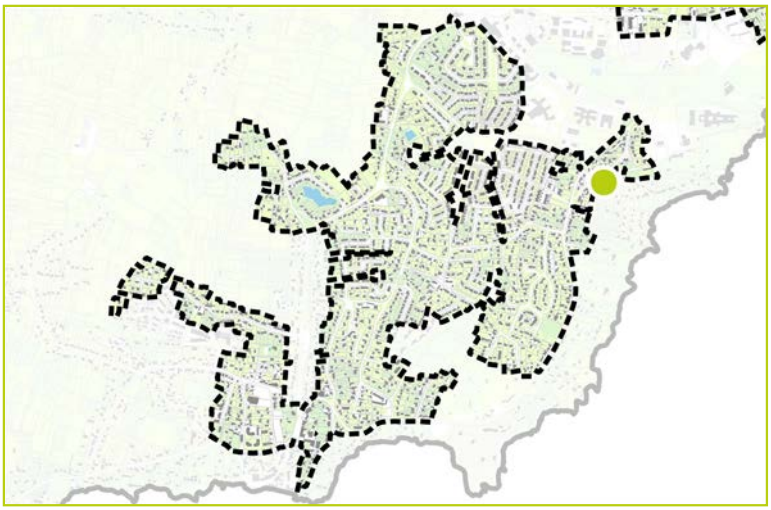



DESCRIPTION

Identifiant : 977
Elément identifié : Arbre seul
Nom latin : *Eucalyptus sp.*
Nom commun : Eucalyptus

Hauteur : 6 à 15 m
Âge : Adulte

Etat biologique apparent : Bon
Perspective de développement : Limitée
Contraintes :

CARACTERISTIQUES

Proximité à la Trame Verte et Bleue : Non

Morphologiques : 2
Ecologiques : 2
Historiques : 2
Contextuelles : 3



COMMENTAIRES

Arbre significatif
Salix babylonica

LOCALISATION

Commune : Saint-Nazaire
Secteur : Saint-Marc

Parcelle : DR 44
Adresse : 40 Chemin de Trébézy

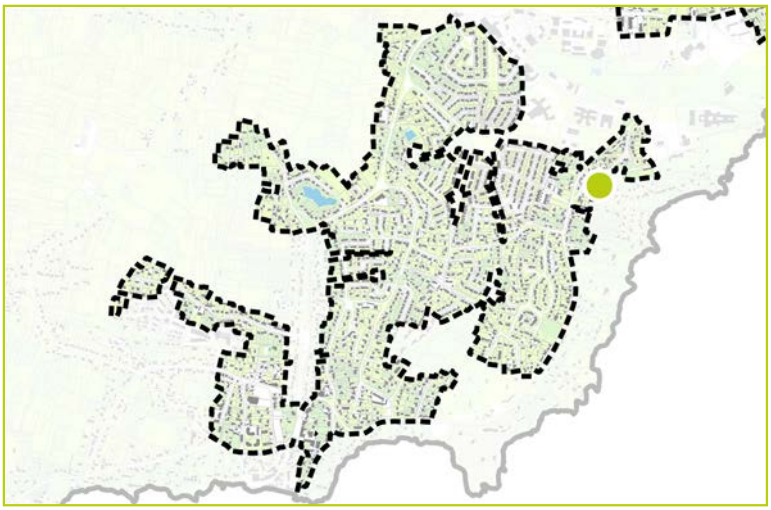



DESCRIPTION

Identifiant : 978
Elément identifié : Arbre seul
Nom latin : *Salix babylonica*
Nom commun : Saule pleureur

Hauteur : 6 à 15 m
Âge : Adulte

Etat biologique apparent : Bon
Perspective de développement : Limitée
Contraintes :



CARACTERISTIQUES

Proximité à la Trame Verte et Bleue : Non

Morphologiques : 4
Ecologiques : 2
Historiques : 2
Contextuelles : 4

COMMENTAIRES

Arbre d'intérêt patrimonial
Acer pseudoplatanus

LOCALISATION

Commune : Saint-Nazaire
Secteur : Saint-Marc

Parcelle : DR 45
Adresse : 42 Chemin de Trébézy

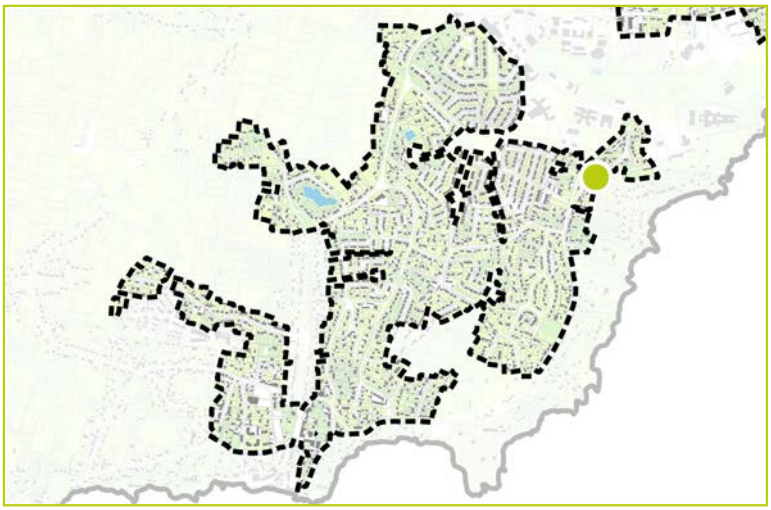

DESCRIPTION

Identifiant : 979
Elément identifié : Arbre seul
Nom latin : *Acer pseudoplatanus*
Nom commun : Erable sycomore

Hauteur : 6 à 15 m
Âge : Adulte

Etat biologique apparent : Bon
Perspective de développement : Limitée
Contraintes : Barrière à proximité



CARACTERISTIQUES

Proximité à la Trame Verte et Bleue : Non

Morphologiques : 3
Ecologiques : 3
Historiques : 2
Contextuelles : 3



COMMENTAIRES

Arbre significatif
Quercus robur

LOCALISATION

Commune : Saint-Nazaire
Secteur : Saint-Marc

Parcelle : DR 376
Adresse : 28 Route de Gavy

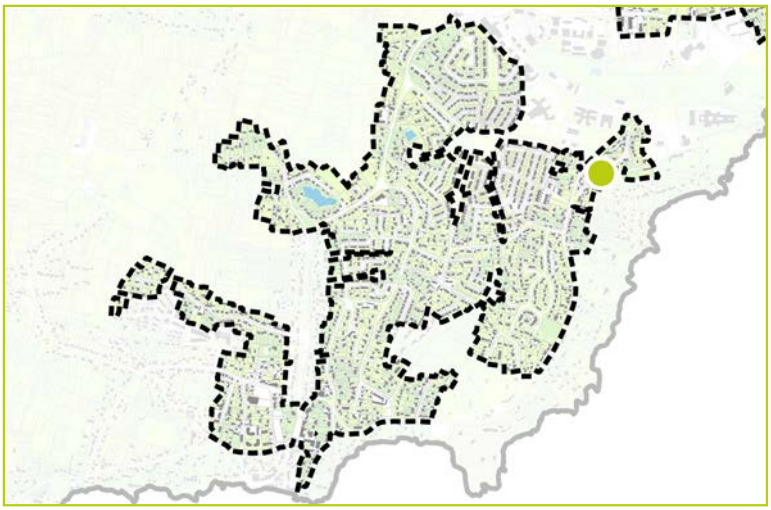

DESCRIPTION

Identifiant : 980
Elément identifié : Arbre seul
Nom latin : *Quercus robur*
Nom commun : Chêne pédonculé

Hauteur : 6 à 15 m
Âge : Adulte

Etat biologique apparent : Bon
Perspective de développement : Limitée
Contraintes :



CARACTERISTIQUES

Proximité à la Trame Verte et Bleue : Non

Morphologiques : 2
Ecologiques : 2
Historiques : 3
Contextuelles : 3



COMMENTAIRES

Arbre identifié
Cedrus sp.

LOCALISATION

Commune : Saint-Nazaire
Secteur : Saint-Marc

Parcelle : DR 260
Adresse : 1 Route de Gavy

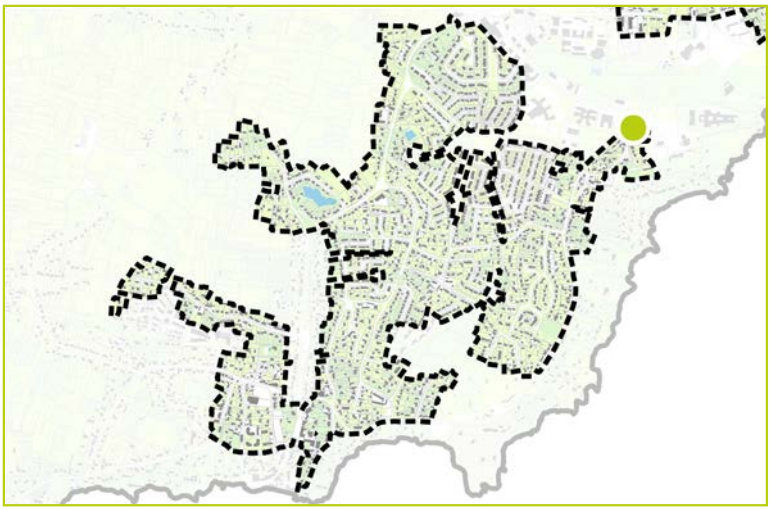

DESCRIPTION

Identifiant : 981
Elément identifié : Arbre seul
Nom latin : *Cedrus sp.*
Nom commun : Cèdre

Hauteur : 6 à 15 m
Âge : Adulte

Etat biologique apparent : Bon
Perspective de développement : Bonne
Contraintes :



CARACTERISTIQUES

Proximité à la Trame Verte et Bleue : Oui

Morphologiques : 3
Ecologiques : 2
Historiques : 2
Contextuelles : 2



COMMENTAIRES

Arbre significatif
Cerdus atlantica

LOCALISATION

Commune : Saint-Nazaire
Secteur : Saint-Marc

Parcelle : DR 61
Adresse : 14 Route de Gavy

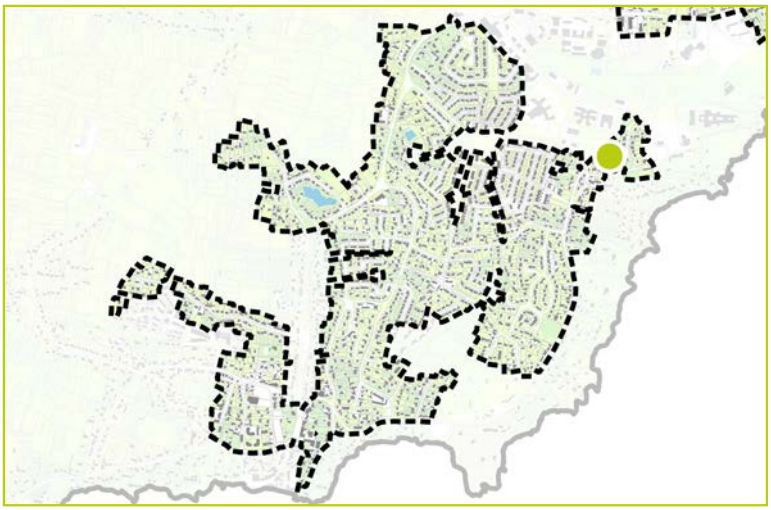

DESCRIPTION

Identifiant : 982
Elément identifié : Arbre seul
Nom latin : *Cerdus atlantica*
Nom commun : Cèdre de l'Atlas

Hauteur : 6 à 15 m
Âge : Adulte

Etat biologique apparent : Bon
Perspective de développement : Bonne
Contraintes :



CARACTERISTIQUES

Proximité à la Trame Verte et Bleue : Non

Morphologiques : 3
Ecologiques : 2
Historiques : 2
Contextuelles : 2



COMMENTAIRES

Arbre d'intérêt patrimonial

Cedrus sp.

LOCALISATION

Commune : Saint-Nazaire
Secteur : Saint-Marc

Parcelle : DR 444
Adresse : 99 Route de Saint-Marc

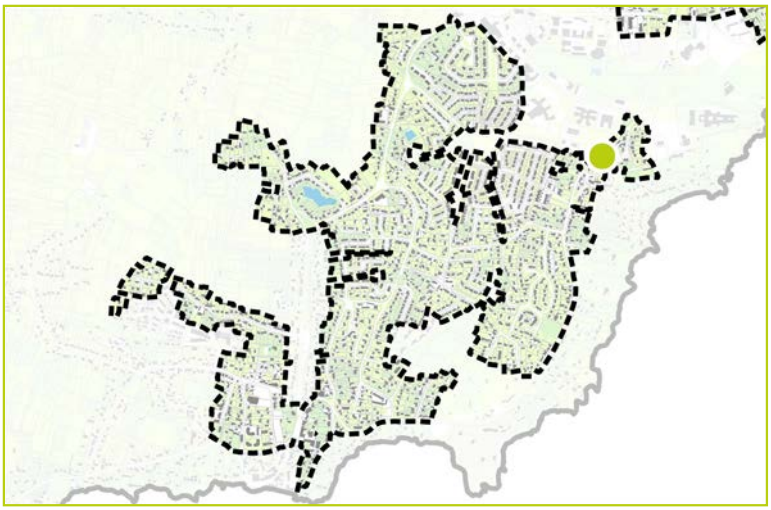

DESCRIPTION

Identifiant : 983
Elément identifié : Arbre seul
Nom latin : *Cedrus sp.*
Nom commun : Cèdre

Hauteur : 6 à 15 m
Âge : Adulte

Etat biologique apparent : Bon
Perspective de développement : Bonne
Contraintes :



CARACTERISTIQUES

Proximité à la Trame Verte et Bleue : Oui

Morphologiques : 4
Ecologiques : 2
Historiques : 3
Contextuelles : 4



COMMENTAIRES

Arbre significatif
Cedrus atlantica

LOCALISATION

Commune : Saint-Nazaire
Secteur : Saint-Marc

Parcelle : DR 61
Adresse : 14 Route de Gavy

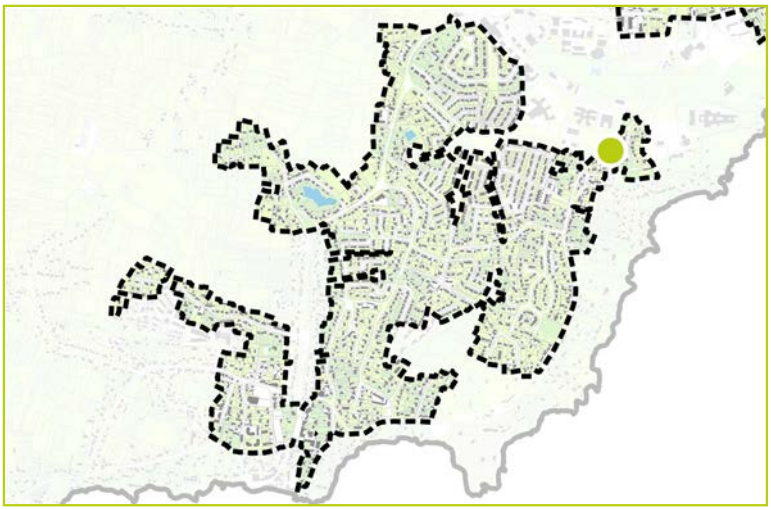

DESCRIPTION

Identifiant : 984
Elément identifié : Arbre seul
Nom latin : *Cedrus atlantica*
Nom commun : Cèdre de l'Atlas

Hauteur : 6 à 15 m
Âge : Adulte

Etat biologique apparent : Bon
Perspective de développement : Limitée
Contraintes : Ligne électrique à proximité



CARACTERISTIQUES

Proximité à la Trame Verte et Bleue : Non

Morphologiques : 2
Ecologiques : 2
Historiques : 3
Contextuelles : 3



COMMENTAIRES

Arbre remarquable
Quercus sp.

LOCALISATION

Commune : Saint-Nazaire
Secteur : Saint-Marc

Parcelle : DP 217
Adresse : 11 Rue Eugène Cornet

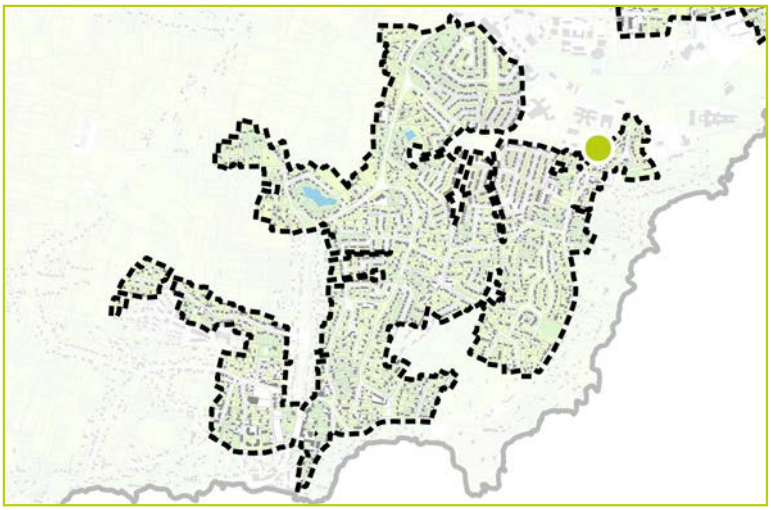

DESCRIPTION

Identifiant : 985
Elément identifié : Arbre seul
Nom latin : *Quercus sp.*
Nom commun : Chêne

Hauteur : 0 à 6 m
Âge : Adulte

Etat biologique apparent : Bon
Perspective de développement : Limité
Contraintes : Morphologie



CARACTERISTIQUES

Proximité à la Trame Verte et Bleue : Oui

Morphologiques :
Ecologiques :
Historiques :
Contextuelles :



COMMENTAIRES

Tronc remarquable mais arbre en dehors du périmètre.

Arbre significatif

Tilia sp.

LOCALISATION

Commune : Saint-Nazaire
Secteur : Saint-Marc

Parcelle : DR 375
Adresse : 30 Route de Gavy

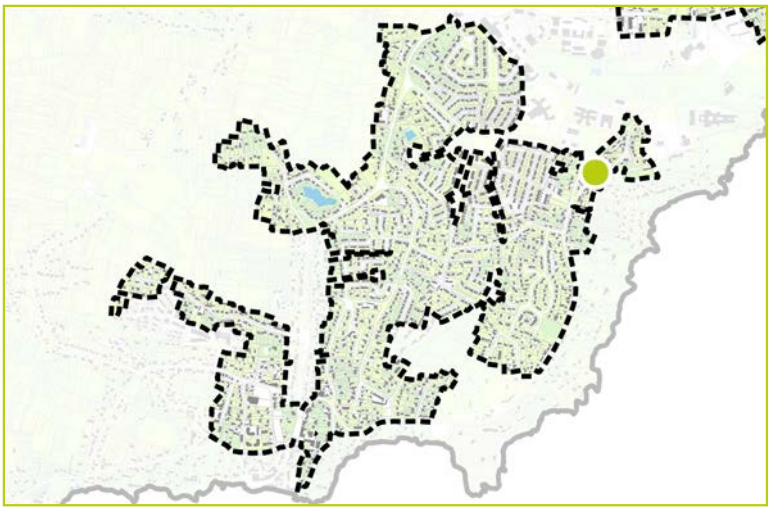

DESCRIPTION

Identifiant : 986
Elément identifié : Arbre seul
Nom latin : *Tilia sp.*
Nom commun : Tilleul

Hauteur : 6 à 15 m
Âge : Adulte

Etat biologique apparent : Bon
Perspective de développement : Bonne
Contraintes :

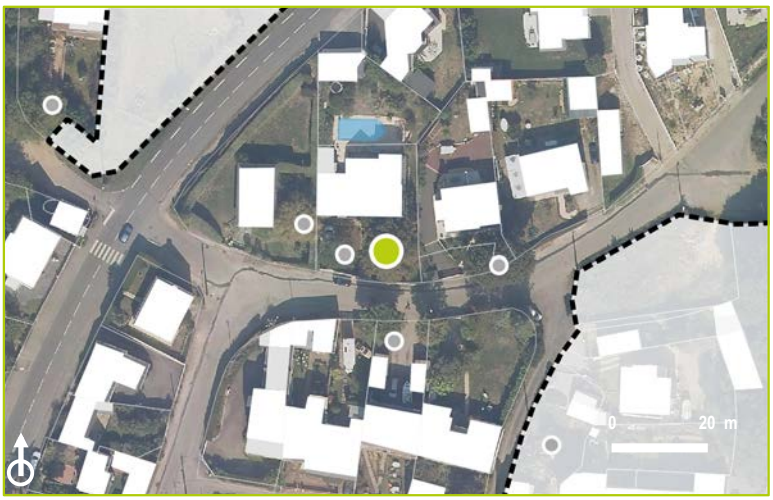

CARACTERISTIQUES

Proximité à la Trame Verte et Bleue : Non

Morphologiques : 3
Ecologiques : 2
Historiques : 2
Contextuelles : 3



COMMENTAIRES

Arbre significatif

Pinus sp.

LOCALISATION

Commune : Saint-Nazaire
Secteur : Saint-Marc

Parcelle : DR 375
Adresse : 30 Route de Gavy

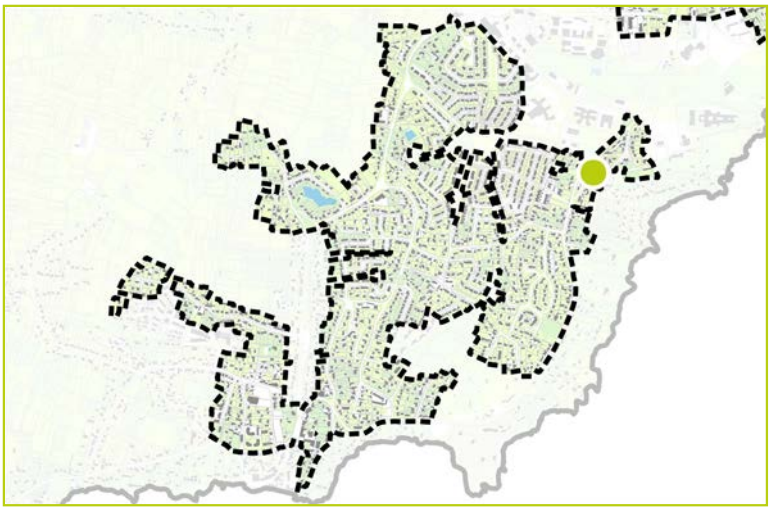

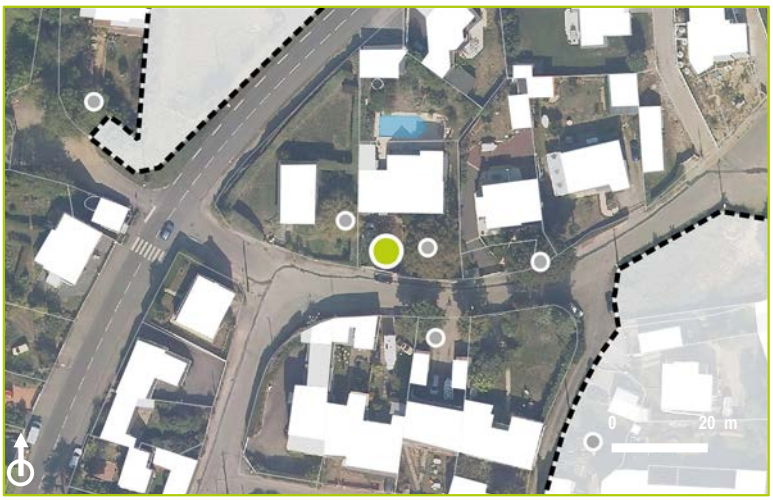

DESCRIPTION

Identifiant : 987
Elément identifié : Arbre seul
Nom latin : *Pinus sp.*
Nom commun : Pin

Hauteur : 6 à 15 m
Âge : Adulte

Etat biologique apparent : Bon
Perspective de développement : Bonne
Contraintes :

CARACTERISTIQUES

Proximité à la Trame Verte et Bleue : Non

Morphologiques : 3
Ecologiques : 2
Historiques : 2
Contextuelles : 3



COMMENTAIRES

Arbre d'intérêt patrimonial
Quercus robur

LOCALISATION

Commune : Saint-Nazaire
Secteur : Saint-Marc

Parcelle : DR 444
Adresse : 99 Route de Saint-Marc

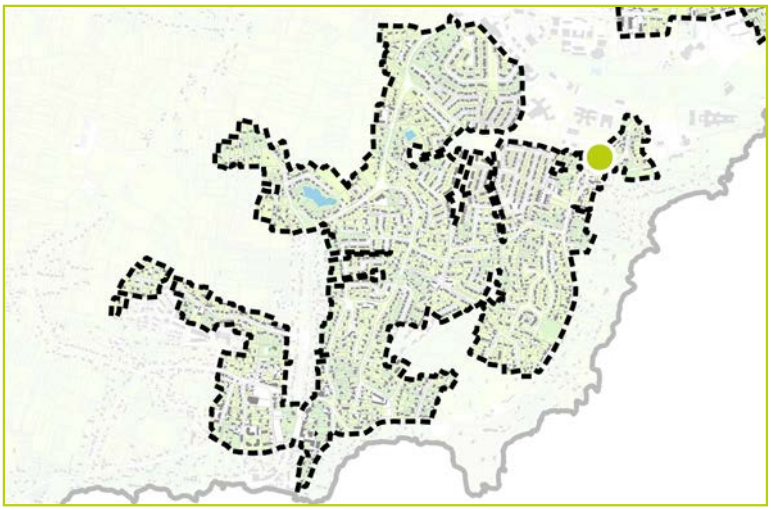

DESCRIPTION

Identifiant : 988
Elément identifié : Arbre seul
Nom latin : *Quercus robur*
Nom commun : Chêne pédonculé

Hauteur : 6 à 15 m
Âge : Adulte

Etat biologique apparent : Bon
Perspective de développement : Bonne
Contraintes :

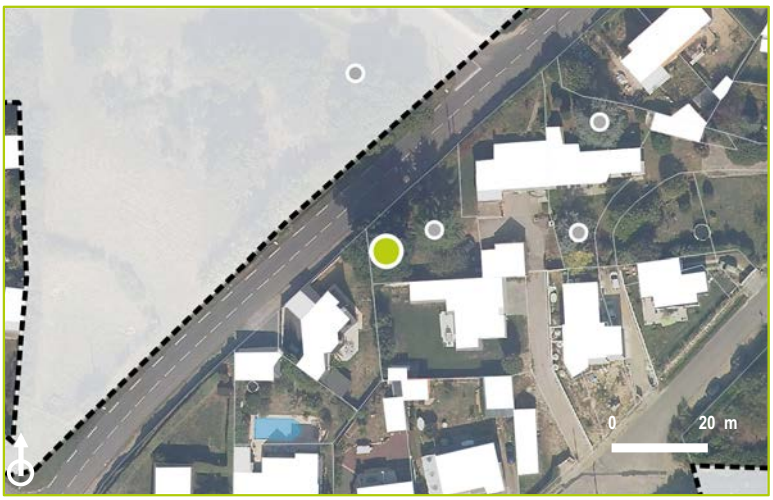

CARACTERISTIQUES

Proximité à la Trame Verte et Bleue : Oui

Morphologiques : 3
Ecologiques : 2
Historiques : 2
Contextuelles : 3



COMMENTAIRES

Arbre identifié

LOCALISATION

Commune : Saint-Nazaire
Secteur : Saint-Marc

Parcelle : DR 55
Adresse : 32 Route de Gavy

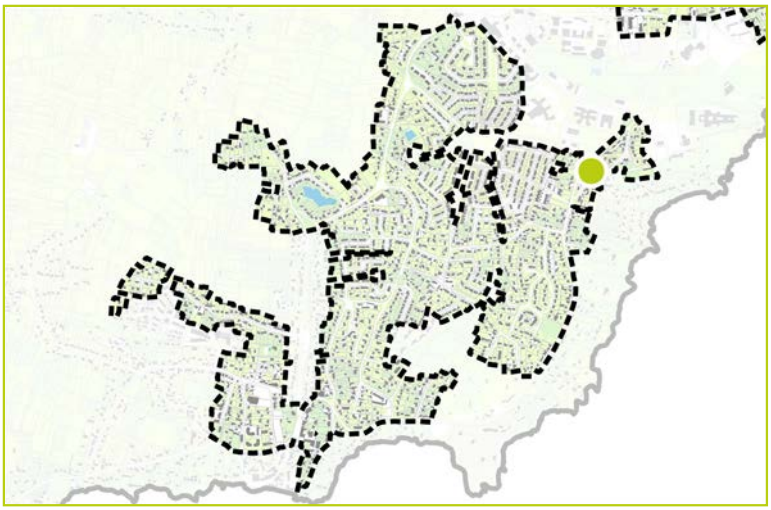

DESCRIPTION

Identifiant : 989
Elément identifié : Arbre seul
Nom latin :
Nom commun :

Hauteur : 6 à 15 m
Âge : Adulte

Etat biologique apparent : Dégradé
Perspective de développement :
Contraintes :



CARACTERISTIQUES

Proximité à la Trame Verte et Bleue : Non

Morphologiques : 2
Ecologiques : 1
Historiques : 2
Contextuelles : 1



COMMENTAIRES

Trop loin pour être identifié.

Arbre d'intérêt patrimonial
Quercus robur

LOCALISATION

Commune : Saint-Nazaire
Secteur : Saint-Marc

Parcelle : YN 43
Adresse : 222 Route de Saint-Marc

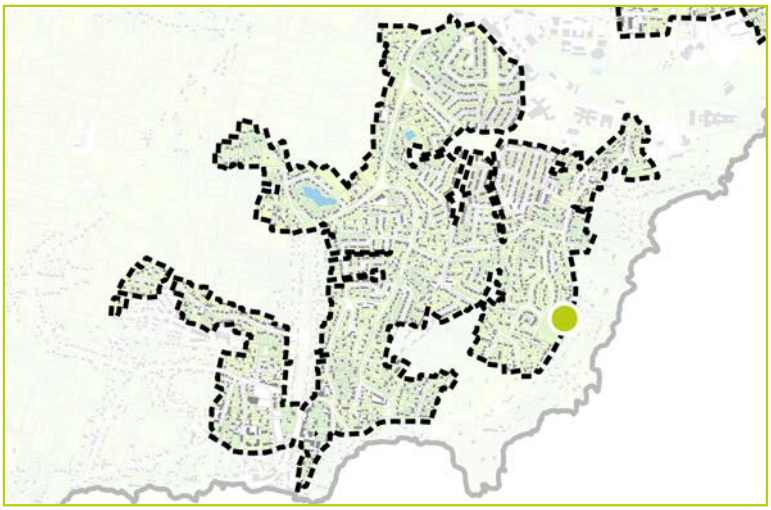

DESCRIPTION

Identifiant : 990
Elément identifié : Arbre seul
Nom latin : *Quercus robur*
Nom commun : Chêne pédonculé

Hauteur : 6 à 15 m
Âge : Adulte

Etat biologique apparent : Bon
Perspective de développement : Bonne
Contraintes :



CARACTERISTIQUES

Proximité à la Trame Verte et Bleue : Non

Morphologiques : 3
Ecologiques : 2
Historiques : 3
Contextuelles : 4



COMMENTAIRES

Arbre significatif
Eucalyptus sp.

LOCALISATION

Commune : Saint-Nazaire
Secteur : Saint-Marc

Parcelle : YL 142
Adresse : 5 Chemin du Prazillon

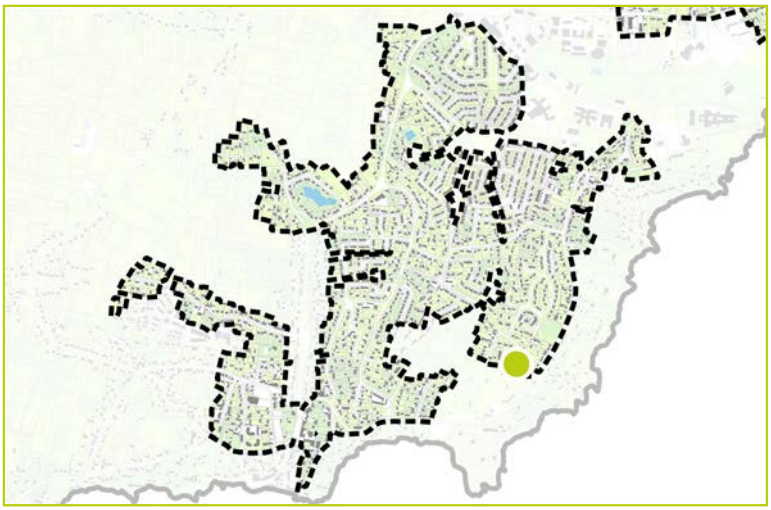

DESCRIPTION

Identifiant : 991
Elément identifié : Arbre seul
Nom latin : *Eucalyptus sp.*
Nom commun : Eucalyptus

Hauteur : 6 à 15 m
Âge : Adulte

Etat biologique apparent : Bon
Perspective de développement : Limitée
Contraintes : Cloture à proximité



CARACTERISTIQUES

Proximité à la Trame Verte et Bleue : Non

Morphologiques : 3
Ecologiques : 2
Historiques : 2
Contextuelles : 2



COMMENTAIRES

Arbre d'intérêt patrimonial
Salix babylonica

LOCALISATION

Commune : Saint-Nazaire
Secteur : Saint-Marc

Parcelle : YN 60
Adresse : 200 Route de Saint-Marc

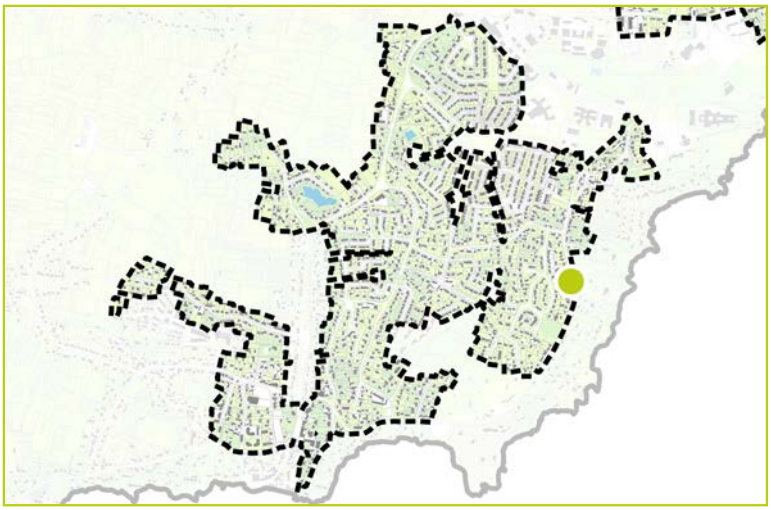



DESCRIPTION

Identifiant : 992
Elément identifié : Groupement d'arbres
Nom latin : *Salix babylonica*
Nom commun : Saule pleureur et autres arbre

Hauteur : 6 à 15 m
Âge : Adulte

Etat biologique apparent : Bon
Perspective de développement : Bonne
Contraintes :

CARACTERISTIQUES

Proximité à la Trame Verte et Bleue : Non

Morphologiques : 3
Ecologiques : 3
Historiques : 2
Contextuelles : 3



COMMENTAIRES

Arbre significatif
Phoenix canariensis

LOCALISATION

Commune : Saint-Nazaire
Secteur : Saint-Marc

Parcelle : YN 52
Adresse : 210 Route de Saint-Marc

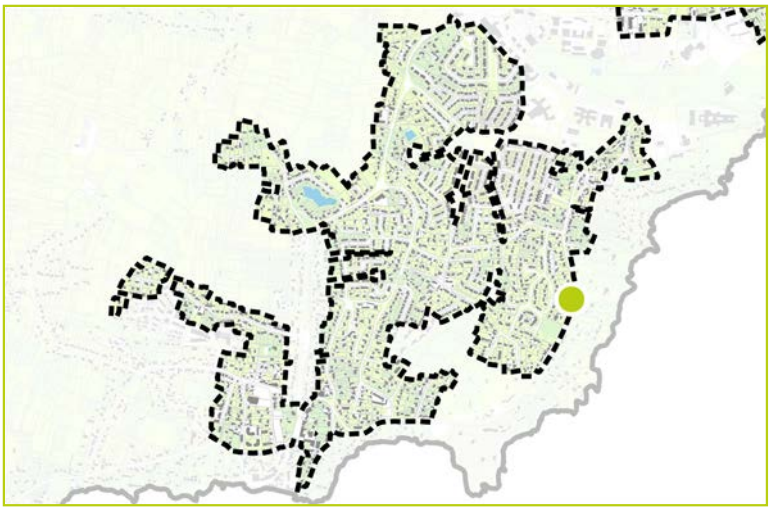

DESCRIPTION

Identifiant : 993
Elément identifié : Arbre seul
Nom latin : *Phoenix canariensis*
Nom commun : Palmier des Canaries

Hauteur : 0 à 6 m
Âge : Adulte

Etat biologique apparent : Bon
Perspective de développement : Bonne
Contraintes :



CARACTERISTIQUES

Proximité à la Trame Verte et Bleue : Non

Morphologiques : 4
Ecologiques : 2
Historiques : 2
Contextuelles : 4



COMMENTAIRES

Arbre significatif
Cupressus sp.

LOCALISATION

Commune : Saint-Nazaire
Secteur : Saint-Marc

Parcelle : DT 448
Adresse : 159 Route de Saint-Marc

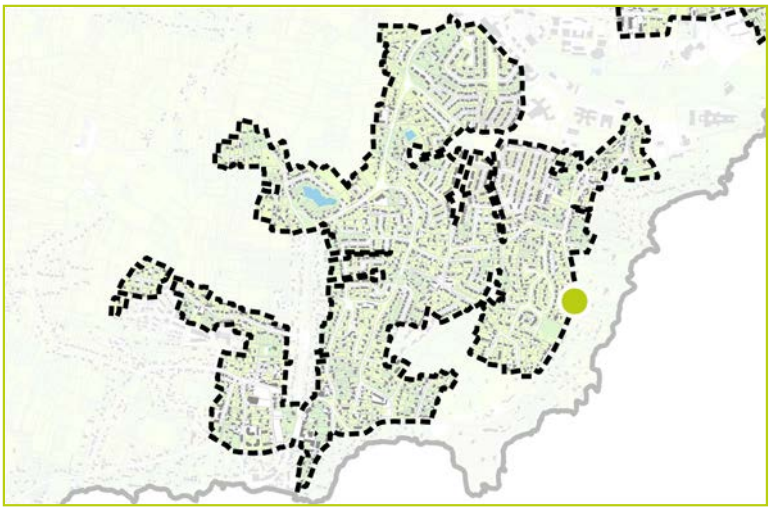



DESCRIPTION

Identifiant : 994
Elément identifié : Arbre seul
Nom latin : *Cupressus sp.*
Nom commun : Cyprès

Hauteur : 6 à 15 m
Âge : Adulte

Etat biologique apparent : Bon
Perspective de développement : Limité
Contraintes : Proche de la limite parcellaire



CARACTERISTIQUES

Proximité à la Trame Verte et Bleue : Non

Morphologiques : 3
Ecologiques : 2
Historiques : 3
Contextuelles : 3

COMMENTAIRES

En dehors du perimètre.

Arbre significatif
Cupressus sp.

LOCALISATION

Commune : Saint-Nazaire
Secteur : Saint-Marc

Parcelle : DT 80
Adresse : 157 Route de Saint-Marc

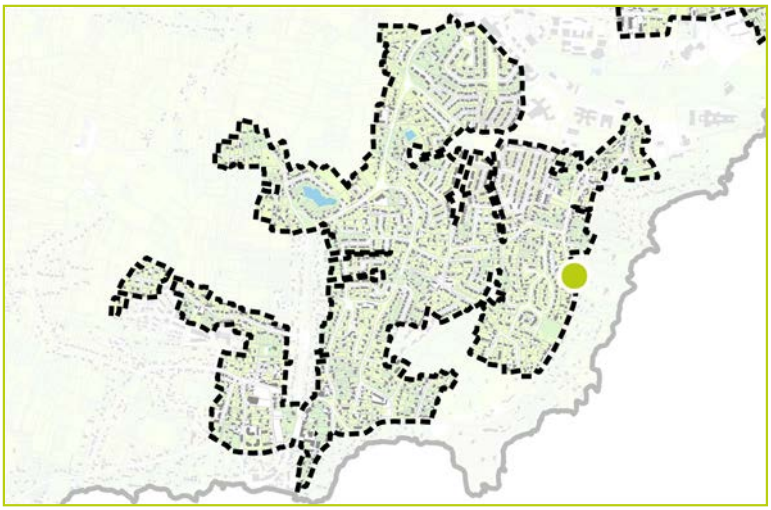

DESCRIPTION

Identifiant : 995
Elément identifié : Arbre seul
Nom latin : *Cupressus sp.*
Nom commun : Cyprès

Hauteur : 6 à 15 m
Âge : Adulte

Etat biologique apparent : Bon
Perspective de développement : Limitée
Contraintes : En limite de parcelle

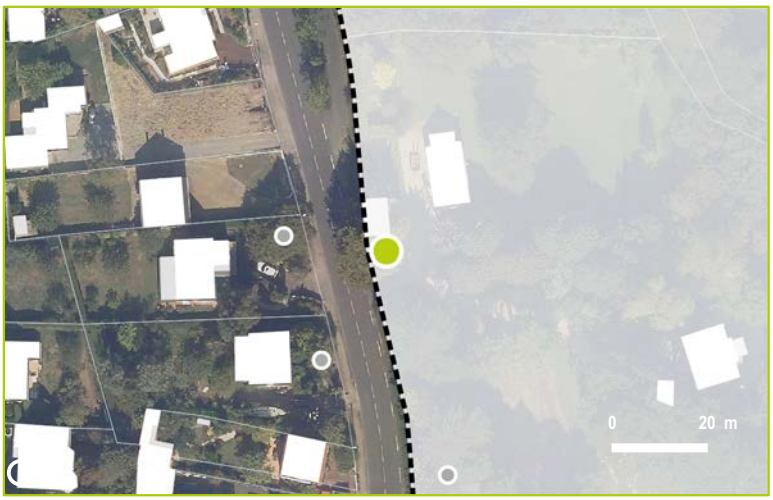

CARACTERISTIQUES

Proximité à la Trame Verte et Bleue : Non

Morphologiques : 2
Ecologiques : 2
Historiques : 2
Contextuelles : 3



COMMENTAIRES

En dehors du périmètre.

Arbre significatif
Cupressus sp.

LOCALISATION

Commune : Saint-Nazaire
Secteur : Saint-Marc

Parcelle : DW 102
Adresse : 2 Chemin de Port Charlotte

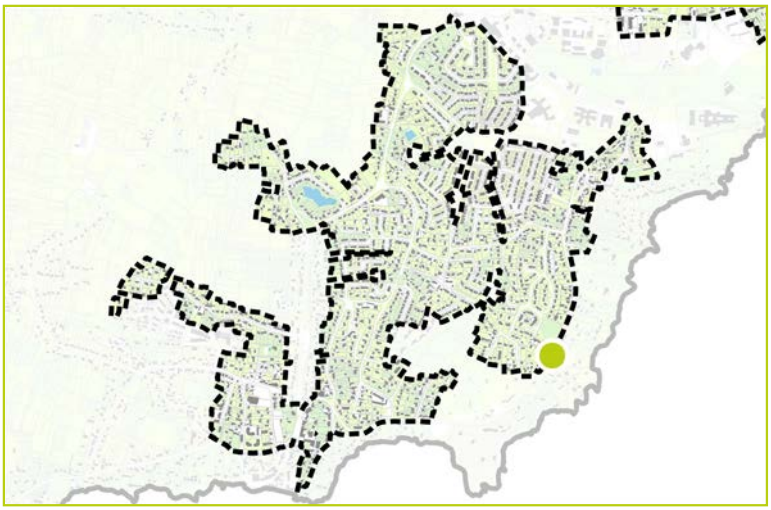

DESCRIPTION

Identifiant : 996
Elément identifié : Groupement d'arbres
Nom latin : *Cupressus sp.*
Nom commun : Cyprès

Hauteur : 6 à 15 m
Âge : Adulte

Etat biologique apparent : Bon
Perspective de développement : Bonne
Contraintes :



CARACTERISTIQUES

Proximité à la Trame Verte et Bleue : Non

Morphologiques : 3
Ecologiques : 3
Historiques : 3
Contextuelles : 2



COMMENTAIRES

Alignements d'arbres en dehors du périmètre.

Arbre identifié
Cupressus sp.

LOCALISATION

Commune : Saint-Nazaire
Secteur : Saint-Marc

Parcelle : DT 323
Adresse : 171 Route de Saint-Marc

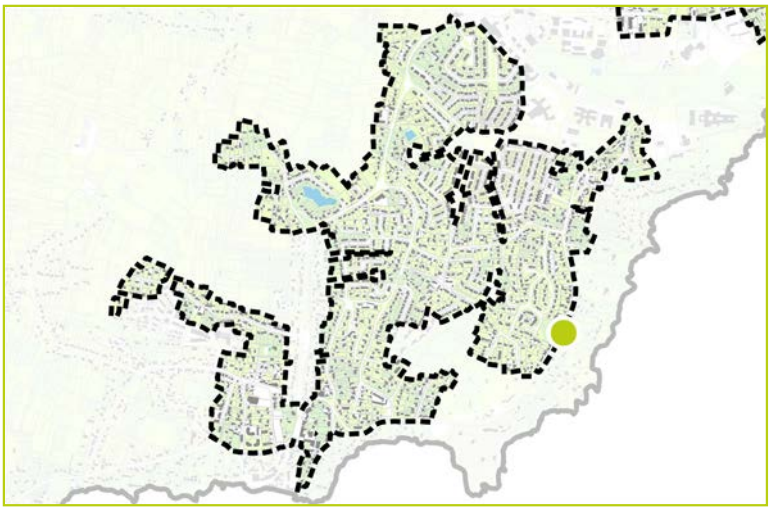

DESCRIPTION

Identifiant : 997
Elément identifié : Arbre seul
Nom latin : *Cupressus sp.*
Nom commun : Cyprès

Hauteur : 6 à 15 m
Âge : Adulte

Etat biologique apparent : Bon
Perspective de développement : Limitée
Contraintes :



CARACTERISTIQUES

Proximité à la Trame Verte et Bleue : Non

Morphologiques : 3
Ecologiques : 2
Historiques : 3
Contextuelles : 4



COMMENTAIRES

En dehors du perimètre.

Arbre significatif

Populus sp.

LOCALISATION

Commune : Saint-Nazaire
Secteur : Saint-Marc

Parcelle : DR 11
Adresse : 13 Chemin de la Villa-Mine

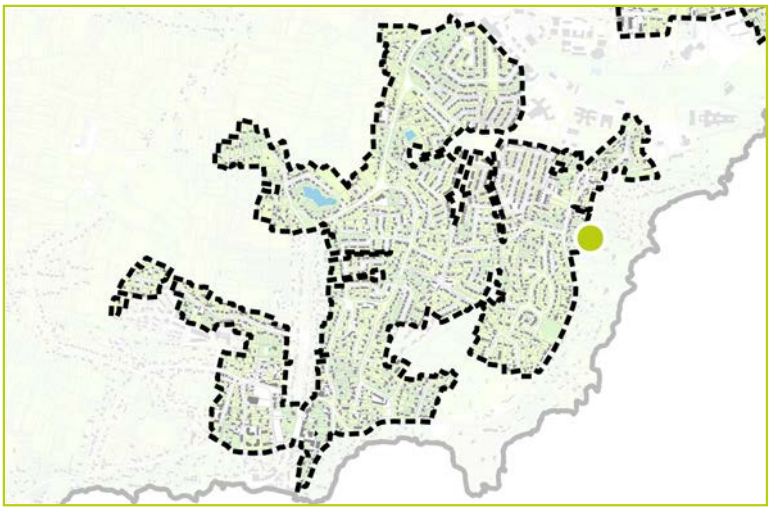

DESCRIPTION

Identifiant : 998
Elément identifié : Groupement d'arbres
Nom latin : *Populus sp.*
Nom commun : Peuplier

Hauteur : >20 m
Âge : Adulte

Etat biologique apparent : Bon
Perspective de développement : Limitée
Contraintes : Autres végétaux et habitation à proximité



CARACTERISTIQUES

Proximité à la Trame Verte et Bleue : Non

Morphologiques : 3
Ecologiques : 2
Historiques : 2
Contextuelles : 2



COMMENTAIRES

Arbre d'intérêt patrimonial
Cupressus macrocarpa

LOCALISATION

Commune : Saint-Nazaire
Secteur : Saint-Marc

Parcelle : DR 11
Adresse : 13 Chemin de la Villa-Mine

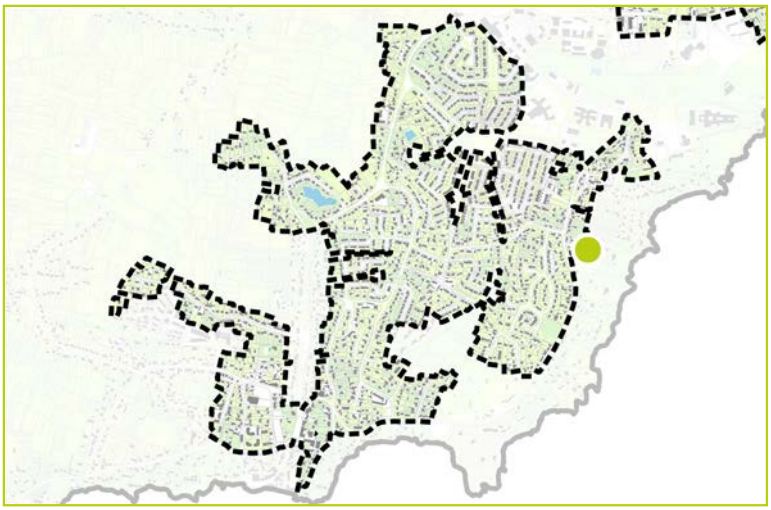



DESCRIPTION

Identifiant : 999
Elément identifié : Arbre seul
Nom latin : *Cupressus macrocarpa*
Nom commun : Cyprès de Lambert

Hauteur : 6 à 15 m
Âge : Adulte

Etat biologique apparent : Bon
Perspective de développement : Limitée
Contraintes : Autres végétaux et limite parcellaire à proximité



CARACTERISTIQUES

Proximité à la Trame Verte et Bleue : Non

Morphologiques : 3
Ecologiques : 2
Historiques : 3
Contextuelles : 3

COMMENTAIRES

even CONSEIL

Arbre identifié

Acer sp.

LOCALISATION

Commune : Saint-Nazaire
Secteur : Saint-Marc

Parcelle : YN 19
Adresse : 1 Allée de la Pierre Percée

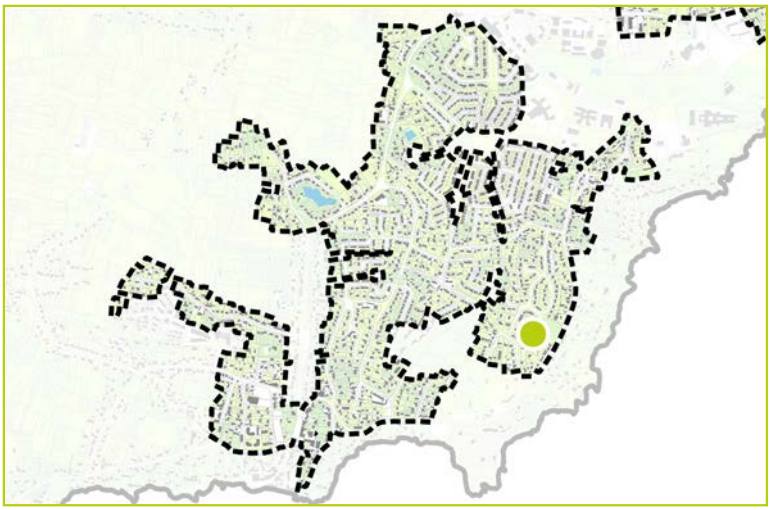

DESCRIPTION

Identifiant : 1000
Elément identifié : Arbre seul
Nom latin : *Acer sp.*
Nom commun : Erable

Hauteur : 0 à 6 m
Âge : Adulte

Etat biologique apparent : Bon
Perspective de développement : Bonne
Contraintes :



CARACTERISTIQUES

Proximité à la Trame Verte et Bleue : Non

Morphologiques : 2
Ecologiques : 2
Historiques : 2
Contextuelles : 2



COMMENTAIRES

Arbre significatif
Betula pendula

LOCALISATION

Commune : Saint-Nazaire
Secteur : Saint-Marc

Parcelle : DR 7
Adresse : 5 Chemin de la Villa-Mine

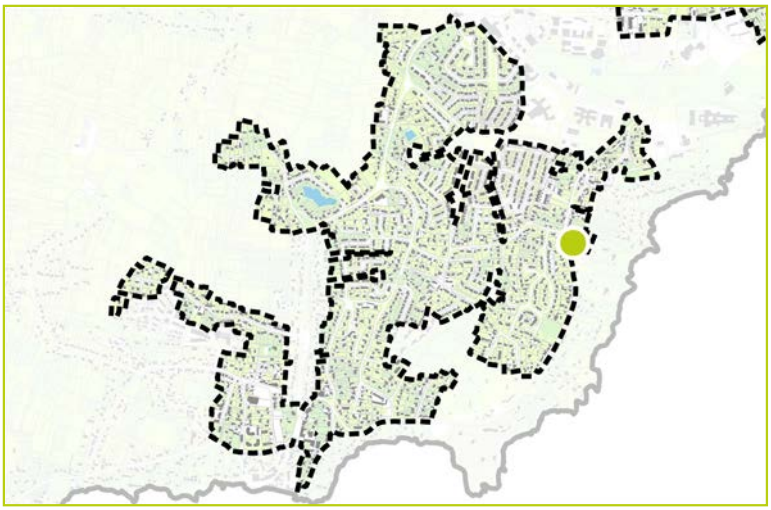

DESCRIPTION

Identifiant : 1001
Elément identifié : Arbre seul
Nom latin : *Betula pendula*
Nom commun : Bouleau blanc, verruqueux

Hauteur : 0 à 6 m
Âge : Adulte

Etat biologique apparent : Bon
Perspective de développement : Bonne
Contraintes :



CARACTERISTIQUES

Proximité à la Trame Verte et Bleue : Non

Morphologiques : 5
Ecologiques : 2
Historiques : 2
Contextuelles : 2



COMMENTAIRES

Arbre significatif
Acacia dealbata

LOCALISATION

Commune : Saint-Nazaire
Secteur : Saint-Marc

Parcelle : YN 68
Adresse : 186 Route de Saint Marc

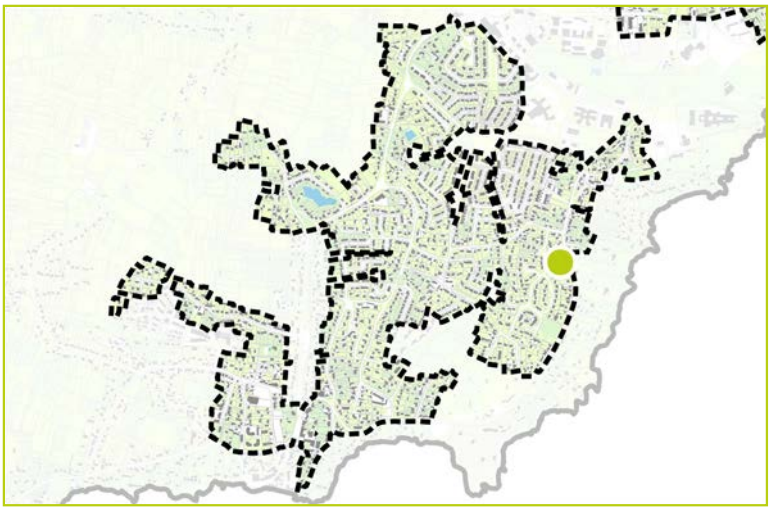

DESCRIPTION

Identifiant : 1002
Elément identifié : Groupement d'arbres
Nom latin : *Acacia dealbata*
Nom commun : Mimosa et autres arbres

Hauteur : 6 à 15 m
Âge : Adulte

Etat biologique apparent : Bon
Perspective de développement : Limitée
Contraintes : Autres végétaux à proximité



CARACTERISTIQUES

Proximité à la Trame Verte et Bleue : Non

Morphologiques : 2
Ecologiques : 3
Historiques : 2
Contextuelles : 1



COMMENTAIRES

Arbre d'intérêt patrimonial
Quercus robur

LOCALISATION

Commune : Saint-Nazaire
Secteur : Saint-Marc

Parcelle : YN 64
Adresse : 194 Route de Saint-Marc

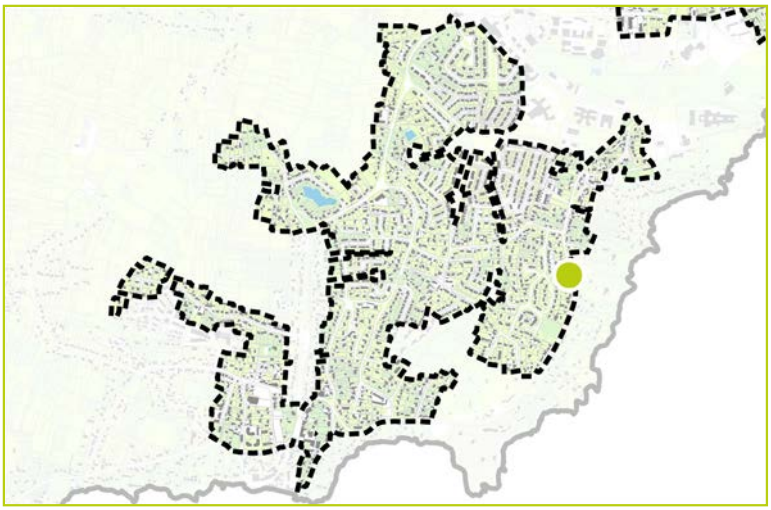

DESCRIPTION

Identifiant : 1003
Elément identifié : Arbre seul
Nom latin : *Quercus robur*
Nom commun : Chêne pédonculé

Hauteur : 6 à 15 m
Âge : Adulte

Etat biologique apparent : Bon
Perspective de développement : Limitée
Contraintes : Ligne électrique à proximité



CARACTERISTIQUES

Proximité à la Trame Verte et Bleue : Non

Morphologiques : 5
Ecologiques : 2
Historiques : 3
Contextuelles : 4



COMMENTAIRES

Arbre significatif
Jardin arboré

LOCALISATION

Commune : Saint-Nazaire
Secteur : Saint-Marc

Parcelle : DR 11
Adresse : 13 Chemin de la Villa-Mine

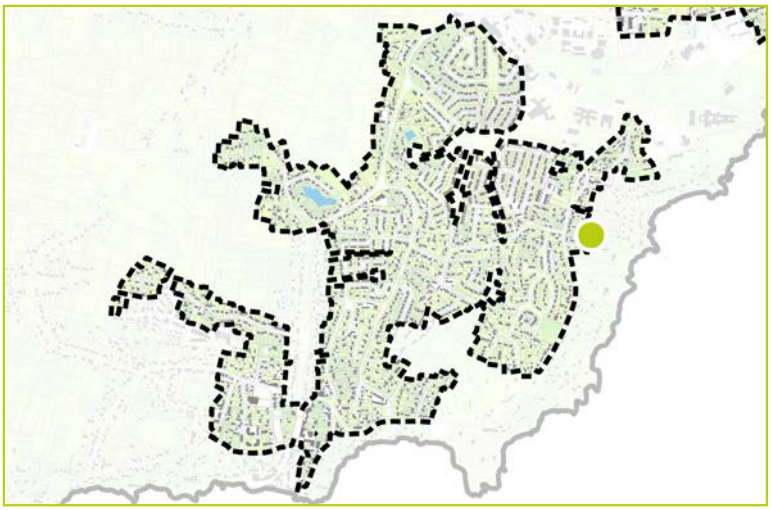

DESCRIPTION

Identifiant : 1004
Elément identifié : Groupement d'arbres
Nom latin : *Jardin arboré*
Nom commun : Pin parasol,...

Hauteur : 6 à 15 m
Âge : Adulte

Etat biologique apparent : Bon
Perspective de développement : Limitée
Contraintes : Autres végétaux à proximité



CARACTERISTIQUES

Proximité à la Trame Verte et Bleue : Non

Morphologiques : 3
Ecologiques : 3
Historiques : 2
Contextuelles : 1



COMMENTAIRES

Interprétation par photographie aérienne.

Arbre significatif
Robinia pseudoacacia

LOCALISATION

Commune : Saint-Nazaire
Secteur : Saint-Marc

Parcelle : YN 71
Adresse : 184 Route de Saint Marc

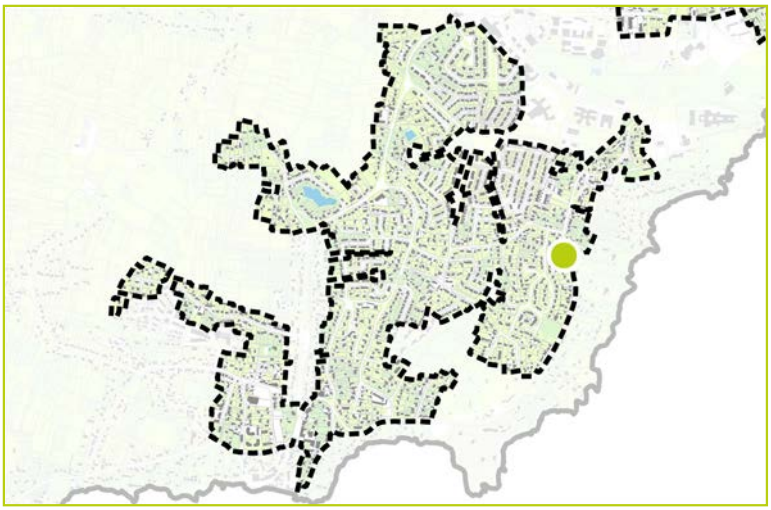

DESCRIPTION

Identifiant : 1005
Elément identifié : Arbre seul
Nom latin : *Robinia pseudoacacia*
Nom commun : Robinier faux-acacia doré

Hauteur : 0 à 6 m
Âge : Jeune

Etat biologique apparent : Bon
Perspective de développement : Limitée
Contraintes : Ligne électrique à proximité



CARACTERISTIQUES

Proximité à la Trame Verte et Bleue : Non

Morphologiques : 2
Ecologiques : 2
Historiques : 2
Contextuelles : 4



COMMENTAIRES

Arbre identifié

LOCALISATION

Commune : Saint-Nazaire
Secteur : Saint-Marc

Parcelle : YN 153
Adresse : 18 Allee des Evenas

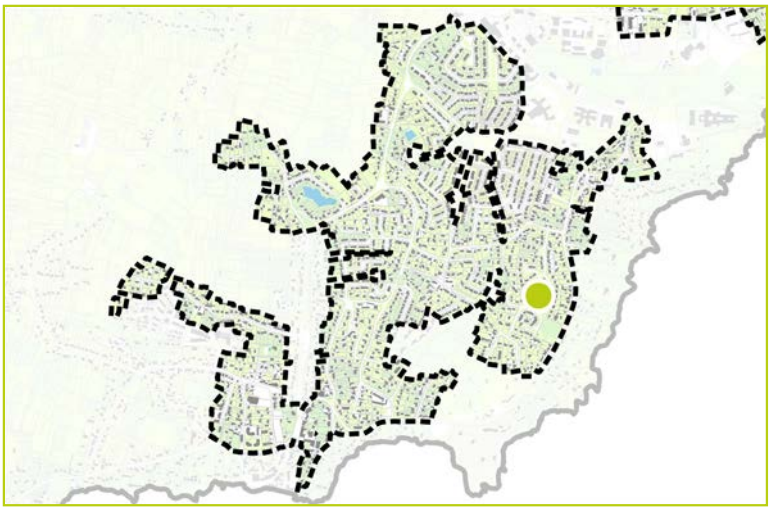



DESCRIPTION

Identifiant : 1006
Elément identifié : Arbre seul
Nom latin :
Nom commun :

Hauteur :
Âge :

Etat biologique apparent :
Perspective de développement :
Contraintes :

CARACTERISTIQUES

Proximité à la Trame Verte et Bleue : Non

Morphologiques :
Ecologiques :
Historiques :
Contextuelles :

COMMENTAIRES

Trop loin.

Arbre identifié

LOCALISATION

Commune : Saint-Nazaire
Secteur : Saint-Marc

Parcelle : YN 69
Adresse : 32 Allée des Evenas

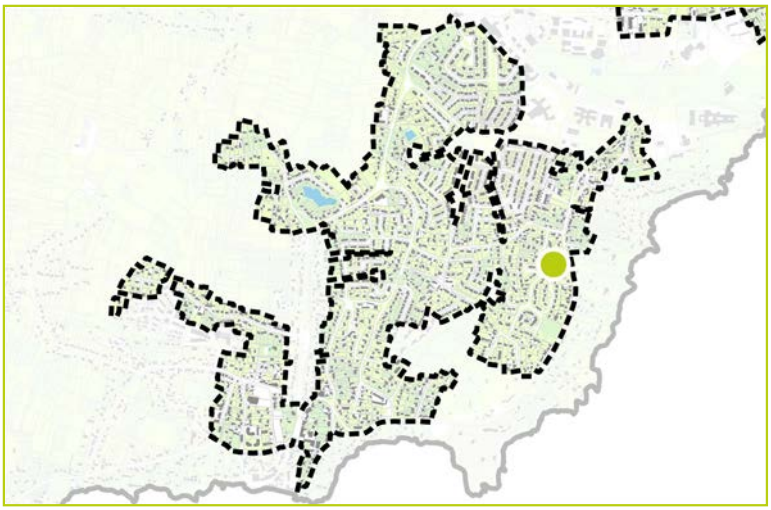

DESCRIPTION

Identifiant : 1007
Elément identifié :
Nom latin :
Nom commun :

Hauteur :
Âge :

Etat biologique apparent :
Perspective de développement :
Contraintes :



CARACTERISTIQUES

Proximité à la Trame Verte et Bleue : Non

Morphologiques : 3
Ecologiques : 2
Historiques : 1
Contextuelles : 1



COMMENTAIRES

Vue de loin. Elément non identifiée.

Arbre significatif

LOCALISATION

Commune : Saint-Nazaire
Secteur : Saint-Marc

Parcelle : YN 36
Adresse : 12 Allée des Evenas

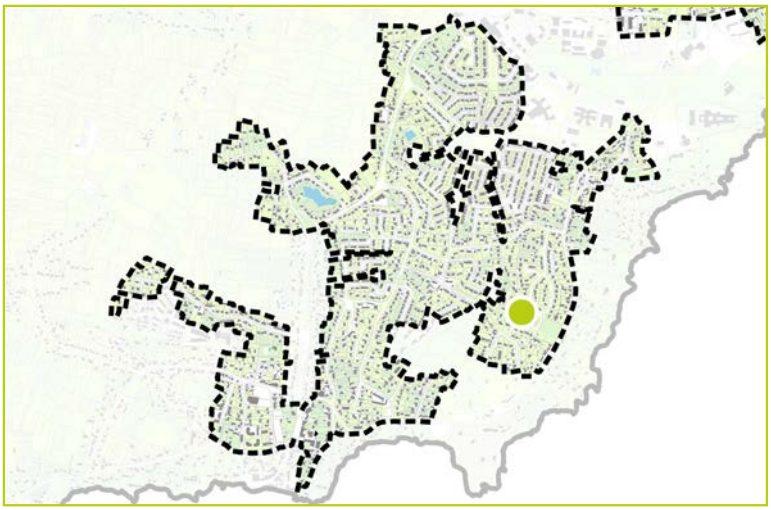

DESCRIPTION

Identifiant : 1008
Elément identifié : Arbre seul
Nom latin :
Nom commun :

Hauteur : 0 à 6 m
Âge : Adulte

Etat biologique apparent : Bon
Perspective de développement : Limitée
Contraintes :



CARACTERISTIQUES

Proximité à la Trame Verte et Bleue : Non

Morphologiques : 1
Ecologiques : 2
Historiques : 2
Contextuelles : 3



COMMENTAIRES

Non visible.

Arbre significatif

LOCALISATION

Commune : Saint-Nazaire
Secteur : Saint-Marc

Parcelle : YN 131
Adresse : 5 Allée du Chebec

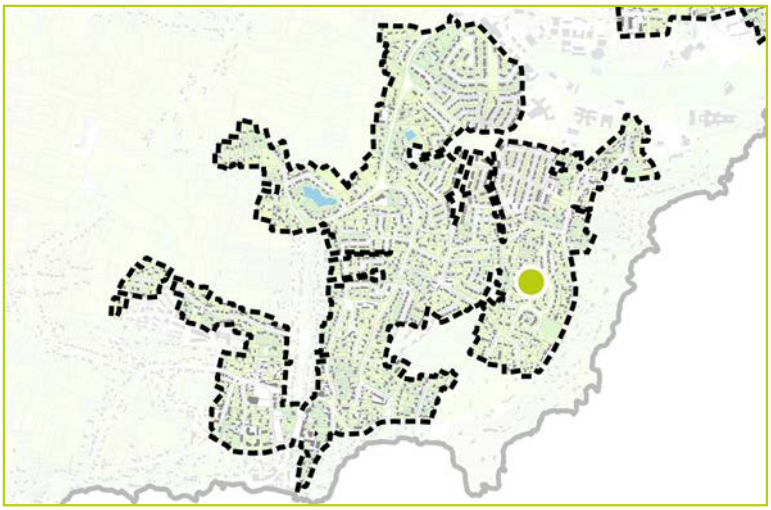



DESCRIPTION

Identifiant : 1009
Elément identifié : Arbre seul
Nom latin :
Nom commun :

Hauteur : 6 à 15 m
Âge : Adulte

Etat biologique apparent : Bon
Perspective de développement : Bonne
Contraintes :



CARACTERISTIQUES

Proximité à la Trame Verte et Bleue : Non

Morphologiques : 3
Ecologiques : 2
Historiques : 3
Contextuelles : 2

COMMENTAIRES

Espèce non identifiée.

Arbre identifié
Betula sp.

LOCALISATION

Commune : Saint-Nazaire
Secteur : Saint-Marc

Parcelle : YN 53
Adresse : 10 Allée de la Goélette

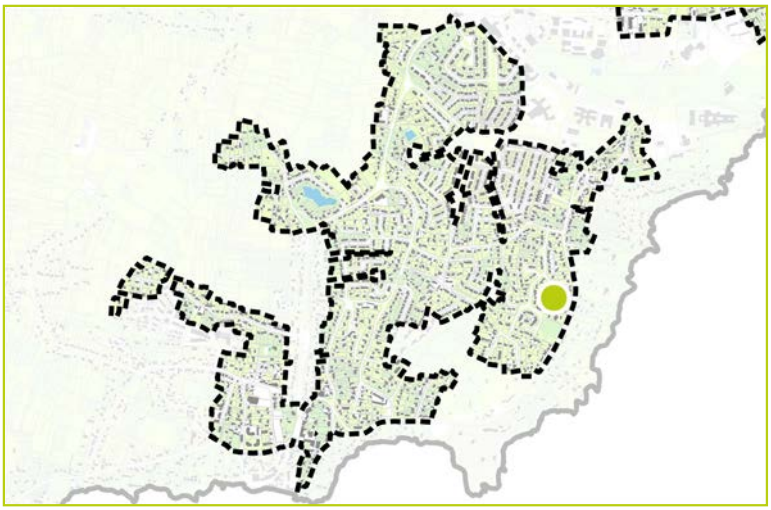

DESCRIPTION

Identifiant : 1010
Elément identifié : Arbre seul
Nom latin : *Betula sp.*
Nom commun : Bouleau

Hauteur : 6 à 15 m
Âge : Adulte

Etat biologique apparent : Bon
Perspective de développement : Bonne
Contraintes :



CARACTERISTIQUES

Proximité à la Trame Verte et Bleue : Non

Morphologiques : 2
Ecologiques : 2
Historiques : 2
Contextuelles : 2



COMMENTAIRES

Arbre significatif
Quercus robur

LOCALISATION

Commune : Saint-Nazaire
Secteur : Saint-Marc

Parcelle : YN 159
Adresse : 5 Allee de la Goelette

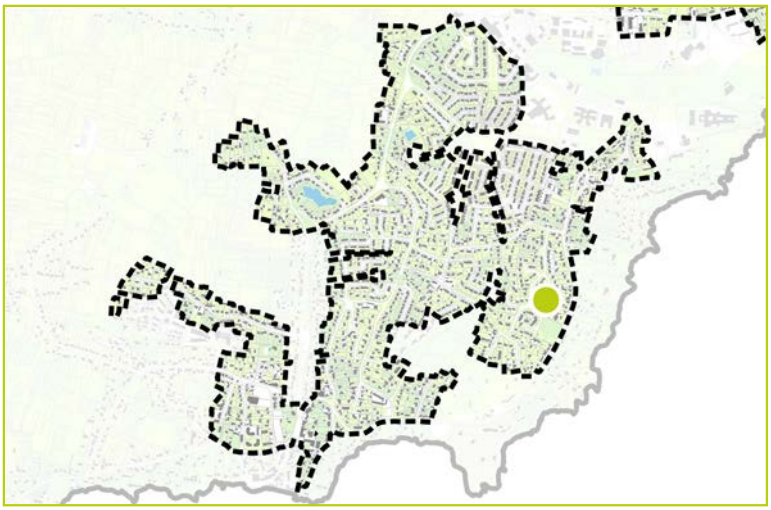

DESCRIPTION

Identifiant : 1011
Elément identifié : Arbre seul
Nom latin : *Quercus robur*
Nom commun : Chêne pédonculé

Hauteur : 0 à 6 m
Âge : Adulte

Etat biologique apparent : Bon
Perspective de développement :
Contraintes :

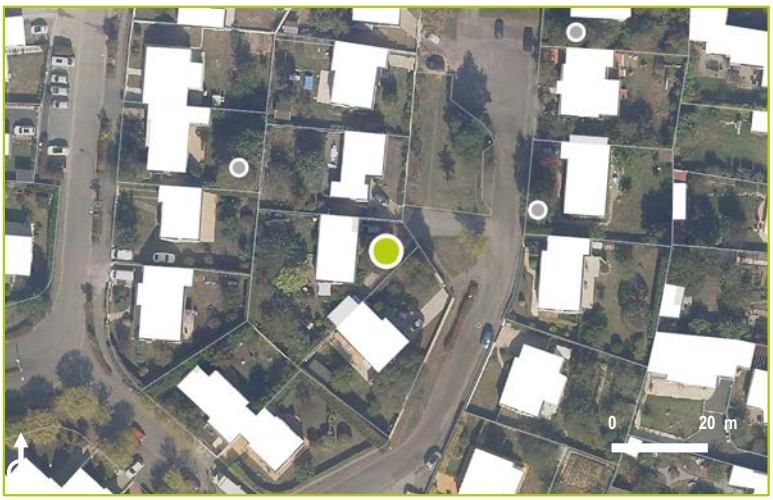

CARACTERISTIQUES

Proximité à la Trame Verte et Bleue : Non

Morphologiques : 3
Ecologiques : 2
Historiques : 2
Contextuelles : 3



COMMENTAIRES

Arbre d'intérêt patrimonial

Quercus sp.

LOCALISATION

Commune : Saint-Nazaire
Secteur : Saint-Marc

Parcelle : YN 110
Adresse :

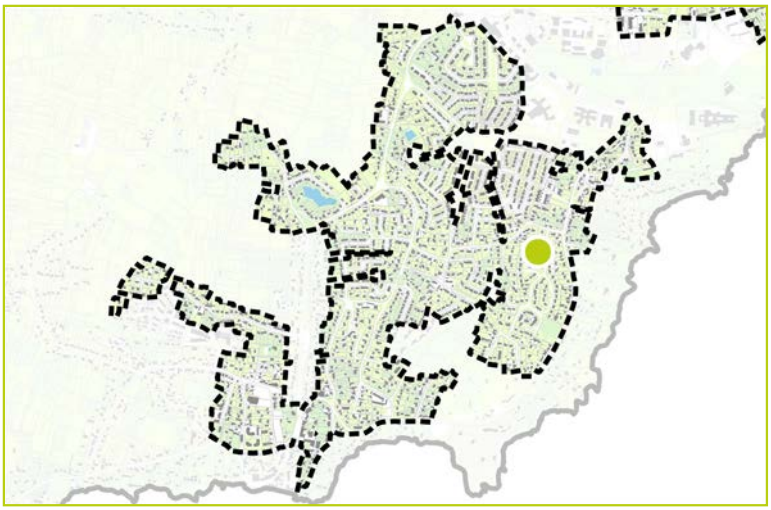



DESCRIPTION

Identifiant : 1012
Elément identifié : Arbre seul
Nom latin : *Quercus sp.*
Nom commun : Chêne

Hauteur : 6 à 15 m
Âge : Adulte

Etat biologique apparent : Bon
Perspective de développement : Bonne
Contraintes :

CARACTERISTIQUES

Proximité à la Trame Verte et Bleue : Non

Morphologiques : 3
Ecologiques : 2
Historiques : 3
Contextuelles : 3



COMMENTAIRES

Arbre significatif
Quercus robur

LOCALISATION

Commune : Saint-Nazaire
Secteur : Saint-Marc

Parcelle : YN 58
Adresse : 14 Allée de la Goélette

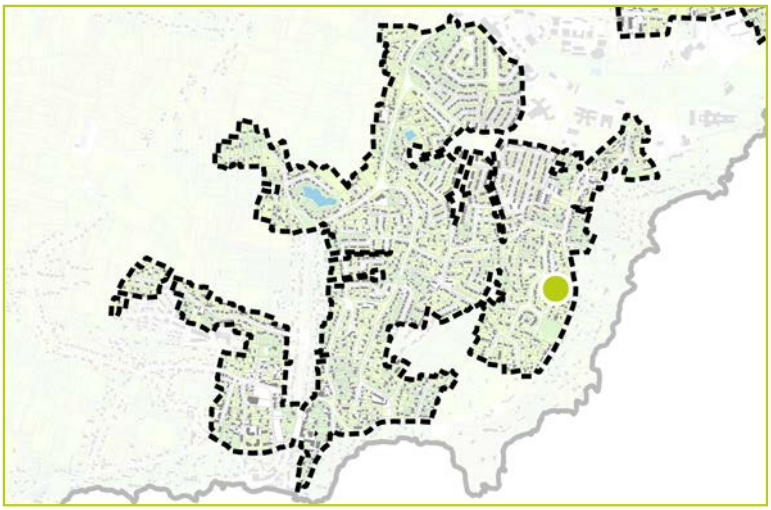

DESCRIPTION

Identifiant : 1013
Elément identifié : Arbre seul
Nom latin : *Quercus robur*
Nom commun : Chêne pédonculé

Hauteur : 6 à 15 m
Âge : Adulte

Etat biologique apparent : Bon
Perspective de développement : Limitée
Contraintes : Habitation à proximité

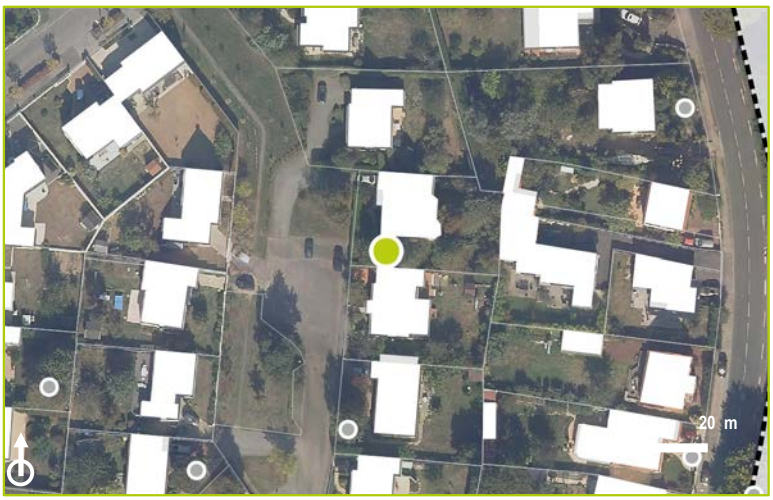

CARACTERISTIQUES

Proximité à la Trame Verte et Bleue : Non

Morphologiques : 2
Ecologiques : 2
Historiques : 3
Contextuelles : 3



COMMENTAIRES

Groupement d'arbres significatifs
Jardin arboré

LOCALISATION

Commune : Saint-Nazaire
Secteur : Saint-Marc

Parcelle : YL 151
Adresse : 6 Impasse du Prazillon

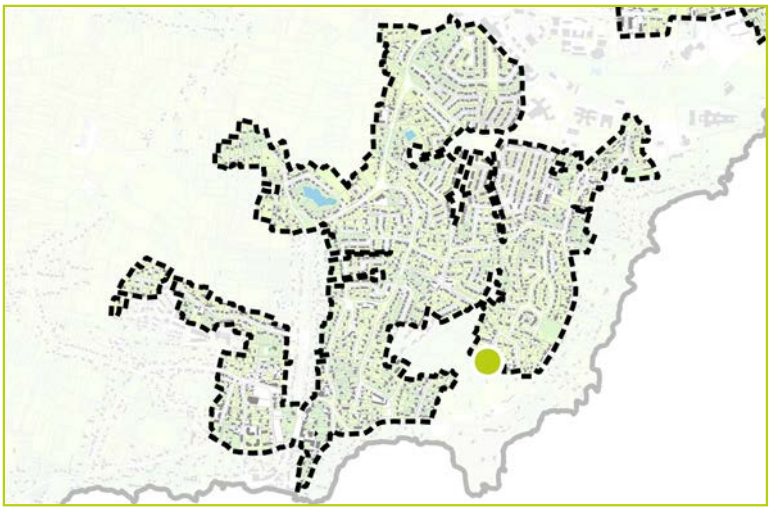

DESCRIPTION

Identifiant : 1014
Elément identifié : Groupement d'arbres
Nom latin : *Jardin arboré*
Nom commun :

Hauteur : 6 à 15 m
Âge : Adulte

Etat biologique apparent : Bon
Perspective de développement :
Contraintes :



CARACTERISTIQUES

Proximité à la Trame Verte et Bleue : Non

Morphologiques : 2
Ecologiques : 3
Historiques : 2
Contextuelles : 1



COMMENTAIRES

Interprétation par photographie aérienne.

Arbre d'intérêt patrimonial

Pinus sp.

LOCALISATION

Commune : Saint-Nazaire
Secteur : Saint-Marc

Parcelle : YM 118
Adresse : 16 Chemin du Prazillon

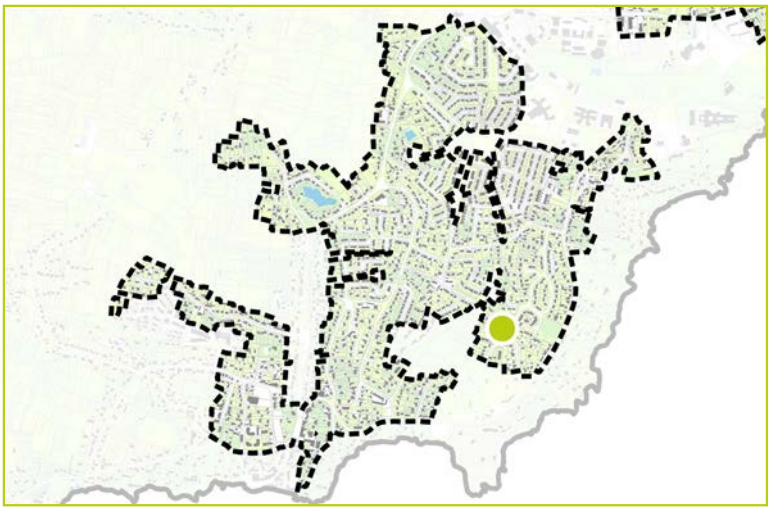



DESCRIPTION

Identifiant : 1015
Elément identifié : Groupement d'arbres
Nom latin : *Pinus sp.*
Nom commun : Pin

Hauteur : 15 à 20 m
Âge : Adulte

Etat biologique apparent : Bon
Perspective de développement : Limitée
Contraintes : Ligne électrique à proximité



CARACTERISTIQUES

Proximité à la Trame Verte et Bleue : Non

Morphologiques : 3
Ecologiques : 2
Historiques : 3
Contextuelles : 3

COMMENTAIRES

Arbre significatif
Pinus sp.

LOCALISATION

Commune : Saint-Nazaire
Secteur : Saint-Marc

Parcelle : YL 152
Adresse : 11 Impasse du Prazillon

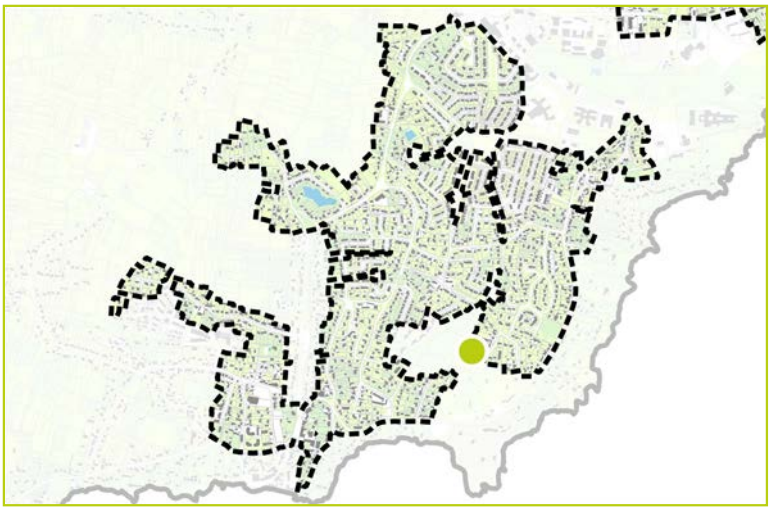

DESCRIPTION

Identifiant : 1016
Elément identifié : Groupement d'arbres
Nom latin : *Pinus sp.*
Nom commun : Pin

Hauteur : 15 à 20 m
Âge : Adulte

Etat biologique apparent : Bon
Perspective de développement : Bonne
Contraintes : En fond de parcelle



CARACTERISTIQUES

Proximité à la Trame Verte et Bleue : Non

Morphologiques : 2
Ecologiques : 2
Historiques : 4
Contextuelles : 3



COMMENTAIRES

Arbre significatif
Abies sp.

LOCALISATION

Commune : Saint-Nazaire
Secteur : Saint-Marc

Parcelle : YL 152
Adresse : 11 Impasse du Prazillon

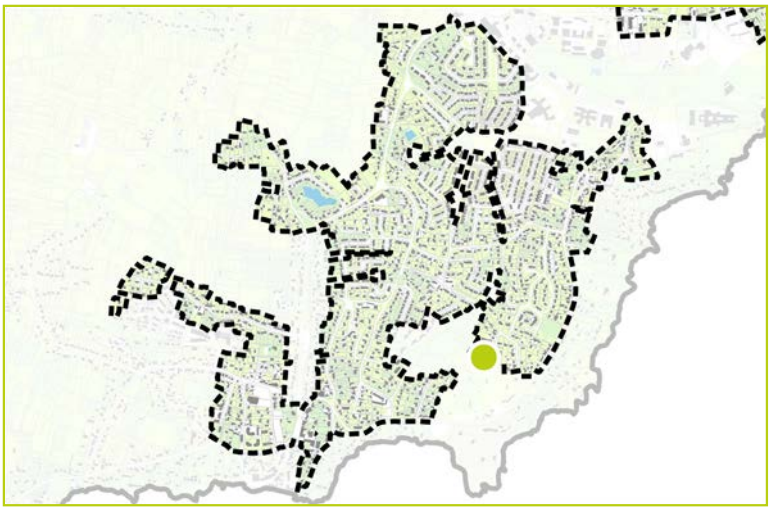

DESCRIPTION

Identifiant : 1017
Elément identifié : Arbre seul
Nom latin : *Abies sp.*
Nom commun : Sapin

Hauteur : 6 à 15 m
Âge : Jeune

Etat biologique apparent : Bon
Perspective de développement : Limitée
Contraintes : En limite de parcelle



CARACTERISTIQUES

Proximité à la Trame Verte et Bleue : Non

Morphologiques : 2
Ecologiques : 2
Historiques : 2
Contextuelles : 2



COMMENTAIRES

Arbre significatif
Quercus robur

LOCALISATION

Commune : Saint-Nazaire
Secteur : Saint-Marc

Parcelle : YM 116
Adresse : 3 Allee des Evenas

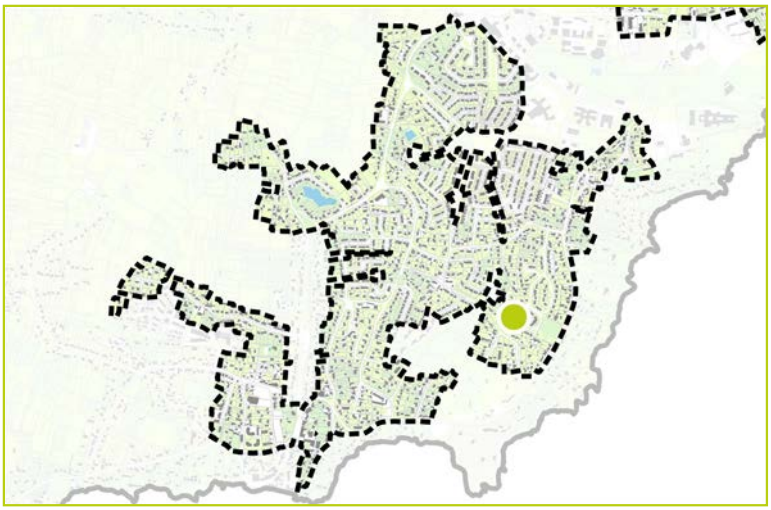

DESCRIPTION

Identifiant : 1018
Elément identifié : Groupement d'arbres
Nom latin : *Quercus robur*
Nom commun : 2 Chênes pédonculés

Hauteur : 6 à 15 m
Âge : Adulte

Etat biologique apparent : Bon
Perspective de développement : Bonne
Contraintes :



CARACTERISTIQUES

Proximité à la Trame Verte et Bleue : Non

Morphologiques : 3
Ecologiques : 2
Historiques : 3
Contextuelles : 3



COMMENTAIRES

Arbre d'intérêt patrimonial
Cupressus sp.

LOCALISATION

Commune : Saint-Nazaire
Secteur : Saint-Marc

Parcelle : YM 114
Adresse : 1 Allée du Grand Charpentier

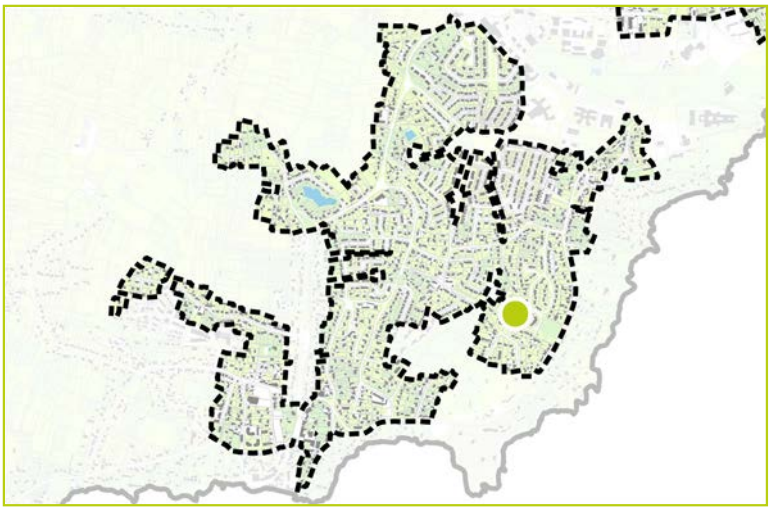

DESCRIPTION

Identifiant : 1019
Elément identifié : Arbre seul
Nom latin : *Cupressus sp.*
Nom commun : Cyprès

Hauteur : 6 à 15 m
Âge : Adulte

Etat biologique apparent : Bon
Perspective de développement : Limitée
Contraintes : Ligne électrique à proximité



CARACTERISTIQUES

Proximité à la Trame Verte et Bleue : Non

Morphologiques : 3
Ecologiques : 2
Historiques : 3
Contextuelles : 3



COMMENTAIRES

Arbre significatif
Phoenix canariensis

LOCALISATION

Commune : Saint-Nazaire
Secteur : Saint-Marc

Parcelle : YN 24
Adresse : 12 Chemin du Prazillon

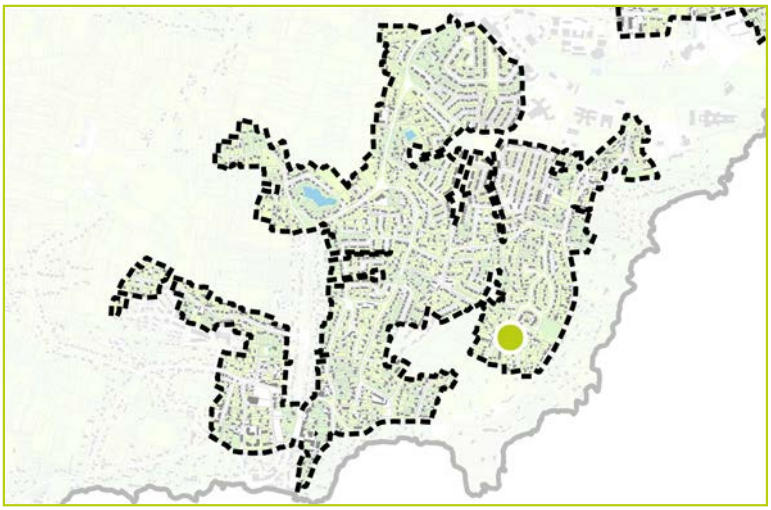



DESCRIPTION

Identifiant : 1020
Elément identifié : Arbre seul
Nom latin : *Phoenix canariensis*
Nom commun : Palmier des Canaries

Hauteur : 0 à 6 m
Âge : Adulte

Etat biologique apparent : Bon
Perspective de développement : Bonne
Contraintes :



CARACTERISTIQUES

Proximité à la Trame Verte et Bleue : Non

Morphologiques : 4
Ecologiques : 2
Historiques : 2
Contextuelles : 3

COMMENTAIRES

Arbre significatif
Quercus ilex

LOCALISATION

Commune : Saint-Nazaire
Secteur : Saint-Marc

Parcelle : YN 23
Adresse : 4 Allée des Evenas

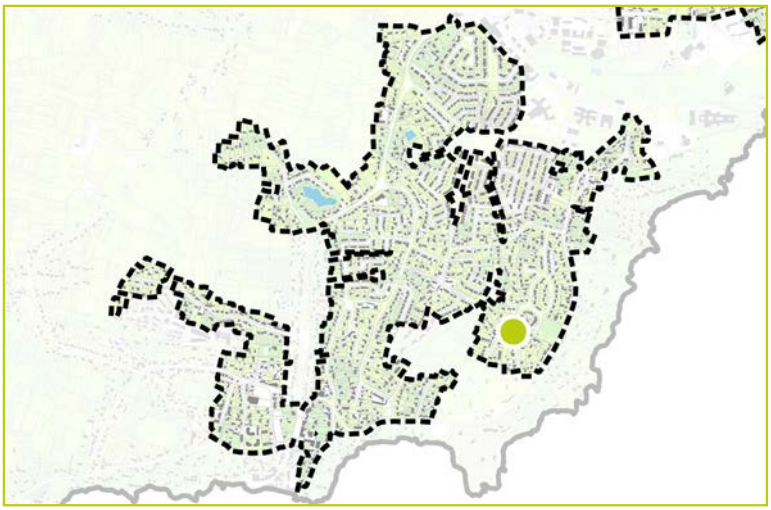

DESCRIPTION

Identifiant : 1021
Elément identifié : Arbre seul
Nom latin : *Quercus ilex*
Nom commun : Chêne vert, faux houx

Hauteur : 6 à 15 m
Âge : Adulte

Etat biologique apparent : Bon
Perspective de développement : Bonne
Contraintes :



CARACTERISTIQUES

Proximité à la Trame Verte et Bleue : Non

Morphologiques : 3
Ecologiques : 2
Historiques : 2
Contextuelles : 2



COMMENTAIRES

Arbre significatif
Cedrus atlantica

LOCALISATION

Commune : Saint-Nazaire
Secteur : Saint-Marc

Parcelle : DR 281
Adresse : 11 Route de Gavy

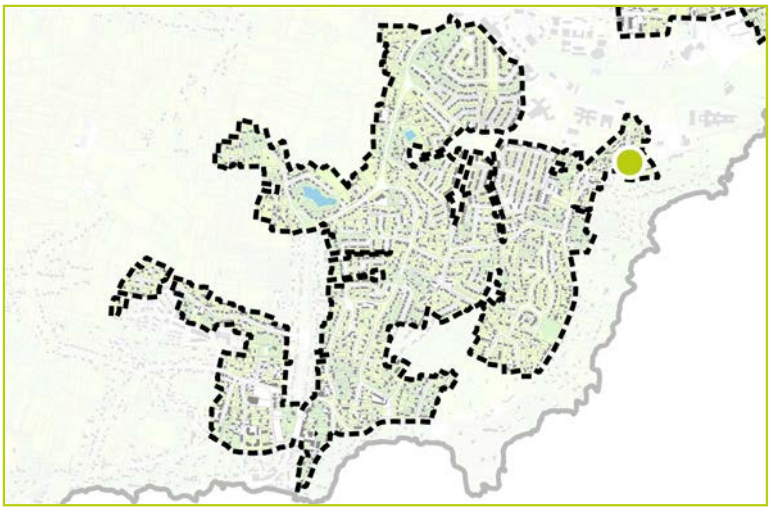



DESCRIPTION

Identifiant : 1022
Elément identifié : Arbre seul
Nom latin : *Cedrus atlantica*
Nom commun : Cèdre de l'Atlas

Hauteur : 6 à 15 m
Âge : Adulte

Etat biologique apparent : Bon
Perspective de développement : Limitée
Contraintes : Ligne électrique à proximité

CARACTERISTIQUES

Proximité à la Trame Verte et Bleue : Non

Morphologiques : 2
Ecologiques : 2
Historiques : 2
Contextuelles : 3



COMMENTAIRES

Arbre significatif
Jardin arboré

LOCALISATION

Commune : Saint-Nazaire
Secteur : Saint-Marc

Parcelle : DR 281
Adresse : 11 Route de Gavy

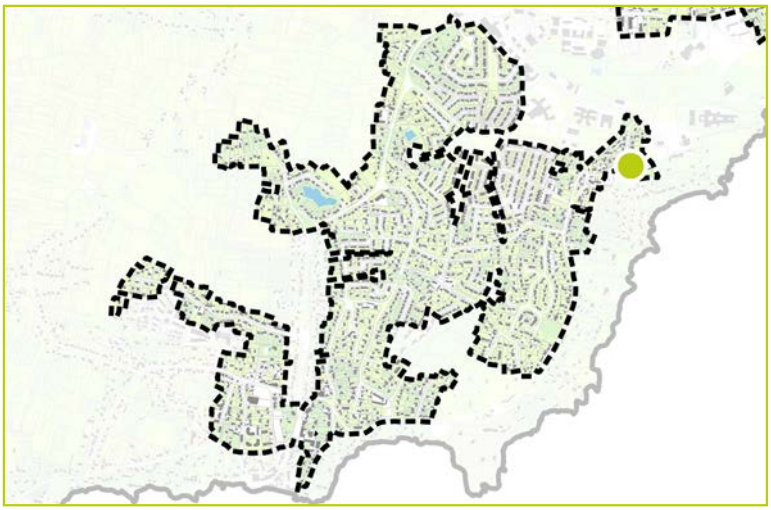

DESCRIPTION

Identifiant : 1023
Elément identifié : Groupement d'arbres
Nom latin : *Jardin arboré*
Nom commun : Sapin,...

Hauteur : 6 à 15 m
Âge : Adulte

Etat biologique apparent : Bon
Perspective de développement : Limitée
Contraintes : Autres végétaux à proximité



CARACTERISTIQUES

Proximité à la Trame Verte et Bleue : Non

Morphologiques : 2
Ecologiques : 3
Historiques : 2
Contextuelles : 3



COMMENTAIRES

Arbre d'intérêt patrimonial

Pinus nigra

LOCALISATION

Commune : Saint-Nazaire
Secteur : Saint-Marc

Parcelle : DR 281
Adresse : 11 Route de Gavy

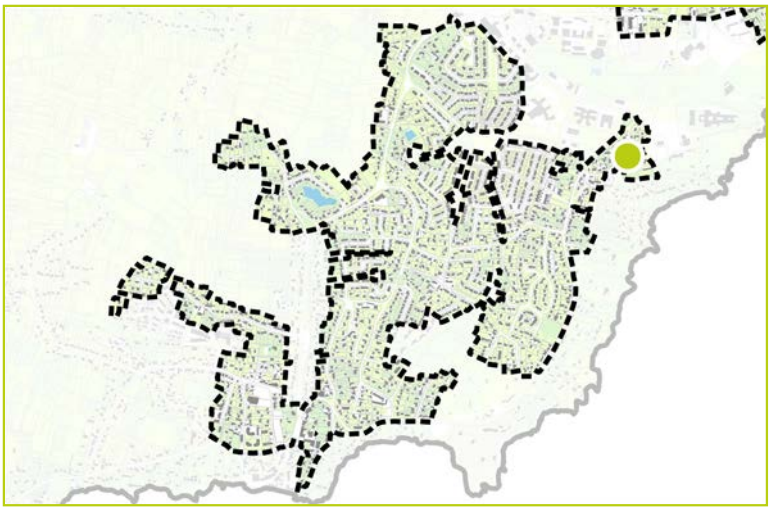

DESCRIPTION

Identifiant : 1024
Elément identifié : Arbre seul
Nom latin : *Pinus nigra*
Nom commun : Pin noir

Hauteur : 6 à 15 m
Âge : Adulte

Etat biologique apparent : Bon
Perspective de développement : Limitée
Contraintes : Ligne électrique à proximité



CARACTERISTIQUES

Proximité à la Trame Verte et Bleue : Non

Morphologiques : 3
Ecologiques : 2
Historiques : 3
Contextuelles : 4



COMMENTAIRES

Arbre significatif
Pinus sylvestris

LOCALISATION

Commune : Saint-Nazaire
Secteur : Saint-Marc

Parcelle : DR 287
Adresse : 2 Rue du Stade de Porcé

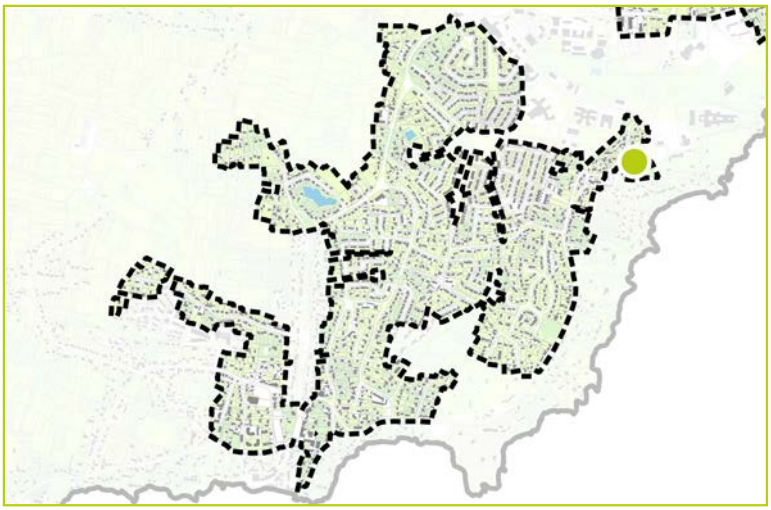

DESCRIPTION

Identifiant : 1025
Elément identifié : Arbre seul
Nom latin : *Pinus sylvestris*
Nom commun : Pin sylvestre

Hauteur : 6 à 15 m
Âge : Adulte

Etat biologique apparent : Bon
Perspective de développement : Bonne
Contraintes :



CARACTERISTIQUES

Proximité à la Trame Verte et Bleue : Non

Morphologiques : 2
Ecologiques : 3
Historiques : 2
Contextuelles : 3



COMMENTAIRES

Arbre significatif
Acacia dealbata

LOCALISATION

Commune : Saint-Nazaire
Secteur : Saint-Marc

Parcelle : DR 383
Adresse : 2 Route de Gavy

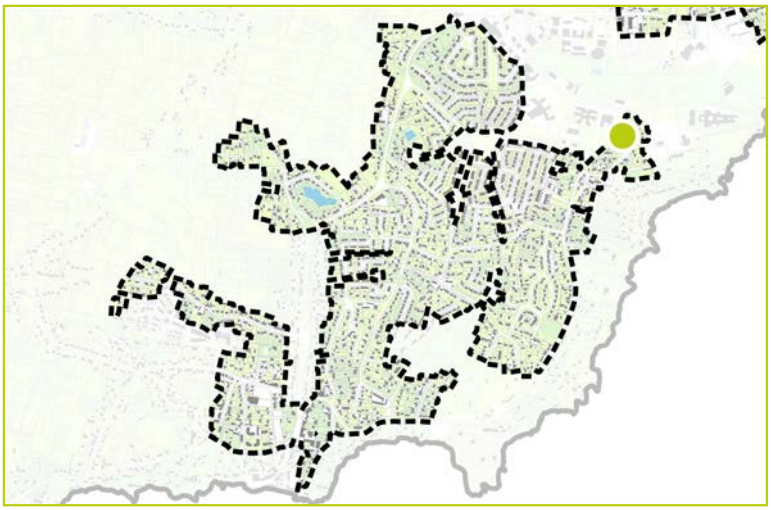

DESCRIPTION

Identifiant : 1026
Elément identifié : Arbre seul
Nom latin : *Acacia dealbata*
Nom commun : Mimosa

Hauteur : 6 à 15 m
Âge : Adulte

Etat biologique apparent : Bon
Perspective de développement : Limitée
Contraintes : En limite de parcelle



CARACTERISTIQUES

Proximité à la Trame Verte et Bleue : Oui

Morphologiques : 4
Ecologiques : 2
Historiques : 2
Contextuelles : 4



COMMENTAIRES

Arbre remarquable
Quercus robur

LOCALISATION

Commune : Saint-Nazaire
Secteur : Saint-Marc

Parcelle : DP 42
Adresse : 82 Route de Saint-Marc

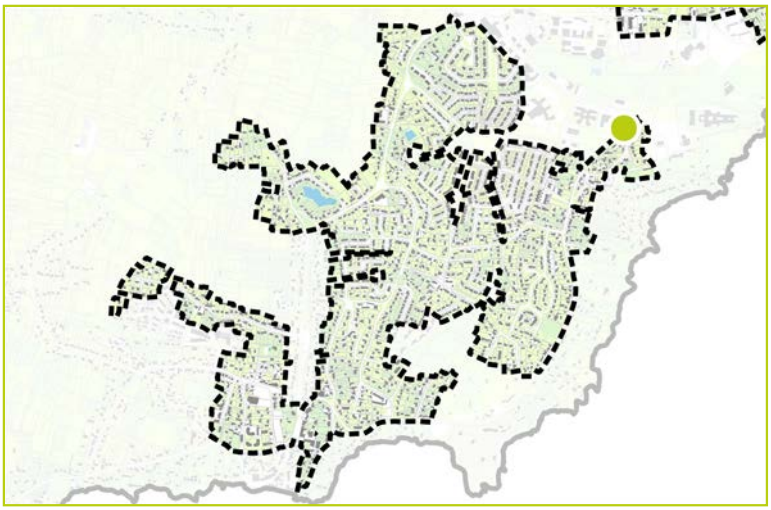

DESCRIPTION

Identifiant : 1027
Elément identifié : Arbre seul
Nom latin : *Quercus robur*
Nom commun : Chêne pédonculé

Hauteur : 6 à 15 m
Âge : Adulte

Etat biologique apparent : Bon
Perspective de développement : Bonne
Contraintes :



CARACTERISTIQUES

Proximité à la Trame Verte et Bleue : Oui

Morphologiques : 4
Ecologiques : 3
Historiques : 4
Contextuelles : 4



COMMENTAIRES

Arbre significatif
Jardin arboré

LOCALISATION

Commune : Saint-Nazaire
Secteur : Saint-Marc

Parcelle : DR 287
Adresse : 2 Rue du Stade de Porcé

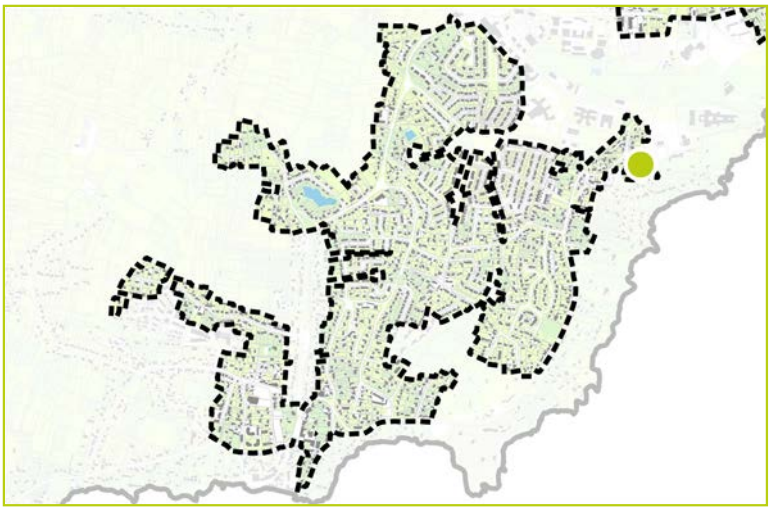



DESCRIPTION

Identifiant : 1028
Elément identifié : Groupement d'arbres
Nom latin : *Jardin arboré*
Nom commun :

Hauteur : 0 à 6 m
Âge : Adulte

Etat biologique apparent :
Perspective de développement :
Contraintes :

CARACTERISTIQUES

Proximité à la Trame Verte et Bleue : Non

Morphologiques : 2
Ecologiques : 3
Historiques : 1
Contextuelles : 1



COMMENTAIRES

Interprétation par photographie aérienne.
Espèces non identifiées.

Arbre identifié

LOCALISATION

Commune : Saint-Nazaire
Secteur : Saint-Marc

Parcelle : DR 283
Adresse : 7 Route de Gavy

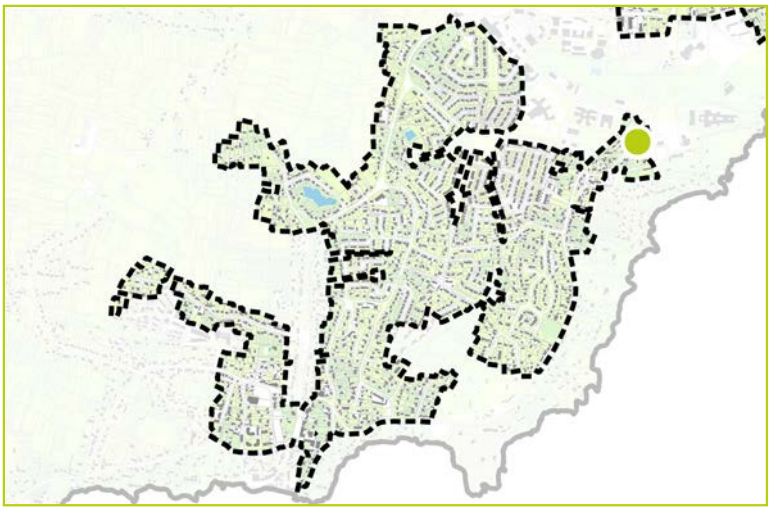



DESCRIPTION

Identifiant : 1029
Elément identifié : Arbre seul
Nom latin :
Nom commun :

Hauteur : 6 à 15 m
Âge : Adulte

Etat biologique apparent : Bon
Perspective de développement :
Contraintes :

CARACTERISTIQUES

Proximité à la Trame Verte et Bleue : Non

Morphologiques : 2
Ecologiques : 1
Historiques : 1
Contextuelles : 1



COMMENTAIRES

Non visible, interprétation par photographie aérienne. Espèce non identifiée.

Arbre identifié
Jardin arboré

LOCALISATION

Commune : Saint-Nazaire
Secteur : Saint-Marc

Parcelle : DR 21
Adresse : 137 Route de Saint-Marc

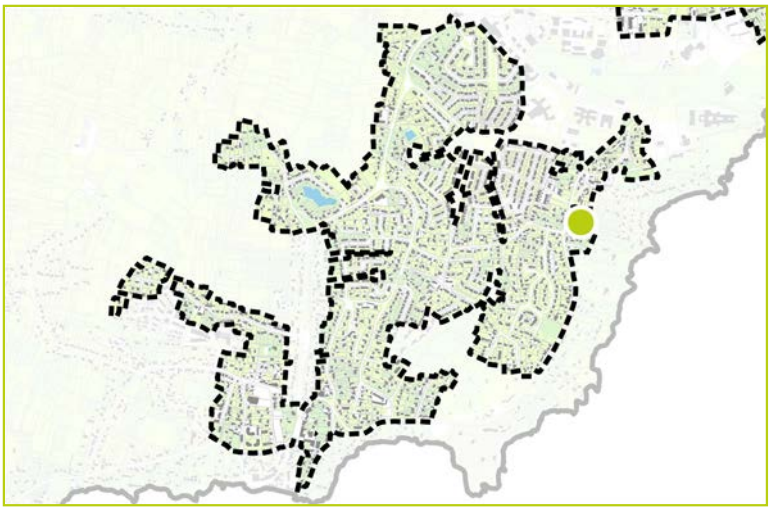



DESCRIPTION

Identifiant : 1030
Elément identifié : Groupement d'arbres
Nom latin : *Jardin arboré*
Nom commun :

Hauteur :
Âge :

Etat biologique apparent :
Perspective de développement :
Contraintes :

CARACTERISTIQUES

Proximité à la Trame Verte et Bleue : Non

Morphologiques :
Ecologiques :
Historiques :
Contextuelles :



COMMENTAIRES

Vue de loin.

Arbre significatif
Pinus sp.

LOCALISATION

Commune : Saint-Nazaire
Secteur : Saint-Marc

Parcelle : YO 126
Adresse :

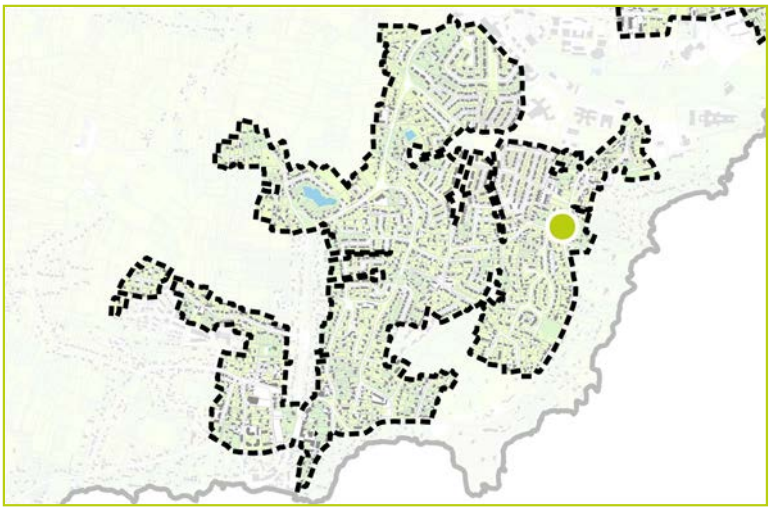

DESCRIPTION

Identifiant : 1031
Elément identifié : Arbre seul
Nom latin : *Pinus sp.*
Nom commun : Pin

Hauteur : 15 à 20 m
Âge : Adulte

Etat biologique apparent : Bon
Perspective de développement : Bonne
Contraintes :

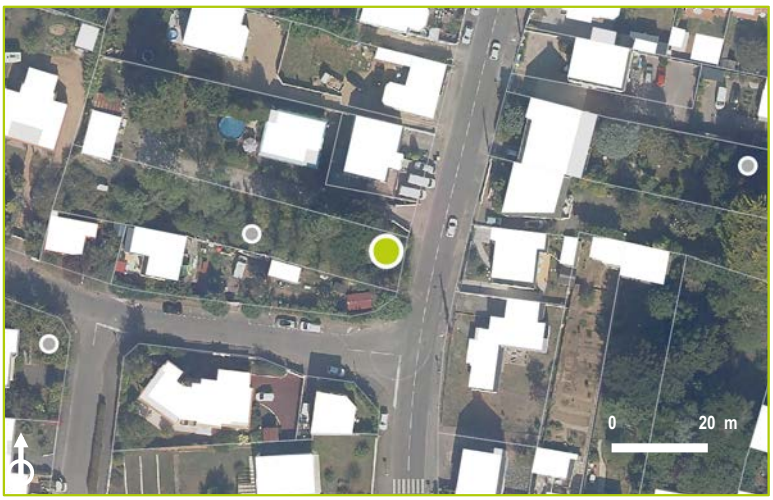

CARACTERISTIQUES

Proximité à la Trame Verte et Bleue : Non

Morphologiques : 3
Ecologiques : 2
Historiques : 3
Contextuelles : 3



COMMENTAIRES

Arbre remarquable
Pinus sp.

LOCALISATION

Commune : Saint-Nazaire
Secteur : Saint-Marc

Parcelle : DR 21
Adresse : 137 Route de Saint-Marc

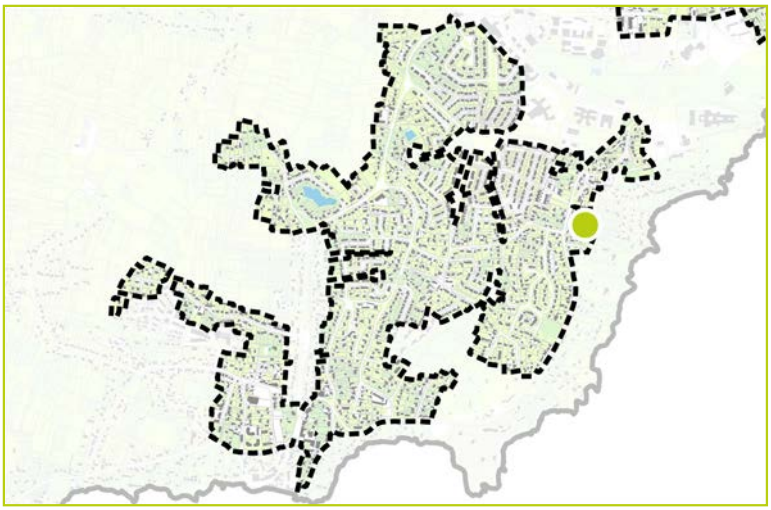

DESCRIPTION

Identifiant : 1032
Elément identifié : Arbre seul
Nom latin : *Pinus sp.*
Nom commun : Pin

Hauteur : 15 à 20 m
Âge : Adulte

Etat biologique apparent : Bon
Perspective de développement : Bonne
Contraintes :



CARACTERISTIQUES

Proximité à la Trame Verte et Bleue : Non

Morphologiques : 4
Ecologiques : 3
Historiques : 3
Contextuelles : 4



COMMENTAIRES

Arbre identifié
Populus sp.

LOCALISATION

Commune : Saint-Nazaire
Secteur : Saint-Marc

Parcelle : DR 34
Adresse : 6 Impasse de Gavy

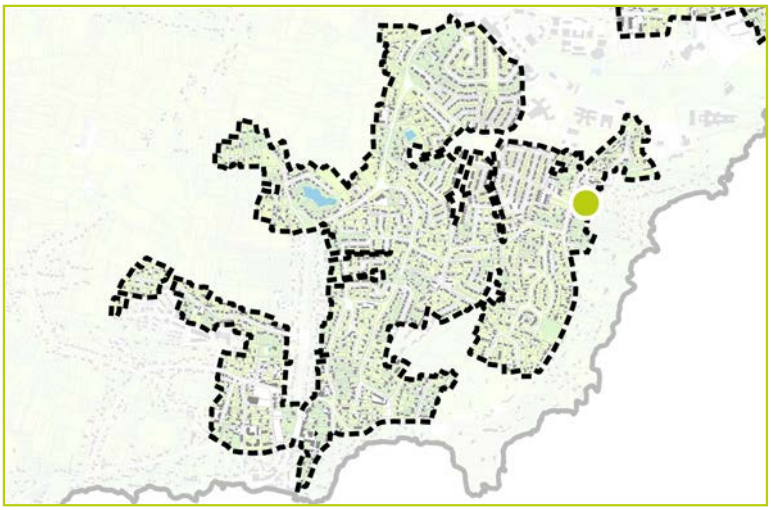

DESCRIPTION

Identifiant : 1033
Elément identifié : Groupement d'arbres
Nom latin : *Populus sp.*
Nom commun : Peuplier

Hauteur : 15 à 20 m
Âge : Adulte

Etat biologique apparent : Bon
Perspective de développement : Bonne
Contraintes :



CARACTERISTIQUES

Proximité à la Trame Verte et Bleue : Non

Morphologiques : 2
Ecologiques : 3
Historiques : 2
Contextuelles : 1



COMMENTAIRES

Non visible, interprétation par photographie aérienne.

Groupement d'arbres significatifs
Jardin arboré

LOCALISATION

Commune : Saint-Nazaire
Secteur : Saint-Marc

Parcelle : YO 123
Adresse : 22 Chemin des Rochelles

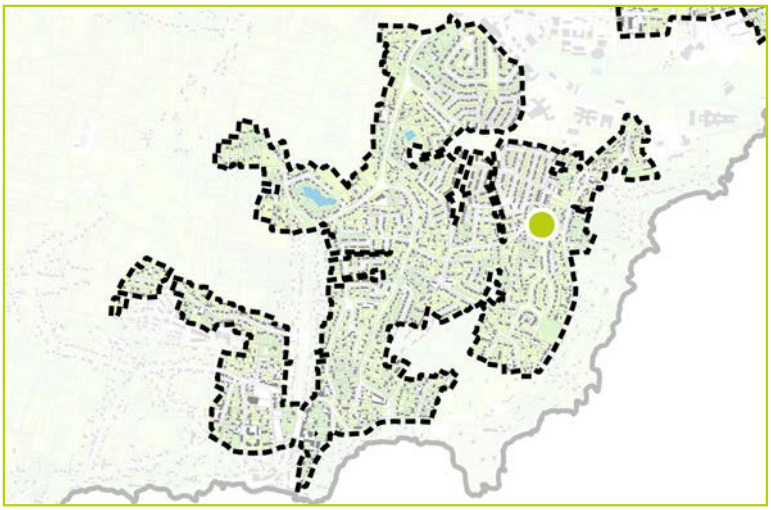

DESCRIPTION

Identifiant : 1034
Elément identifié : Groupement d'arbres
Nom latin : *Jardin arboré*
Nom commun :

Hauteur : 6 à 15 m
Âge : Adulte

Etat biologique apparent :
Perspective de développement :
Contraintes :



CARACTERISTIQUES

Proximité à la Trame Verte et Bleue : Non

Morphologiques :
Ecologiques :
Historiques :
Contextuelles :



COMMENTAIRES

Interprétation par photographie aérienne.

Arbre significatif
Pinus sp.

LOCALISATION

Commune : Saint-Nazaire
Secteur : Saint-Marc

Parcelle : DR 285
Adresse : 4 Rue du Stade de Porcé

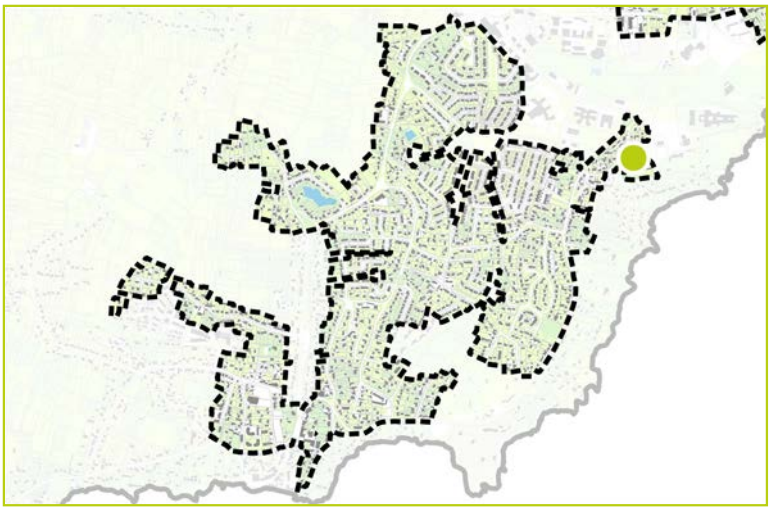

DESCRIPTION

Identifiant : 1035
Elément identifié : Arbre seul
Nom latin : *Pinus sp.*
Nom commun : Pin

Hauteur : 6 à 15 m
Âge : Adulte

Etat biologique apparent : Bon
Perspective de développement : Bonne
Contraintes :



CARACTERISTIQUES

Proximité à la Trame Verte et Bleue : Non

Morphologiques : 2
Ecologiques : 2
Historiques : 2
Contextuelles : 3



COMMENTAIRES

Arbre significatif
Jardin arboré

LOCALISATION

Commune : Saint-Nazaire
Secteur : Saint-Marc

Parcelle : YO 126
Adresse :

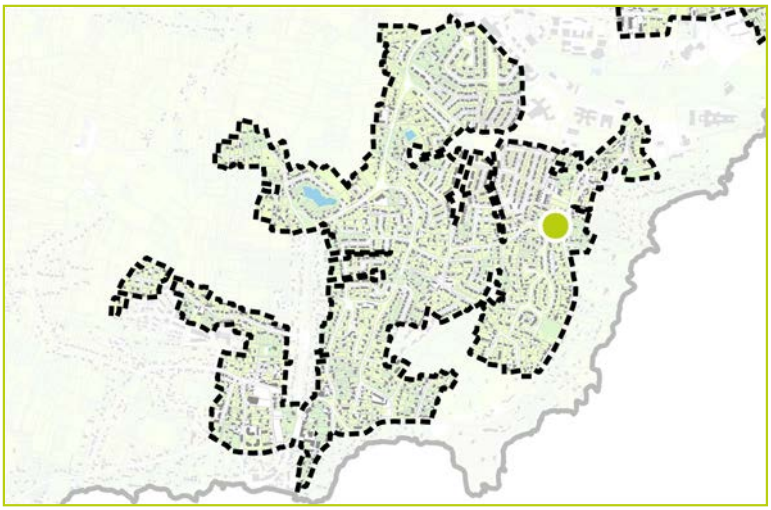

DESCRIPTION

Identifiant : 1036
Elément identifié : Arbre seul
Nom latin : *Jardin arboré*
Nom commun : Pin,...

Hauteur : 6 à 15 m
Âge : Adulte

Etat biologique apparent :
Perspective de développement :
Contraintes :

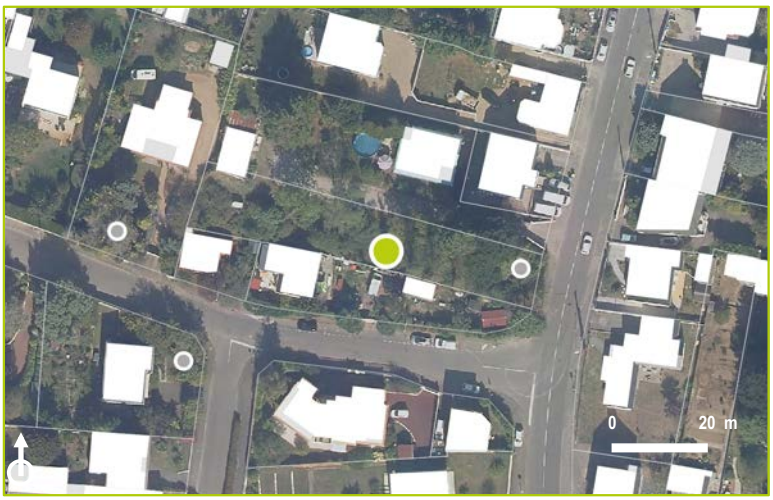

CARACTERISTIQUES

Proximité à la Trame Verte et Bleue : Non

Morphologiques : 3
Ecologiques : 2
Historiques : 1
Contextuelles : 1



COMMENTAIRES

Arbre identifié
Jardin arboré

LOCALISATION

Commune : Saint-Nazaire
Secteur : Saint-Marc

Parcelle : YN 87
Adresse : 41 Allee des Evenas

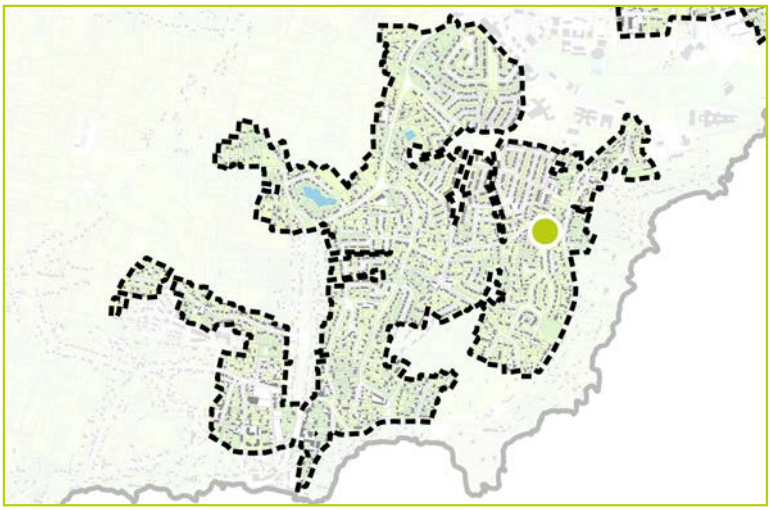

DESCRIPTION

Identifiant : 1037
Elément identifié : Groupement d'arbres
Nom latin : *Jardin arboré*
Nom commun :

Hauteur : 0 à 6 m
Âge : Adulte

Etat biologique apparent : Bon
Perspective de développement : Bonne
Contraintes :

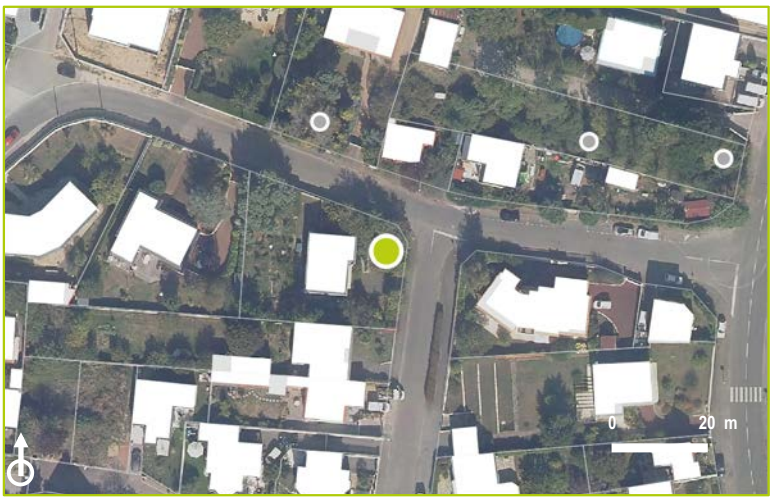

CARACTERISTIQUES

Proximité à la Trame Verte et Bleue : Non

Morphologiques : 2
Ecologiques : 3
Historiques : 2
Contextuelles : 2



COMMENTAIRES

Arbre significatif
Cedrus sp.

LOCALISATION

Commune : Saint-Nazaire
Secteur : Saint-Marc

Parcelle : DS 145
Adresse : 132 Route de Saint-Marc

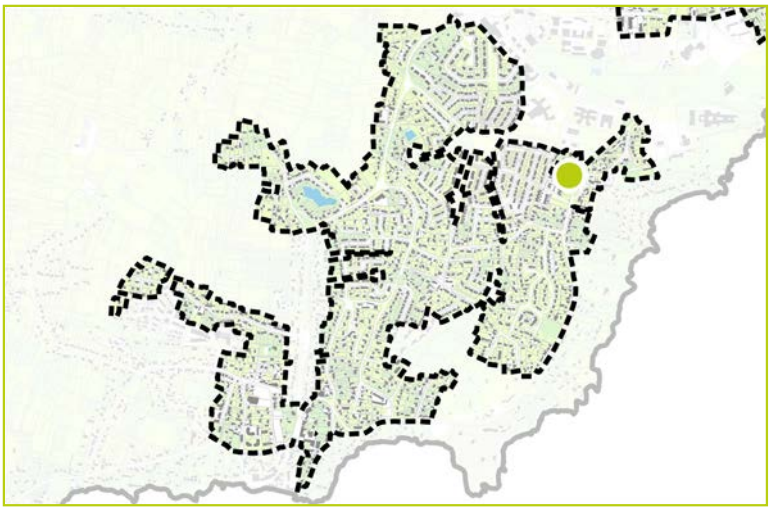

DESCRIPTION

Identifiant : 1038
Elément identifié : Arbre seul
Nom latin : *Cedrus sp.*
Nom commun : Cèdre

Hauteur : 15 à 20 m
Âge : Adulte

Etat biologique apparent : Bon
Perspective de développement : Limitée
Contraintes : En coeur d'ilot

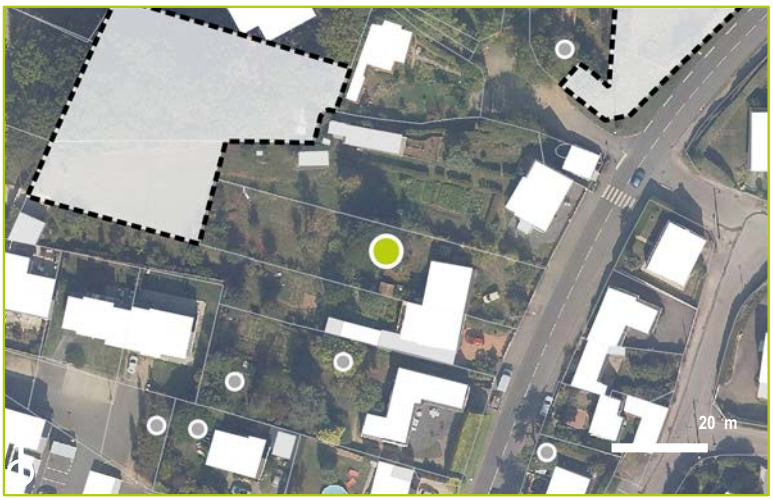

CARACTERISTIQUES

Proximité à la Trame Verte et Bleue : Non

Morphologiques : 3
Ecologiques : 2
Historiques : 3
Contextuelles : 2



COMMENTAIRES

Arbre identifié

LOCALISATION

Commune : Saint-Nazaire
Secteur : Saint-Marc

Parcelle : DS 201
Adresse : 134 Route de Saint-Marc

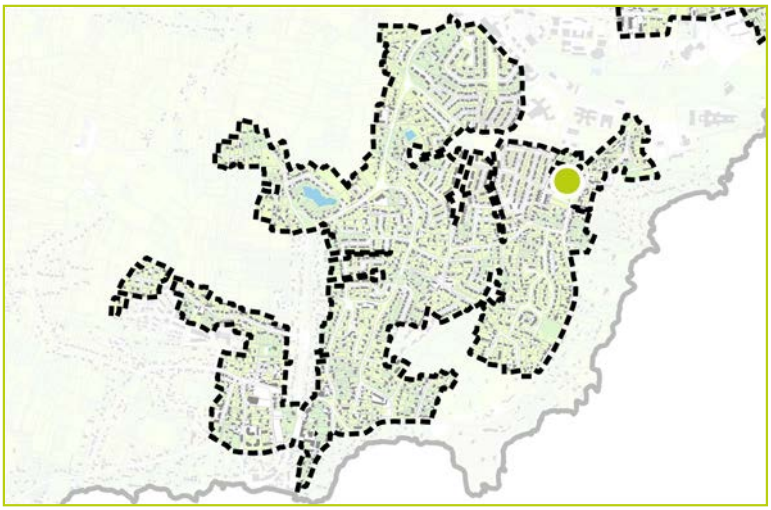

DESCRIPTION

Identifiant : 1039
Elément identifié : Groupement d'arbres
Nom latin :
Nom commun :

Hauteur :
Âge :

Etat biologique apparent :
Perspective de développement :
Contraintes :



CARACTERISTIQUES

Proximité à la Trame Verte et Bleue : Non

Morphologiques :
Ecologiques :
Historiques :
Contextuelles :



COMMENTAIRES

Peu visible de la rue. Elément non identifiée.

Arbre identifié
Jardin arboré

LOCALISATION

Commune : Saint-Nazaire
Secteur : Saint-Marc

Parcelle : DS 79
Adresse : 3 Chemin du Petit Gavy

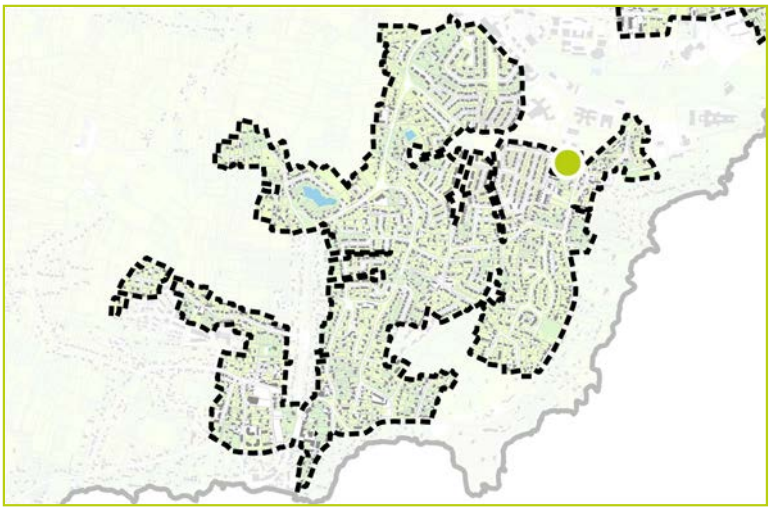

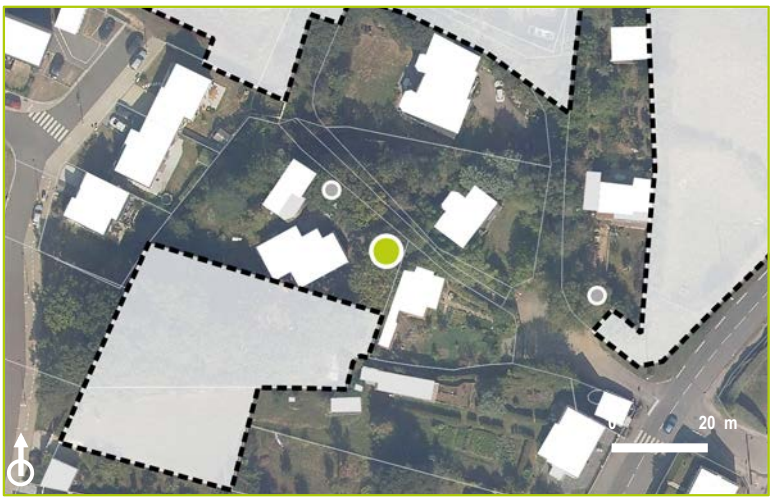

DESCRIPTION

Identifiant : 1040
Elément identifié : Groupement d'arbres
Nom latin : *Jardin arboré*
Nom commun :

Hauteur :
Âge :

Etat biologique apparent :
Perspective de développement :
Contraintes :

CARACTERISTIQUES

Proximité à la Trame Verte et Bleue : Non

Morphologiques :
Ecologiques :
Historiques :
Contextuelles :



COMMENTAIRES

Vue de loin. Espèce non identifiée.

Arbre significatif
Cupressus sp.

LOCALISATION

Commune : Saint-Nazaire
Secteur : Saint-Marc

Parcelle : DP 50
Adresse : 2 Chemin du Petit Gavy

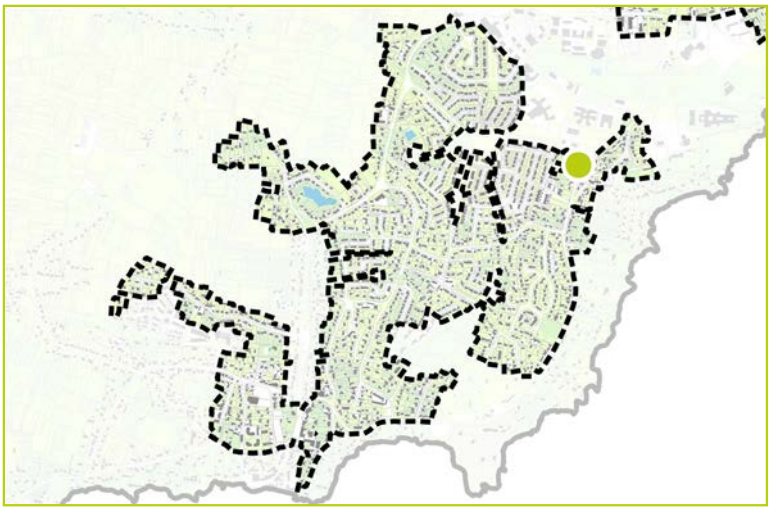

DESCRIPTION

Identifiant : 1041
Elément identifié : Groupement d'arbres
Nom latin : *Cupressus sp.*
Nom commun : Cyprès

Hauteur : 15 à 20 m
Âge : Adulte

Etat biologique apparent : Bon
Perspective de développement : Bonne
Contraintes :



CARACTERISTIQUES

Proximité à la Trame Verte et Bleue : Oui

Morphologiques : 3
Ecologiques : 2
Historiques : 3
Contextuelles : 2



COMMENTAIRES

Arbre d'intérêt patrimonial
Cedrus atlantica

LOCALISATION

Commune : Saint-Nazaire
Secteur : Saint-Marc

Parcelle : DR 31
Adresse : 131 Route de Saint-Marc

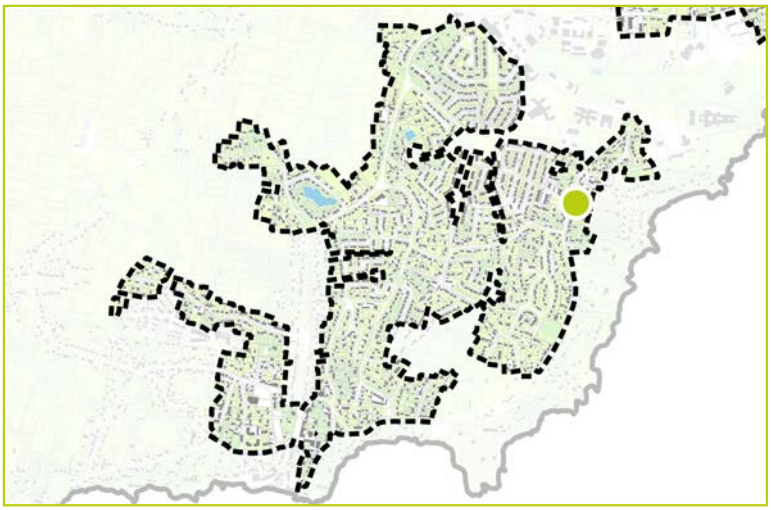

DESCRIPTION

Identifiant : 1042
Elément identifié : Arbre seul
Nom latin : *Cedrus atlantica*
Nom commun : Cèdre de l'Atlas

Hauteur : 6 à 15 m
Âge : Adulte

Etat biologique apparent : Bon
Perspective de développement : Limitée
Contraintes : Ligne électrique à proximité



CARACTERISTIQUES

Proximité à la Trame Verte et Bleue : Non

Morphologiques : 3
Ecologiques : 2
Historiques : 3
Contextuelles : 3



COMMENTAIRES

Arbre identifié

LOCALISATION

Commune : Saint-Nazaire
Secteur : Saint-Marc

Parcelle : DR 36
Adresse : 47 Route de Gavy

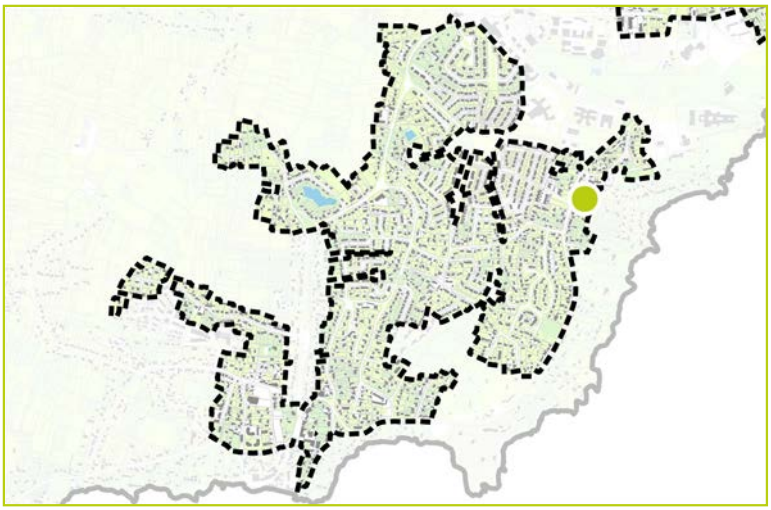

DESCRIPTION

Identifiant : 1043
Elément identifié : Arbre seul
Nom latin :
Nom commun :

Hauteur : 6 à 15 m
Âge : Adulte

Etat biologique apparent : Bon
Perspective de développement : Limitée
Contraintes : Habitation à proximité



CARACTERISTIQUES

Proximité à la Trame Verte et Bleue : Non

Morphologiques : 2
Ecologiques : 2
Historiques : 2
Contextuelles : 1



COMMENTAIRES

Vue de loin, interprétation par photographie aérienne, espèce non identifiée.

Arbre significatif
Cedrus atlantica

LOCALISATION

Commune : Saint-Nazaire
Secteur : Saint-Marc

Parcelle : DR 48
Adresse : 125 Route de Saint-Marc

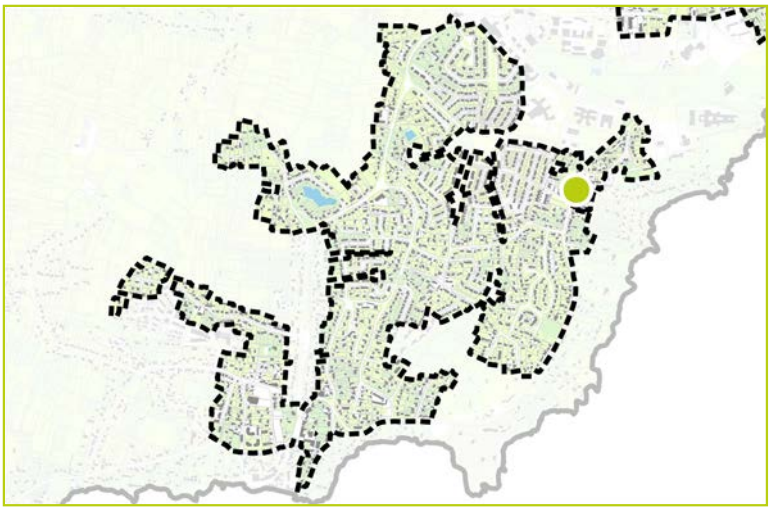



DESCRIPTION

Identifiant : 1044
Elément identifié : Arbre seul
Nom latin : *Cedrus atlantica*
Nom commun : Cèdre de l'Atlas

Hauteur : 6 à 15 m
Âge : Adulte

Etat biologique apparent : Bon
Perspective de développement : Limitée
Contraintes : Habitation à proximité

CARACTERISTIQUES

Proximité à la Trame Verte et Bleue : Non

Morphologiques : 2
Ecologiques : 2
Historiques : 3
Contextuelles : 4



COMMENTAIRES

Arbre significatif
Cedrus deodara

LOCALISATION

Commune : Saint-Nazaire
Secteur : Saint-Marc

Parcelle : DR 48
Adresse : 125 Route de Saint-Marc

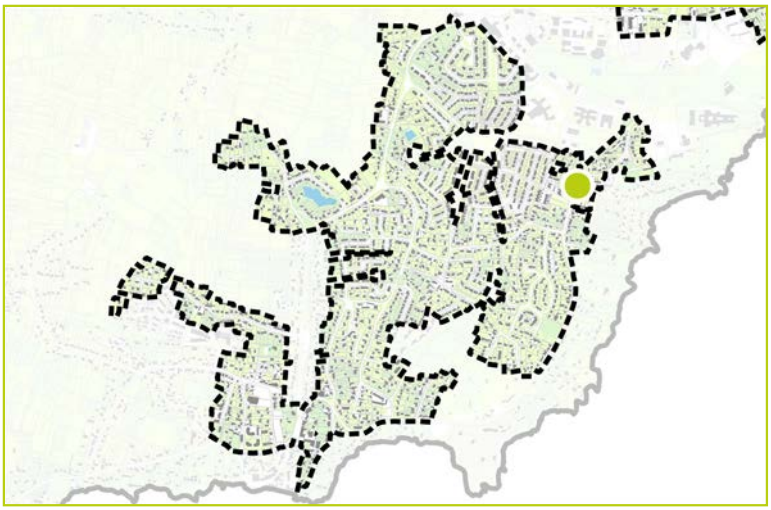

DESCRIPTION

Identifiant : 1045
Elément identifié : Arbre seul
Nom latin : *Cedrus deodara*
Nom commun : Cèdre de l'Himalaya

Hauteur : 6 à 15 m
Âge : Jeune

Etat biologique apparent : Bon
Perspective de développement : Bonne
Contraintes :



CARACTERISTIQUES

Proximité à la Trame Verte et Bleue : Non

Morphologiques : 2
Ecologiques : 2
Historiques : 2
Contextuelles : 3



COMMENTAIRES

Arbre significatif
Pinus pinea

LOCALISATION

Commune : Saint-Nazaire
Secteur : Saint-Marc

Parcelle : DS 204
Adresse : 138 Route de Saint-Marc

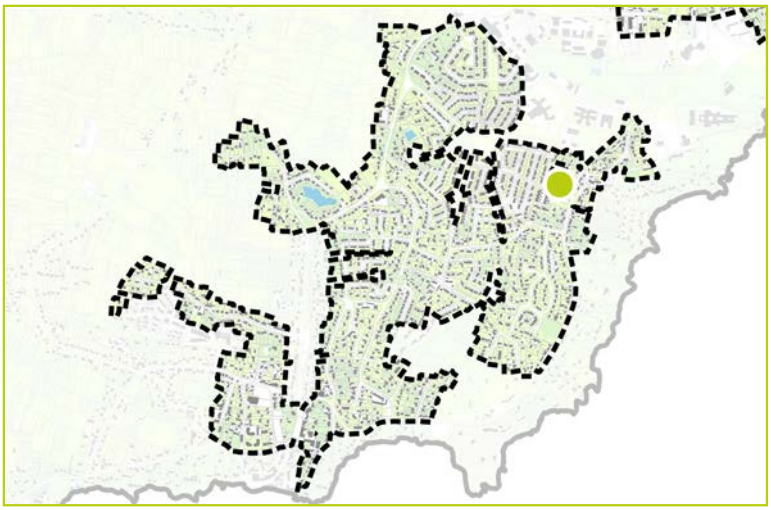

DESCRIPTION

Identifiant : 1046
Elément identifié : Arbre seul
Nom latin : *Pinus pinea*
Nom commun : Pin parasol

Hauteur : 6 à 15 m
Âge : Adulte

Etat biologique apparent : Bon
Perspective de développement : Limitée
Contraintes : Autres végétaux à proximité



CARACTERISTIQUES

Proximité à la Trame Verte et Bleue : Non

Morphologiques : 3
Ecologiques : 2
Historiques : 2
Contextuelles : 2



COMMENTAIRES

Arbre significatif
Quercus robur

LOCALISATION

Commune : Saint-Nazaire
Secteur : Saint-Marc

Parcelle : DS 614
Adresse :

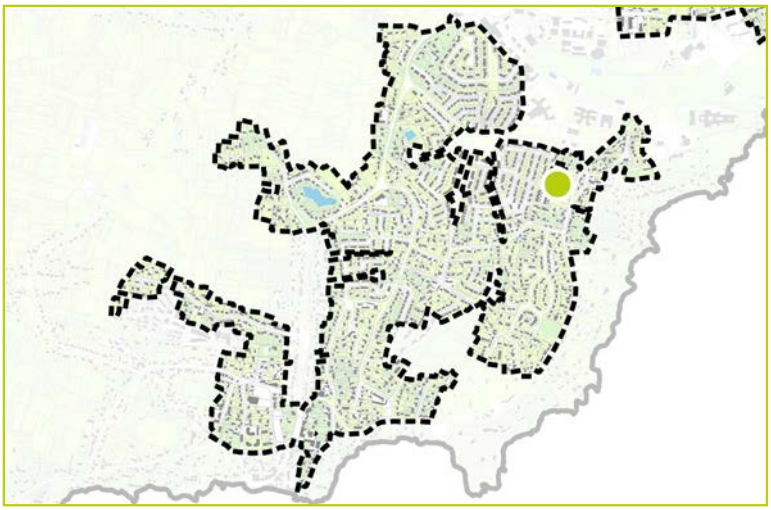

DESCRIPTION

Identifiant : 1047
Elément identifié : Arbre seul
Nom latin : *Quercus robur*
Nom commun : Chêne pédonculé

Hauteur : 6 à 15 m
Âge : Adulte

Etat biologique apparent : Bon
Perspective de développement : Bonne
Contraintes :



CARACTERISTIQUES

Proximité à la Trame Verte et Bleue : Non

Morphologiques : 2
Ecologiques : 2
Historiques : 3
Contextuelles : 3



COMMENTAIRES

Arbre identifié
Jardin arboré

LOCALISATION

Commune : Saint-Nazaire
Secteur : Saint-Marc

Parcelle : YO 131
Adresse : 158 Route de Saint-Marc

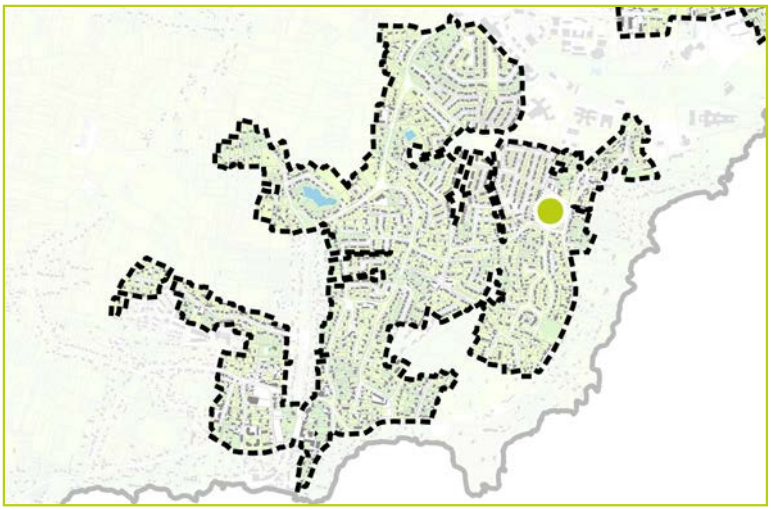



DESCRIPTION

Identifiant : 1048
Elément identifié : Groupement d'arbres
Nom latin : *Jardin arboré*
Nom commun :

Hauteur : 6 à 15 m
Âge : Adulte

Etat biologique apparent : Bon
Perspective de développement : Bonne
Contraintes :

CARACTERISTIQUES

Proximité à la Trame Verte et Bleue : Non

Morphologiques : 3
Ecologiques : 2
Historiques : 1
Contextuelles :



COMMENTAIRES

Interprétation photographique.

Arbre identifié
Jardin arboré

LOCALISATION

Commune : Saint-Nazaire
Secteur : Saint-Marc

Parcelle : YO 131
Adresse : 158 Route de Saint-Marc

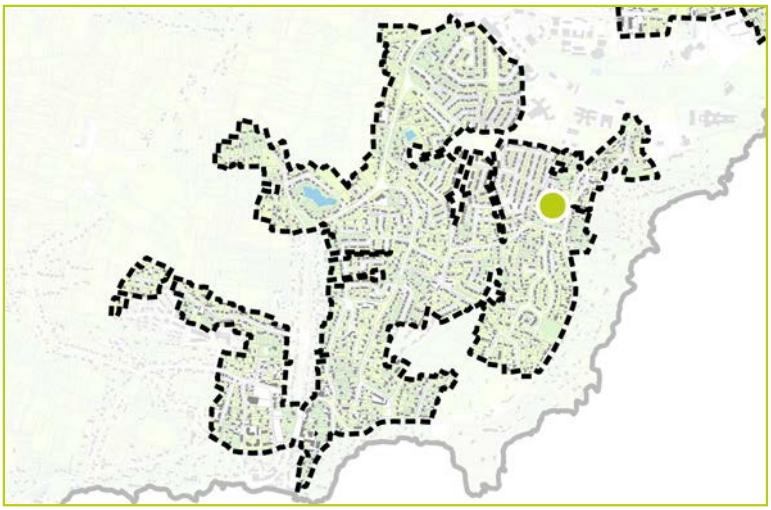

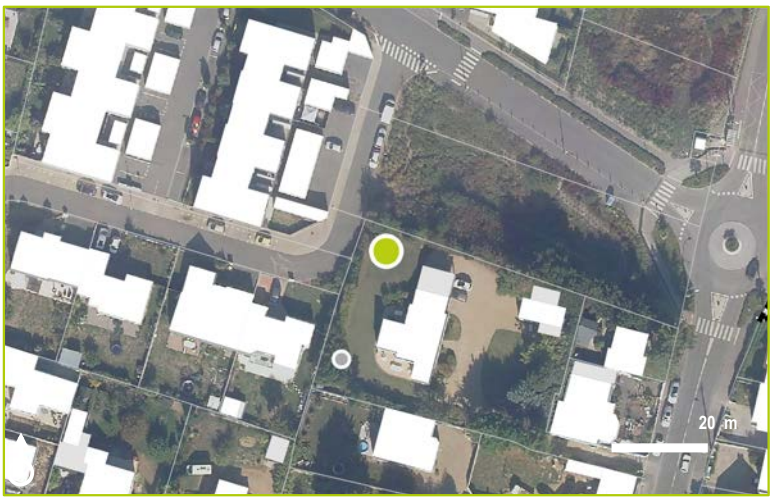

DESCRIPTION

Identifiant : 1049
Elément identifié : Groupement d'arbres
Nom latin : *Jardin arboré*
Nom commun :

Hauteur : 6 à 15 m
Âge : Adulte

Etat biologique apparent : Bon
Perspective de développement : Bonne
Contraintes :

CARACTERISTIQUES

Proximité à la Trame Verte et Bleue : Non

Morphologiques : 3
Ecologiques : 2
Historiques : 1
Contextuelles :



COMMENTAIRES

Inteprétation par photographie aérienne.

Arbre identifié

LOCALISATION

Commune : Saint-Nazaire
Secteur : Saint-Marc

Parcelle : DS 663
Adresse : 9 Allée Madeleine Rebérioux

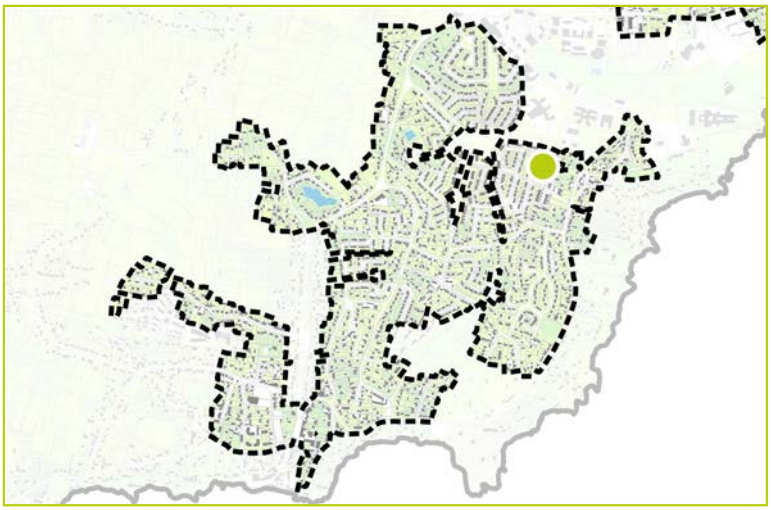

DESCRIPTION

Identifiant : 1050
Elément identifié : Groupement d'arbres
Nom latin :
Nom commun :

Hauteur :
Âge :

Etat biologique apparent :
Perspective de développement :
Contraintes :



CARACTERISTIQUES

Proximité à la Trame Verte et Bleue : Non

Morphologiques :
Ecologiques :
Historiques :
Contextuelles :



COMMENTAIRES

Peu visible de la rue.

Arbre significatif
Quercus sp.

LOCALISATION

Commune : Saint-Nazaire
Secteur : Saint-Marc

Parcelle : DS 79
Adresse : 3 Chemin du Petit Gavy

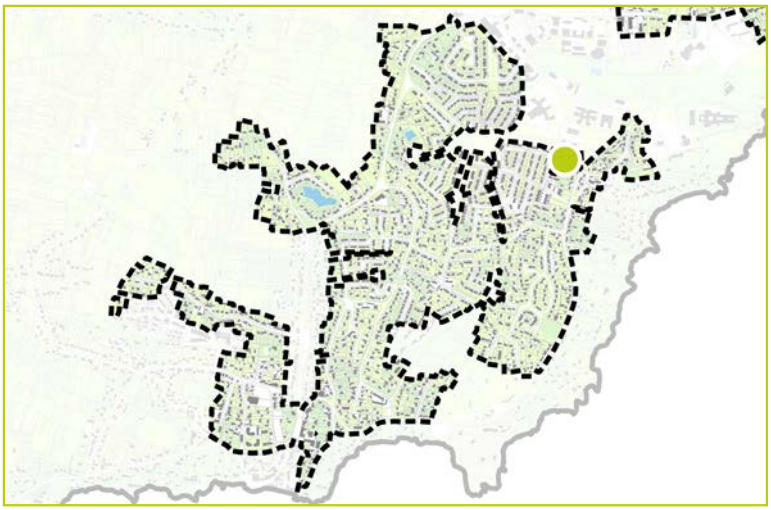



DESCRIPTION

Identifiant : 1051
Elément identifié : Groupement d'arbres
Nom latin : *Quercus sp.*
Nom commun : Chêne et autres espèces

Hauteur : 6 à 15 m
Âge : Adulte

Etat biologique apparent : Bon
Perspective de développement : Limitée
Contraintes : Autres végétaux à proximité

CARACTERISTIQUES

Proximité à la Trame Verte et Bleue : Oui

Morphologiques : 2
Ecologiques : 3
Historiques : 4
Contextuelles : 2



COMMENTAIRES

Arbre identifié
Jardin arboré

LOCALISATION

Commune : Saint-Nazaire
Secteur : Saint-Marc

Parcelle : DS 201
Adresse : 134 Route de Saint-Marc

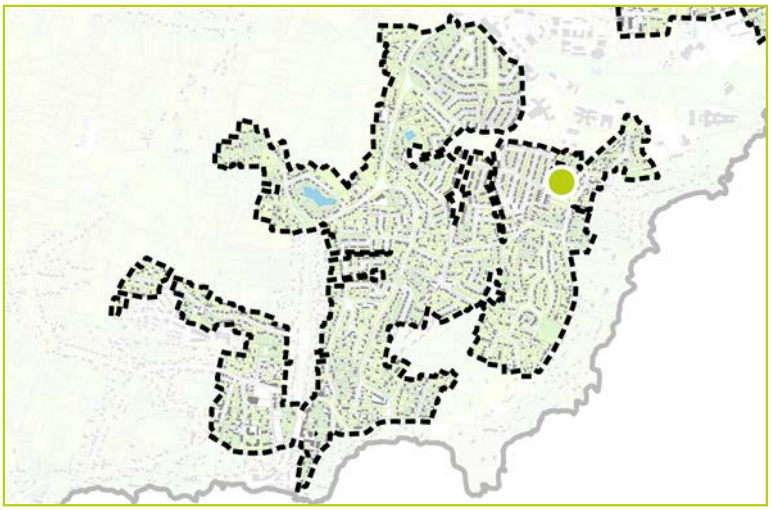

DESCRIPTION

Identifiant : 1052
Elément identifié : Groupement d'arbres
Nom latin : *Jardin arboré*
Nom commun :

Hauteur : 6 à 15 m
Âge : Adulte

Etat biologique apparent : Bon
Perspective de développement : Limitée
Contraintes :



CARACTERISTIQUES

Proximité à la Trame Verte et Bleue : Non

Morphologiques : 2
Ecologiques : 2
Historiques : 2
Contextuelles : 1



COMMENTAIRES

Peu visible.

Arbre d'intérêt patrimonial

Crataegus sp.

LOCALISATION

Commune : Saint-Nazaire
Secteur : Saint-Marc

Parcelle : DS 287
Adresse : 11 Allée Madeleine Rebérioux

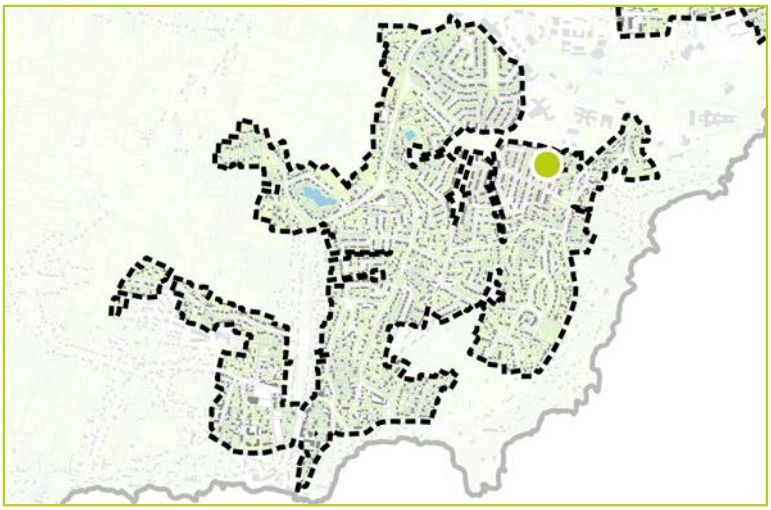



DESCRIPTION

Identifiant : 1053
Elément identifié : Arbre seul
Nom latin : *Crataegus sp.*
Nom commun : Aubepine

Hauteur : 6 à 15 m
Âge : Adulte

Etat biologique apparent : Bon
Perspective de développement : Bonne
Contraintes :

CARACTERISTIQUES

Proximité à la Trame Verte et Bleue : Non

Morphologiques : 4
Ecologiques : 3
Historiques : 2
Contextuelles : 4



COMMENTAIRES

Arbre significatif
Pinus sp.

LOCALISATION

Commune : Saint-Nazaire
Secteur : Saint-Marc

Parcelle : YM 118
Adresse : 16 Chemin du Prazillon

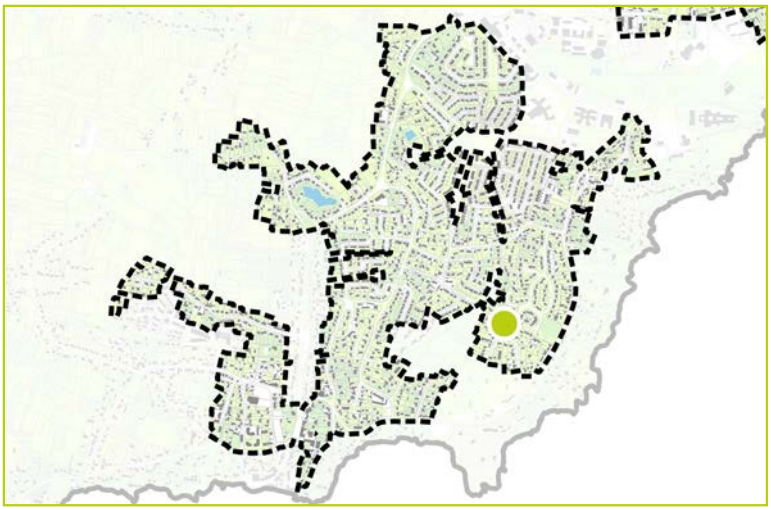

DESCRIPTION

Identifiant : 1054
Elément identifié : Arbre seul
Nom latin : *Pinus sp.*
Nom commun : Pin

Hauteur : 6 à 15 m
Âge : Adulte

Etat biologique apparent : Bon
Perspective de développement : Bonne
Contraintes :

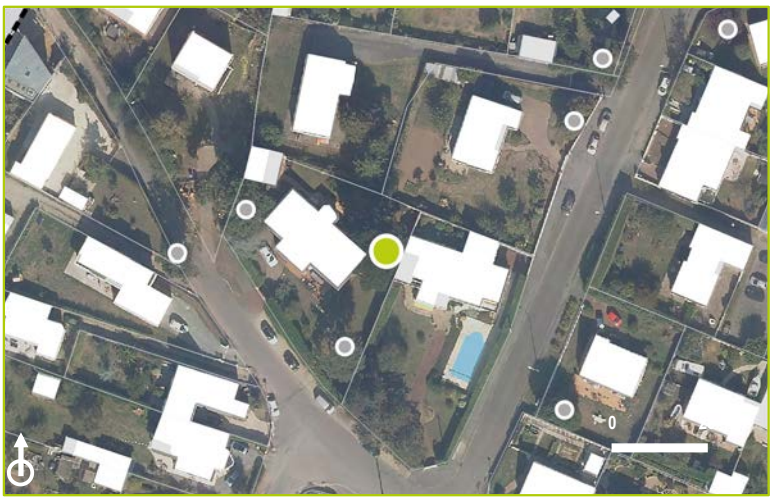

CARACTERISTIQUES

Proximité à la Trame Verte et Bleue : Non

Morphologiques : 2
Ecologiques : 2
Historiques : 2
Contextuelles : 2



COMMENTAIRES

Visible de loin.

Arbre significatif
Quercus robur

LOCALISATION

Commune : Saint-Nazaire
Secteur : Saint-Marc

Parcelle : YL 202
Adresse : 27 Chemin du Prazillon

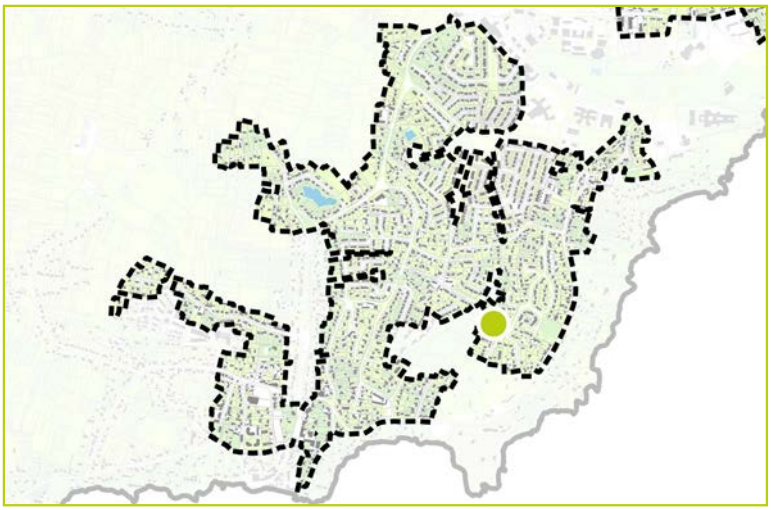

DESCRIPTION

Identifiant : 1055
Elément identifié : Arbre seul
Nom latin : *Quercus robur*
Nom commun : Chêne pédonculé

Hauteur : 6 à 15 m
Âge : Adulte

Etat biologique apparent : Bon
Perspective de développement : Bonne
Contraintes :



CARACTERISTIQUES

Proximité à la Trame Verte et Bleue : Non

Morphologiques : 2
Ecologiques : 2
Historiques : 3
Contextuelles : 3



COMMENTAIRES

Arbre remarquable
Populus sp.

LOCALISATION

Commune : Saint-Nazaire
Secteur : Saint-Marc

Parcelle : YM 120
Adresse : 20 Chemin du Prazillon

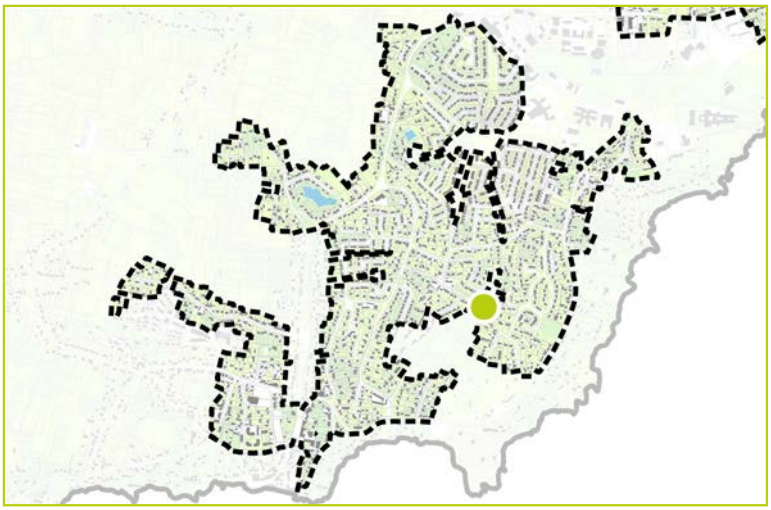



DESCRIPTION

Identifiant : 1056
Elément identifié : Arbre seul
Nom latin : *Populus sp.*
Nom commun : Peuplier

Hauteur : 0 à 6 m
Âge : Adulte

Etat biologique apparent : Bon
Perspective de développement : Bonne
Contraintes :

CARACTERISTIQUES

Proximité à la Trame Verte et Bleue : Non

Morphologiques : 5
Ecologiques : 5
Historiques : 5
Contextuelles : 4



COMMENTAIRES

Arbre d'intérêt patrimonial
Quercus robur

LOCALISATION

Commune : Saint-Nazaire
Secteur : Saint-Marc

Parcelle : YM 118
Adresse : 16 Chemin du Prazillon

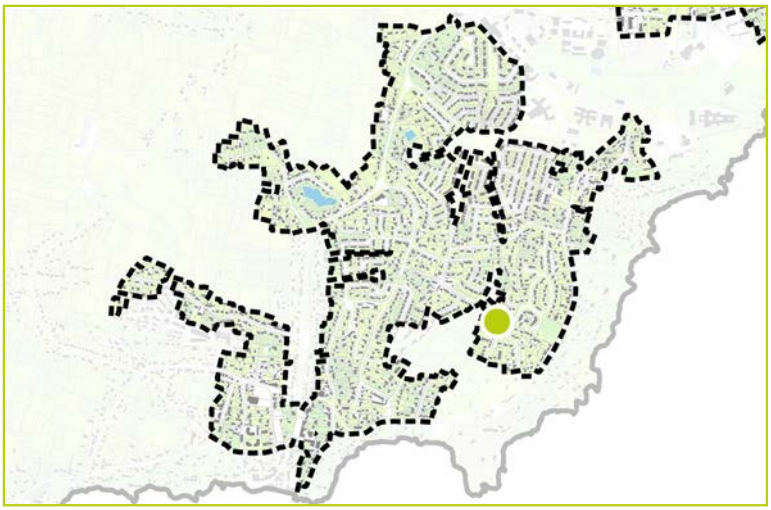

DESCRIPTION

Identifiant : 1057
Elément identifié : Arbre seul
Nom latin : *Quercus robur*
Nom commun : Chêne pédonculé

Hauteur : 6 à 15 m
Âge : Adulte

Etat biologique apparent : Bon
Perspective de développement : Bonne
Contraintes :



CARACTERISTIQUES

Proximité à la Trame Verte et Bleue : Non

Morphologiques : 3
Ecologiques : 3
Historiques : 4
Contextuelles : 2



COMMENTAIRES

Se trouve au sein de l'espace public.

Arbre d'intérêt patrimonial
Quercus sp. et Fraxinus sp.

LOCALISATION

Commune : Saint-Nazaire
Secteur : Saint-Marc

Parcelle : YM 107
Adresse :

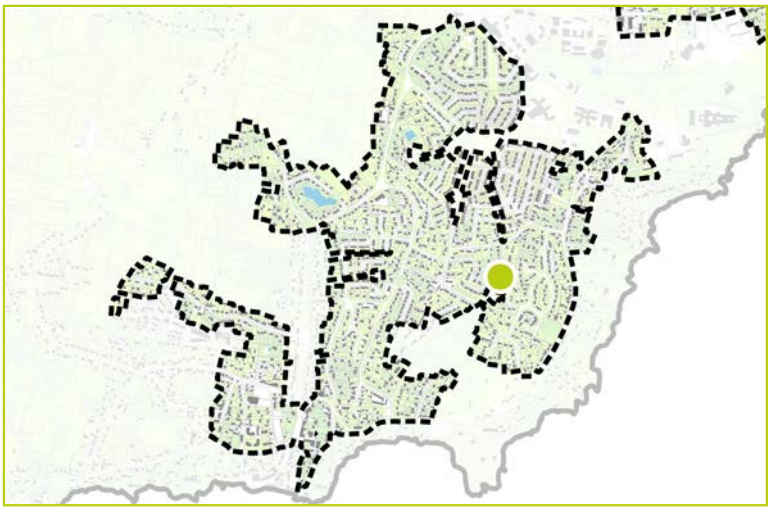

DESCRIPTION

Identifiant : 1058
Elément identifié : Groupement d'arbres
Nom latin : *Quercus sp. et Fraxinus sp.*
Nom commun : Chêne et Frêne

Hauteur : 15 à 20 m
Âge : Adulte

Etat biologique apparent : Bon
Perspective de développement : Bonne
Contraintes :



CARACTERISTIQUES

Proximité à la Trame Verte et Bleue : Oui

Morphologiques : 2
Ecologiques : 3
Historiques : 4
Contextuelles : 3



COMMENTAIRES

Arbre identifié
Quercus sp.

LOCALISATION

Commune : Saint-Nazaire
Secteur : Saint-Marc

Parcelle : YM 93
Adresse : 30 Allée de la Bisquine

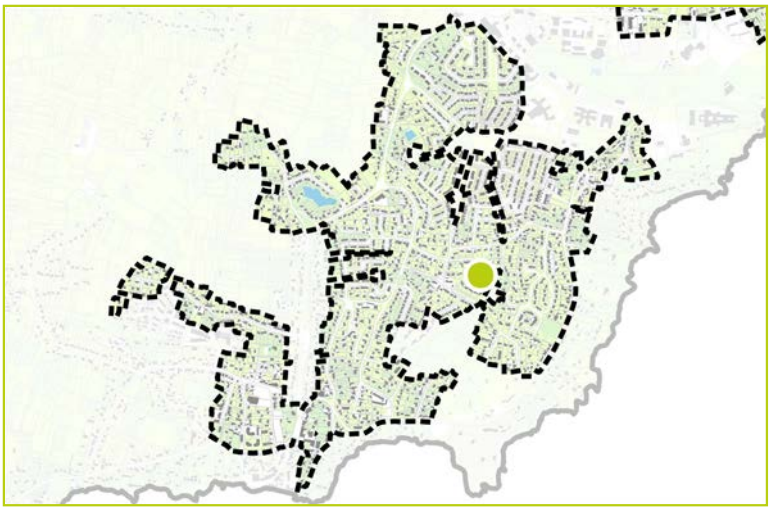



DESCRIPTION

Identifiant : 1059
Elément identifié : Groupement d'arbres
Nom latin : *Quercus sp.*
Nom commun : Chêne

Hauteur : 6 à 15 m
Âge : Adulte

Etat biologique apparent : Bon
Perspective de développement : Limitée
Contraintes : Autres végétaux à proximité



CARACTERISTIQUES

Proximité à la Trame Verte et Bleue : Non

Morphologiques : 2
Ecologiques : 3
Historiques : 4
Contextuelles : 2

COMMENTAIRES

Groupement d'arbres significatifs

LOCALISATION

Commune : Saint-Nazaire
Secteur : Saint-Marc

Parcelle : YM 121
Adresse : 22 Chemin du Prazillon

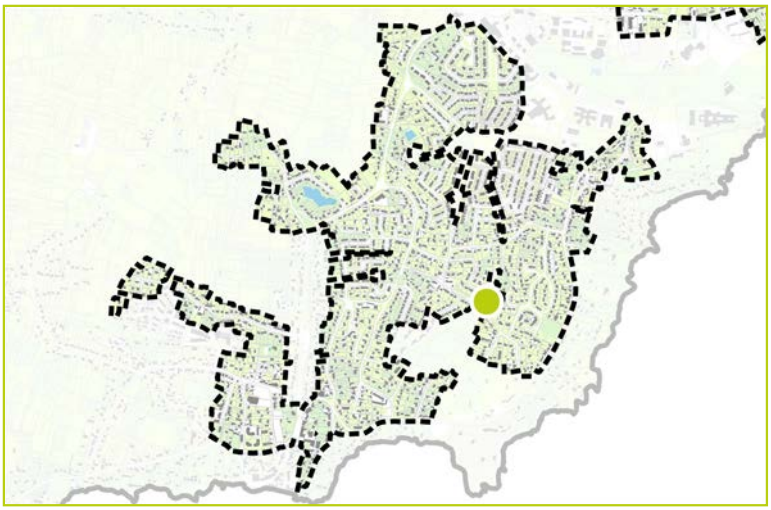

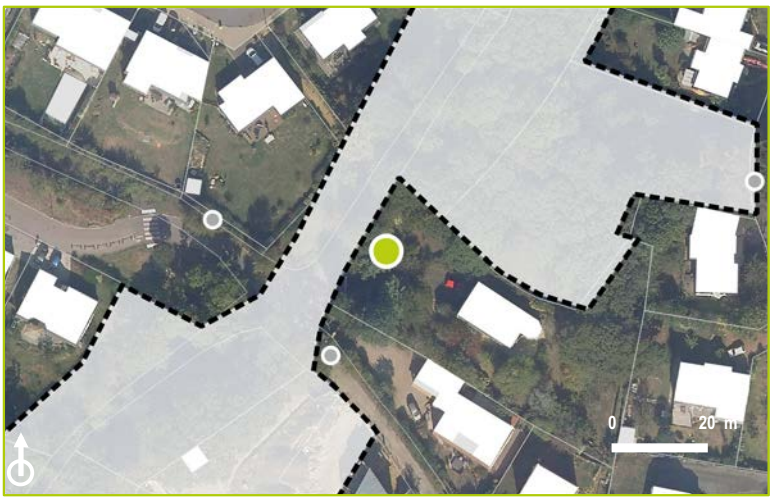

DESCRIPTION

Identifiant : 1060
Elément identifié : Groupement d'arbres
Nom latin :
Nom commun :

Hauteur : 0 à 6 m
Âge : Adulte

Etat biologique apparent :
Perspective de développement :
Contraintes :



CARACTERISTIQUES

Proximité à la Trame Verte et Bleue : Non

Morphologiques : 2
Ecologiques : 3
Historiques : 3
Contextuelles : 1

COMMENTAIRES

Espèce non identifiée.

Arbre identifié
Quercus robur

LOCALISATION

Commune : Saint-Nazaire
Secteur : Saint-Marc

Parcelle : YM 89
Adresse : 22 Allée de la Bisquine

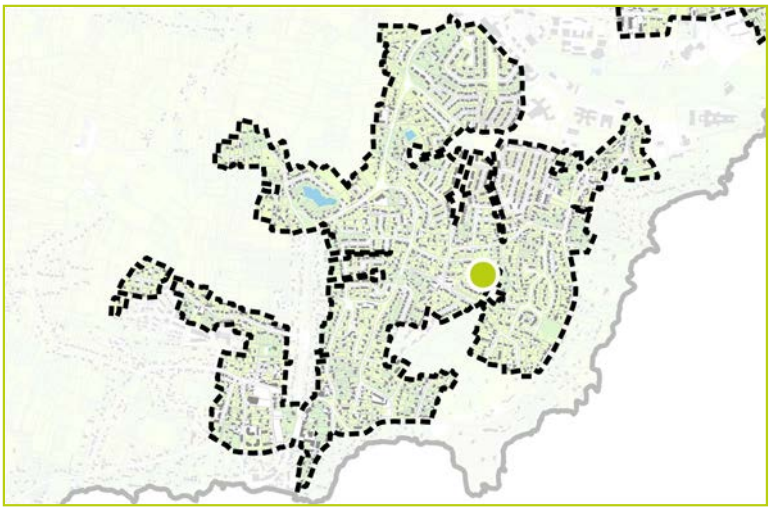

DESCRIPTION

Identifiant : 1061
Elément identifié : Arbre seul
Nom latin : *Quercus robur*
Nom commun : Chêne pédonculé

Hauteur : 0 à 6 m
Âge : Adulte

Etat biologique apparent : Bon
Perspective de développement : Limitée
Contraintes : Coupe drastique



CARACTERISTIQUES

Proximité à la Trame Verte et Bleue : Non

Morphologiques : 1
Ecologiques : 1
Historiques : 3
Contextuelles : 3



COMMENTAIRES

Arbre significatif
Quercus robur

LOCALISATION

Commune : Saint-Nazaire
Secteur : Saint-Marc

Parcelle : YM 66
Adresse : 5 Chemin des Garennes

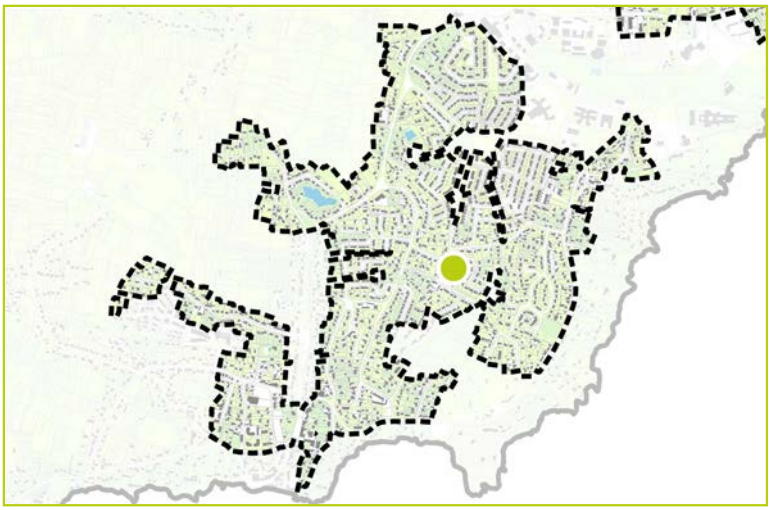

DESCRIPTION

Identifiant : 1062
Elément identifié : Arbre seul
Nom latin : *Quercus robur*
Nom commun : Chêne pédonculé

Hauteur : 6 à 15 m
Âge : Adulte

Etat biologique apparent : Bon
Perspective de développement : Bonne
Contraintes :

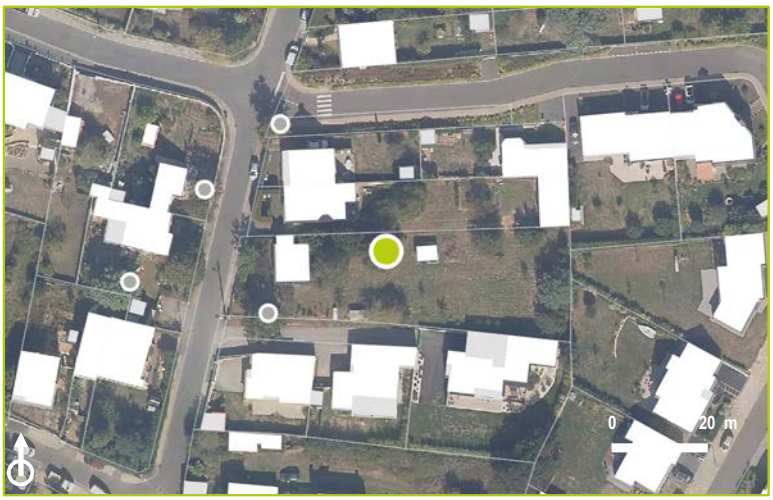

CARACTERISTIQUES

Proximité à la Trame Verte et Bleue : Non

Morphologiques : 2
Ecologiques : 2
Historiques : 3
Contextuelles : 2



COMMENTAIRES

Arbre identifié
Acacia dealbata

LOCALISATION

Commune : Saint-Nazaire
Secteur : Saint-Marc

Parcelle : YM 51
Adresse : 4 Chemin des Garennes

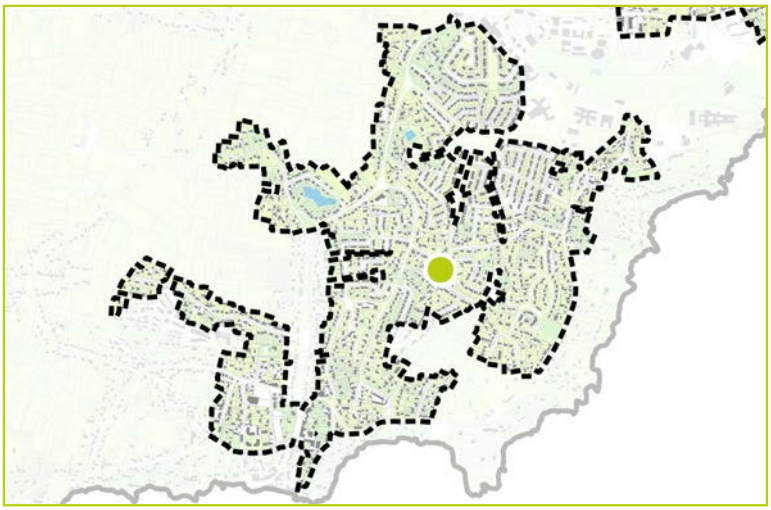



DESCRIPTION

Identifiant : 1063
Elément identifié : Arbre seul
Nom latin : *Acacia dealbata*
Nom commun : Mimosa

Hauteur : 6 à 15 m
Âge : Adulte

Etat biologique apparent : Dégradé
Perspective de développement : Limitée
Contraintes :

CARACTERISTIQUES

Proximité à la Trame Verte et Bleue : Non

Morphologiques : 1
Ecologiques : 2
Historiques : 2
Contextuelles : 2



COMMENTAIRES

Arbre d'intérêt patrimonial
Quercus robur

LOCALISATION

Commune : Saint-Nazaire
Secteur : Saint-Marc

Parcelle : YM 129
Adresse :

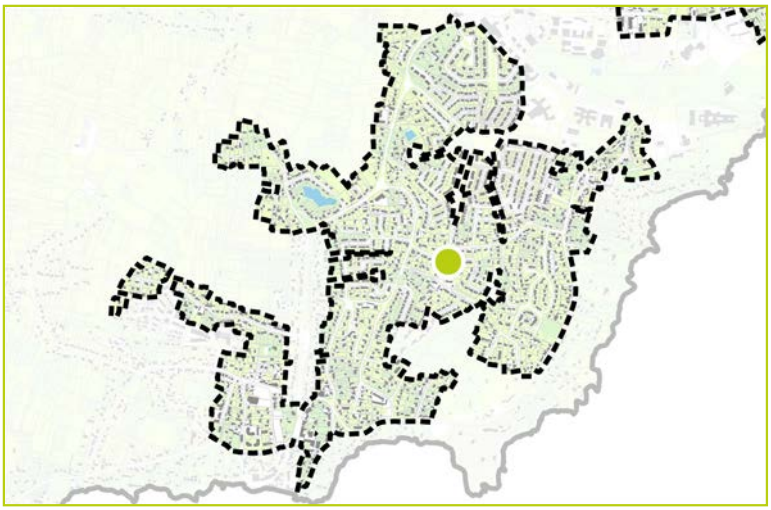

DESCRIPTION

Identifiant : 1064
Elément identifié : Arbre seul
Nom latin : *Quercus robur*
Nom commun : Chêne pédonculé

Hauteur : 6 à 15 m
Âge : Adulte

Etat biologique apparent : Bon
Perspective de développement : Bonne
Contraintes :



CARACTERISTIQUES

Proximité à la Trame Verte et Bleue : Non

Morphologiques : 3
Ecologiques : 2
Historiques : 3
Contextuelles : 4



COMMENTAIRES

Arbre identifié

Prunus cersus

LOCALISATION

Commune : Saint-Nazaire
Secteur : Saint-Marc

Parcelle : YM 52
Adresse : 63 Chemin des Rochelles

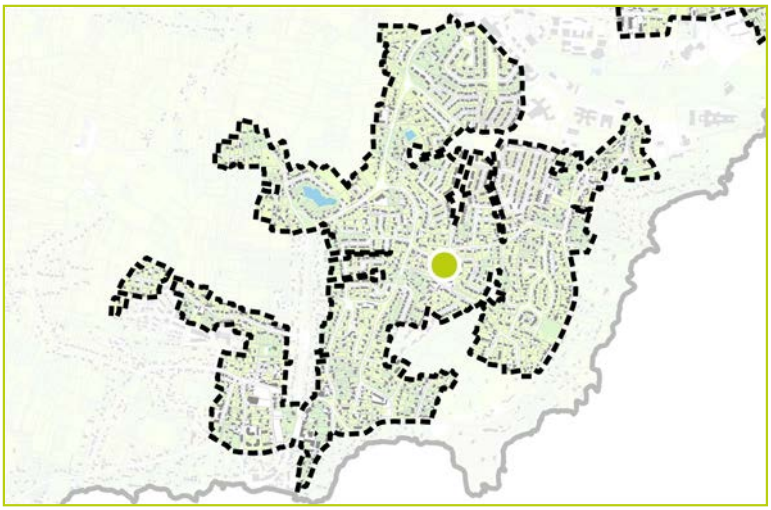



DESCRIPTION

Identifiant : 1065
Elément identifié : Arbre seul
Nom latin : *Prunus cersus*
Nom commun : Cerisier

Hauteur : 0 à 6 m
Âge : Adulte

Etat biologique apparent : Bon
Perspective de développement : Limitée
Contraintes : Habitation à proximité



CARACTERISTIQUES

Proximité à la Trame Verte et Bleue : Non

Morphologiques : 2
Ecologiques : 2
Historiques : 1
Contextuelles : 2

COMMENTAIRES

Arbre significatif

LOCALISATION

Commune : Saint-Nazaire
Secteur : Saint-Marc

Parcelle : YM 60
Adresse : 36 Chemin du Prazillon

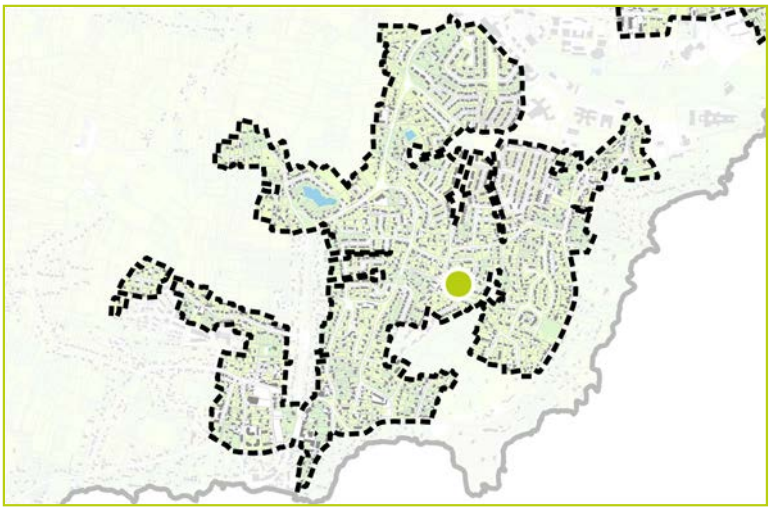



DESCRIPTION

Identifiant : 1066
Elément identifié : Arbre seul
Nom latin :
Nom commun :

Hauteur :
Âge :

Etat biologique apparent :
Perspective de développement :
Contraintes :

CARACTERISTIQUES

Proximité à la Trame Verte et Bleue : Non

Morphologiques :
Ecologiques :
Historiques :
Contextuelles :

COMMENTAIRES

Non visible. Interprétation par photographie aérienne.

Arbre remarquable
Populus sp.

LOCALISATION

Commune : Saint-Nazaire
Secteur : Saint-Marc

Parcelle : YM 145
Adresse :

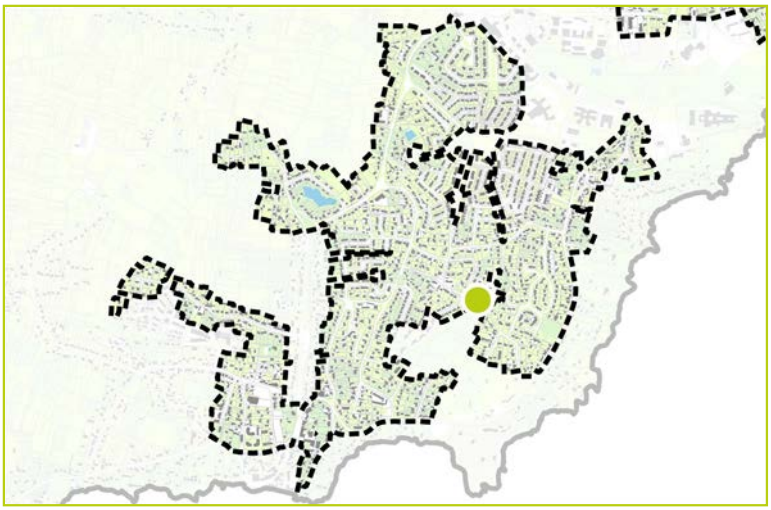

DESCRIPTION

Identifiant : 1067
Elément identifié : Arbre seul
Nom latin : *Populus sp.*
Nom commun : Peuplier

Hauteur : 0 à 6 m
Âge : Adulte

Etat biologique apparent : Bon
Perspective de développement : Bonne
Contraintes :



CARACTERISTIQUES

Proximité à la Trame Verte et Bleue : Non

Morphologiques : 5
Ecologiques : 5
Historiques : 5
Contextuelles : 4



COMMENTAIRES

Se trouve au sein de l'espace public.

Arbre significatif
Quercus robur

LOCALISATION

Commune : Saint-Nazaire
Secteur : Saint-Marc

Parcelle : YM 66
Adresse : 5 Chemin des Garennes

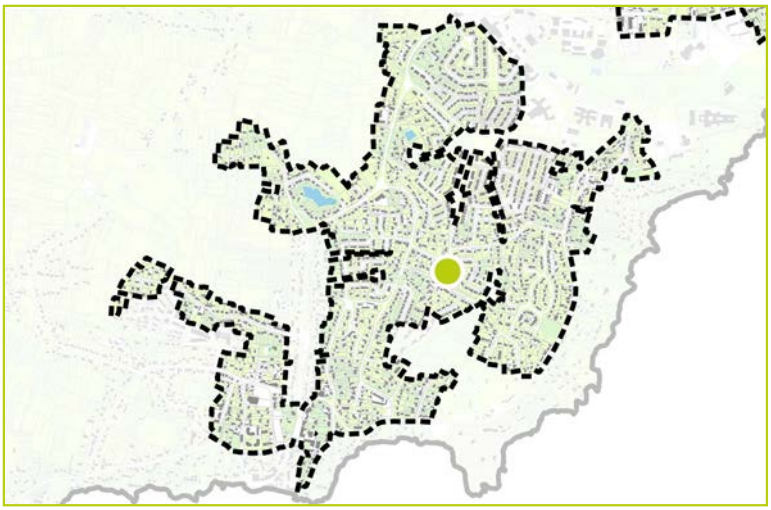



DESCRIPTION

Identifiant : 1068
Elément identifié : Arbre seul
Nom latin : *Quercus robur*
Nom commun : Chêne pédonculé

Hauteur : 6 à 15 m
Âge : Adulte

Etat biologique apparent : Bon
Perspective de développement : Bonne
Contraintes :

CARACTERISTIQUES

Proximité à la Trame Verte et Bleue : Non

Morphologiques : 4
Ecologiques : 3
Historiques : 3
Contextuelles : 2



COMMENTAIRES

Arbre significatif
Fraxinus excelsior

LOCALISATION

Commune : Saint-Nazaire
Secteur : Saint-Marc

Parcelle : YM 60
Adresse : 36 Chemin du Prazillon

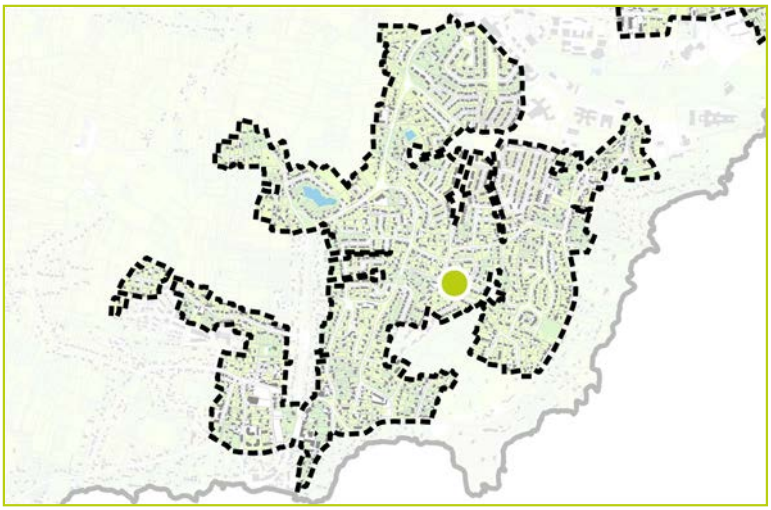

DESCRIPTION

Identifiant : 1069
Elément identifié : Arbre seul
Nom latin : *Fraxinus excelsior*
Nom commun : Frêne commun

Hauteur : 6 à 15 m
Âge : Adulte

Etat biologique apparent : Bon
Perspective de développement : Bonne
Contraintes :

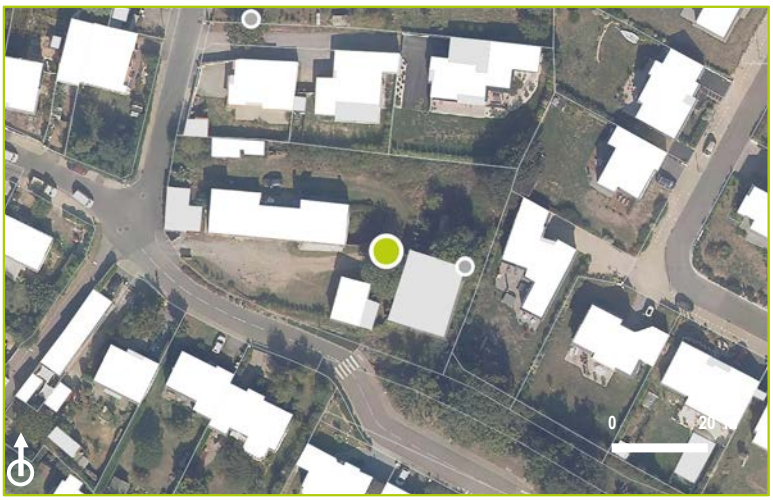

CARACTERISTIQUES

Proximité à la Trame Verte et Bleue : Non

Morphologiques : 3
Ecologiques : 2
Historiques : 2
Contextuelles : 2



COMMENTAIRES

Arbre remarquable
Populus sp.

LOCALISATION

Commune : Saint-Nazaire
Secteur : Saint-Marc

Parcelle : YL 247
Adresse :

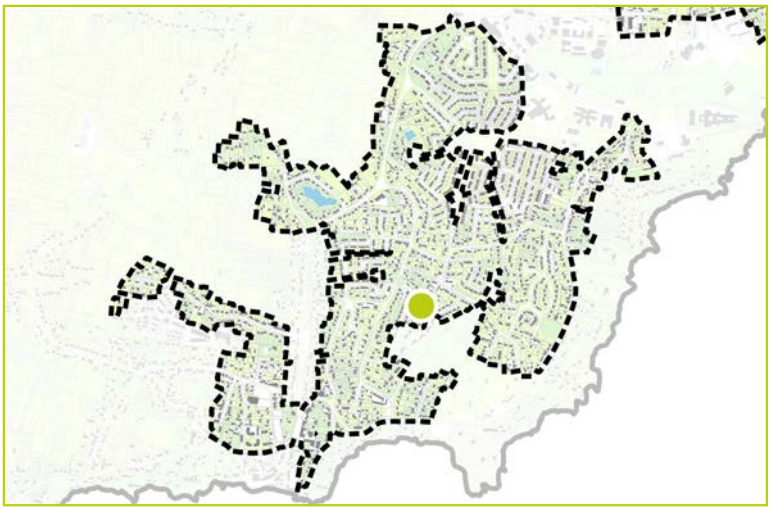



DESCRIPTION

Identifiant : 1070
Elément identifié : Arbre seul
Nom latin : *Populus sp.*
Nom commun : Peuplier

Hauteur : 6 à 15 m
Âge : Adulte

Etat biologique apparent : Bon
Perspective de développement : Bonne
Contraintes :

CARACTERISTIQUES

Proximité à la Trame Verte et Bleue : Non

Morphologiques : 5
Ecologiques : 3
Historiques : 5
Contextuelles : 5



COMMENTAIRES

Se trouve au sein de l'espace public.

Arbre remarquable
Quercus robur

LOCALISATION

Commune : Saint-Nazaire
Secteur : Saint-Marc

Parcelle : YL 175
Adresse : 16 Allee du Chasse Maree

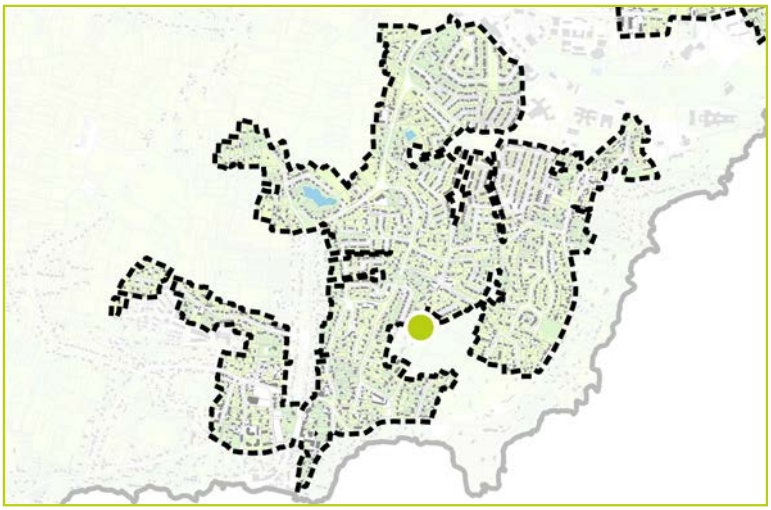

DESCRIPTION

Identifiant : 1071
Elément identifié : Arbre seul
Nom latin : *Quercus robur*
Nom commun : Chêne pédonculé

Hauteur : 0 à 6 m
Âge : Adulte

Etat biologique apparent : Bon
Perspective de développement : Bonne
Contraintes :



CARACTERISTIQUES

Proximité à la Trame Verte et Bleue : Non

Morphologiques : 4
Ecologiques : 3
Historiques : 3
Contextuelles : 3



COMMENTAIRES

Arbre significatif
Eucalyptus sp.

LOCALISATION

Commune : Saint-Nazaire
Secteur : Saint-Marc

Parcelle : YK 130
Adresse : 22 Allée du Clos Hémery

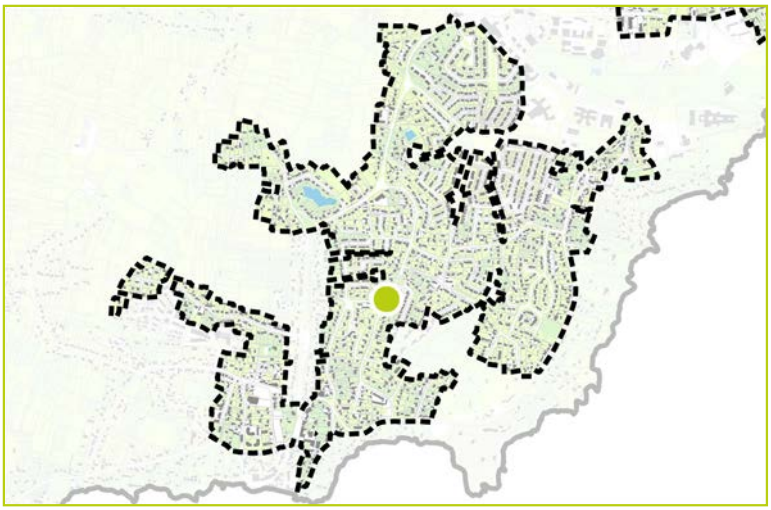



DESCRIPTION

Identifiant : 1072
Elément identifié : Arbre seul
Nom latin : *Eucalyptus sp.*
Nom commun : Eucalyptus

Hauteur : 6 à 15 m
Âge : Adulte

Etat biologique apparent : Bon
Perspective de développement : Limitée
Contraintes : Ligne électrique à proximité



CARACTERISTIQUES

Proximité à la Trame Verte et Bleue : Non

Morphologiques : 3
Ecologiques : 2
Historiques : 2
Contextuelles : 3

COMMENTAIRES

Arbre significatif
Fraxinus excelsior

LOCALISATION

Commune : Saint-Nazaire
Secteur : Saint-Marc

Parcelle : YL 165
Adresse : 36 Allée du Chasse Marée

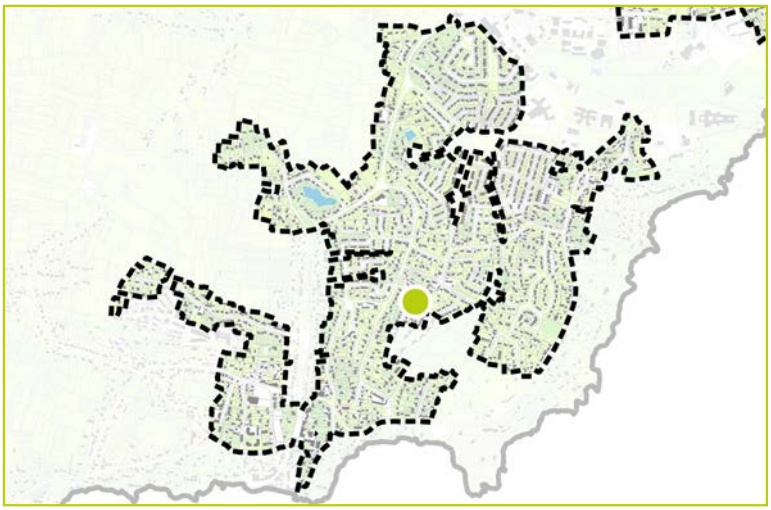

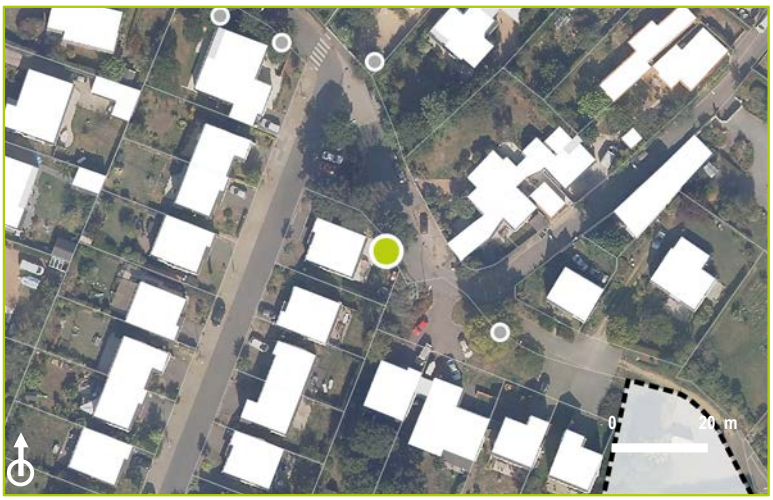

DESCRIPTION

Identifiant : 1073
Elément identifié : Arbre seul
Nom latin : *Fraxinus excelsior*
Nom commun : Frêne commun

Hauteur : 15 à 20 m
Âge : Adulte

Etat biologique apparent : Bon
Perspective de développement : Limitée
Contraintes : Plus d'extension possible du tronc



CARACTERISTIQUES

Proximité à la Trame Verte et Bleue : Non

Morphologiques : 3
Ecologiques : 2
Historiques : 2
Contextuelles : 3

COMMENTAIRES

Arbre d'intérêt patrimonial
Quercus robur

LOCALISATION

Commune : Saint-Nazaire
Secteur : Saint-Marc

Parcelle : YM 55
Adresse : 69 Chemin des Rochelles

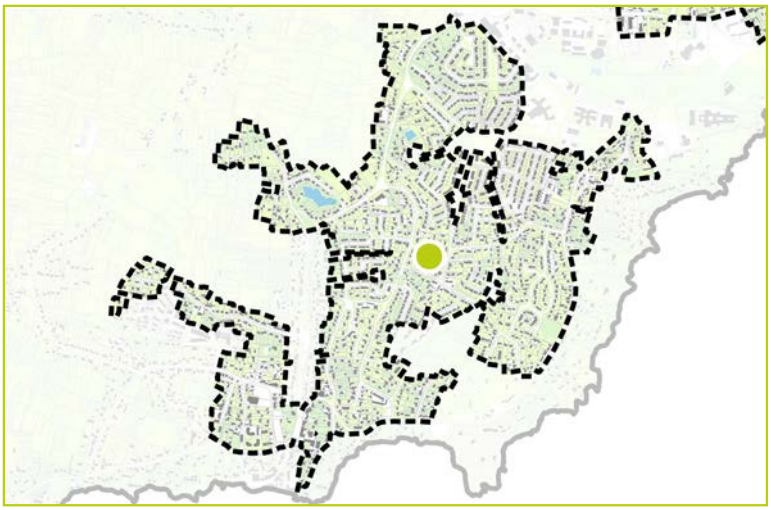

DESCRIPTION

Identifiant : 1074
Elément identifié : Arbre seul
Nom latin : *Quercus robur*
Nom commun : Chêne pédonculé

Hauteur : 0 à 6 m
Âge : Adulte

Etat biologique apparent : Bon
Perspective de développement : Limitée
Contraintes : Route à proximité



CARACTERISTIQUES

Proximité à la Trame Verte et Bleue : Non

Morphologiques : 3
Ecologiques : 2
Historiques : 3
Contextuelles : 3



COMMENTAIRES

Groupement d'arbres significatifs
Jardin arboré

LOCALISATION

Commune : Saint-Nazaire
Secteur : Saint-Marc

Parcelle : YM 28
Adresse : 86 Chemin des Rochelles

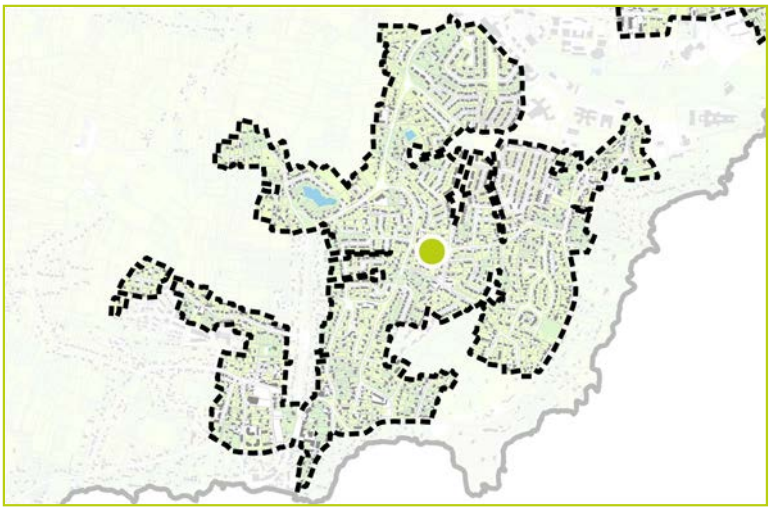

DESCRIPTION

Identifiant : 1075
Elément identifié : Groupement d'arbres
Nom latin : *Jardin arboré*
Nom commun :

Hauteur :
Âge :

Etat biologique apparent :
Perspective de développement :
Contraintes :



CARACTERISTIQUES

Proximité à la Trame Verte et Bleue : Non

Morphologiques :
Ecologiques :
Historiques :
Contextuelles :



COMMENTAIRES

Peu visible. Interprétation par photographie aérienne.

Arbre identifié
Liquidambar styraciflua

LOCALISATION

Commune : Saint-Nazaire
Secteur : Saint-Marc

Parcelle : YM 32
Adresse : 86 Avenue du Commandant Cousteau

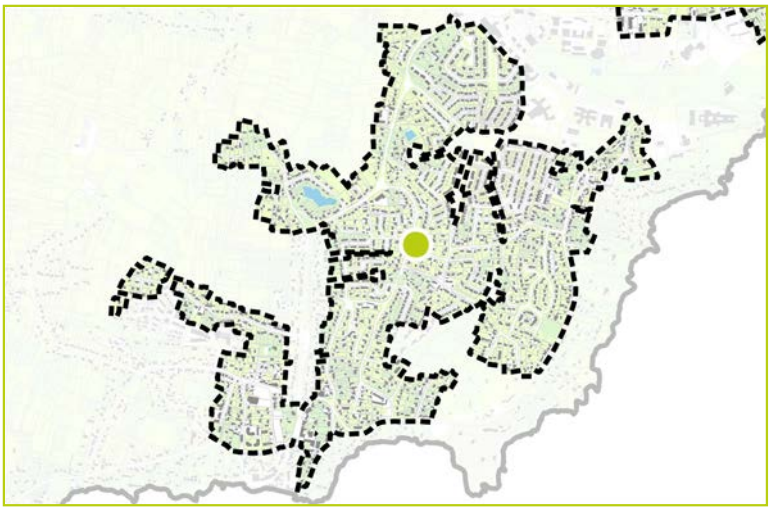

DESCRIPTION

Identifiant : 1076
Elément identifié : Arbre seul
Nom latin : *Liquidambar styraciflua*
Nom commun : Copalme d'Amérique

Hauteur : 6 à 15 m
Âge : Adulte

Etat biologique apparent : Bon
Perspective de développement : Limitée
Contraintes : Autres végétaux à proximité



CARACTERISTIQUES

Proximité à la Trame Verte et Bleue : Non

Morphologiques : 2
Ecologiques : 2
Historiques : 2
Contextuelles : 3



COMMENTAIRES

Arbre significatif
Cupressus macrocarpa

LOCALISATION

Commune : Saint-Nazaire
Secteur : Saint-Marc

Parcelle : YM 29
Adresse : 88 Chemin des Rochelles

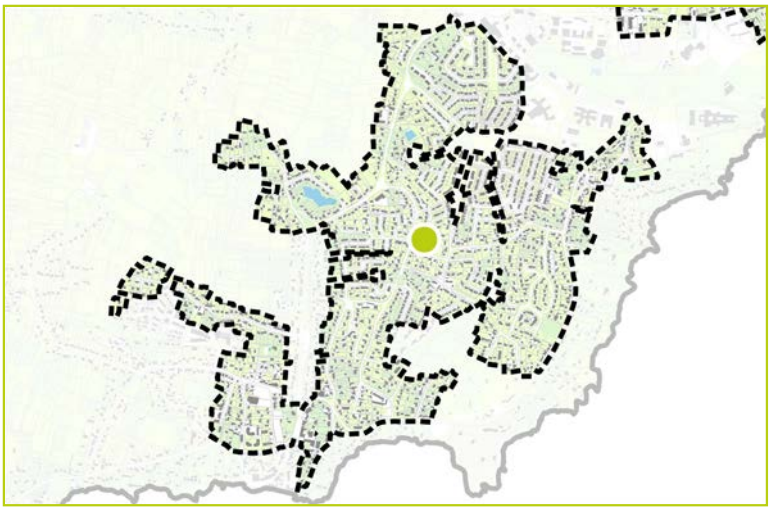



DESCRIPTION

Identifiant : 1077
Elément identifié : Arbre seul
Nom latin : *Cupressus macrocarpa*
Nom commun : Cyprès de Lambert

Hauteur : 6 à 15 m
Âge : Adulte

Etat biologique apparent :
Perspective de développement :
Contraintes :



CARACTERISTIQUES

Proximité à la Trame Verte et Bleue : Non

Morphologiques : 3
Ecologiques : 2
Historiques : 3
Contextuelles : 1

COMMENTAIRES

Peu visible. Interprétation par photographie aérienne.

Arbre d'intérêt patrimonial
Quercus robur

LOCALISATION

Commune : Saint-Nazaire
Secteur : Saint-Marc

Parcelle : YL 41
Adresse : 23 Chemin des Garennes

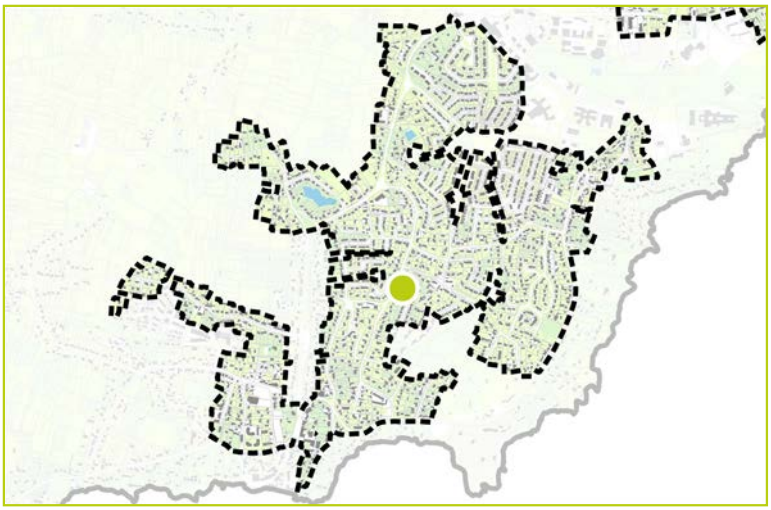

DESCRIPTION

Identifiant : 1078
Elément identifié : Arbre seul
Nom latin : *Quercus robur*
Nom commun : Chêne pédonculé

Hauteur : 6 à 15 m
Âge : Adulte

Etat biologique apparent : Bon
Perspective de développement : Limitée
Contraintes : En limite de parcelle

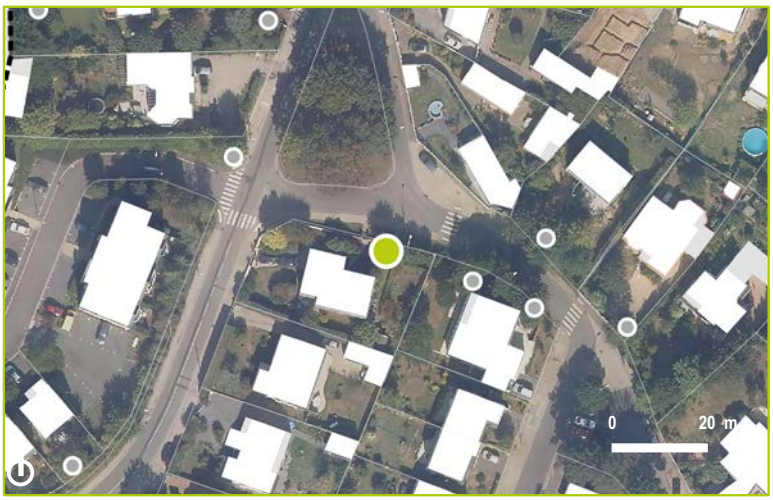

CARACTERISTIQUES

Proximité à la Trame Verte et Bleue : Oui

Morphologiques : 3
Ecologiques : 3
Historiques : 4
Contextuelles : 4



COMMENTAIRES

Arbre significatif
Fraxinus excelsior

LOCALISATION

Commune : Saint-Nazaire
Secteur : Saint-Marc

Parcelle : YK 135
Adresse : 73 Avenue du Commandant Cousteau

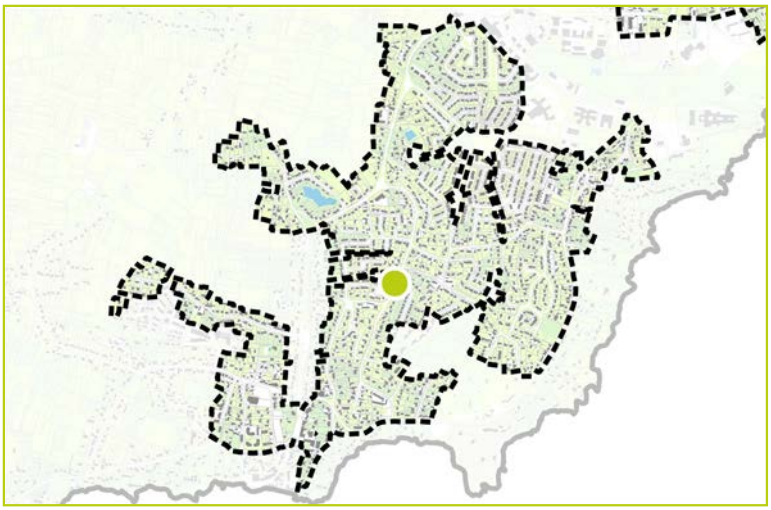



DESCRIPTION

Identifiant : 1079
Elément identifié : Arbre seul
Nom latin : *Fraxinus excelsior*
Nom commun : Frêne commun

Hauteur : 6 à 15 m
Âge : Adulte

Etat biologique apparent : Bon
Perspective de développement : Bonne
Contraintes :



CARACTERISTIQUES

Proximité à la Trame Verte et Bleue : Oui

Morphologiques : 2
Ecologiques : 2
Historiques : 2
Contextuelles : 3

COMMENTAIRES

Arbre identifié

Quercus sp., Robinia pseudoacacia

LOCALISATION

Commune : Saint-Nazaire
Secteur : Saint-Marc

Parcelle : YL 6
Adresse : 24 Chemin des Garennes

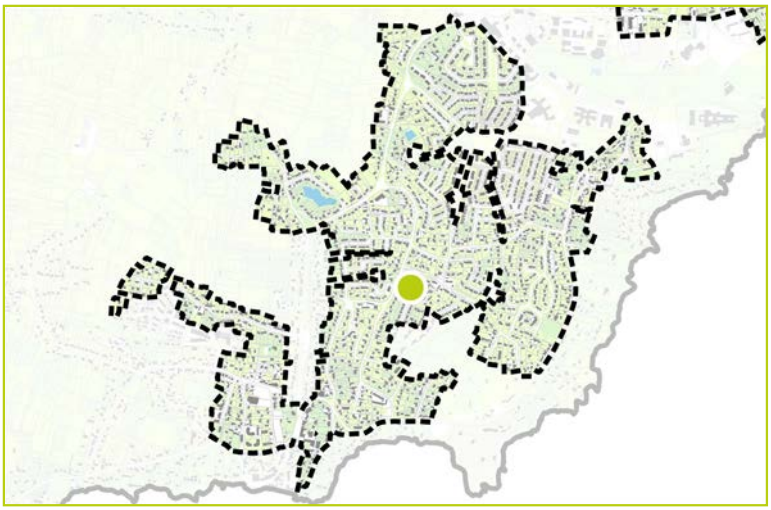



DESCRIPTION

Identifiant : 1080
Elément identifié : Groupement d'arbres
Nom latin : *Quercus sp., Robinia pseudoacacia*
Nom commun : Chêne, Robinier faux acacia

Hauteur : 0 à 6 m
Âge : Adulte

Etat biologique apparent : Bon
Perspective de développement : Limitée
Contraintes : Autres végétaux à proximité

CARACTERISTIQUES

Proximité à la Trame Verte et Bleue : Non

Morphologiques : 2
Ecologiques : 3
Historiques : 2
Contextuelles : 1



COMMENTAIRES

even CONSEIL

Arbre remarquable
Quercus robur

LOCALISATION

Commune : Saint-Nazaire
Secteur : Saint-Marc

Parcelle : YL 42
Adresse : 43 Allée du Chasse Marée

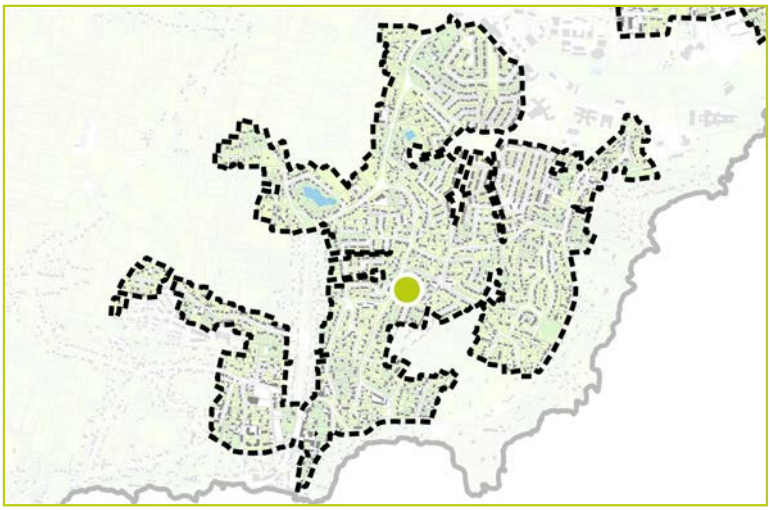

DESCRIPTION

Identifiant : 1081
Elément identifié : Arbre seul
Nom latin : *Quercus robur*
Nom commun : Chêne pédonculé

Hauteur : 6 à 15 m
Âge : Adulte

Etat biologique apparent : Bon
Perspective de développement : Limitée
Contraintes : Autres végétaux et limite parcellaire à proximité



CARACTERISTIQUES

Proximité à la Trame Verte et Bleue : Non

Morphologiques : 3
Ecologiques : 3
Historiques : 4
Contextuelles : 4



COMMENTAIRES

Jardin arboré à protéger
Acer sp., Pinus sp.

LOCALISATION

Commune : Saint-Nazaire
Secteur : Saint-Marc

Parcelle : YK 136
Adresse : 74 Avenue du Commandant Cousteau

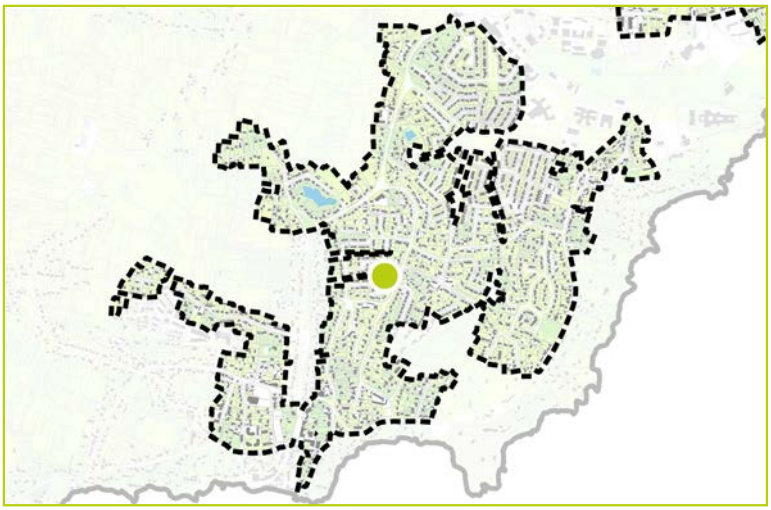

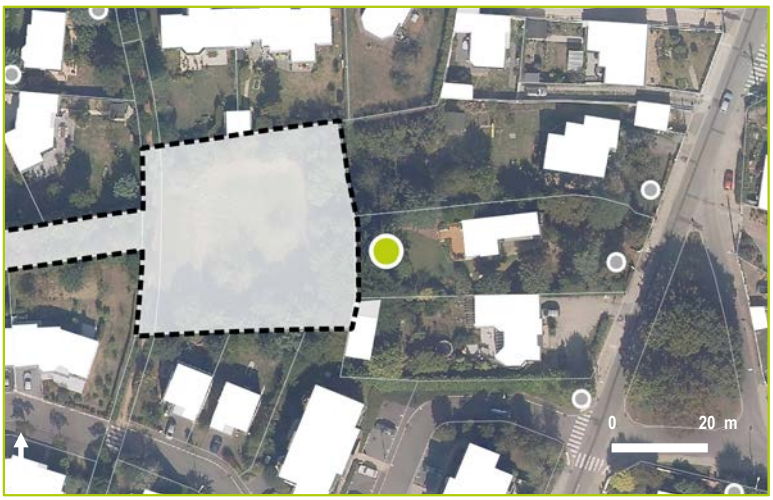

DESCRIPTION

Identifiant : 1082
Elément identifié : Groupement d'arbres
Nom latin : *Acer sp., Pinus sp.*
Nom commun : Erable, pin...

Hauteur : 6 à 15 m
Âge : Adulte

Etat biologique apparent :
Perspective de développement :
Contraintes :

CARACTERISTIQUES

Proximité à la Trame Verte et Bleue : Non

Morphologiques : 2
Ecologiques : 3
Historiques : 3
Contextuelles : 1



COMMENTAIRES

Espèces non identifiées.

Arbre d'intérêt patrimonial
Quercus robur

LOCALISATION

Commune : Saint-Nazaire
Secteur : Saint-Marc

Parcelle : YL 57
Adresse : 82 Route de la Courance

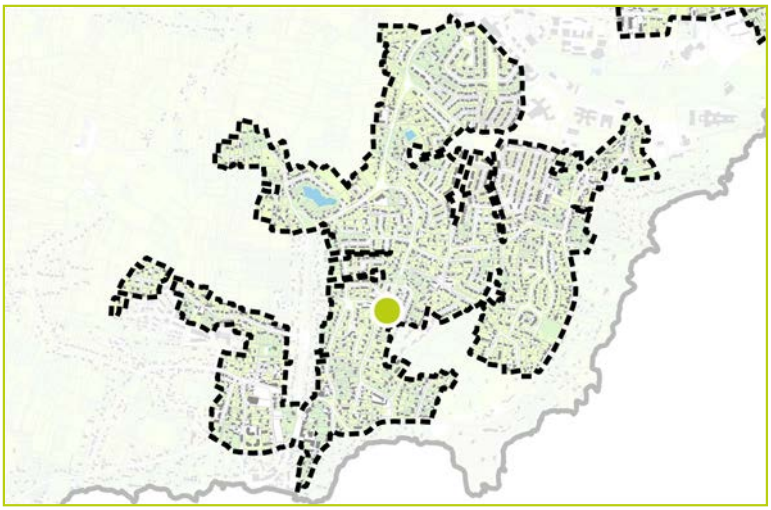



DESCRIPTION

Identifiant : 1083
Elément identifié : Arbre seul
Nom latin : *Quercus robur*
Nom commun : Chêne pédonculé

Hauteur : 6 à 15 m
Âge : Adulte

Etat biologique apparent : Bon
Perspective de développement : Bonne
Contraintes :

CARACTERISTIQUES

Proximité à la Trame Verte et Bleue : Non

Morphologiques : 4
Ecologiques : 2
Historiques : 3
Contextuelles : 3



COMMENTAIRES

Arbre significatif

Acer sp.,...

LOCALISATION

Commune : Saint-Nazaire
Secteur : Saint-Marc

Parcelle : YK 136
Adresse : 75 Avenue du Commandant Cousteau

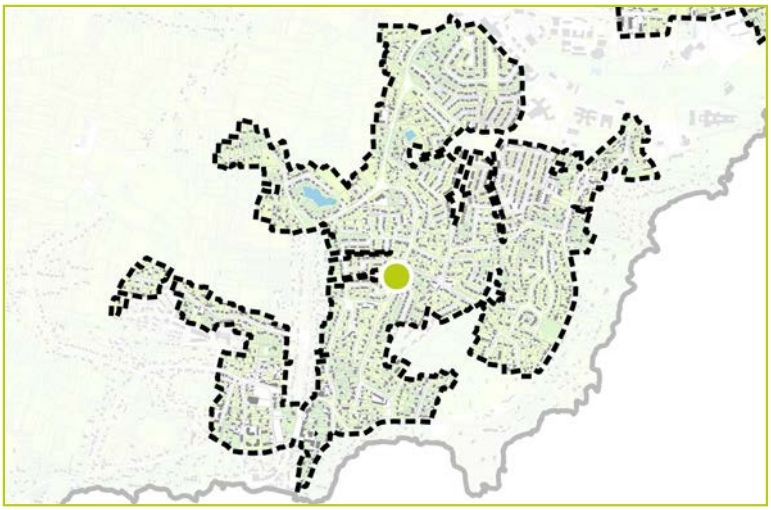



DESCRIPTION

Identifiant : 1084
Elément identifié : Groupement d'arbres
Nom latin : *Acer sp.,...*
Nom commun : Sapin, érable

Hauteur : 6 à 15 m
Âge : Adulte

Etat biologique apparent : Bon
Perspective de développement : Limitée
Contraintes : Autres végétaux à proximité

CARACTERISTIQUES

Proximité à la Trame Verte et Bleue : Oui

Morphologiques : 2
Ecologiques : 3
Historiques : 2
Contextuelles : 3



COMMENTAIRES

Arbre significatif
Betula sp.

LOCALISATION

Commune : Saint-Nazaire
Secteur : Saint-Marc

Parcelle : YK 137
Adresse : 77 Avenue du Commandant Cousteau

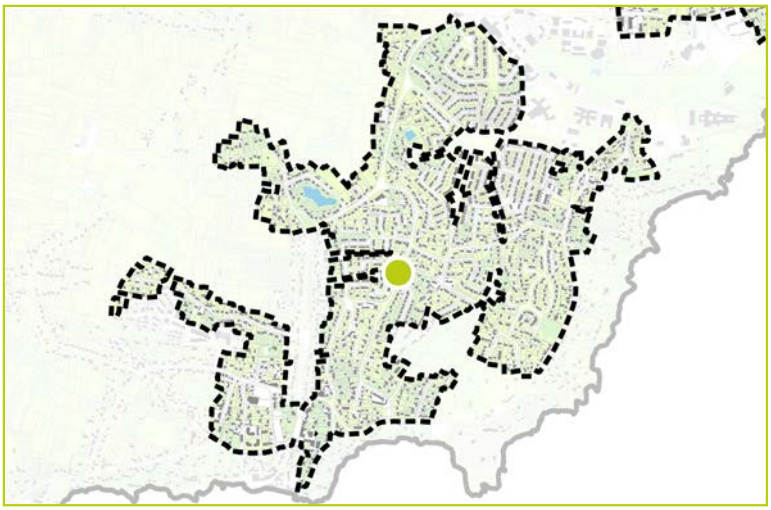



DESCRIPTION

Identifiant : 1085
Elément identifié : Arbre seul
Nom latin : *Betula sp.*
Nom commun : Bouleau

Hauteur : 6 à 15 m
Âge : Adulte

Etat biologique apparent : Bon
Perspective de développement : Bonne
Contraintes :

CARACTERISTIQUES

Proximité à la Trame Verte et Bleue : Oui

Morphologiques : 2
Ecologiques : 2
Historiques : 2
Contextuelles : 3



COMMENTAIRES

Arbre d'intérêt patrimonial

Pinus sp.

LOCALISATION

Commune : Saint-Nazaire
Secteur : Saint-Marc

Parcelle : YO 37
Adresse : 5 Impasse de l'Ile des Rochelles

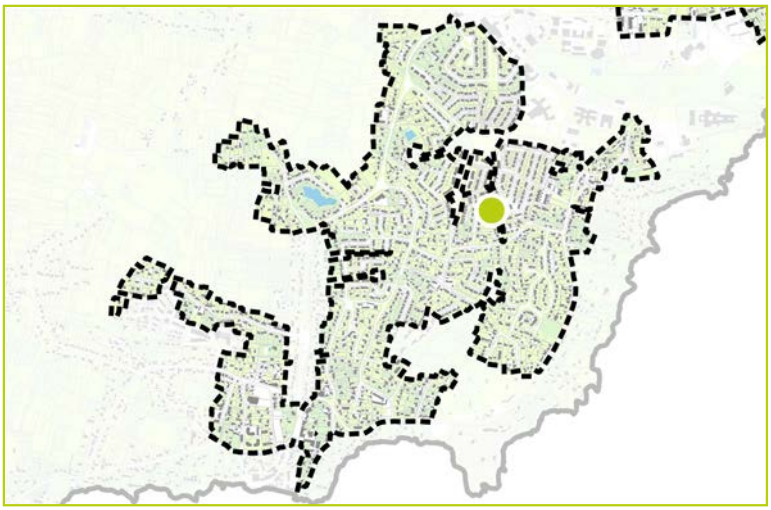



DESCRIPTION

Identifiant : 1086
Elément identifié : Arbre seul
Nom latin : *Pinus sp.*
Nom commun : Pin

Hauteur : 15 à 20 m
Âge : Adulte

Etat biologique apparent : Bon
Perspective de développement : Bonne
Contraintes :



CARACTERISTIQUES

Proximité à la Trame Verte et Bleue : Oui

Morphologiques : 3
Ecologiques : 2
Historiques : 3
Contextuelles : 3

COMMENTAIRES

Arbre significatif
Quercus robur

LOCALISATION

Commune : Saint-Nazaire
Secteur : Saint-Marc

Parcelle : YO 140
Adresse :

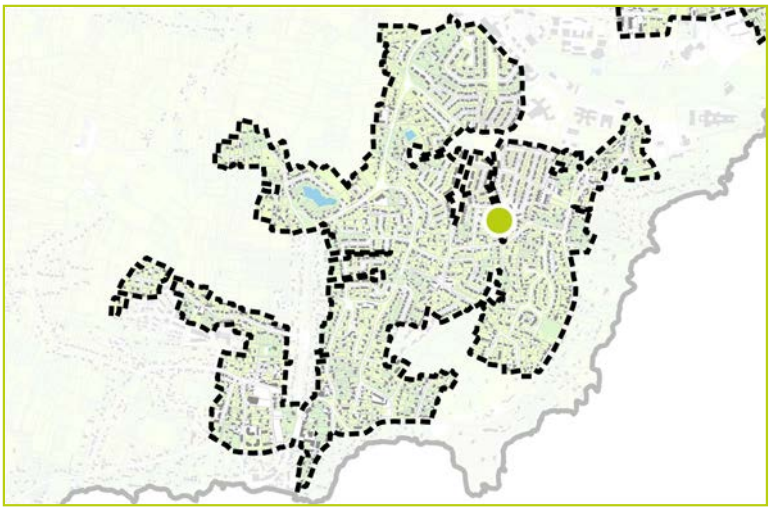

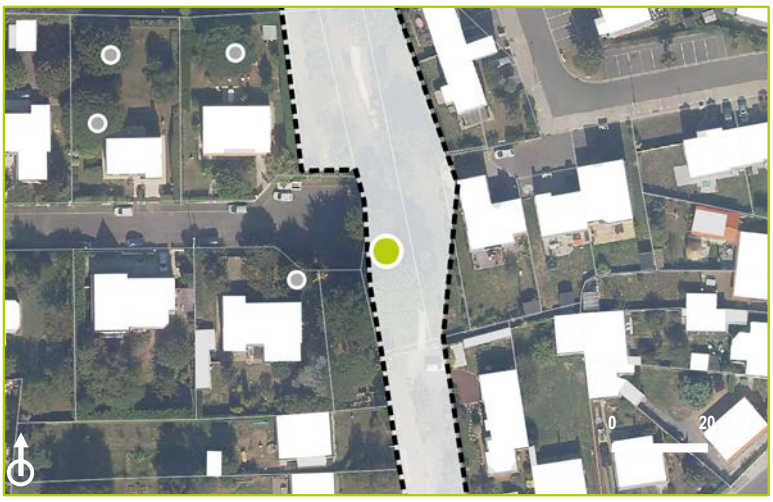

DESCRIPTION

Identifiant : 1087
Elément identifié : Groupement d'arbres
Nom latin : *Quercus robur*
Nom commun : Chêne pédonculé

Hauteur : 6 à 15 m
Âge : Adulte

Etat biologique apparent : Bon
Perspective de développement : Limitée
Contraintes : Proche d'une nouvelle construction

CARACTERISTIQUES

Proximité à la Trame Verte et Bleue : Oui

Morphologiques : 2
Ecologiques : 2
Historiques : 4
Contextuelles : 4



COMMENTAIRES

Arbre identifié
Betula sp.

LOCALISATION

Commune : Saint-Nazaire
Secteur : Saint-Marc

Parcelle : YO 39
Adresse : 1 Impasse de l'Ile des Rochelles

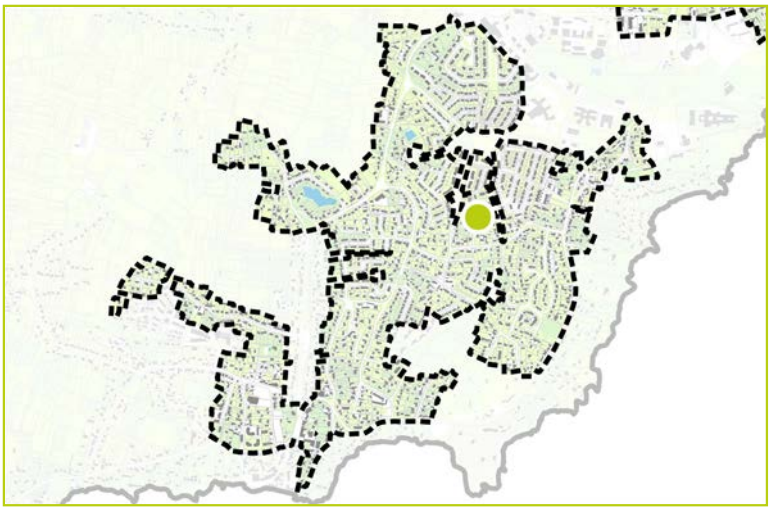

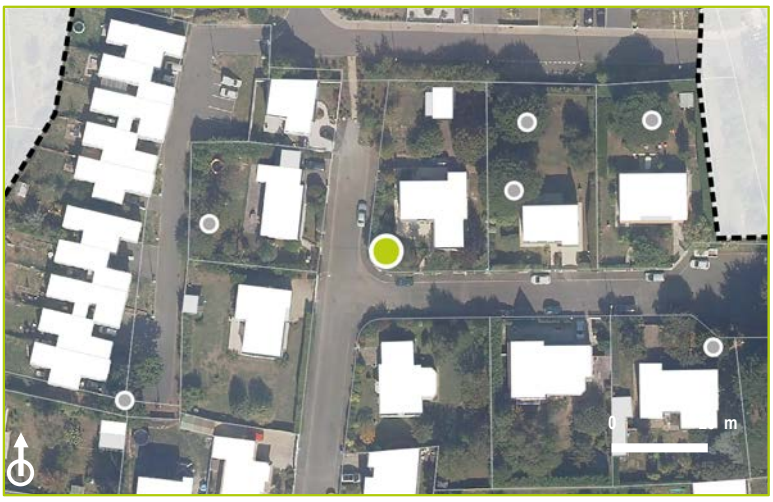

DESCRIPTION

Identifiant : 1088
Elément identifié : Arbre seul
Nom latin : *Betula sp.*
Nom commun : Bouleau

Hauteur : 6 à 15 m
Âge : Adulte

Etat biologique apparent : Bon
Perspective de développement : Bonne
Contraintes :

CARACTERISTIQUES

Proximité à la Trame Verte et Bleue : Non

Morphologiques : 2
Ecologiques : 2
Historiques : 2
Contextuelles : 2



COMMENTAIRES

Arbre significatif
Pinus sp.

LOCALISATION

Commune : Saint-Nazaire
Secteur : Saint-Marc

Parcelle : YO 38
Adresse : 3 Impasse de l'Ile des Rochelles

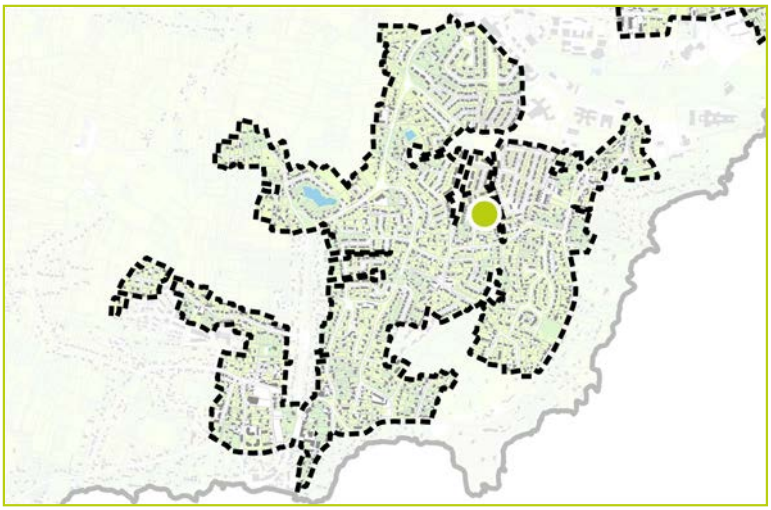



DESCRIPTION

Identifiant : 1089
Elément identifié : Arbre seul
Nom latin : *Pinus sp.*
Nom commun : Pin

Hauteur : 15 à 20 m
Âge : Adulte

Etat biologique apparent : Bon
Perspective de développement : Bonne
Contraintes : En coeur d'ilot

CARACTERISTIQUES

Proximité à la Trame Verte et Bleue : Non

Morphologiques : 3
Ecologiques : 2
Historiques : 3
Contextuelles : 2



COMMENTAIRES

Arbre d'intérêt patrimonial
Jardin arboré

LOCALISATION

Commune : Saint-Nazaire
Secteur : Saint-Marc

Parcelle : YL 151
Adresse : 6 Impasse du Prazillon

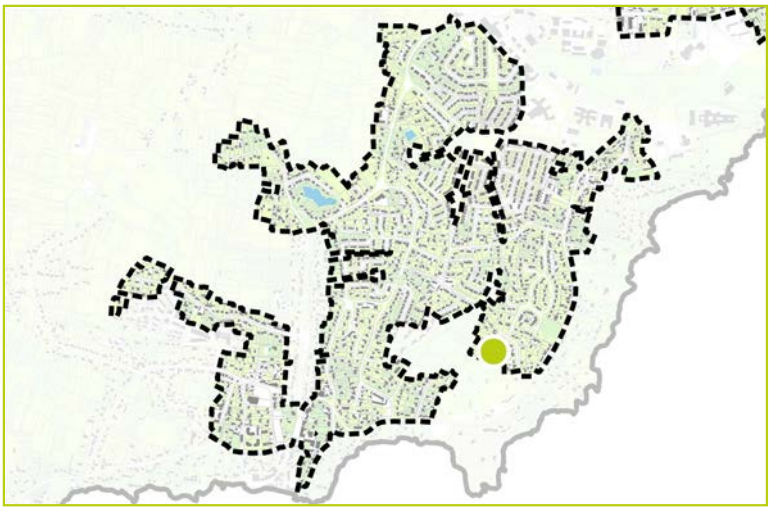

DESCRIPTION

Identifiant : 1090
Elément identifié : Groupement d'arbres
Nom latin : *Jardin arboré*
Nom commun : Robinier, Pin, Chêne...

Hauteur : 6 à 15 m
Âge : Adulte

Etat biologique apparent : Bon
Perspective de développement : Limitée
Contraintes : Autres végétaux à proximité



CARACTERISTIQUES

Proximité à la Trame Verte et Bleue : Non

Morphologiques : 3
Ecologiques : 2
Historiques : 3
Contextuelles : 3



COMMENTAIRES

Arbre significatif
Quercus sp.

LOCALISATION

Commune : Saint-Nazaire
Secteur : Saint-Marc

Parcelle : YL 155
Adresse : 5 Impasse du Prazillon

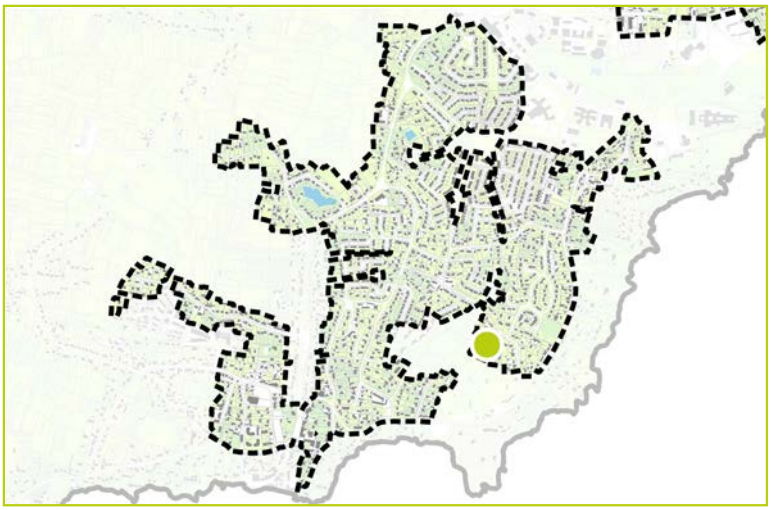

DESCRIPTION

Identifiant : 1091
Elément identifié : Arbre seul
Nom latin : *Quercus sp.*
Nom commun : Chêne

Hauteur : 0 à 6 m
Âge : Jeune

Etat biologique apparent : Dégradé
Perspective de développement : Limitée
Contraintes : Habitation à proximité



CARACTERISTIQUES

Proximité à la Trame Verte et Bleue : Non

Morphologiques : 1
Ecologiques : 2
Historiques : 3
Contextuelles : 2



COMMENTAIRES

even CONSEIL

Arbre significatif
Quercus ilex

LOCALISATION

Commune : Saint-Nazaire
Secteur : Saint-Marc

Parcelle : YO 42
Adresse : 4 Impasse de l'Ile des Rochelles

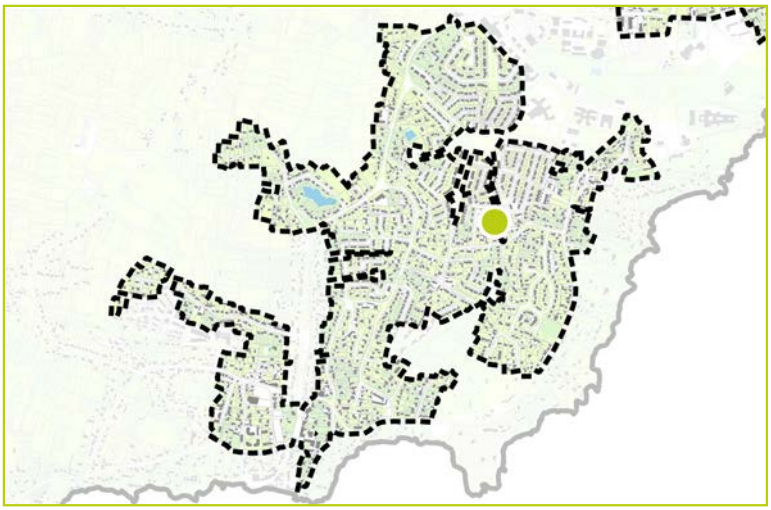



DESCRIPTION

Identifiant : 1092
Elément identifié : Groupement d'arbres
Nom latin : *Quercus ilex*
Nom commun : Chêne vert, faux houx

Hauteur : 6 à 15 m
Âge : Adulte

Etat biologique apparent : Bon
Perspective de développement : Bonne
Contraintes :

CARACTERISTIQUES

Proximité à la Trame Verte et Bleue : Oui

Morphologiques : 2
Ecologiques : 3
Historiques : 2
Contextuelles : 2



COMMENTAIRES

Arbre significatif

Quercus sp. et Pinus sp.

LOCALISATION

Commune : Saint-Nazaire
Secteur : Saint-Marc

Parcelle : YO 38
Adresse : 3 Impasse de l'Ile des Rochelles

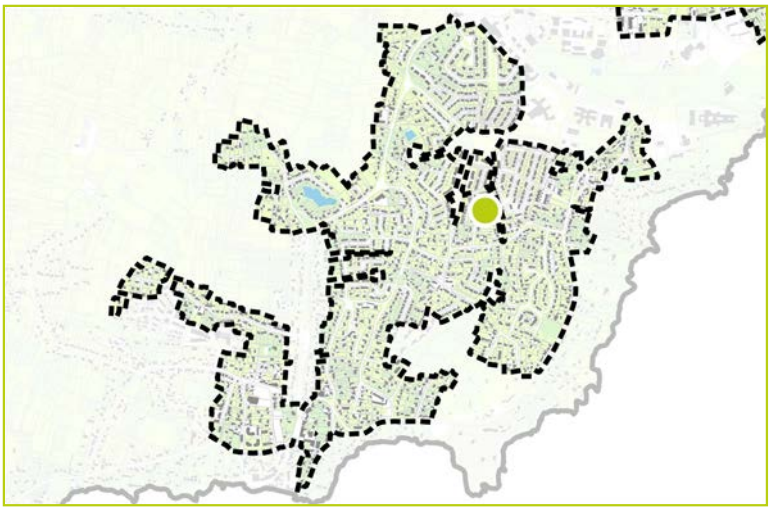



DESCRIPTION

Identifiant : 1093
Elément identifié : Groupement d'arbres
Nom latin : *Quercus sp. et Pinus sp.*
Nom commun : Chêne et Pin

Hauteur : 15 à 20 m
Âge : Adulte

Etat biologique apparent : Bon
Perspective de développement : Bonne
Contraintes :

CARACTERISTIQUES

Proximité à la Trame Verte et Bleue : Non

Morphologiques : 3
Ecologiques : 2
Historiques : 3
Contextuelles : 2



COMMENTAIRES

Arbre significatif
Fraxinus excelsior

LOCALISATION

Commune : Saint-Nazaire
Secteur : Saint-Marc

Parcelle : YO 7
Adresse : 70 Chemin des Rochelles

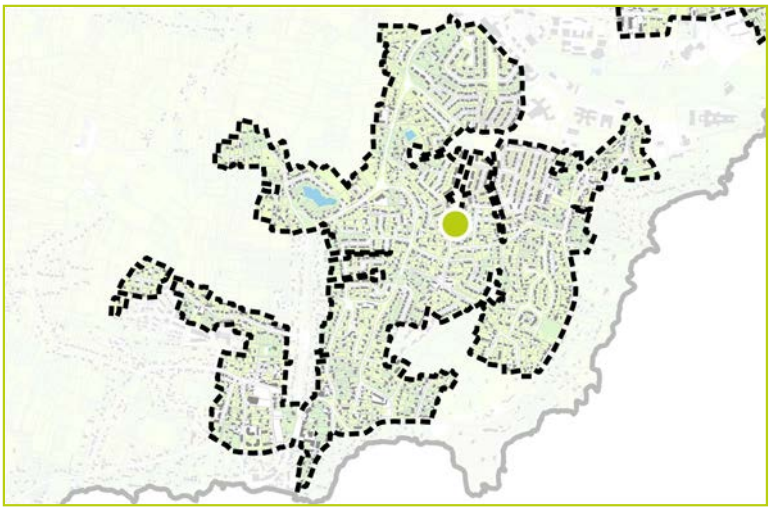



DESCRIPTION

Identifiant : 1094
Elément identifié : Arbre seul
Nom latin : *Fraxinus excelsior*
Nom commun : Frêne commun

Hauteur : 6 à 15 m
Âge : Adulte

Etat biologique apparent : Bon
Perspective de développement : Bonne
Contraintes :

CARACTERISTIQUES

Proximité à la Trame Verte et Bleue : Oui

Morphologiques : 2
Ecologiques : 2
Historiques : 2
Contextuelles : 3



COMMENTAIRES

Arbre significatif
Cupressus macrocarpa

LOCALISATION

Commune : Saint-Nazaire
Secteur : Saint-Marc

Parcelle : YM 19
Adresse : 72 Chemin des Rochelles

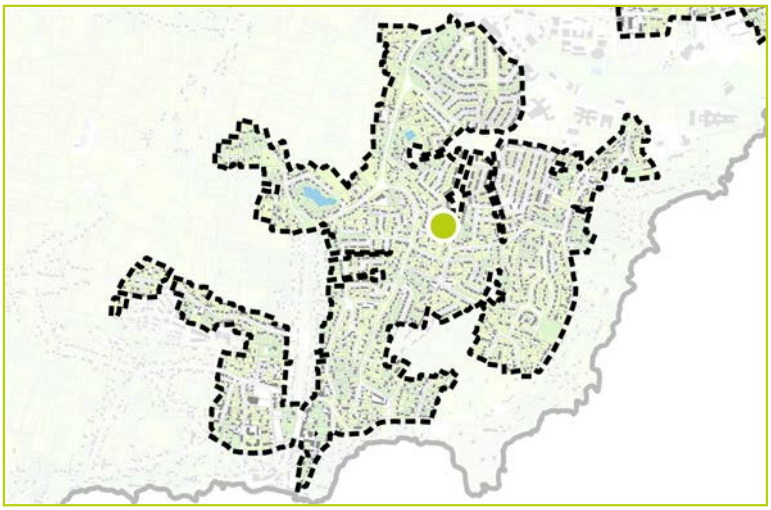

DESCRIPTION

Identifiant : 1095
Elément identifié : Groupement d'arbres
Nom latin : *Cupressus macrocarpa*
Nom commun : Cyprès de Lambert

Hauteur : 6 à 15 m
Âge : Adulte

Etat biologique apparent : Bon
Perspective de développement :
Contraintes :



CARACTERISTIQUES

Proximité à la Trame Verte et Bleue : Non

Morphologiques : 3
Ecologiques : 2
Historiques : 3
Contextuelles : 1



COMMENTAIRES

Trop loin, interprétation par photographie aérienne.

Arbre identifié

Prunus sp.,...

LOCALISATION

Commune : Saint-Nazaire
Secteur : Saint-Marc

Parcelle : YO 11
Adresse : 66 Chemin des Rochelles

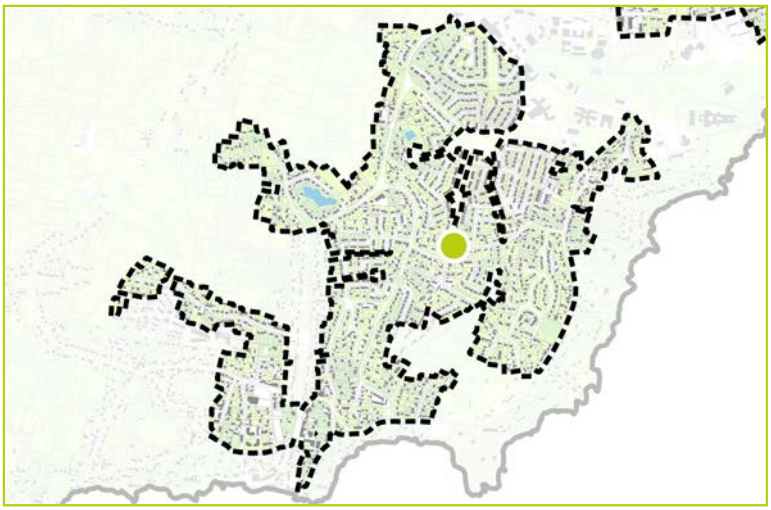

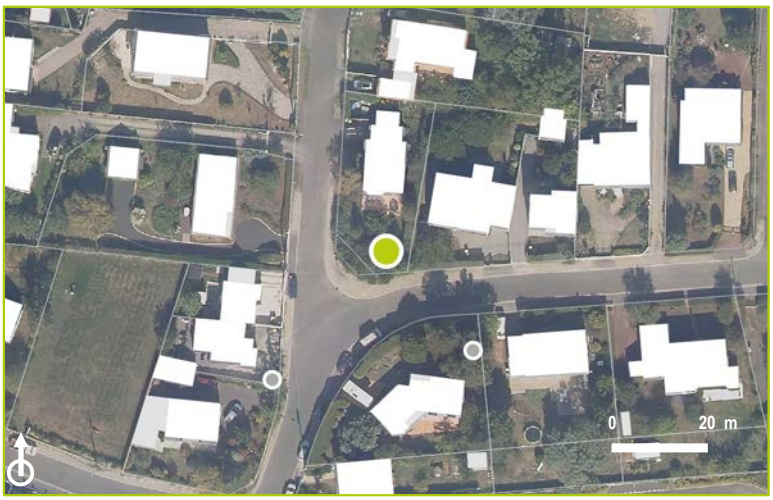

DESCRIPTION

Identifiant : 1096
Elément identifié : Groupement d'arbres
Nom latin : *Prunus sp.,...*
Nom commun : Cerisier...

Hauteur : 6 à 15 m
Âge : Adulte

Etat biologique apparent : Bon
Perspective de développement : Limitée
Contraintes : Autres végétaux à proximité

CARACTERISTIQUES

Proximité à la Trame Verte et Bleue : Non

Morphologiques : 2
Ecologiques : 3
Historiques : 2
Contextuelles : 2



COMMENTAIRES

even CONSEIL

Arbre significatif
Jardin arboré

LOCALISATION

Commune : Saint-Nazaire
Secteur : Saint-Marc

Parcelle : YM 19
Adresse : 72 Chemin des Rochelles

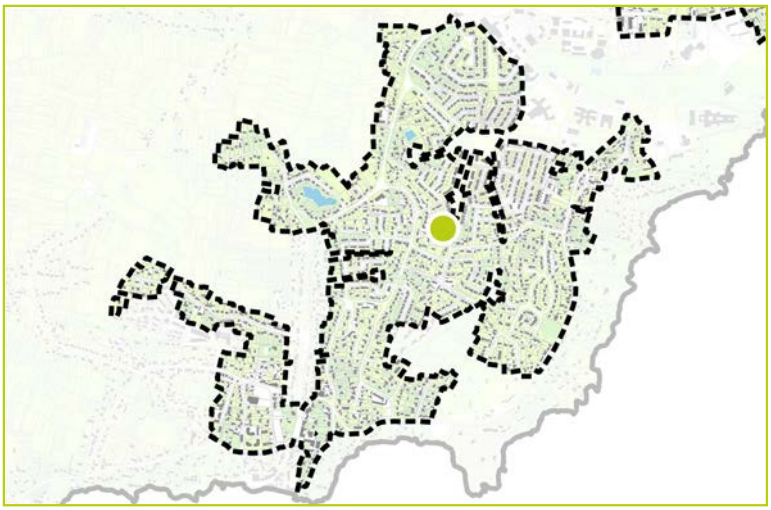

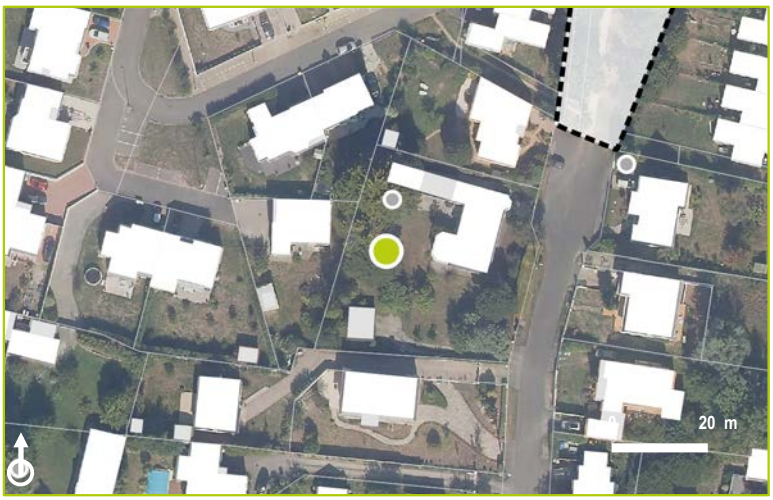

DESCRIPTION

Identifiant : 1097
Elément identifié : Groupement d'arbres
Nom latin : *Jardin arboré*
Nom commun :

Hauteur : 6 à 15 m
Âge : Adulte

Etat biologique apparent : Bon
Perspective de développement : Bonne
Contraintes :

CARACTERISTIQUES

Proximité à la Trame Verte et Bleue : Non

Morphologiques : 2
Ecologiques : 3
Historiques : 2
Contextuelles : 2



COMMENTAIRES

Interprétation par photographie aérienne.

Arbre identifié
Jardin arboré

LOCALISATION

Commune : Saint-Nazaire
Secteur : Saint-Marc

Parcelle : YO 19
Adresse : 3 Rue de l'Ile des Rochelles

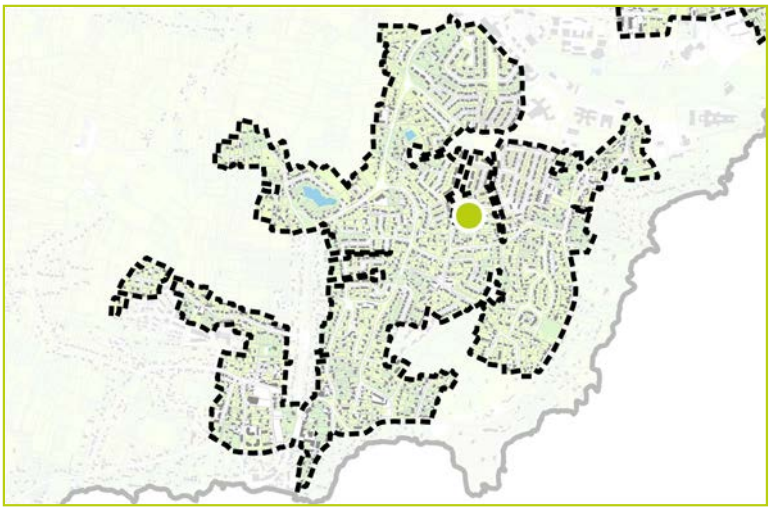



DESCRIPTION

Identifiant : 1098
Elément identifié : Multi-strates
Nom latin : *Jardin arboré*
Nom commun : Aubepine, genêt

Hauteur : 0 à 6m
Âge : Adulte

Etat biologique apparent : Bon
Perspective de développement : Bonne
Contraintes :

CARACTERISTIQUES

Proximité à la Trame Verte et Bleue : Non

Morphologiques : 2
Ecologiques : 3
Historiques : 1
Contextuelles : 2



COMMENTAIRES

Arbre d'intérêt patrimonial
Quercus robur

LOCALISATION

Commune : Saint-Nazaire
Secteur : Saint-Marc

Parcelle : YO 138
Adresse :

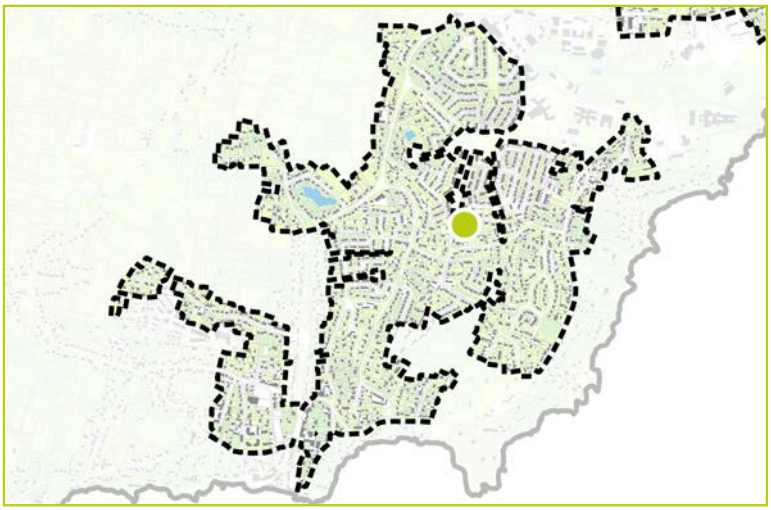

DESCRIPTION

Identifiant : 1099
Elément identifié : Arbre seul
Nom latin : *Quercus robur*
Nom commun : Chêne pédonculé

Hauteur : 6 à 15 m
Âge : Adulte

Etat biologique apparent : Bon
Perspective de développement : Limitée
Contraintes : Habitation à proximité



CARACTERISTIQUES

Proximité à la Trame Verte et Bleue : Non

Morphologiques : 3
Ecologiques : 2
Historiques : 3
Contextuelles : 3



COMMENTAIRES

Arbre identifié
Cedrus deodara

LOCALISATION

Commune : Saint-Nazaire
Secteur : Saint-Marc

Parcelle : YM 25
Adresse : 78 Chemin des Rochelles

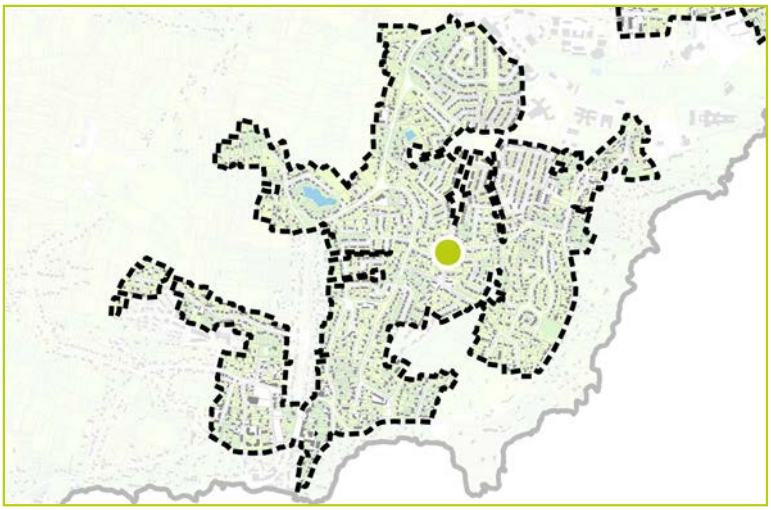



DESCRIPTION

Identifiant : 1100
Elément identifié : Arbre seul
Nom latin : *Cedrus deodara*
Nom commun : Cèdre de l'Himalaya

Hauteur : 6 à 15 m
Âge : Jeune

Etat biologique apparent : Bon
Perspective de développement : Limitée
Contraintes : Ligne électrique à proximité



CARACTERISTIQUES

Proximité à la Trame Verte et Bleue : Non

Morphologiques : 2
Ecologiques : 2
Historiques : 2
Contextuelles : 3

COMMENTAIRES

Arbre significatif
Cupressus macrocarpa

LOCALISATION

Commune : Saint-Nazaire
Secteur : Saint-Marc

Parcelle : DT 80
Adresse : 157 Route de Saint Marc

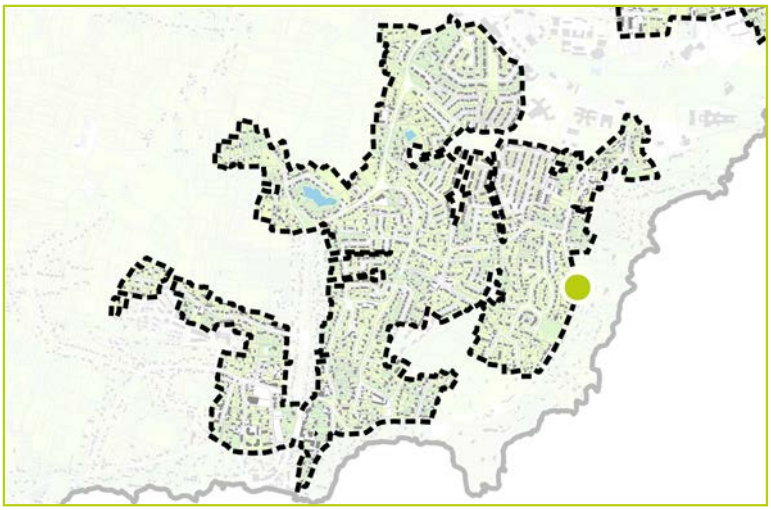

DESCRIPTION

Identifiant : 1101
Elément identifié : Arbre seul
Nom latin : *Cupressus macrocarpa*
Nom commun : Cyprès de Lambert

Hauteur : 6 à 15 m
Âge : Adulte

Etat biologique apparent : Bon
Perspective de développement :
Contraintes :



CARACTERISTIQUES

Proximité à la Trame Verte et Bleue : Non

Morphologiques : 2
Ecologiques : 2
Historiques : 2
Contextuelles : 3



COMMENTAIRES

Arbre significatif
Arbutus unedo

LOCALISATION

Commune : Saint-Nazaire
Secteur : Saint-Marc

Parcelle : YN 140
Adresse : 10 Allée du Grand Charpentier

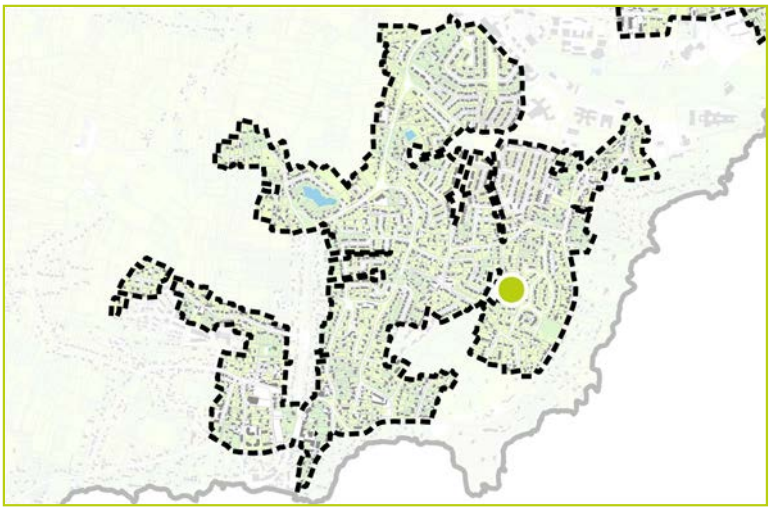



DESCRIPTION

Identifiant : 1102
Elément identifié : Arbre seul
Nom latin : *Arbutus unedo*
Nom commun : Arbousier

Hauteur : 0 à 6 m
Âge : Adulte

Etat biologique apparent : Bon
Perspective de développement : Bonne
Contraintes :

CARACTERISTIQUES

Proximité à la Trame Verte et Bleue : Non

Morphologiques : 3
Ecologiques : 2
Historiques : 2
Contextuelles : 2



COMMENTAIRES

Arbre d'intérêt patrimonial

Pinus sp.

LOCALISATION

Commune : Saint-Nazaire
Secteur : Saint-Marc

Parcelle : YM 79
Adresse : 47 Chemin des Rochelles

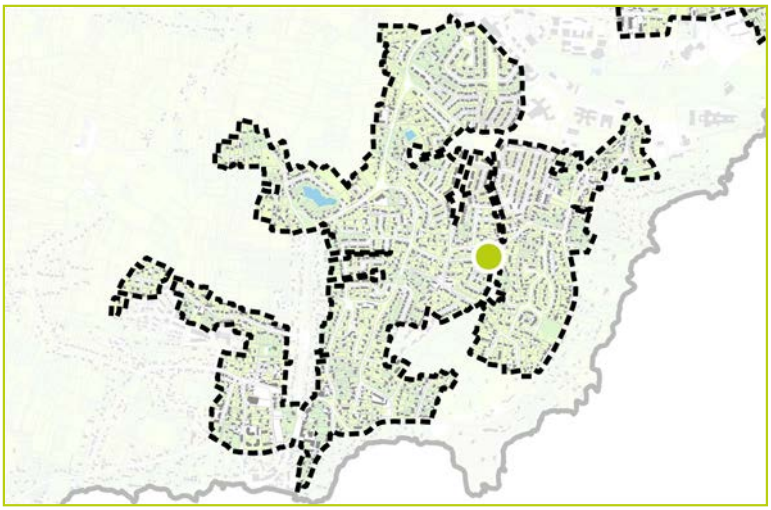



DESCRIPTION

Identifiant : 1103
Elément identifié : Groupement d'arbres
Nom latin : *Pinus sp.*
Nom commun : Pin

Hauteur : 15 à 20 m
Âge : Adulte

Etat biologique apparent : Bon
Perspective de développement : Bonne
Contraintes :



CARACTERISTIQUES

Proximité à la Trame Verte et Bleue : Non

Morphologiques : 3
Ecologiques : 3
Historiques : 3
Contextuelles : 2

COMMENTAIRES

Arbre significatif
Cupressus sp.

LOCALISATION

Commune : Saint-Nazaire
Secteur : Saint-Marc

Parcelle : YM 150
Adresse : 11 Allée du Grand Charpentier

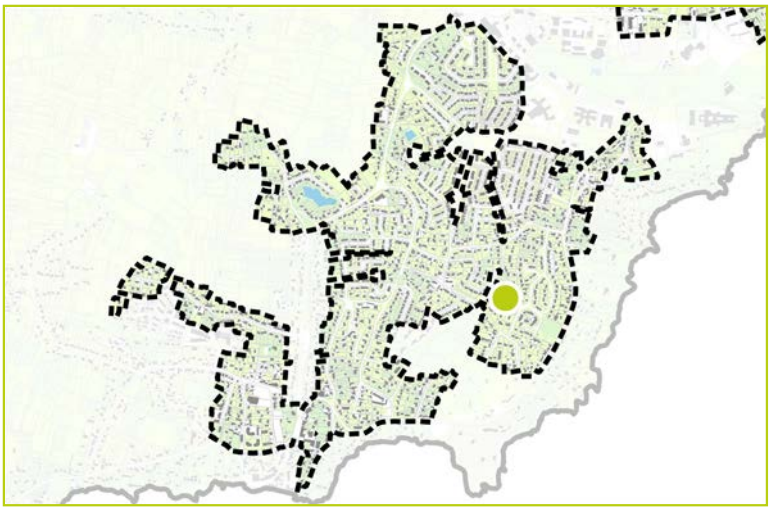

DESCRIPTION

Identifiant : 1104
Elément identifié : Arbre seul
Nom latin : *Cupressus sp.*
Nom commun : Cyprès

Hauteur : 6 à 15 m
Âge : Adulte

Etat biologique apparent : Bon
Perspective de développement : Bonne
Contraintes :



CARACTERISTIQUES

Proximité à la Trame Verte et Bleue : Non

Morphologiques : 3
Ecologiques : 2
Historiques : 3
Contextuelles : 2



COMMENTAIRES

Arbre significatif
Betula sp.

LOCALISATION

Commune : Saint-Nazaire
Secteur : Saint-Marc

Parcelle : YN 146
Adresse : 2 Allée du Grand Charpentier

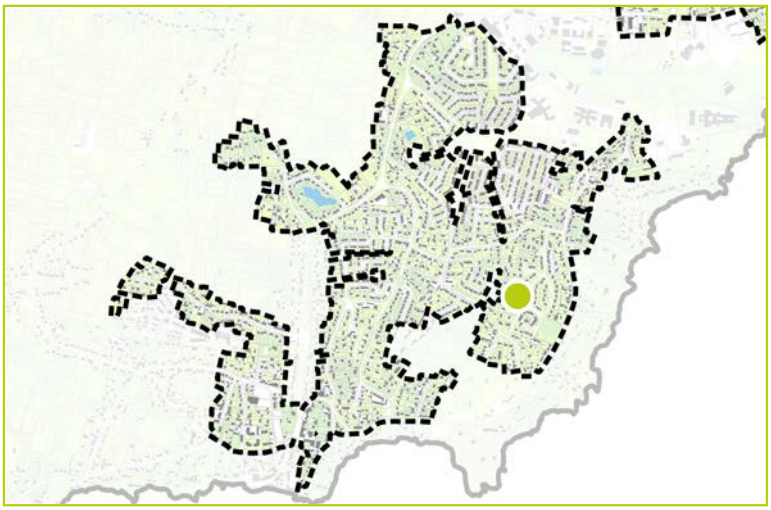

DESCRIPTION

Identifiant : 1105
Elément identifié : Groupement d'arbres
Nom latin : *Betula sp.*
Nom commun : Bouleau

Hauteur : 6 à 15 m
Âge : Adulte

Etat biologique apparent : Bon
Perspective de développement : Bonne
Contraintes :



CARACTERISTIQUES

Proximité à la Trame Verte et Bleue : Non

Morphologiques : 2
Ecologiques : 3
Historiques : 2
Contextuelles : 2



COMMENTAIRES

Arbre identifié
Betula sp.

LOCALISATION

Commune : Saint-Nazaire
Secteur : Saint-Marc

Parcelle : YO 53
Adresse : 56 Chemin des Rochelles

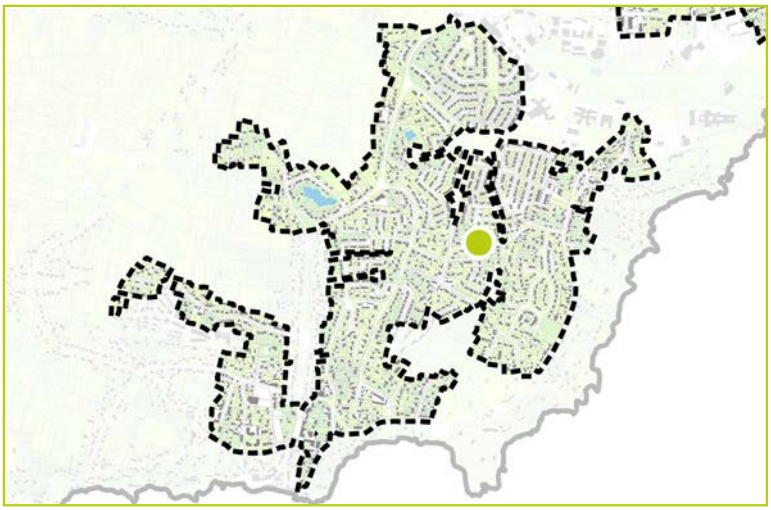



DESCRIPTION

Identifiant : 1106
Elément identifié : Arbre seul
Nom latin : *Betula sp.*
Nom commun : Bouleau

Hauteur : 6 à 15 m
Âge : Adulte

Etat biologique apparent : Bon
Perspective de développement : Limitée
Contraintes : Ligne électrique à proximité

CARACTERISTIQUES

Proximité à la Trame Verte et Bleue : Non

Morphologiques : 2
Ecologiques : 2
Historiques : 1
Contextuelles : 2



COMMENTAIRES

even CONSEIL

Arbre identifié
Jardin arboré

LOCALISATION

Commune : Saint-Nazaire
Secteur : Saint-Marc

Parcelle : YM 71
Adresse : 55 Chemin des Rochelles

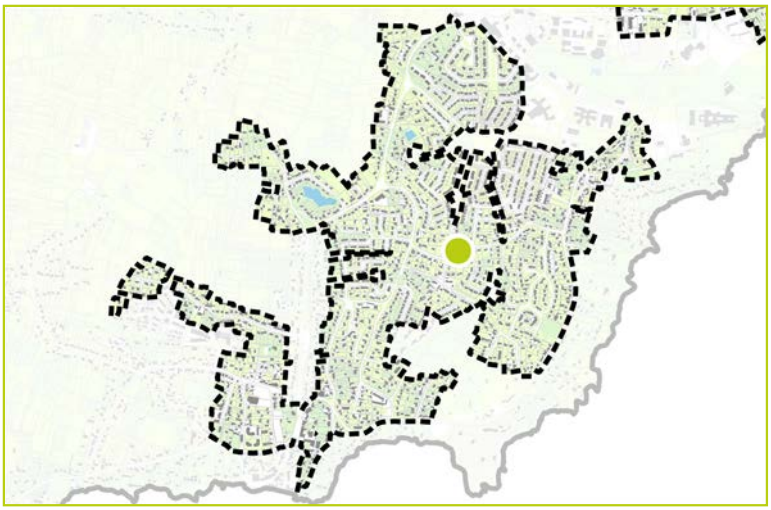

DESCRIPTION

Identifiant : 1107
Elément identifié : Groupement d'arbres
Nom latin : *Jardin arboré*
Nom commun :

Hauteur :
Âge :

Etat biologique apparent :
Perspective de développement :
Contraintes :



CARACTERISTIQUES

Proximité à la Trame Verte et Bleue : Non

Morphologiques :
Ecologiques :
Historiques :
Contextuelles :



COMMENTAIRES

Trop loin. Espèce non identifiées.

Arbre identifié
Cedrus atlantica

LOCALISATION

Commune : Saint-Nazaire
Secteur : Saint-Marc

Parcelle : YN 104
Adresse : 3 Impasse des Rochelles

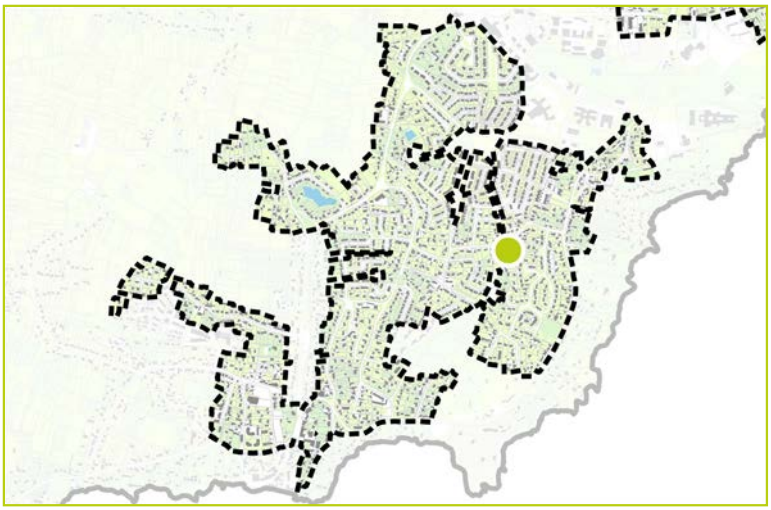

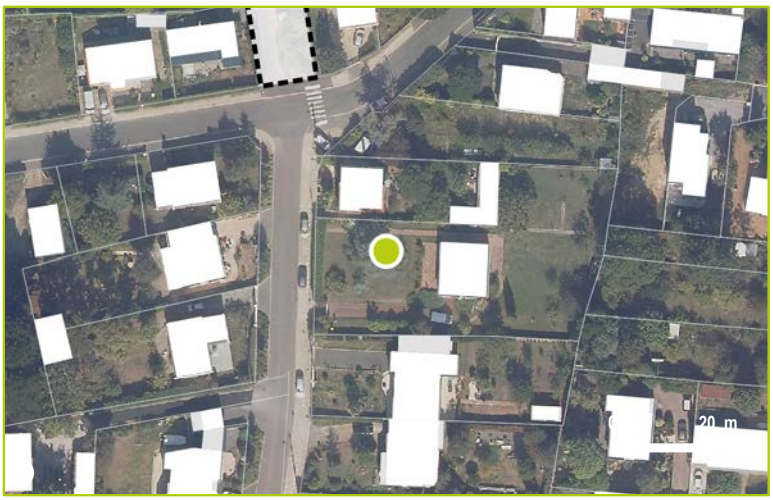

DESCRIPTION

Identifiant : 1108
Elément identifié : Arbre seul
Nom latin : *Cedrus atlantica*
Nom commun : Cèdre de l'Atlas

Hauteur : 6 à 15 m
Âge : Adulte

Etat biologique apparent : Bon
Perspective de développement : Limitée
Contraintes :

CARACTERISTIQUES

Proximité à la Trame Verte et Bleue : Non

Morphologiques : 1
Ecologiques : 2
Historiques : 2
Contextuelles : 2



COMMENTAIRES

Arbre remarquable
Pinus nigra

LOCALISATION

Commune : Saint-Nazaire
Secteur : Saint-Marc

Parcelle : YO 62
Adresse : 40 Chemin des Rochelles

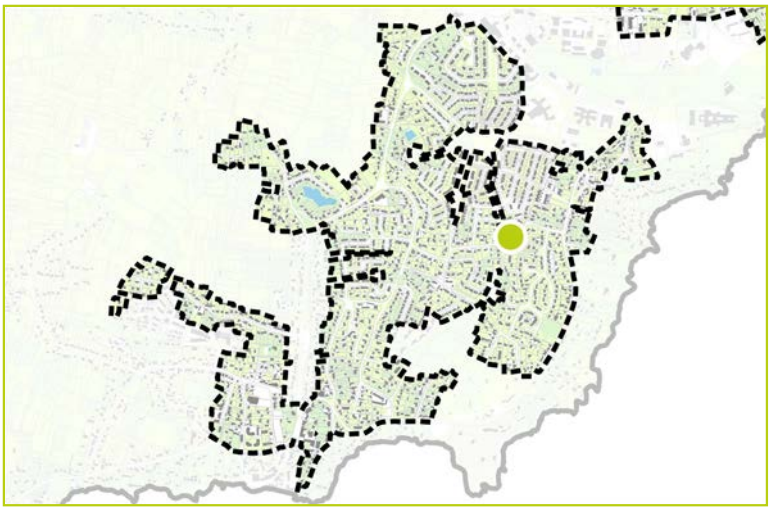



DESCRIPTION

Identifiant : 1109
Elément identifié : Arbre seul
Nom latin : *Pinus nigra*
Nom commun : Pin noir

Hauteur : 15 à 20 m
Âge : Adulte

Etat biologique apparent : Bon
Perspective de développement : Limitée
Contraintes : Ligne électrique à proximité



CARACTERISTIQUES

Proximité à la Trame Verte et Bleue : Non

Morphologiques : 3
Ecologiques : 3
Historiques : 3
Contextuelles : 3

COMMENTAIRES

Arbre significatif
Quercus robur

LOCALISATION

Commune : Saint-Nazaire
Secteur : Saint-Marc

Parcelle : YM 136
Adresse :

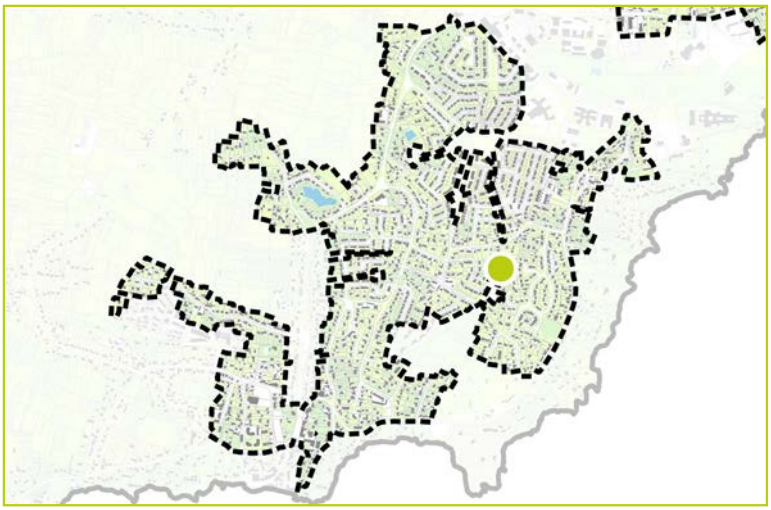

DESCRIPTION

Identifiant : 1110
Elément identifié : Arbre seul
Nom latin : *Quercus robur*
Nom commun : Chêne pédonculé

Hauteur : 6 à 15 m
Âge : Adulte

Etat biologique apparent : Bon
Perspective de développement : Bonne
Contraintes :



CARACTERISTIQUES

Proximité à la Trame Verte et Bleue : Oui

Morphologiques : 2
Ecologiques : 2
Historiques : 3
Contextuelles : 4



COMMENTAIRES

Arbre d'intérêt patrimonial

Populus sp., Quercus sp.

LOCALISATION

Commune : Saint-Nazaire
Secteur : Saint-Marc

Parcelle : YM 107
Adresse :

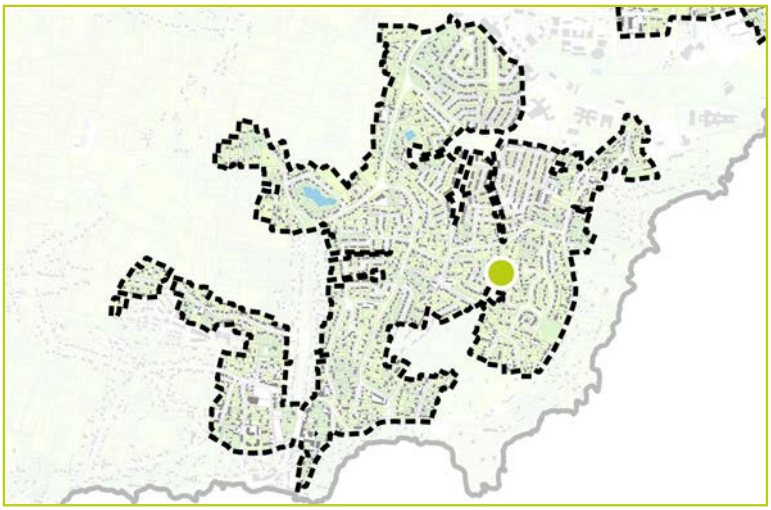



DESCRIPTION

Identifiant : 1111
Elément identifié : Groupement d'arbres
Nom latin : *Populus sp., Quercus sp.*
Nom commun : Peuplier, Chêne

Hauteur : 6 à 15 m
Âge : Adulte

Etat biologique apparent : Dégradé
Perspective de développement : Limitée
Contraintes :



CARACTERISTIQUES

Proximité à la Trame Verte et Bleue : Oui

Morphologiques : 2
Ecologiques : 3
Historiques : 4
Contextuelles : 4

COMMENTAIRES

Arbre d'intérêt patrimonial

Quercus sp.

LOCALISATION

Commune : Saint-Nazaire
Secteur : Saint-Marc

Parcelle : YM 94
Adresse : 32 Allée de la Bisquine

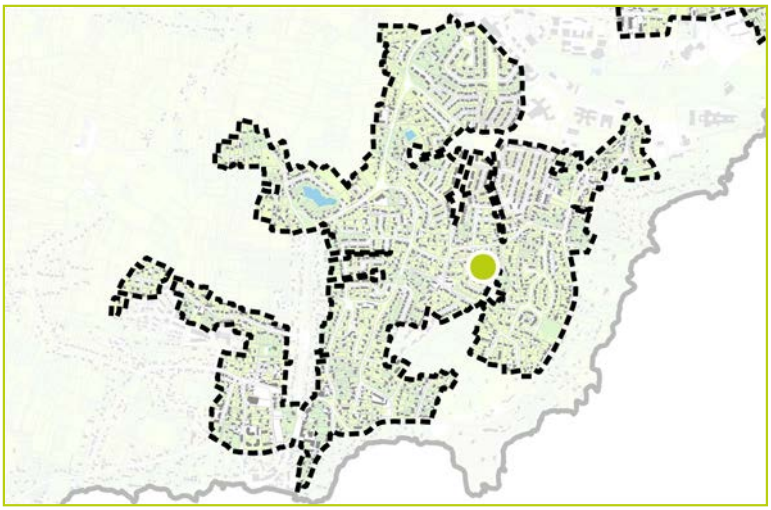



DESCRIPTION

Identifiant : 1112
Elément identifié : Groupement d'arbres
Nom latin : *Quercus sp.*
Nom commun : Chêne

Hauteur : 15 à 20 m
Âge : Adulte

Etat biologique apparent : Bon
Perspective de développement : Bonne
Contraintes :



CARACTERISTIQUES

Proximité à la Trame Verte et Bleue : Non

Morphologiques : 2
Ecologiques : 3
Historiques : 4
Contextuelles : 3

COMMENTAIRES

En alignement.

Groupement d'arbres significatifs
Eucalyptus sp.

LOCALISATION

Commune : Saint-Nazaire
Secteur : Saint-Marc

Parcelle : YM 87
Adresse :

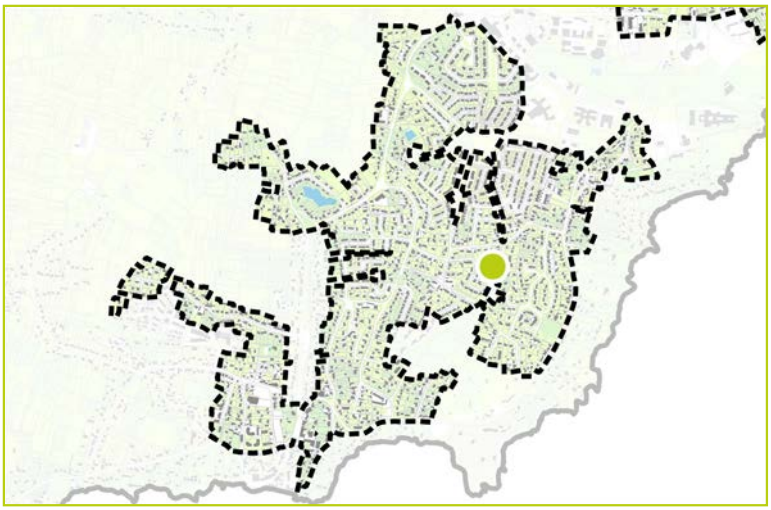

DESCRIPTION

Identifiant : 1113
Elément identifié : Groupement d'arbres
Nom latin : *Eucalyptus sp.*
Nom commun : Eucalyptus

Hauteur : 6 à 15 m
Âge : Adulte

Etat biologique apparent :
Perspective de développement :
Contraintes :



CARACTERISTIQUES

Proximité à la Trame Verte et Bleue : Non

Morphologiques : 2
Ecologiques : 2
Historiques : 2
Contextuelles : 1



COMMENTAIRES

Vue de loin.

Arbre significatif
Salix sp.

LOCALISATION

Commune : Saint-Nazaire
Secteur : Saint-Marc

Parcelle : YN 126
Adresse : 15 Impasse des Rochelles

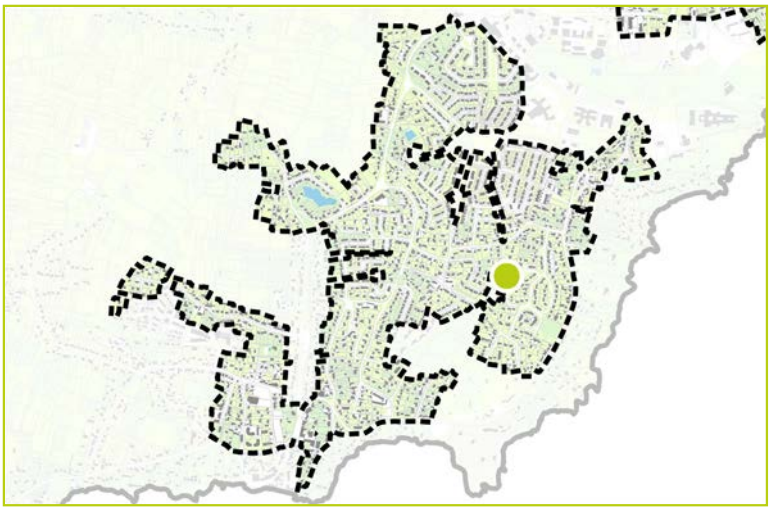

DESCRIPTION

Identifiant : 1114
Elément identifié : Arbre seul
Nom latin : *Salix sp.*
Nom commun : Saule

Hauteur : 6 à 15 m
Âge : Adulte

Etat biologique apparent : Bon
Perspective de développement : Limitée
Contraintes : Ligne électrique à proximité

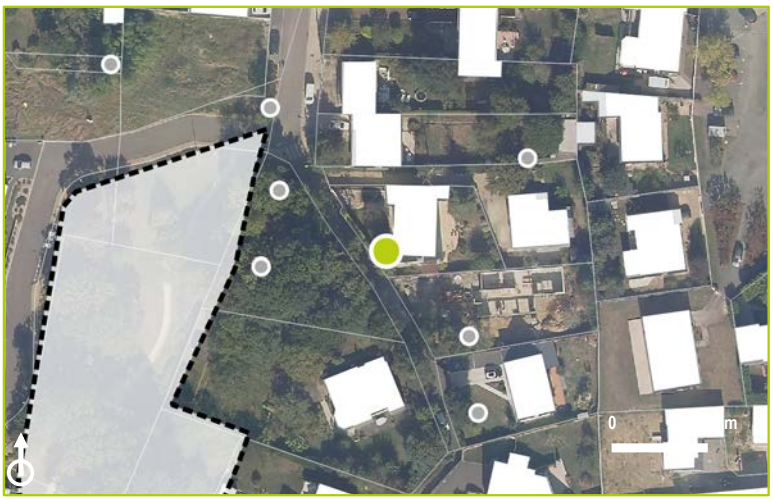

CARACTERISTIQUES

Proximité à la Trame Verte et Bleue : Non

Morphologiques : 3
Ecologiques : 2
Historiques : 2
Contextuelles : 3



COMMENTAIRES

Arbre significatif
Quercus robur

LOCALISATION

Commune : Saint-Nazaire
Secteur : Saint-Marc

Parcelle : YN 129
Adresse : 19 Impasse des Rochelles

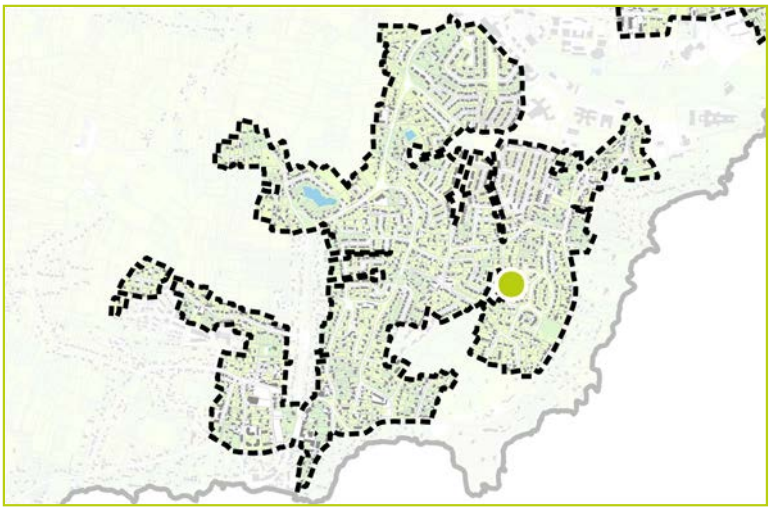



DESCRIPTION

Identifiant : 1115
Elément identifié : Arbre seul
Nom latin : *Quercus robur*
Nom commun : Chêne pédonculé

Hauteur : 6 à 15 m
Âge : Adulte

Etat biologique apparent : Bon
Perspective de développement : Limitée
Contraintes :

CARACTERISTIQUES

Proximité à la Trame Verte et Bleue : Non

Morphologiques : 2
Ecologiques : 2
Historiques : 3
Contextuelles : 2



COMMENTAIRES

Arbre significatif
Cupressus sp.

LOCALISATION

Commune : Saint-Nazaire
Secteur : Saint-Marc

Parcelle : YN 127
Adresse : 17 Impasse des Rochelles

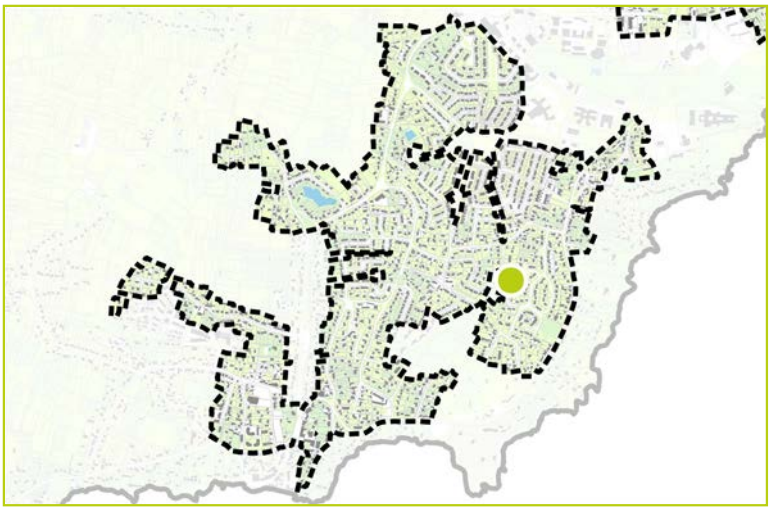



DESCRIPTION

Identifiant : 1116
Elément identifié : Arbre seul
Nom latin : *Cupressus sp.*
Nom commun : Cyprès

Hauteur : 6 à 15 m
Âge : Adulte

Etat biologique apparent : Bon
Perspective de développement : Limitée
Contraintes : Ligne électrique à proximité

CARACTERISTIQUES

Proximité à la Trame Verte et Bleue : Non

Morphologiques : 3
Ecologiques : 2
Historiques : 2
Contextuelles : 2



COMMENTAIRES

Arbre identifié
Cedrus sp.

LOCALISATION

Commune : Saint-Nazaire
Secteur : Saint-Marc

Parcelle : YN 120
Adresse : 11 Impasse des Rochelles

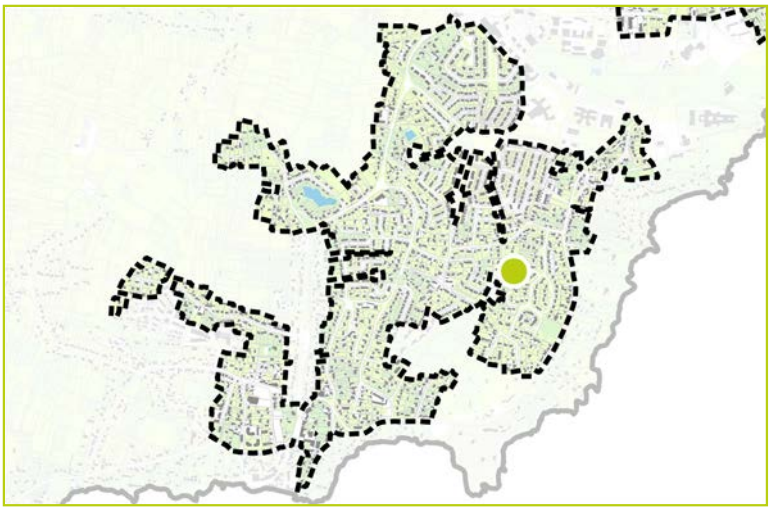



DESCRIPTION

Identifiant : 1117
Elément identifié : Groupement d'arbres
Nom latin : *Cedrus sp.*
Nom commun : Cèdre

Hauteur : 6 à 15 m
Âge : Adulte

Etat biologique apparent : Bon
Perspective de développement : Limitée
Contraintes : Autres végétaux à proximité



CARACTERISTIQUES

Proximité à la Trame Verte et Bleue : Non

Morphologiques : 2
Ecologiques : 2
Historiques : 2
Contextuelles : 1

COMMENTAIRES

Arbre significatif
Eucalyptus sp.

LOCALISATION

Commune : Saint-Nazaire
Secteur : Saint-Marc

Parcelle : YK 30
Adresse : 90 Avenue de Saint Nazaire

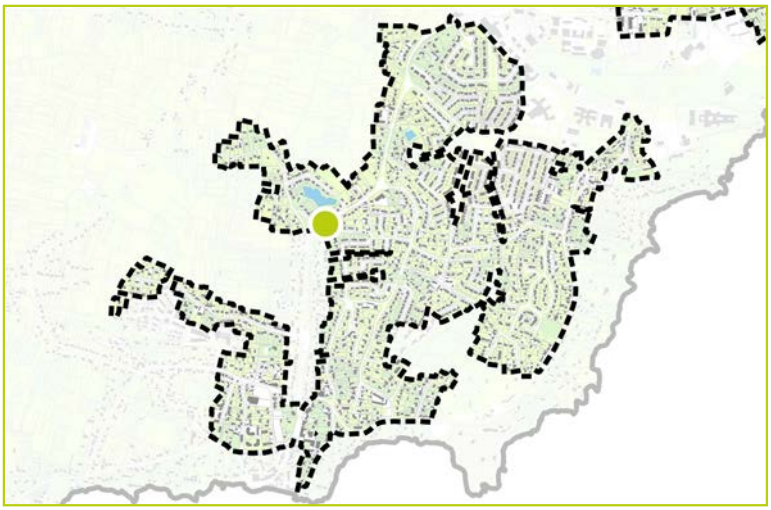

DESCRIPTION

Identifiant : 1118
Elément identifié : Arbre seul
Nom latin : *Eucalyptus sp.*
Nom commun : Eucalyptus

Hauteur : 6 à 15 m
Âge : Adulte

Etat biologique apparent : Bon
Perspective de développement : Limitée
Contraintes : En limite de parcelle



CARACTERISTIQUES

Proximité à la Trame Verte et Bleue : Non

Morphologiques : 2
Ecologiques : 2
Historiques : 2
Contextuelles : 3



COMMENTAIRES

Arbre d'intérêt patrimonial
Quercus robur

LOCALISATION

Commune : Saint-Nazaire
Secteur : Saint-Marc

Parcelle : YK 32
Adresse : 86 Avenue de Saint Nazaire

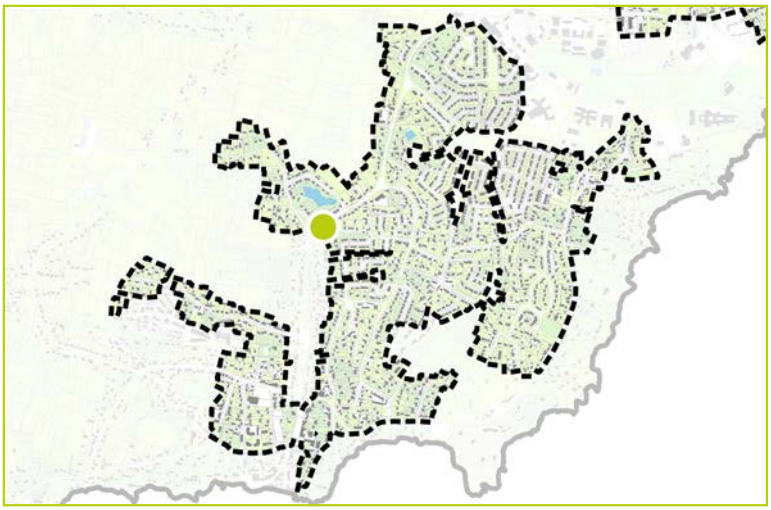

DESCRIPTION

Identifiant : 1119
Elément identifié : Groupement d'arbres
Nom latin : *Quercus robur*
Nom commun : Chêne pédonculé

Hauteur : 6 à 15 m
Âge : Adulte

Etat biologique apparent : Bon
Perspective de développement : Limitée
Contraintes : Autres végétaux à proximité



CARACTERISTIQUES

Proximité à la Trame Verte et Bleue : Non

Morphologiques : 2
Ecologiques : 3
Historiques : 3
Contextuelles : 4



COMMENTAIRES